

ГРАФИЧЕСКОЕ ОПИСАНИЕ МЕСТОПОЛОЖЕНИЯ ГРАНИЦ ПУБЛИЧНОГО СЕРВИТУТА
Зона публичного сервитута в целях эксплуатации ГРПШ, зарегистрированного в составе газопровода с кадастровым номером 48:05:0770201:215 по адресу: Российская Федерация, Липецкая область, Добровский муниципальный район, с/п Корневщинской сельсовет, с.Корневщино, переулок Пушкина

(наименование объекта, местоположение границ которого описано (далее - объект))

Раздел 1

Сведения об объекте

№ п/п	Характеристики объекта	Описание характеристик
1	2	3
1	Местоположение объекта	Липецкая область, Добровский р-н, Корневщинский сельсовет, Корневщино с
2	Площадь объекта ± величина погрешности определения площади (Р ± ΔР)	34 м ² ± 2 м ²
3	Иные характеристики объекта	<p>Вид объекта реестра границ: Зона с особыми условиями использования территории</p> <p>Вид объекта по документу: Зона публичного сервитута в целях эксплуатации ГРПШ, зарегистрированного в составе газопровода с кадастровым номером 48:05:0770201:215 по адресу: Российская Федерация, Липецкая область, Добровский муниципальный район, с/п Корневщинской сельсовет, с.Корневщино, переулок Пушкина</p> <p>Содержание ограничений использования объектов недвижимости в пределах зоны или территории: Публичный сервитут установлен в целях эксплуатации ГРПШ, зарегистрированного в составе газопровода с кадастровым номером 48:05:0770201:215 по адресу: Российская Федерация, Липецкая область, Добровский муниципальный район, с/п Корневщинской сельсовет, с.Корневщино, переулок Пушкина в отношении земель площадью 34 кв.м., в кадастровом квартале 48:05:0770201. В соответствии с п.8 ст.39.43 ЗК РФ публичный сервитут считается установленным со дня внесения сведений о нем в Единый государственный реестр недвижимости.</p> <p>Обладатель публичного сервитута: АО "Газпром газораспределение Липецк" (ИНН 4824003938, ОГРН 1024800823409, адрес: 398059, Липецкая область, г. Липецк, ул. М.И. Неделина, д.25, info@oblgas.lipetsk.ru).</p> <p>.</p> <p>Срок установления публичного сервитута 25 лет.</p> <p>Наименование охраняемого объекта: ГРПШ, зарегистрированного в составе газопровода с кадастровым номером 48:05:0770201:215 по адресу: Российская Федерация, Липецкая область, Добровский муниципальный район, с/п Корневщинской сельсовет, с.Корневщино, переулок Пушкина</p>

Раздел 2

Сведения о местоположении границ объекта

1. Система координат МСК-48

2. Сведения о характерных точках границ объекта

Обозначение характерных точек границ	Координаты, м		Метод определения координат характерной точки	Средняя квадратическая погрешность положения характерной точки (Mt), м	Описание обозначения точки на местности (при наличии)
	X	Y			
1	2	3	4	5	6
—	—	—	—	—	—









3. Сведения о характерных точках части (частей) границы объекта

1	2	3	4	5	6
1	434 273,33	1 342 772,85	Аналитический метод	0,10	—
2	434 272,47	1 342 779,46		0,10	
3	434 267,43	1 342 778,87		0,10	
4	434 268,27	1 342 772,25		0,10	
1	434 273,33	1 342 772,85		0,10	

Раздел 4

План границ объекта

Условные обозначения:

-  - проектные границы публичного сервитута
-  - граница учётного земельного участка по сведениям ЕГРН
-  - граница кадастрового квартала
-  - граница ОКС по сведениям ЕГРН
-  - характерная точка публичного сервитута
-  - местоположение инженерного сооружения (в случае если публичный сервитут устанавливается для использования земельных участков в целях эксплуатации инженерного сооружения)
-  48:00:000000 - кадастровый номер квартала
-  :1 - кадастровый номер земельного участка



Границы публичного сервитута установлены в пределах, не превышающих размеры соответствующих охранных зон

Место для оттиска печати (при наличии) лица, составившего описание местоположения границ объекта

АО "Газпром газораспределение Липецк"
дата 04 "марта" 2024г

Масштаб [1:500]



Прохождение границы		Описание прохождения границы
от точки	до точки	
1	2	3
—	—	—