

КАРТА-ПЛАН ТЕРРИТОРИИ

Пояснительная записка

1. Сведения о территории выполнения комплексных кадастровых работ: 399148, Липецкая обл., Добровский р-н, Богородицкое с 48:05:0800212

(наименование субъекта Российской Федерации, муниципального образования, населенного пункта, уникальные учетные номера кадастровых кварталов, иные сведения, позволяющие определить местоположение территории, на которой выполняются комплексные кадастровые работы, например, наименование садоводческого или огороднического некоммерческого товарищества, гаражного кооператива, элемента планировочной структуры)

2. Основания выполнения комплексных кадастровых работ:

Наименование, дата и номер документа, на основании которого выполняются комплексные кадастровые работы: договор на выполнение комплексных кадастровых работ в отношении кадастровых кварталов в муниципальном образовании "Добровский муниципальный округ Липецкой области Российской Федерации" №8-24 от 19.02.2024, выдан Администрация Добровского муниципального округа

3. Дата подготовки карты-плана территории: 26.04.2024

4. Сведения о заказчике (ах) комплексных кадастровых работ:

В отношении юридического лица, органа местного самоуправления муниципального района, муниципального округа или городского округа либо уполномоченного исполнительного органа государственной власти субъекта Российской Федерации:

полное или сокращенное (в случае, если имеется) наименование: АДМИНИСТРАЦИЯ ДОБРОВСКОГО ОКРУГА, ИНН: 4805001607, ОГРН: 1024800769586

основной государственный регистрационный номер: 1024800769586

идентификационный номер налогоплательщика: 4805001607

В отношении физического лица или представителя физических или юридических лиц:

фамилия, имя, отчество (последнее - при наличии):

страховой номер индивидуального лицевого счета в системе обязательного пенсионного страхования Российской Федерации (СНИЛС):

Наименование и реквизиты документа, подтверждающие полномочия представителя заказчика(ов) комплексных кадастровых работ:

Адрес электронной почты (для направления уведомления о результатах внесения сведений в Единый государственный реестр недвижимости):

5. Сведения об исполнителе комплексных кадастровых работ:

Полное или сокращенное (в случае, если имеется) наименование и адрес юридического лица, с которым заключен государственный или муниципальный контракт либо договор подряда на выполнение комплексных кадастровых работ:

Фамилия, имя, отчество кадастрового инженера (последнее - при наличии): Ульянкина Индивидуальный предприниматель Ульянкина Елена Александровна ИП Ульянкина Елена Александровна Ульянкин Александровна и основной государственный регистрационный номер кадастрового инженера индивидуального предпринимателя (ОГРНИП): 321482700008688

Страховой номер индивидуального лицевого счета в системе обязательного пенсионного страхования Российской Федерации (СНИЛС) кадастрового инженера: 03353894056

Уникальный реестровый номер кадастрового инженера в реестре саморегулируемой организации кадастровых инженеров и дата внесения сведений о физическом лице в такой реестр: -, 22.12.2016

Полное или (в случае, если имеется) сокращенное наименование саморегулируемой организации кадастровых инженеров, членом которой является кадастровый инженер: Ассоциация "ГКИ" № 011.Дата вступления 22.12.2016г

Контактный телефон: +79205024206

Почтовый адрес и адрес электронной почты, по которым осуществляется связь с кадастровым инженером: 399150, Липецкая обл, Добровский р-н, село Замартынье, k.i.dobroe@mail.ru

6. Перечень документов, использованных при подготовке карты-плана территории:

№ п/п	Реквизиты документа				
	Вид	Дата	Номер	Наименование	Иные сведения
1	2	3	4	5	6
1	<u>Материалы картографо-геодезического фонда</u>	<u>18.09.2018</u>	<u>169</u>	<u>выписка из каталогов координат и высот геодезических пунктов</u>	=
2	<u>Кадастровый план территории</u>	<u>02.04.2024</u>	<u>КУВИ-001/2024-92336576</u>	<u>Кадастровый план территории</u>	=

7. Пояснения к карте-плану территории:

1. Комплексные кадастровые работы выполнены на основании договора на выполнение комплексных кадастровых работ в отношении кадастровых кварталов в муниципальном образовании "Добровский муниципальный округ Липецкой области Российской Федерации" №8-24 от 19.02.2024, заключенного с Администрацией Добровского муниципального округа в отношении кадастровых кварталов расположенных с. Богородицкое Добровского района Липецкой области .
2. На территории сельского поселения Панинский сельсовет Липецкой области установлены Правила землепользования и застройки.
3. В соответствии с картой градостроительного зонирования установлено, что земельные участки, в границах кадастрового квартала 48:05:0800212, расположены в территориальной зоне Ж1 (Зона застройки индивидуальными жилыми домами)
4. В территориальной зоне Ж-1 установлены предельные размеры земельных участков (минимальный/максимальный размеры):
5. - Для индивидуального жилищного строительства (код 2.1): 600кв. м./3000 кв. м.
6. - Для ведения личного подсобного хозяйства (приусадебный земельный участок) (2.2): 1000 кв. м./5000 кв. м.;

7. - Блокированная жилая застройка (2.3): 200 кв. м./2000 кв. м.
8. В ходе проведения кадастровых работ в отношении КК № 48:05:0800212 были проведены следующие работы
9. 1. окс с К№ 48:05:0800212:23 фактически находится в квартале с К№ 48:05:0800210
- 10.2. ЗУ с К№ 48:05:0800212:10 дубль ЗУ с К№ 48:05:0800212:7(соб) и ЗУ с К№ 48:05:0800212:13(без соб)

Сведения о пунктах геодезической сети и средствах измерений

1. Сведения о пунктах геодезической сети:

№ п/п	Вид геодезической сети	Название пункта геодезической сети и тип знака	Система координат пункта геодезической сети	Координаты пункта, м		Дата обследования 02.04.2024		
				Х	У	Сведения о состоянии		
		наружного знака пункта	центра пункта			марки центра пункта		
1	2	3	4	5	6	7	8	9
1	Государственная геодезическая сеть спутниковая геодезическая,	ГГС №338, Горицы, пирамида	МСК-48, зона 1	435651.5 0	1343540. 00	утрачен	сохранился	сохранился
2	Государственная геодезическая сеть спутниковая геодезическая,	ГГС №377 Новоселье, ГГС №377, Новоселье	МСК 48, зона 1	453473.0 2	1328727. 47	утрачен	сохранился	сохранился
3	Государственная геодезическая сеть спутниковая геодезическая,	ГГС №343 Филатовка, ГГС №343, Филатовка	—	437661.8 5	1333467. 91	утрачен	сохранился	сохранился

2. Сведения об использованных средствах измерений:

№ п/п	Наименование и обозначение типа средства измерений - прибора (инструмента,	Заводской или серийный номер средства	Реквизиты свидетельства о поверке прибора (инструмента, аппаратуры) и (или) срок действия поверки

	аппаратуры)	измерений	
1	2	3	4
1	Аппаратура спутниковая геодезическая PrioSe X91	924939	№С-АЦМ/08-02-2023/222032851 от 08.02.2024г. ООО"Автопрогресс-М" 1 год

Сведения об уточняемых земельных участках

1. Сведения о характерных точках границ уточняемого земельного участка с кадастровым номером 48:05:0800212:13

Система координат =

Зона № =

Обозначение характерных точек границ	Координаты, м				Метод определения координат	Формулы, примененные для расчета средней квадратической погрешности определения координат характерных точек границ (Mt), с подставленными в такие формулы значениями и итоговые (вычисленные) значения Mt, м	Описание закрепления точки
	содержатся в Едином государственном реестре недвижимости		определены в результате выполнения комплексных кадастровых работ				
	X	Y	X	Y			
1	2	3	4	5	6	7	8
–	–	–	–	–	–	–	–

2. Сведения о частях границ уточняемого земельного участка с кадастровым номером 48:05:0800212:13

Обозначение части границ		Горизонтальное проложение (S), м	Описание прохождения части границ	Сведения о согласовании местоположения границ (согласовано/спорное)
от т.	до т.			
1	2	3	4	5
–	–	–	–	–

3. Сведения о характеристиках уточняемого земельного участка с кадастровым номером 48:05:0800212:13

№ п/п	Наименование характеристики земельного участка	Значение характеристики
1	2	3
1.	Адрес земельного участка	Липецкая обл, Добровский р-н, Панинский сельсовет сельское поселение, Богородицкое с, Речная ул, 8
1.1	Сведения о местоположении земельного участка (при отсутствии адреса) в структурированном в соответствии с федеральной информационной	–

	адресной системой виде	
1.2	Дополнительные сведения о местоположении земельного участка	–
2.	Площадь земельного участка \pm величина погрешности определения (вычисления) площади ($P \pm \Delta P$), м ²	–
3.	Формула, примененная для вычисления предельной погрешности определения площади земельного участка с подставленными значениями и итоговые (вычисленные) значения (ΔP), м ²	–
4.	Площадь земельного участка согласно сведениям Единого государственного реестра недвижимости ($P_{\text{кад}}$), м ²	1112
5.	Оценка расхождения P и $P_{\text{кад}}$ ($P - P_{\text{кад}}$), м ²	–
6.	Предельные минимальный и максимальный размеры земельного участка ($P_{\text{мин}}$ и $P_{\text{макс}}$), м ²	–
7.	Вид (виды) разрешенного использования	–
7.1	Дополнительные сведения об использовании земельного участка	–
8.	Кадастровый или иной государственный учетный номер (инвентарный) здания, сооружения, объекта незавершенного строительства, расположенного на земельном участке	–
9.	Сведения о земельных участках (землях общего пользования, территории общего пользования), посредством которых обеспечивается доступ	–
10.	Иные сведения	–
4. Пояснения к сведениям об уточняемом земельном участке с кадастровым номером:		
<u>48:05:0800212:13</u>		
1.	–	

Сведения об уточняемых земельных участках

1. Сведения о характерных точках границ уточняемого земельного участка с кадастровым номером 48:05:0800212:19

Система координат =

Зона № =

Обозначение характерных точек границ	Координаты, м				Метод определения координат	Формулы, примененные для расчета средней квадратической погрешности определения координат характерных точек границ (Mt), с подставленными в такие формулы значениями и итоговые (вычисленные) значения Mt, м	Описание закрепления точки
	содержатся в Едином государственном реестре недвижимости		определены в результате выполнения комплексных кадастровых работ				
	X	Y	X	Y			
1	2	3	4	5	6	7	8
–	–	–	–	–	–	–	–

2. Сведения о частях границ уточняемого земельного участка с кадастровым номером 48:05:0800212:19

Обозначение части границ		Горизонтальное проложение (S), м	Описание прохождения части границ	Сведения о согласовании местоположения границ (согласовано/спорное)
от т.	до т.			
1	2	3	4	5
–	–	–	–	–

3. Сведения о характеристиках уточняемого земельного участка с кадастровым номером 48:05:0800212:19

№ п/п	Наименование характеристики земельного участка	Значение характеристики
1	2	3
1.	Адрес земельного участка	Липецкая обл, Добровский р-н, Панинский сельсовет с/п, Богородицкое с, Речная ул
1.1	Сведения о местоположении земельного участка (при отсутствии адреса) в структурированном в соответствии с федеральной информационной адресной системой виде	–

1.2	Дополнительные сведения о местоположении земельного участка	–
2.	Площадь земельного участка \pm величина погрешности определения (вычисления) площади ($P \pm \Delta P$), м ²	–
3.	Формула, примененная для вычисления предельной погрешности определения площади земельного участка с подставленными значениями и итоговые (вычисленные) значения (ΔP), м ²	–
4.	Площадь земельного участка согласно сведениям Единого государственного реестра недвижимости ($P_{\text{кад}}$), м ²	861
5.	Оценка расхождения P и $P_{\text{кад}}$ ($P - P_{\text{кад}}$), м ²	–
6.	Предельные минимальный и максимальный размеры земельного участка ($P_{\text{мин}}$ и $P_{\text{макс}}$), м ²	–
7.	Вид (виды) разрешенного использования	–
7.1	Дополнительные сведения об использовании земельного участка	–
8.	Кадастровый или иной государственный учетный номер (инвентарный) здания, сооружения, объекта незавершенного строительства, расположенного на земельном участке	–
9.	Сведения о земельных участках (землях общего пользования, территории общего пользования), посредством которых обеспечивается доступ	–
10.	Иные сведения	–
4. Пояснения к сведениям об уточняемом земельном участке с кадастровым номером:		
<u>48:05:0800212:19</u>		
1.	–	

Сведения об уточняемых земельных участках

1. Сведения о характерных точках границ уточняемого земельного участка с кадастровым номером 48:05:0800212:2

Система координат МСК-48, зона 1

Зона № 1

Обозначение характерных точек границ	Координаты, м				Метод определения координат	Формулы, примененные для расчета средней квадратической погрешности определения координат характерных точек границ (Mt), с подставленными в такие формулы значениями и итоговые (вычисленные) значения Mt, м	Описание закрепления точки
	содержатся в Едином государственном реестре недвижимости		определены в результате выполнения комплексных кадастровых работ				
	X	Y	X	Y			
1	2	3	4	5	6	7	8
н346У	–	–	44225 4.07	13375 12.37	Метод спутниковых геодезических измерений (определений)	–	–
н347У	–	–	44225 0.42	13375 13.01	Метод спутниковых геодезических измерений (определений)	–	–
н348У	–	–	44223 6.89	13375 15.18	Метод спутниковых геодезических измерений (определений)	–	–
н349У	–	–	44224 3.21	13375 31.62	Метод спутниковых	–	–

					х геодезическ их измерений (определени й)		
н350У	–	–	44225 3.06	13375 53.31	Метод спутниковы х геодезическ их измерений (определени й)	–	–
н351У	–	–	44225 5.20	13375 60.15	Метод спутниковы х геодезическ их измерений (определени й)	–	–
н352У	–	–	44225 8.48	13375 68.27	Метод спутниковы х геодезическ их измерений (определени й)	–	–
н353У	–	–	44227 2.85	13375 63.93	Метод спутниковы х геодезическ их измерений (определени й)	–	–
н346У	–	–	44225 4.07	13375 12.37	Метод спутниковы х геодезическ их измерений (определени й)	–	–

2. Сведения о частях границ уточняемого земельного участка с кадастровым номером

48:05:0800212:2				
Обозначение части границ		Горизонтальное проложение (S), м	Описание прохождения части границ	Сведения о согласовании местоположения границ (согласовано/спорное)
от т.	до т.			
1	2	3	4	5
н346У	н347У	3.71	–	–
н347У	н348У	13.70	–	–
н348У	н349У	17.61	–	–
н349У	н350У	23.82	–	–
н350У	н351У	7.17	–	–
н351У	н352У	8.76	–	–
н352У	н353У	15.01	–	–
н353У	н346У	54.87	–	–

3. Сведения о характеристиках уточняемого земельного участка с кадастровым номером 48:05:0800212:2

№ п/п	Наименование характеристики земельного участка	Значение характеристики
1	2	3
1.	Адрес земельного участка	Липецкая область, Добровский район, Богородицкое село, Речная улица, 10 дом
1.1	Сведения о местоположении земельного участка (при отсутствии адреса) в структурированном в соответствии с федеральной информационной адресной системой виде	–
1.2	Дополнительные сведения о местоположении земельного участка	–
2.	Площадь земельного участка \pm величина погрешности определения (вычисления) площади ($P \pm \Delta P$), м ²	895 кв.м \pm 6.27 кв.м
3.	Формула, примененная для вычисления предельной погрешности определения площади земельного участка с подставленными значениями и итоговые (вычисленные) значения (ΔP), м ²	$\Delta P = 2 * 0.10 * \sqrt{895} * \sqrt{((1 + 1.55^2)/(2 * 1.55))} = 6.27$

4.	Площадь земельного участка согласно сведениям Единого государственного реестра недвижимости ($P_{\text{кад}}$), м^2	895
5.	Оценка расхождения P и $P_{\text{кад}}$ ($P - P_{\text{кад}}$), м^2	0 кв.м
6.	Предельные минимальный и максимальный размеры земельного участка ($P_{\text{мин}}$ и $P_{\text{макс}}$), м^2	1000 5000
7.	Вид (виды) разрешенного использования	—
7.1	Дополнительные сведения об использовании земельного участка	—
8.	Кадастровый или иной государственный учетный номер (инвентарный) здания, сооружения, объекта незавершенного строительства, расположенного на земельном участке	—
9.	Сведения о земельных участках (землях общего пользования, территории общего пользования), посредством которых обеспечивается доступ	—
10.	Иные сведения	—
4. Пояснения к сведениям об уточняемом земельном участке с кадастровым номером: <u>48:05:0800212:2</u>		
1.	—	

Сведения об уточняемых земельных участках

1. Сведения о характерных точках границ уточняемого земельного участка с кадастровым номером 48:05:0800212:28

Система координат МСК 48, зона 1

Зона №

Обозначение характерных точек границ	Координаты, м				Метод определения координат	Формулы, примененные для расчета средней квадратической погрешности определения координат характерных точек границ (Mt), с подставленными в такие формулы значениями и итоговые (вычисленные) значения Mt, м	Описание закрепления точки
	содержатся в Едином государственном реестре недвижимости		определены в результате выполнения комплексных кадастровых работ				
	X	Y	X	Y			
1	2	3	4	5	6	7	8
н302	–	–	44221 0.66	13375 29.75	Метод спутниковы х геодезическ их измерений (определени й)	–	–
н303	–	–	44221 9.50	13375 65.58	Метод спутниковы х геодезическ их измерений (определени й)	–	–
н304	–	–	44222 4.49	13376 17.71	Метод спутниковы х геодезическ их измерений (определени й)	–	–
н310	–	–	44222 5.33	13376 25.32	Метод спутниковы	–	–

					х геодезическ их измерений (определени й)		
н311	–	–	44225 6.52	13376 20.09	Метод спутниковы х геодезическ их измерений (определени й)	–	–
н312	–	–	44224 1.15	13375 72.54	Метод спутниковы х геодезическ их измерений (определени й)	–	–
н313	–	–	44222 6.77	13375 35.78	Метод спутниковы х геодезическ их измерений (определени й)	–	–
н314	–	–	44222 4.19	13375 29.27	Метод спутниковы х геодезическ их измерений (определени й)	–	–
н315	–	–	44222 2.06	13375 24.19	Метод спутниковы х геодезическ их измерений (определени й)	–	–

н302	–	–	44221 0.66	13375 29.75	Метод спутниковых геодезических измерений (определений)	–	–
------	---	---	---------------	----------------	---	---	---

2. Сведения о частях границ уточняемого земельного участка с кадастровым номером 48:05:0800212:28

Обозначение части границ		Горизонтальное проложение (S), м	Описание прохождения части границ	Сведения о согласовании местоположения границ (согласовано/спорное)
от т.	до т.			
1	2	3	4	5
н302	н303	36.90	–	–
н303	н304	52.37	–	–
н304	н310	7.66	–	–
н310	н311	31.63	–	–
н311	н312	49.97	–	–
н312	н313	39.47	–	–
н313	н314	7.00	–	–
н314	н315	5.51	–	–
н315	н302	12.68	–	–

3. Сведения о характеристиках уточняемого земельного участка с кадастровым номером 48:05:0800212:28

№ п/п	Наименование характеристики земельного участка	Значение характеристики
1	2	3
1.	Адрес земельного участка	Липецкая область, Добровский район, Богородицкое село, Речная улица, 6 дом
1.1	Сведения о местоположении земельного участка (при отсутствии адреса) в структурированном в соответствии с федеральной информационной адресной системой виде	–

1.2	Дополнительные сведения о местоположении земельного участка	–
2.	Площадь земельного участка \pm величина погрешности определения (вычисления) площади ($P \pm \Delta P$), м ²	2100.42 кв.м \pm 10.58 кв.м
3.	Формула, примененная для вычисления предельной погрешности определения площади земельного участка с подставленными значениями и итоговые (вычисленные) значения (ΔP), м ²	$\Delta P = 2 * 0.10 * \sqrt{2100.42} * \sqrt{((1 + 2.21^2)/(2 * 2.21))} = 10.58$
4.	Площадь земельного участка согласно сведениям Единого государственного реестра недвижимости ($P_{\text{кад}}$), м ²	2100
5.	Оценка расхождения P и $P_{\text{кад}}$ ($P - P_{\text{кад}}$), м ²	0 кв.м
6.	Предельные минимальный и максимальный размеры земельного участка ($P_{\text{мин}}$ и $P_{\text{макс}}$), м ²	1000 5000
7.	Вид (виды) разрешенного использования	–
7.1	Дополнительные сведения об использовании земельного участка	–
8.	Кадастровый или иной государственный учетный номер (инвентарный) здания, сооружения, объекта незавершенного строительства, расположенного на земельном участке	48:05:0800212:25
9.	Сведения о земельных участках (землях общего пользования, территории общего пользования), посредством которых обеспечивается доступ	–
10.	Иные сведения	–
4. Пояснения к сведениям об уточняемом земельном участке с кадастровым номером: <u>48:05:0800212:28</u>		
1.	–	

Сведения об уточняемых земельных участках

1. Сведения о характерных точках границ уточняемого земельного участка с кадастровым номером 48:05:0800212:4

Система координат =

Зона № =

Обозначение характерных точек границ	Координаты, м				Метод определения координат	Формулы, примененные для расчета средней квадратической погрешности определения координат характерных точек границ (Mt), с подставленными в такие формулы значениями и итоговые (вычисленные) значения Mt, м	Описание закрепления точки
	содержатся в Едином государственном реестре недвижимости		определены в результате выполнения комплексных кадастровых работ				
	X	Y	X	Y			
1	2	3	4	5	6	7	8
–	–	–	–	–	–	–	–

2. Сведения о частях границ уточняемого земельного участка с кадастровым номером 48:05:0800212:4

Обозначение части границ		Горизонтальное проложение (S), м	Описание прохождения части границ	Сведения о согласовании местоположения границ (согласовано/спорное)
от т.	до т.			
1	2	3	4	5
–	–	–	–	–

3. Сведения о характеристиках уточняемого земельного участка с кадастровым номером 48:05:0800212:4

№ п/п	Наименование характеристики земельного участка	Значение характеристики
1	2	3
1.	Адрес земельного участка	Липецкая обл, Добровский р-н, Панинский сельсовет сельское поселение, Богородицкое с, Речная ул, 12
1.1	Сведения о местоположении земельного участка (при отсутствии адреса) в структурированном в соответствии с федеральной информационной	–

	адресной системой виде	
1.2	Дополнительные сведения о местоположении земельного участка	–
2.	Площадь земельного участка \pm величина погрешности определения (вычисления) площади ($P \pm \Delta P$), м ²	–
3.	Формула, примененная для вычисления предельной погрешности определения площади земельного участка с подставленными значениями и итоговые (вычисленные) значения (ΔP), м ²	–
4.	Площадь земельного участка согласно сведениям Единого государственного реестра недвижимости ($P_{\text{кад}}$), м ²	2848
5.	Оценка расхождения P и $P_{\text{кад}}$ ($P - P_{\text{кад}}$), м ²	–
6.	Предельные минимальный и максимальный размеры земельного участка ($P_{\text{мин}}$ и $P_{\text{макс}}$), м ²	–
7.	Вид (виды) разрешенного использования	–
7.1	Дополнительные сведения об использовании земельного участка	–
8.	Кадастровый или иной государственный учетный номер (инвентарный) здания, сооружения, объекта незавершенного строительства, расположенного на земельном участке	–
9.	Сведения о земельных участках (землях общего пользования, территории общего пользования), посредством которых обеспечивается доступ	–
10.	Иные сведения	–
4. Пояснения к сведениям об уточняемом земельном участке с кадастровым номером:		
<u>48:05:0800212:4</u>		
1.	–	

Сведения об уточняемых земельных участках

1. Сведения о характерных точках границ уточняемого земельного участка с кадастровым номером 48:05:0800212:5

Система координат =

Зона № =

Обозначение характерных точек границ	Координаты, м				Метод определения координат	Формулы, примененные для расчета средней квадратической погрешности определения координат характерных точек границ (Mt), с подставленными в такие формулы значениями и итоговые (вычисленные) значения Mt, м	Описание закрепления точки
	содержатся в Едином государственном реестре недвижимости		определены в результате выполнения комплексных кадастровых работ				
	X	Y	X	Y			
1	2	3	4	5	6	7	8
–	–	–	–	–	–	–	–

2. Сведения о частях границ уточняемого земельного участка с кадастровым номером 48:05:0800212:5

Обозначение части границ		Горизонтальное проложение (S), м	Описание прохождения части границ	Сведения о согласовании местоположения границ (согласовано/спорное)
от т.	до т.			
1	2	3	4	5
–	–	–	–	–

3. Сведения о характеристиках уточняемого земельного участка с кадастровым номером 48:05:0800212:5

№ п/п	Наименование характеристики земельного участка	Значение характеристики
1	2	3
1.	Адрес земельного участка	Липецкая обл, Добровский р-н, Панинский сельсовет с/п, Богородицкое с, Речная ул, 18 д
1.1	Сведения о местоположении земельного участка (при отсутствии адреса) в структурированном в соответствии с федеральной информационной адресной системой виде	–

1.2	Дополнительные сведения о местоположении земельного участка	—
2.	Площадь земельного участка \pm величина погрешности определения (вычисления) площади ($P \pm \Delta P$), м ²	—
3.	Формула, примененная для вычисления предельной погрешности определения площади земельного участка с подставленными значениями и итоговые (вычисленные) значения (ΔP), м ²	—
4.	Площадь земельного участка согласно сведениям Единого государственного реестра недвижимости ($P_{\text{кад}}$), м ²	719
5.	Оценка расхождения P и $P_{\text{кад}}$ ($P - P_{\text{кад}}$), м ²	—
6.	Предельные минимальный и максимальный размеры земельного участка ($P_{\text{мин}}$ и $P_{\text{макс}}$), м ²	—
7.	Вид (виды) разрешенного использования	—
7.1	Дополнительные сведения об использовании земельного участка	—
8.	Кадастровый или иной государственный учетный номер (инвентарный) здания, сооружения, объекта незавершенного строительства, расположенного на земельном участке	—
9.	Сведения о земельных участках (землях общего пользования, территории общего пользования), посредством которых обеспечивается доступ	—
10.	Иные сведения	—
4. Пояснения к сведениям об уточняемом земельном участке с кадастровым номером:		
<u>48:05:0800212:5</u>		
1.	—	

Сведения об уточняемых земельных участках

1. Сведения о характерных точках границ уточняемого земельного участка с кадастровым номером 48:05:0800212:6

Система координат =

Зона № =

Обозначение характерных точек границ	Координаты, м				Метод определения координат	Формулы, примененные для расчета средней квадратической погрешности определения координат характерных точек границ (Mt), с подставленными в такие формулы значениями и итоговые (вычисленные) значения Mt, м	Описание закрепления точки
	содержатся в Едином государственном реестре недвижимости		определены в результате выполнения комплексных кадастровых работ				
	X	Y	X	Y			
1	2	3	4	5	6	7	8
–	–	–	–	–	–	–	–

2. Сведения о частях границ уточняемого земельного участка с кадастровым номером 48:05:0800212:6

Обозначение части границ		Горизонтальное проложение (S), м	Описание прохождения части границ	Сведения о согласовании местоположения границ (согласовано/спорное)
от т.	до т.			
1	2	3	4	5
–	–	–	–	–

3. Сведения о характеристиках уточняемого земельного участка с кадастровым номером 48:05:0800212:6

№ п/п	Наименование характеристики земельного участка	Значение характеристики
1	2	3
1.	Адрес земельного участка	Липецкая обл, Добровский р-н, Панинский сельсовет сельское поселение, Богородицкое с, Речная ул, 8а
1.1	Сведения о местоположении земельного участка (при отсутствии адреса) в структурированном в соответствии с федеральной информационной	–

	адресной системой виде	
1.2	Дополнительные сведения о местоположении земельного участка	–
2.	Площадь земельного участка \pm величина погрешности определения (вычисления) площади ($P \pm \Delta P$), м ²	–
3.	Формула, примененная для вычисления предельной погрешности определения площади земельного участка с подставленными значениями и итоговые (вычисленные) значения (ΔP), м ²	–
4.	Площадь земельного участка согласно сведениям Единого государственного реестра недвижимости ($P_{\text{кад}}$), м ²	1112
5.	Оценка расхождения P и $P_{\text{кад}}$ ($P - P_{\text{кад}}$), м ²	–
6.	Предельные минимальный и максимальный размеры земельного участка ($P_{\text{мин}}$ и $P_{\text{макс}}$), м ²	–
7.	Вид (виды) разрешенного использования	–
7.1	Дополнительные сведения об использовании земельного участка	–
8.	Кадастровый или иной государственный учетный номер (инвентарный) здания, сооружения, объекта незавершенного строительства, расположенного на земельном участке	–
9.	Сведения о земельных участках (землях общего пользования, территории общего пользования), посредством которых обеспечивается доступ	–
10.	Иные сведения	–
4. Пояснения к сведениям об уточняемом земельном участке с кадастровым номером:		
<u>48:05:0800212:6</u>		
1.	–	

Сведения об уточняемых земельных участках, необходимые для исправления реестровых ошибок в сведениях о местоположении их границ

1. Сведения о характерных точках границ уточняемого земельного участка с кадастровым номером 48:05:0800212:9

Система координат МСК 48, зона 1

Зона №

Обозначение характерных точек границ	Координаты, м				Метод определения координат	Формулы, примененные для расчета средней квадратической погрешности определения координат характерных точек границ (Mt), с подставленными в такие формулы значениями и итоговые (вычисленные) значения Mt, м	Описание закрепления точки
	содержатся в Едином государственном реестре недвижимости		определены в ходе выполнения комплексных кадастровых работ				
	X	Y	X	Y			
1	2	3	4	5	6	7	8
н326	–	–	44225 8.84	13375 08.79	Метод спутниковых геодезических измерений (определений)	–	–
н327	–	–	44226 8.38	13375 36.64	Метод спутниковых геодезических измерений (определений)	–	–
н328	–	–	44227 6.62	13375 59.51	Метод спутниковых геодезических измерений (определений)	–	–
н329	–	–	44228 0.78	13375 76.45	Метод спутниковых геодезических измерений (определений)	–	–
н330	–	–	44229 4.00	13375 77.70	Метод спутниковых геодезических измерений (определений)	–	–

					измерений (определений)		
н331	–	–	44229 6.65	13375 83.25	Метод спутниковых геодезических измерений (определений)	–	–
н332	–	–	44230 4.95	13375 81.72	Метод спутниковых геодезических измерений (определений)	–	–
н333	–	–	44228 8.15	13375 27.21	Метод спутниковых геодезических измерений (определений)	–	–
н334	–	–	44229 5.96	13375 23.69	Метод спутниковых геодезических измерений (определений)	–	–
н335	–	–	44228 5.37	13374 97.33	Метод спутниковых геодезических измерений (определений)	–	–
н336	–	–	44226 7.40	13375 05.43	Метод спутниковых геодезических измерений (определений)	–	–
н326	–	–	44225 8.84	13375 08.79	Метод спутниковых геодезических измерений (определений)	–	–

2. Сведения о частях границ уточняемого земельного участка с кадастровым номером 48:05:0800212:9

Обозначение части границ		Горизонтальное проложение (S), м	Описание прохождения части границ	Сведения о согласовании местоположения границ (согласовано/спорное)
от т.	до т.			

1	2	3	4	5
н326	н327	29.44	–	–
н327	н328	24.31	–	–
н328	н329	17.44	–	–
н329	н330	13.28	–	–
н330	н331	6.15	–	–
н331	н332	8.44	–	–
н332	н333	57.04	–	–
н333	н334	8.57	–	–
н334	н335	28.41	–	–
н335	н336	19.71	–	–
н336	н326	9.20	–	–

3. Сведения о характеристиках уточняемого земельного участка с кадастровым номером 48:05:0800212:9

№ п/п	Наименование характеристики	Значение характеристики
1	2	3
1.	Адрес земельного участка	–
1.1	Сведения о местоположении земельного участка (при отсутствии адреса) в структурированном в соответствии с федеральной информационной адресной системой виде	Липецкая область, Добровский район, Богородицкое село, Речная улица, 10 дом
1.2	Дополнительные сведения о местоположении земельного участка	–
2.	Площадь земельного участка ± величина предельной погрешности определения (вычисления) площади ($P \pm \Delta P$), м ²	1899 кв.м ± 9.54 кв.м
3.	Формула, примененная для вычисления предельной погрешности определения площади земельного участка с подставленными значениями (ΔP), м ²	$\Delta P = 2 * 0.10 * \sqrt{1899} * \sqrt{((1 + 1.86^2)/(2 * 1.86))} = 9.54$
4.	Площадь земельного участка согласно сведениям Единого государственного реестра недвижимости ($P_{\text{кад}}$), м ²	1899

5.	Оценка расхождения P и $P_{\text{кад}}$ ($P - P_{\text{кад}}$), м^2	0 кв.м
6.	Предельные минимальный и максимальный размеры земельного участка ($P_{\text{мин}}$ и $P_{\text{макс}}$), м^2	1000 5000
7.	Кадастровый номер или иной государственный учетный номер (инвентарный) объекта недвижимости, расположенного на земельном участке	—
8.	Вид (виды) разрешенного использования	—
8.1	Дополнительные сведения об использовании земельного участка	—
9.	Сведения о земельных участках (землях общего пользования, территории общего пользования), посредством которых обеспечивается доступ	—
10.	Иные сведения	—
4. Пояснения к сведениям об уточняемом земельном участке с кадастровым номером: <u>48:05:0800212:9</u>		
1.	—	

Сведения об уточняемых земельных участках, необходимые для исправления реестровых ошибок в сведениях о местоположении их границ

1. Сведения о характерных точках границ уточняемого земельного участка с кадастровым номером 48:05:0800212:7

Система координат МСК-48, зона 1

Зона № 1

Обозначение характерных точек границ	Координаты, м				Метод определения координат	Формулы, примененные для расчета средней квадратической погрешности определения координат характерных точек границ (Mt), с подставленными в такие формулы значениями и итоговые (вычисленные) значения Mt, м	Описание закрепления точки
	содержатся в Едином государственном реестре недвижимости		определены в ходе выполнения комплексных кадастровых работ				
	X	Y	X	Y			
1	2	3	4	5	6	7	8
н354У	–	–	44215 9.67	13377 61.89	Метод спутниковых геодезических измерений (определений)	–	–
н355У	–	–	44215 8.53	13377 53.36	Метод спутниковых геодезических измерений (определений)	–	–
н356У	–	–	44215 5.64	13377 46.80	Метод спутниковых геодезических измерений (определений)	–	–
н357У	–	–	44214 3.44	13377 26.34	Метод спутниковых геодезических измерений (определений)	–	–
н358У	–	–	44213 5.34	13377 10.70	Метод спутниковых геодезических измерений (определений)	–	–

					измерений (определений)		
н359У	–	–	44212 8.29	13377 13.89	Метод спутниковых геодезических измерений (определений)	–	–
н360У	–	–	44212 0.09	13377 17.81	Метод спутниковых геодезических измерений (определений)	–	–
н361У	–	–	44212 4.28	13377 26.12	Метод спутниковых геодезических измерений (определений)	–	–
н362У	–	–	44212 7.57	13377 32.30	Метод спутниковых геодезических измерений (определений)	–	–
н363У	–	–	44214 5.94	13377 67.24	Метод спутниковых геодезических измерений (определений)	–	–
н354У	–	–	44215 9.67	13377 61.89	Метод спутниковых геодезических измерений (определений)	–	–

2. Сведения о частях границ уточняемого земельного участка с кадастровым номером 48:05:0800212:7

Обозначение части границ		Горизонтальное проложение (S), м	Описание прохождения части границ	Сведения о согласовании местоположения границ (согласовано/спорное)
от т.	до т.			
1	2	3	4	5
н354У	н355У	8.61	–	–
н355У	н356У	7.17	–	–

н356У	н357У	23.82	–	–
н357У	н358У	17.61	–	–
н358У	н359У	7.74	–	–
н359У	н360У	9.09	–	–
н360У	н361У	9.31	–	–
н361У	н362У	7.00	–	–
н362У	н363У	39.47	–	–
н363У	н354У	14.74	–	–

3. Сведения о характеристиках уточняемого земельного участка с кадастровым номером 48:05:0800212:7

№ п/п	Наименование характеристики	Значение характеристики
1	2	3
1.	Адрес земельного участка	–
1.1	Сведения о местоположении земельного участка (при отсутствии адреса) в структурированном в соответствии с федеральной информационной адресной системой виде	Липецкая область, Добровский район, Богородицкое село, Речная улица, 8 дом
1.2	Дополнительные сведения о местоположении земельного участка	–
2.	Площадь земельного участка ± величина предельной погрешности определения (вычисления) площади ($P \pm \Delta P$), м ²	966 кв.м ± 6.41 кв.м
3.	Формула, примененная для вычисления предельной погрешности определения площади земельного участка с подставленными значениями (ΔP), м ²	$\Delta P = 2 * 0.10 * \sqrt{966} * \sqrt{((1 + 1.43^2)/(2 * 1.43))} = 6.41$
4.	Площадь земельного участка согласно сведениям Единого государственного реестра недвижимости ($P_{\text{кад}}$), м ²	966
5.	Оценка расхождения P и $P_{\text{кад}}$ ($P - P_{\text{кад}}$), м ²	0 кв.м
6.	Предельные минимальный и максимальный размеры земельного участка ($P_{\text{мин}}$ и $P_{\text{макс}}$), м ²	1000 5000

7.	Кадастровый номер или иной государственный учетный номер (инвентарный) объекта недвижимости, расположенного на земельном участке	48:05:0800212:22
8.	Вид (виды) разрешенного использования	—
8.1	Дополнительные сведения об использовании земельного участка	—
9.	Сведения о земельных участках (землях общего пользования, территории общего пользования), посредством которых обеспечивается доступ	—
10.	Иные сведения	—
4. Пояснения к сведениям об уточняемом земельном участке с кадастровым номером: <u>48:05:0800212:7</u>		
1.	—	

Сведения об уточняемых земельных участках, необходимые для исправления реестровых ошибок в сведениях о местоположении их границ

1. Сведения о характерных точках границ уточняемого земельного участка с кадастровым номером 48:05:0800212:8

Система координат МСК-48, зона 1

Зона № 1

Обозначение характерных точек границ	Координаты, м				Метод определения координат	Формулы, примененные для расчета средней квадратической погрешности определения координат характерных точек границ (Mt), с подставленными в такие формулы значениями и итоговые (вычисленные) значения Mt, м	Описание закрепления точки
	содержатся в Едином государственном реестре недвижимости		определены в ходе выполнения комплексных кадастровых работ				
	X	Y	X	Y			
1	2	3	4	5	6	7	8
н337	–	–	44228 5.29	13374 97.26	Метод спутниковых геодезических измерений (определений)	–	–
н338	–	–	44229 5.89	13375 23.62	Метод спутниковых геодезических измерений (определений)	–	–
н339	–	–	44228 8.09	13375 27.14	Метод спутниковых геодезических измерений (определений)	–	–
н340	–	–	44230 4.91	13375 81.65	Метод спутниковых геодезических измерений (определений)	–	–
н341	–	–	44232 7.51	13375 77.39	Метод спутниковых геодезических измерений (определений)	–	–

					измерений (определений)		
н342	–	–	44232 3.83	13375 56.99	Метод спутниковых геодезических измерений (определений)	–	–
н343	–	–	44231 2.11	13375 23.39	Метод спутниковых геодезических измерений (определений)	–	–
н344	–	–	44230 8.05	13375 12.80	Метод спутниковых геодезических измерений (определений)	–	–
н345	–	–	44229 6.76	13374 92.06	Метод спутниковых геодезических измерений (определений)	–	–
н337	–	–	44228 5.29	13374 97.26	Метод спутниковых геодезических измерений (определений)	–	–

2. Сведения о частях границ уточняемого земельного участка с кадастровым номером 48:05:0800212:8

Обозначение части границ		Горизонтальное проложение (S), м	Описание прохождения части границ	Сведения о согласовании местоположения границ (согласовано/спорное)
от т.	до т.			
1	2	3	4	5
н337	н338	28.41	–	–
н338	н339	8.56	–	–
н339	н340	57.05	–	–
н340	н341	23.00	–	–
н341	н342	20.73	–	–

н342	н343	35.59	–	–
н343	н344	11.34	–	–
н344	н345	23.61	–	–
н345	н337	12.59	–	–

3. Сведения о характеристиках уточняемого земельного участка с кадастровым номером 48:05:0800212:8

№ п/п	Наименование характеристики	Значение характеристики
1	2	3
1.	Адрес земельного участка	–
1.1	Сведения о местоположении земельного участка (при отсутствии адреса) в структурированном в соответствии с федеральной информационной адресной системой виде	Липецкая область, Добровский район, Богородицкое село, Речная улица, 12а дом
1.2	Дополнительные сведения о местоположении земельного участка	–
2.	Площадь земельного участка ± величина предельной погрешности определения (вычисления) площади ($P \pm \Delta P$), м ²	1867 кв.м ± 9.84 кв.м
3.	Формула, примененная для вычисления предельной погрешности определения площади земельного участка с подставленными значениями (ΔP), м ²	$\Delta P = 2 * 0.10 * \sqrt{1867} * \sqrt{(1 + 2.12^2)/(2 * 2.12)} = 9.84$
4.	Площадь земельного участка согласно сведениям Единого государственного реестра недвижимости ($P_{\text{кад}}$), м ²	1870
5.	Оценка расхождения P и $P_{\text{кад}}$ ($P - P_{\text{кад}}$), м ²	3 кв.м
6.	Предельные минимальный и максимальный размеры земельного участка ($P_{\text{мин}}$ и $P_{\text{макс}}$), м ²	1000 5000
7.	Кадастровый номер или иной государственный учетный номер (инвентарный) объекта недвижимости, расположенного на земельном участке	48:05:0800212:27
8.	Вид (виды) разрешенного использования	–
8.1	Дополнительные сведения об использовании земельного участка	–

9.	Сведения о земельных участках (землях общего пользования, территории общего пользования), посредством которых обеспечивается доступ	–
10.	Иные сведения	–
4. Пояснения к сведениям об уточняемом земельном участке с кадастровым номером: <u>48:05:0800212:8</u>		
1.	–	

Сведения об уточняемых земельных участках, необходимые для исправления реестровых ошибок в сведениях о местоположении их границ

1. Сведения о характерных точках границ уточняемого земельного участка с кадастровым номером 48:05:0800212:18

Система координат МСК-48, зона 1

Зона № 1

Обозначение характерных точек границ	Координаты, м				Метод определения координат	Формулы, примененные для расчета средней квадратической погрешности определения координат характерных точек границ (Mt), с подставленными в такие формулы значениями и итоговые (вычисленные) значения Mt, м	Описание закрепления точки
	содержатся в Едином государственном реестре недвижимости		определены в ходе выполнения комплексных кадастровых работ				
	X	Y	X	Y			
1	2	3	4	5	6	7	8
43	44204 8.29	13376 00.79	44204 8.29	13376 00.79	Метод спутниковых геодезических измерений (определений)	—	—
46	44209 6.92	13376 85.06	44209 6.92	13376 85.06	Метод спутниковых геодезических измерений (определений)	—	—
49	44206 9.11	13376 95.51	44206 9.11	13376 95.51	Метод спутниковых геодезических измерений (определений)	—	—
48	44202 0.43	13376 12.15	44202 0.43	13376 12.15	Метод спутниковых геодезических измерений (определений)	—	—
43	44204 8.29	13376 00.79	44204 8.29	13376 00.79	Метод спутниковых геодезических	—	—

					измерений (определений)		
--	--	--	--	--	----------------------------	--	--

2. Сведения о частях границ уточняемого земельного участка с кадастровым номером 48:05:0800212:18

Обозначение части границ		Горизонтальное проложение (S), м	Описание прохождения части границ	Сведения о согласовании местоположения границ (согласовано/спорное)
от г.	до г.			
1	2	3	4	5
43	46	97.29	–	–
46	49	29.71	–	–
49	48	96.53	–	–
48	43	30.09	–	–

3. Сведения о характеристиках уточняемого земельного участка с кадастровым номером 48:05:0800212:18

№ п/п	Наименование характеристики	Значение характеристики
1	2	3
1.	Адрес земельного участка	–
1.1	Сведения о местоположении земельного участка (при отсутствии адреса) в структурированном в соответствии с федеральной информационной адресной системой виде	Липецкая область, Добровский район, Богородицкое село, Речная улица
1.2	Дополнительные сведения о местоположении земельного участка	–
2.	Площадь земельного участка ± величина предельной погрешности определения (вычисления) площади (P ± ΔP), м ²	2864 кв.м ± 10.83 кв.м
3.	Формула, примененная для вычисления предельной погрешности определения площади земельного участка с подставленными значениями (ΔP), м ²	$\Delta P = 2 * 0.10 * \sqrt{2864} * \sqrt{((1 + 1.24^2)/(2 * 1.24))} = 10.83$
4.	Площадь земельного участка согласно сведениям Единого государственного реестра недвижимости (P _{кад}), м ²	2864
5.	Оценка расхождения P и P _{кад} (P - P _{кад}), м ²	0 кв.м

6.	Предельные минимальный и максимальный размеры земельного участка ($P_{\text{мин}}$ и $P_{\text{макс}}$), M^2	1000 5000
7.	Кадастровый номер или иной государственный учетный номер (инвентарный) объекта недвижимости, расположенного на земельном участке	—
8.	Вид (виды) разрешенного использования	—
8.1	Дополнительные сведения об использовании земельного участка	—
9.	Сведения о земельных участках (землях общего пользования, территории общего пользования), посредством которых обеспечивается доступ	—
10.	Иные сведения	—
4. Пояснения к сведениям об уточняемом земельном участке с кадастровым номером: <u>48:05:0800212:18</u>		
1.	—	

Сведения об уточняемых земельных участках, необходимые для исправления реестровых ошибок в сведениях о местоположении их границ

1. Сведения о характерных точках границ уточняемого земельного участка с кадастровым номером 48:05:0800212:17

Система координат МСК-48, зона 1

Зона № 1

Обозначение характерных точек границ	Координаты, м				Метод определения координат	Формулы, примененные для расчета средней квадратической погрешности определения координат характерных точек границ (Mt), с подставленными в такие формулы значениями и итоговые (вычисленные) значения Mt, м	Описание закрепления точки
	содержатся в Едином государственном реестре недвижимости		определены в ходе выполнения комплексных кадастровых работ				
	X	Y	X	Y			
1	2	3	4	5	6	7	8
47	44199 2.26	13376 22.07	44199 2.26	13376 22.07	Метод спутниковых геодезических измерений (определений)	—	—
50	44204 1.24	13377 06.07	44204 1.24	13377 06.07	Метод спутниковых геодезических измерений (определений)	—	—
53	44201 4.53	13377 18.09	44201 4.53	13377 18.09	Метод спутниковых геодезических измерений (определений)	—	—
52	44196 5.17	13376 32.59	44196 5.17	13376 32.59	Метод спутниковых геодезических измерений (определений)	—	—
47	44199 2.26	13376 22.07	44199 2.26	13376 22.07	Метод спутниковых геодезических измерений (определений)	—	—

					измерений (определений)		
--	--	--	--	--	----------------------------	--	--

2. Сведения о частях границ уточняемого земельного участка с кадастровым номером 48:05:0800212:17

Обозначение части границ		Горизонтальное проложение (S), м	Описание прохождения части границ	Сведения о согласовании местоположения границ (согласовано/спорное)
от г.	до г.			
1	2	3	4	5
47	50	97.24	–	–
50	53	29.29	–	–
53	52	98.73	–	–
52	47	29.06	–	–

3. Сведения о характеристиках уточняемого земельного участка с кадастровым номером 48:05:0800212:17

№ п/п	Наименование характеристики	Значение характеристики
1	2	3
1.	Адрес земельного участка	–
1.1	Сведения о местоположении земельного участка (при отсутствии адреса) в структурированном в соответствии с федеральной информационной адресной системой виде	Липецкая область, Добровский район, Богородицкое село, Речная улица
1.2	Дополнительные сведения о местоположении земельного участка	–
2.	Площадь земельного участка ± величина предельной погрешности определения (вычисления) площади (P ± ΔP), м ²	2834 кв.м ± 10.79 кв.м
3.	Формула, примененная для вычисления предельной погрешности определения площади земельного участка с подставленными значениями (ΔP), м ²	$\Delta P = 2 * 0.10 * \sqrt{2834} * \sqrt{((1 + 1.26^2)/(2 * 1.26))} = 10.79$
4.	Площадь земельного участка согласно сведениям Единого государственного реестра недвижимости (P _{кад}), м ²	2834
5.	Оценка расхождения P и P _{кад} (P - P _{кад}), м ²	0 кв.м

6.	Предельные минимальный и максимальный размеры земельного участка ($P_{\text{мин}}$ и $P_{\text{макс}}$), M^2	1000 5000
7.	Кадастровый номер или иной государственный учетный номер (инвентарный) объекта недвижимости, расположенного на земельном участке	–
8.	Вид (виды) разрешенного использования	–
8.1	Дополнительные сведения об использовании земельного участка	–
9.	Сведения о земельных участках (землях общего пользования, территории общего пользования), посредством которых обеспечивается доступ	–
10.	Иные сведения	–
4. Пояснения к сведениям об уточняемом земельном участке с кадастровым номером: <u>48:05:0800212:17</u>		
1.	–	

Сведения об уточняемых земельных участках, необходимые для исправления реестровых ошибок в сведениях о местоположении их границ

1. Сведения о характерных точках границ уточняемого земельного участка с кадастровым номером 48:05:0800212:16

Система координат МСК-48, зона1

Зона № 1

Обозначение характерных точек границ	Координаты, м				Метод определения координат	Формулы, примененные для расчета средней квадратической погрешности определения координат характерных точек границ (Mt), с подставленными в такие формулы значениями и итоговые (вычисленные) значения Mt, м	Описание закрепления точки
	содержатся в Едином государственном реестре недвижимости		определены в ходе выполнения комплексных кадастровых работ				
	X	Y	X	Y			
1	2	3	4	5	6	7	8
н296	44193 7.76	13376 44.38	44193 7.76	13376 44.38	Метод спутниковых геодезических измерений (определений)	—	—
52	44196 5.17	13376 32.59	44196 5.17	13376 32.59	Метод спутниковых геодезических измерений (определений)	—	—
53	44201 4.53	13377 18.09	44201 4.53	13377 18.09	Метод спутниковых геодезических измерений (определений)	—	—
н297	44198 6.57	13377 28.63	44198 6.57	13377 28.63	Метод спутниковых геодезических измерений (определений)	—	—
н296	44193 7.76	13376 44.38	44193 7.76	13376 44.38	Метод спутниковых геодезических	—	—

					измерений (определений)		
--	--	--	--	--	----------------------------	--	--

2. Сведения о частях границ уточняемого земельного участка с кадастровым номером 48:05:0800212:16

Обозначение части границ		Горизонтальное проложение (S), м	Описание прохождения части границ	Сведения о согласовании местоположения границ (согласовано/спорное)
от г.	до г.			
1	2	3	4	5
н296	52	29.84	–	–
52	53	98.73	–	–
53	н297	29.88	–	–
н297	н296	97.37	–	–

3. Сведения о характеристиках уточняемого земельного участка с кадастровым номером 48:05:0800212:16

№ п/п	Наименование характеристики	Значение характеристики
1	2	3
1.	Адрес земельного участка	–
1.1	Сведения о местоположении земельного участка (при отсутствии адреса) в структурированном в соответствии с федеральной информационной адресной системой виде	Липецкая область, Добровский район, Богородицкое село, Речная улица
1.2	Дополнительные сведения о местоположении земельного участка	–
2.	Площадь земельного участка ± величина предельной погрешности определения (вычисления) площади (P ± ΔP), м ²	2898 кв.м ± 10.90 кв.м
3.	Формула, примененная для вычисления предельной погрешности определения площади земельного участка с подставленными значениями (ΔP), м ²	$\Delta P = 2 * 0.10 * \sqrt{2898} * \sqrt{((1 + 1.25^2)/(2 * 1.25))} = 10.90$
4.	Площадь земельного участка согласно сведениям Единого государственного реестра недвижимости (P _{кад}), м ²	2898
5.	Оценка расхождения P и P _{кад} (P - P _{кад}), м ²	0 кв.м

6.	Предельные минимальный и максимальный размеры земельного участка ($P_{\text{мин}}$ и $P_{\text{макс}}$), M^2	1000 5000
7.	Кадастровый номер или иной государственный учетный номер (инвентарный) объекта недвижимости, расположенного на земельном участке	–
8.	Вид (виды) разрешенного использования	–
8.1	Дополнительные сведения об использовании земельного участка	–
9.	Сведения о земельных участках (землях общего пользования, территории общего пользования), посредством которых обеспечивается доступ	–
10.	Иные сведения	–
4. Пояснения к сведениям об уточняемом земельном участке с кадастровым номером: <u>48:05:0800212:16</u>		
1.	–	

Сведения об уточняемых земельных участках, необходимые для исправления реестровых ошибок в сведениях о местоположении их границ

1. Сведения о характерных точках границ уточняемого земельного участка с кадастровым номером 48:05:0800212:15

Система координат МСК-48, зона1

Зона № 1

Обозначение характерных точек границ	Координаты, м				Метод определения координат	Формулы, примененные для расчета средней квадратической погрешности определения координат характерных точек границ (Mt), с подставленными в такие формулы значениями и итоговые (вычисленные) значения Mt, м	Описание закрепления точки
	содержатся в Едином государственном реестре недвижимости		определены в ходе выполнения комплексных кадастровых работ				
	X	Y	X	Y			
1	2	3	4	5	6	7	8
47	44199 2.26	13376 22.07	44199 2.26	13376 22.07	Метод спутниковых геодезических измерений (определений)	—	—
48	44202 0.43	13376 12.15	44202 0.43	13376 12.15	Метод спутниковых геодезических измерений (определений)	—	—
49	44206 9.11	13376 95.51	44206 9.11	13376 95.51	Метод спутниковых геодезических измерений (определений)	—	—
50	44204 1.24	13377 06.07	44204 1.24	13377 06.07	Метод спутниковых геодезических измерений (определений)	—	—
47	44199 2.26	13376 22.07	44199 2.26	13376 22.07	Метод спутниковых геодезических измерений (определений)	—	—

					измерений (определений)		
--	--	--	--	--	----------------------------	--	--

2. Сведения о частях границ уточняемого земельного участка с кадастровым номером 48:05:0800212:15

Обозначение части границ		Горизонтальное проложение (S), м	Описание прохождения части границ	Сведения о согласовании местоположения границ (согласовано/спорное)
от г.	до г.			
1	2	3	4	5
47	48	29.87	–	–
48	49	96.53	–	–
49	50	29.80	–	–
50	47	97.24	–	–

3. Сведения о характеристиках уточняемого земельного участка с кадастровым номером 48:05:0800212:15

№ п/п	Наименование характеристики	Значение характеристики
1	2	3
1.	Адрес земельного участка	–
1.1	Сведения о местоположении земельного участка (при отсутствии адреса) в структурированном в соответствии с федеральной информационной адресной системой виде	Липецкая область, Добровский район, Богородицкое село, Речная улица
1.2	Дополнительные сведения о местоположении земельного участка	–
2.	Площадь земельного участка ± величина предельной погрешности определения (вычисления) площади (P ± ΔP), м ²	2845 кв.м ± 10.77 кв.м
3.	Формула, примененная для вычисления предельной погрешности определения площади земельного участка с подставленными значениями (ΔP), м ²	$\Delta P = 2 * 0.10 * \sqrt{2845} * \sqrt{((1 + 1.22^2)/(2 * 1.22))} = 10.77$
4.	Площадь земельного участка согласно сведениям Единого государственного реестра недвижимости (P _{кад}), м ²	2845
5.	Оценка расхождения P и P _{кад} (P - P _{кад}), м ²	0 кв.м

6.	Предельные минимальный и максимальный размеры земельного участка ($P_{\text{мин}}$ и $P_{\text{макс}}$), M^2	1000 5000
7.	Кадастровый номер или иной государственный учетный номер (инвентарный) объекта недвижимости, расположенного на земельном участке	–
8.	Вид (виды) разрешенного использования	–
8.1	Дополнительные сведения об использовании земельного участка	–
9.	Сведения о земельных участках (землях общего пользования, территории общего пользования), посредством которых обеспечивается доступ	–
10.	Иные сведения	–
4. Пояснения к сведениям об уточняемом земельном участке с кадастровым номером: <u>48:05:0800212:15</u>		
1.	–	

Сведения об уточняемых земельных участках, необходимые для исправления реестровых ошибок в сведениях о местоположении их границ

1. Сведения о характерных точках границ уточняемого земельного участка с кадастровым номером 48:05:0800212:14

Система координат МСК-48, зона1

Зона № 1

Обозначение характерных точек границ	Координаты, м				Метод определения координат	Формулы, примененные для расчета средней квадратической погрешности определения координат характерных точек границ (Mt), с подставленными в такие формулы значениями и итоговые (вычисленные) значения Mt, м	Описание закрепления точки
	содержатся в Едином государственном реестре недвижимости		определены в ходе выполнения комплексных кадастровых работ				
	X	Y	X	Y			
1	2	3	4	5	6	7	8
43	44204 8.29	13376 00.79	44204 8.29	13376 00.79	Метод спутниковых геодезических измерений (определений)	—	—
н298	44207 6.37	13375 90.24	44207 6.37	13375 90.24	Метод спутниковых геодезических измерений (определений)	—	—
н299	44212 5.00	13376 74.56	44212 5.00	13376 74.56	Метод спутниковых геодезических измерений (определений)	—	—
46	44209 6.92	13376 85.06	44209 6.92	13376 85.06	Метод спутниковых геодезических измерений (определений)	—	—
43	44204 8.29	13376 00.79	44204 8.29	13376 00.79	Метод спутниковых геодезических	—	—

					измерений (определений)		
--	--	--	--	--	----------------------------	--	--

2. Сведения о частях границ уточняемого земельного участка с кадастровым номером 48:05:0800212:14

Обозначение части границ		Горизонтальное проложение (S), м	Описание прохождения части границ	Сведения о согласовании местоположения границ (согласовано/спорное)
от т.	до т.			
1	2	3	4	5
43	н298	30.00	–	–
н298	н299	97.34	–	–
н299	46	29.98	–	–
46	43	97.29	–	–

3. Сведения о характеристиках уточняемого земельного участка с кадастровым номером 48:05:0800212:14

№ п/п	Наименование характеристики	Значение характеристики
1	2	3
1.	Адрес земельного участка	–
1.1	Сведения о местоположении земельного участка (при отсутствии адреса) в структурированном в соответствии с федеральной информационной адресной системой виде	Липецкая область, Добровский район, Богородицкое село, Речная улица
1.2	Дополнительные сведения о местоположении земельного участка	–
2.	Площадь земельного участка ± величина предельной погрешности определения (вычисления) площади (P ± ΔP), м ²	2879 кв.м ± 10.85 кв.м
3.	Формула, примененная для вычисления предельной погрешности определения площади земельного участка с подставленными значениями (ΔP), м ²	$\Delta P = 2 * 0.10 * \sqrt{2879} * \sqrt{((1 + 1.24^2)/(2 * 1.24))} = 10.85$
4.	Площадь земельного участка согласно сведениям Единого государственного реестра недвижимости (P _{кад}), м ²	2879
5.	Оценка расхождения P и P _{кад} (P - P _{кад}), м ²	0 кв.м

6.	Предельные минимальный и максимальный размеры земельного участка ($P_{\text{мин}}$ и $P_{\text{макс}}$), M^2	1000 5000
7.	Кадастровый номер или иной государственный учетный номер (инвентарный) объекта недвижимости, расположенного на земельном участке	–
8.	Вид (виды) разрешенного использования	–
8.1	Дополнительные сведения об использовании земельного участка	–
9.	Сведения о земельных участках (землях общего пользования, территории общего пользования), посредством которых обеспечивается доступ	–
10.	Иные сведения	–
4. Пояснения к сведениям об уточняемом земельном участке с кадастровым номером: <u>48:05:0800212:14</u>		
1.	–	

Сведения об уточняемых земельных участках, необходимые для исправления реестровых ошибок в сведениях о местоположении их границ

1. Сведения о характерных точках границ уточняемого земельного участка с кадастровым номером 48:05:0800212:12

Система координат МСК-48, зона1

Зона № 1

Обозначение характерных точек границ	Координаты, м				Метод определения координат	Формулы, примененные для расчета средней квадратической погрешности определения координат характерных точек границ (Mt), с подставленными в такие формулы значениями и итоговые (вычисленные) значения Mt, м	Описание закрепления точки
	содержатся в Едином государственном реестре недвижимости		определены в ходе выполнения комплексных кадастровых работ				
	X	Y	X	Y			
1	2	3	4	5	6	7	8
59	44218 5.48	13376 21.86	44218 5.48	13376 21.86	Метод спутниковых геодезических измерений (определений)	—	—
60	44218 6.92	13375 72.89	44218 6.92	13375 72.89	Метод спутниковых геодезических измерений (определений)	—	—
61	44219 0.92	13375 55.62	44219 0.92	13375 55.62	Метод спутниковых геодезических измерений (определений)	—	—
55	44218 7.11	13375 36.51	44218 7.11	13375 36.51	Метод спутниковых геодезических измерений (определений)	—	—
н300	44211 1.55	13375 65.57	44211 1.55	13375 65.57	Метод спутниковых геодезических измерений (определений)	—	—

					измерений (определений)		
н301	44214 5.82	13376 08.07	44214 5.82	13376 08.07	Метод спутниковых геодезических измерений (определений)	—	—
59	44218 5.48	13376 21.86	44218 5.48	13376 21.86	Метод спутниковых геодезических измерений (определений)	—	—

2. Сведения о частях границ уточняемого земельного участка с кадастровым номером 48:05:0800212:12

Обозначение части границ		Горизонтальное проложение (S), м	Описание прохождения части границ	Сведения о согласовании местоположения границ (согласовано/спорное)
от т.	до т.			
1	2	3	4	5
59	60	48.99	—	—
60	61	17.73	—	—
61	55	19.49	—	—
55	н300	80.96	—	—
н300	н301	54.60	—	—
н301	59	41.99	—	—

3. Сведения о характеристиках уточняемого земельного участка с кадастровым номером 48:05:0800212:12

№ п/п	Наименование характеристики	Значение характеристики
1	2	3
1.	Адрес земельного участка	—
1.1	Сведения о местоположении земельного участка (при отсутствии адреса) в структурированном в соответствии с федеральной информационной адресной системой виде	Липецкая область, Добровский район, Богородицкое село, Речная улица, 2 дом
1.2	Дополнительные сведения о местоположении земельного участка	—

2.	Площадь земельного участка \pm величина предельной погрешности определения (вычисления) площади ($P \pm \Delta P$), м ²	3900 кв.м \pm 12.51 кв.м
3.	Формула, примененная для вычисления предельной погрешности определения площади земельного участка с подставленными значениями (ΔP), м ²	$\Delta P = 2 * 0.10 * \sqrt{3900} * \sqrt{((1 + 1.08^2)/(2 * 1.08))} = 12.51$
4.	Площадь земельного участка согласно сведениям Единого государственного реестра недвижимости ($P_{\text{кад}}$), м ²	3900
5.	Оценка расхождения P и $P_{\text{кад}}$ ($P - P_{\text{кад}}$), м ²	0 кв.м
6.	Предельные минимальный и максимальный размеры земельного участка ($P_{\text{мин}}$ и $P_{\text{макс}}$), м ²	1000 5000
7.	Кадастровый номер или иной государственный учетный номер (инвентарный) объекта недвижимости, расположенного на земельном участке	48:05:0800212:20
8.	Вид (виды) разрешенного использования	—
8.1	Дополнительные сведения об использовании земельного участка	—
9.	Сведения о земельных участках (землях общего пользования, территории общего пользования), посредством которых обеспечивается доступ	—
10.	Иные сведения	—
4. Пояснения к сведениям об уточняемом земельном участке с кадастровым номером: <u>48:05:0800212:12</u>		
1.	—	

Сведения об уточняемых земельных участках, необходимые для исправления реестровых ошибок в сведениях о местоположении их границ

1. Сведения о характерных точках границ уточняемого земельного участка с кадастровым номером 48:05:0800212:11

Система координат МСК-48, зона1

Зона № 1

Обозначение характерных точек границ	Координаты, м				Метод определения координат	Формулы, примененные для расчета средней квадратической погрешности определения координат характерных точек границ (Mt), с подставленными в такие формулы значениями и итоговые (вычисленные) значения Mt, м	Описание закрепления точки
	содержатся в Едином государственном реестре недвижимости		определены в ходе выполнения комплексных кадастровых работ				
	X	Y	X	Y			
1	2	3	4	5	6	7	8
55	44218 7.11	13375 36.51	44218 7.11	13375 36.51	Метод спутниковых геодезических измерений (определений)	—	—
н302	44221 0.66	13375 29.75	44221 0.66	13375 29.75	Метод спутниковых геодезических измерений (определений)	—	—
н303	44221 9.50	13375 65.58	44221 9.50	13375 65.58	Метод спутниковых геодезических измерений (определений)	—	—
н304	44222 4.49	13376 17.71	44222 4.49	13376 17.71	Метод спутниковых геодезических измерений (определений)	—	—
59	44218 5.48	13376 21.86	44218 5.48	13376 21.86	Метод спутниковых геодезических измерений (определений)	—	—

					измерений (определений)		
60	44218 6.92	13375 72.89	44218 6.92	13375 72.89	Метод спутниковых геодезических измерений (определений)	–	–
61	44219 0.92	13375 55.62	44219 0.92	13375 55.62	Метод спутниковых геодезических измерений (определений)	–	–
55	44218 7.11	13375 36.51	44218 7.11	13375 36.51	Метод спутниковых геодезических измерений (определений)	–	–

2. Сведения о частях границ уточняемого земельного участка с кадастровым номером 48:05:0800212:11

Обозначение части границ		Горизонтальное проложение (S), м	Описание прохождения части границ	Сведения о согласовании местоположения границ (согласовано/спорное)
от т.	до т.			
1	2	3	4	5
55	н302	24.50	–	–
н302	н303	36.90	–	–
н303	н304	52.37	–	–
н304	59	39.23	–	–
59	60	48.99	–	–
60	61	17.73	–	–
61	55	19.49	–	–

3. Сведения о характеристиках уточняемого земельного участка с кадастровым номером 48:05:0800212:11

№ п/п	Наименование характеристики	Значение характеристики
1	2	3
1.	Адрес земельного участка	–

1.1	Сведения о местоположении земельного участка (при отсутствии адреса) в структурированном в соответствии с федеральной информационной адресной системой виде	Липецкая область, Добровский район, Богородицкое село, Речная улица, 4 дом
1.2	Дополнительные сведения о местоположении земельного участка	—
2.	Площадь земельного участка \pm величина предельной погрешности определения (вычисления) площади ($P \pm \Delta P$), м ²	2792 кв.м \pm 12.47 кв.м
3.	Формула, примененная для вычисления предельной погрешности определения площади земельного участка с подставленными значениями (ΔP), м ²	$\Delta P = 2 * 0.10 * \sqrt{2792} * \sqrt{((1 + 2.36^2)/(2 * 2.36))} = 12.47$
4.	Площадь земельного участка согласно сведениям Единого государственного реестра недвижимости ($P_{\text{кад}}$), м ²	2792
5.	Оценка расхождения P и $P_{\text{кад}}$ ($P - P_{\text{кад}}$), м ²	0 кв.м
6.	Предельные минимальный и максимальный размеры земельного участка ($P_{\text{мин}}$ и $P_{\text{макс}}$), м ²	1000 5000
7.	Кадастровый номер или иной государственный учетный номер (инвентарный) объекта недвижимости, расположенного на земельном участке	48:05:0800212:21
8.	Вид (виды) разрешенного использования	—
8.1	Дополнительные сведения об использовании земельного участка	—
9.	Сведения о земельных участках (землях общего пользования, территории общего пользования), посредством которых обеспечивается доступ	—
10.	Иные сведения	—
4. Пояснения к сведениям об уточняемом земельном участке с кадастровым номером: 48:05:0800212:11		
1.	—	

Сведения об уточняемых земельных участках, необходимые для исправления реестровых ошибок в сведениях о местоположении их границ

1. Сведения о характерных точках границ уточняемого земельного участка с кадастровым номером 48:05:0800212:1

Система координат МСК-48, зона1

Зона № 1

Обозначение характерных точек границ	Координаты, м				Метод определения координат	Формулы, примененные для расчета средней квадратической погрешности определения координат характерных точек границ (Mt), с подставленными в такие формулы значениями и итоговые (вычисленные) значения Mt, м	Описание закрепления точки
	содержатся в Едином государственном реестре недвижимости		определены в ходе выполнения комплексных кадастровых работ				
	X	Y	X	Y			
1	2	3	4	5	6	7	8
н305	74.55	120.22	—	—	—	—	—
н306	99.98	104.20	—	—	—	—	—
н307	127.59	168.77	—	—	—	—	—
н308	103.00	178.04	—	—	—	—	—
н309	92.69	156.53	—	—	—	—	—
н305	74.55	120.22	—	—	—	—	—

2. Сведения о частях границ уточняемого земельного участка с кадастровым номером 48:05:0800212:1

Обозначение части границ		Горизонтальное проложение (S), м	Описание прохождения части границ	Сведения о согласовании местоположения границ (согласовано/спорное)
от т.	до т.			
1	2	3	4	5
251	252	30.06	—	—
252	253	70.23	—	—
253	254	26.28	—	—

254	255	23.85	–	–
255	251	40.59	–	–

3. Сведения о характеристиках уточняемого земельного участка с кадастровым номером 48:05:0800212:1

№ п/п	Наименование характеристики	Значение характеристики
1	2	3
1.	Адрес земельного участка	–
1.1	Сведения о местоположении земельного участка (при отсутствии адреса) в структурированном в соответствии с федеральной информационной адресной системой виде	–
1.2	Дополнительные сведения о местоположении земельного участка	–
2.	Площадь земельного участка \pm величина предельной погрешности определения (вычисления) площади ($P \pm \Delta P$), м ²	1877
3.	Формула, примененная для вычисления предельной погрешности определения площади земельного участка с подставленными значениями (ΔP), м ²	–
4.	Площадь земельного участка согласно сведениям Единого государственного реестра недвижимости ($P_{\text{кад}}$), м ²	–
5.	Оценка расхождения P и $P_{\text{кад}}$ ($P - P_{\text{кад}}$), м ²	–
6.	Предельные минимальный и максимальный размеры земельного участка ($P_{\text{мин}}$ и $P_{\text{макс}}$), м ²	–
7.	Кадастровый номер или иной государственный учетный номер (инвентарный) объекта недвижимости, расположенного на земельном участке	–
8.	Вид (виды) разрешенного использования	–
8.1	Дополнительные сведения об использовании земельного участка	–
9.	Сведения о земельных участках (землях общего пользования, территории общего пользования), посредством которых обеспечивается доступ	–

10.	Иные сведения	—
4. Пояснения к сведениям об уточняемом земельном участке с кадастровым номером: <u>48:05:0800212:1</u>		
1.	—	

**Описание местоположения зданий, сооружений,
объектов незавершенного строительства на земельном участке**

1. Сведения о характерных точках контура объекта недвижимости с кадастровым номером 48:05:0800212:20

Система координат МСК-48, зона 1

Зона № 1

Обозначение характерных точек контура	Содержатся в Едином государственном реестре недвижимости			Определены в ходе выполнения комплексных кадастровых работ			Метод определения координат	Формулы, примененные для расчета средней квадратической погрешности определения координат характерных точек (M_i), м, с подставленными в такие формулы значениями и итоговые (вычисленные) значения M_t , м
	Координаты , м		Радиус, с, м	Координаты , м		Радиус, м		
	X	Y	R	X	Y	R		
1	2	3	4	5	6	7	8	9
н256	—	—	—	4421 54.99	1337 551.8 9	—	Метод спутниковых геодезических измерений (определений)	—
н257	—	—	—	4421 56.84	1337 557.8 8	—	Метод спутниковых геодезических измерений (определений)	—
н258	—	—	—	4421 70.02	1337 553.8 0	—	Метод спутниковых геодезических измерений	—

							(определений)	
н259	–	–	–	4421 68.17	1337 547.8 1	–	Метод спутниковых геодезических измерений (определений)	–
н256	–	–	–	4421 54.99	1337 551.8 9	–	Метод спутниковых геодезических измерений (определений)	–

2. Сведения о характеристиках объекта недвижимости с кадастровым номером 48:05:0800212:20

№ п/п	Наименование характеристики	Значение характеристики
1	2	3
1.	Вид объекта недвижимости	Здание
2.	Ранее присвоенный государственный учетный номер (инвентарный) здания, сооружения, объекта незавершенного строительства	–
3.	Кадастровый номер земельного участка (земельных участков), в границах которого (которых) расположены здание, сооружение, объект незавершенного строительства	48:05:0800212:12
4.	Уникальный учетный номер кадастрового квартала, в границах которого расположены здание, сооружение, объект незавершенного строительства	48:05:0800212
5.	Адрес здания, сооружения, объекта незавершенного строительства	Липецкая область, Добровский район, Богородицкое село, Речная улица, 2 дом
5.1	Сведения о местоположении здания, сооружения, объекта незавершенного строительства (при отсутствии адреса) в структурированном в соответствии с федеральной информационной адресной системой виде	–
5.2	Дополнительные сведения о местоположении	–
6.	Иные сведения	–

3. Пояснения к сведениям об объекте недвижимости с кадастровым номером 48:05:0800212:20

1.	—
----	---

**Описание местоположения зданий, сооружений,
объектов незавершенного строительства на земельном участке**

1. Сведения о характерных точках контура объекта недвижимости с кадастровым номером 48:05:0800212:21

Система координат МСК 48, зона 1

Зона №

Обозначение характерных точек контура	Содержатся в Едином государственном реестре недвижимости			Определены в ходе выполнения комплексных кадастровых работ			Метод определения координат	Формулы, примененные для расчета средней квадратической погрешности определения координат характерных точек (M_i), м, с подставленными в такие формулы значениями и итоговые (вычисленные) значения M_t , м
	Координаты, м		Радиус, м	Координаты, м		Радиус, м		
	X	Y	R	X	Y	R		
1	2	3	4	5	6	7	8	9
н260	—	—	—	4422 03.91	1337 537.2 8	—	Метод спутниковых геодезических измерений (определений)	—
н261	—	—	—	4421 90.08	1337 542.0 7	—	Метод спутниковых геодезических измерений (определений)	—
н262	—	—	—	4421 92.29	1337 548.4 5	—	Метод спутниковых геодезических измерений	—

							(определений)	
н263	–	–	–	4422 06.12	1337 543.6 6	–	Метод спутниковых геодезических измерений (определений)	–
н260	–	–	–	4422 03.91	1337 537.2 8	–	Метод спутниковых геодезических измерений (определений)	–

2. Сведения о характеристиках объекта недвижимости с кадастровым номером 48:05:0800212:21

№ п/п	Наименование характеристики	Значение характеристики
1	2	3
1.	Вид объекта недвижимости	Здание
2.	Ранее присвоенный государственный учетный номер (инвентарный) здания, сооружения, объекта незавершенного строительства	–
3.	Кадастровый номер земельного участка (земельных участков), в границах которого (которых) расположены здание, сооружение, объект незавершенного строительства	48:05:0800212:11
4.	Уникальный учетный номер кадастрового квартала, в границах которого расположены здание, сооружение, объект незавершенного строительства	48:05:0800212
5.	Адрес здания, сооружения, объекта незавершенного строительства	Липецкая область, Добровский район, Богородицкое село, Речная улица, 4 дом
5.1	Сведения о местоположении здания, сооружения, объекта незавершенного строительства (при отсутствии адреса) в структурированном в соответствии с федеральной информационной адресной системой виде	–
5.2	Дополнительные сведения о местоположении	–
6.	Иные сведения	–

3. Пояснения к сведениям об объекте недвижимости с кадастровым номером 48:05:0800212:21

1.	—
----	---

**Описание местоположения зданий, сооружений,
объектов незавершенного строительства на земельном участке**

1. Сведения о характерных точках контура объекта недвижимости с кадастровым номером 48:05:0800212:22

Система координат МСК 48, зона 1

Зона №

Обозначение характерных точек контура	Содержатся в Едином государственном реестре недвижимости			Определены в ходе выполнения комплексных кадастровых работ			Метод определения координат	Формулы, примененные для расчета средней квадратической погрешности определения координат характерных точек (M_i), м, с подставленными в такие формулы значениями и итоговые (вычисленные) значения M_t , м
	Координаты , м		Радиус, с, м	Координаты , м		Радиус, м		
	X	Y	R	X	Y	R		
1	2	3	4	5	6	7	8	9
н264	—	—	—	4422 24.23	1337 529.5 4	—	Метод спутниковых геодезических измерений (определений)	—
н265	—	—	—	4422 26.58	1337 535.6 7	—	Метод спутниковых геодезических измерений (определений)	—
н266	—	—	—	4422 35.64	1337 532.1 4	—	Метод спутниковых геодезических измерений	—

							(определений)	
н267	–	–	–	4422 33.25	1337 526.0 1	–	Метод спутниковых геодезических измерений (определений)	–
н264	–	–	–	4422 24.23	1337 529.5 4	–	Метод спутниковых геодезических измерений (определений)	–

2. Сведения о характеристиках объекта недвижимости с кадастровым номером 48:05:0800212:22

№ п/п	Наименование характеристики	Значение характеристики
1	2	3
1.	Вид объекта недвижимости	Здание
2.	Ранее присвоенный государственный учетный номер (инвентарный) здания, сооружения, объекта незавершенного строительства	–
3.	Кадастровый номер земельного участка (земельных участков), в границах которого (которых) расположены здание, сооружение, объект незавершенного строительства	48:05:0800212:7
4.	Уникальный учетный номер кадастрового квартала, в границах которого расположены здание, сооружение, объект незавершенного строительства	48:05:0800212
5.	Адрес здания, сооружения, объекта незавершенного строительства	Липецкая область, Добровский район, Богородицкое село, Речная улица, 8 дом
5.1	Сведения о местоположении здания, сооружения, объекта незавершенного строительства (при отсутствии адреса) в структурированном в соответствии с федеральной информационной адресной системой виде	–
5.2	Дополнительные сведения о местоположении	–
6.	Иные сведения	–

3. Пояснения к сведениям об объекте недвижимости с кадастровым номером 48:05:0800212:22

1.	—
----	---

**Описание местоположения зданий, сооружений,
объектов незавершенного строительства на земельном участке**

1. Сведения о характерных точках контура объекта недвижимости с кадастровым номером 48:05:0800212:24

Система координат МСК 48, зона 1

Зона №

Обозначение характерных точек контура	Содержатся в Едином государственном реестре недвижимости		Определены в ходе выполнения комплексных кадастровых работ			Метод определения координат	Формулы, примененные для расчета средней квадратической погрешности определения координат характерных точек (M_i), м, с подставленными в такие формулы значениями и итоговые (вычисленные) значения M_t , м	
	Координаты , м		Координаты , м		Радиус, м			
	X	Y	X	Y	R			
1	2	3	4	5	6	7	8	9
н276	—	—	—	4422 80.53	1337 505.5 1	—	Метод спутниковых геодезически х измерений (определений)	—
н277	—	—	—	4422 68.80	1337 510.1 1	—	Метод спутниковых геодезически х измерений (определений)	—
н278	—	—	—	4422 72.24	1337 518.8 4	—	Метод спутниковых геодезически х измерений	—

							(определений)	
н279	–	–	–	4422 79.11	1337 516.1 3	–	Метод спутниковых геодезических измерений (определений)	–
н280	–	–	–	4422 79.92	1337 518.1 9	–	Метод спутниковых геодезических измерений (определений)	–
н281	–	–	–	4422 84.77	1337 516.2 7	–	Метод спутниковых геодезических измерений (определений)	–
н276	–	–	–	4422 80.53	1337 505.5 1	–	Метод спутниковых геодезических измерений (определений)	–

2. Сведения о характеристиках объекта недвижимости с кадастровым номером 48:05:0800212:24

№ п/п	Наименование характеристики	Значение характеристики
1	2	3
1.	Вид объекта недвижимости	Здание
2.	Ранее присвоенный государственный учетный номер (инвентарный) здания, сооружения, объекта незавершенного строительства	–
3.	Кадастровый номер земельного участка (земельных участков), в границах которого (которых) расположены здание, сооружение, объект незавершенного строительства	–
4.	Уникальный учетный номер кадастрового квартала, в границах которого расположены здание, сооружение, объект незавершенного строительства	48:05:0800212

5.	Адрес здания, сооружения, объекта незавершенного строительства	Липецкая область, Добровский район, Богородицкое село, Речная улица, 12 дом
5.1	Сведения о местоположении здания, сооружения, объекта незавершенного строительства (при отсутствии адреса) в структурированном в соответствии с федеральной информационной адресной системой виде	–
5.2	Дополнительные сведения о местоположении	–
6.	Иные сведения	–
3. Пояснения к сведениям об объекте недвижимости с кадастровым номером <u>48:05:0800212:24</u>		
1.	–	

**Описание местоположения зданий, сооружений,
объектов незавершенного строительства на земельном участке**

1. Сведения о характерных точках контура объекта недвижимости с кадастровым номером 48:05:0800212:25

Система координат МСК 48, зона 1

Зона №

Обозначение характерных точек контура	Содержатся в Едином государственном реестре недвижимости			Определены в ходе выполнения комплексных кадастровых работ			Метод определения координат	Формулы, примененные для расчета средней квадратической погрешности определения координат характерных точек (M_i), м, с подставленными в такие формулы значениями и итоговые (вычисленные) значения M_t , м
	Координаты, м		Радиус, м	Координаты, м		Радиус, м		
	X	Y	R	X	Y	R		
1	2	3	4	5	6	7	8	9
н264	—	—	—	4422 24.23	1337 529.5 4	—	Метод спутниковых геодезических измерений (определений)	—
н268	—	—	—	4422 13.69	1337 533.5 8	—	Метод спутниковых геодезических измерений (определений)	—
н269	—	—	—	4422 16.04	1337 539.7 2	—	Метод спутниковых геодезических измерений	—

							(определений)	
н265	–	–	–	4422 26.58	1337 535.6 7	–	Метод спутниковых геодезических измерений (определений)	–
н264	–	–	–	4422 24.23	1337 529.5 4	–	Метод спутниковых геодезических измерений (определений)	–

2. Сведения о характеристиках объекта недвижимости с кадастровым номером 48:05:0800212:25

№ п/п	Наименование характеристики	Значение характеристики
1	2	3
1.	Вид объекта недвижимости	Здание
2.	Ранее присвоенный государственный учетный номер (инвентарный) здания, сооружения, объекта незавершенного строительства	–
3.	Кадастровый номер земельного участка (земельных участков), в границах которого (которых) расположены здание, сооружение, объект незавершенного строительства	48:05:0800212:28
4.	Уникальный учетный номер кадастрового квартала, в границах которого расположены здание, сооружение, объект незавершенного строительства	48:05:0800212
5.	Адрес здания, сооружения, объекта незавершенного строительства	Липецкая область, Добровский район, Богородицкое село, Речная улица, 6 дом
5.1	Сведения о местоположении здания, сооружения, объекта незавершенного строительства (при отсутствии адреса) в структурированном в соответствии с федеральной информационной адресной системой виде	–
5.2	Дополнительные сведения о местоположении	–
6.	Иные сведения	–

3. Пояснения к сведениям об объекте недвижимости с кадастровым номером 48:05:0800212:25

1.	—
----	---

**Описание местоположения зданий, сооружений,
объектов незавершенного строительства на земельном участке**

1. Сведения о характерных точках контура объекта недвижимости с кадастровым номером 48:05:0800212:26

Система координат

Зона №

Обозначение характерных точек контура	Содержатся в Едином государственном реестре недвижимости		Определены в ходе выполнения комплексных кадастровых работ			Метод определения координат	Формулы, примененные для расчета средней квадратической погрешности определения координат характерных точек (M_i), м, с подставленными в такие формулы значениями и итоговые (вычисленные) значения M_t , м	
	Координаты, м		Координаты, м		Радиус, м			
	X	Y	X	Y	R			
1	2	3	4	5	6	7	8	9
–	–	–	–	–	–	–	–	–

2. Сведения о характеристиках объекта недвижимости с кадастровым номером 48:05:0800212:26

№ п/п	Наименование характеристики	Значение характеристики
1	2	3
1.	Вид объекта недвижимости	Здание
2.	Ранее присвоенный государственный учетный номер (инвентарный) здания, сооружения, объекта незавершенного строительства	–
3.	Кадастровый номер земельного участка (земельных участков), в границах которого (которых)	–

	расположены здание, сооружение, объект незавершенного строительства	
4.	Уникальный учетный номер кадастрового квартала, в границах которого расположены здание, сооружение, объект незавершенного строительства	48:05:0800212
5.	Адрес здания, сооружения, объекта незавершенного строительства	Липецкая обл, Добровский р-н, Богородицкое с, Речная ул, 8 а д
5.1	Сведения о местоположении здания, сооружения, объекта незавершенного строительства (при отсутствии адреса) в структурированном в соответствии с федеральной информационной адресной системой виде	–
5.2	Дополнительные сведения о местоположении	–
6.	Иные сведения	–
3. Пояснения к сведениям об объекте недвижимости с кадастровым номером <u>48:05:0800212:26</u>		
1.	–	

**Описание местоположения зданий, сооружений,
объектов незавершенного строительства на земельном участке**

1. Сведения о характерных точках контура объекта недвижимости с кадастровым номером 48:05:0800212:27

Система координат МСК 48, зона 1

Зона №

Обозначение характерных точек контура	Содержатся в Едином государственном реестре недвижимости		Определены в ходе выполнения комплексных кадастровых работ			Метод определения координат	Формулы, примененные для расчета средней квадратической погрешности определения координат характерных точек (M_i), м, с подставленными в такие формулы значениями и итоговые (вычисленные) значения M_t , м	
	Координаты , м		Координаты , м		Радиус, м			
	X	Y	X	Y	R			
1	2	3	4	5	6	7	8	9
н282	—	—	—	4423 08.61	1337 533.1 6	—	Метод спутниковых геодезически х измерений (определений)	—
н283	—	—	—	4422 96.52	1337 536.7 4	—	Метод спутниковых геодезически х измерений (определений)	—
н284	—	—	—	4422 97.84	1337 541.2 0	—	Метод спутниковых геодезически х измерений	—

							(определений)	
н285	–	–	–	4422 97.04	1337 541.4 4	–	Метод спутниковых геодезических измерений (определений)	–
н286	–	–	–	4422 98.57	1337 546.5 9	–	Метод спутниковых геодезических измерений (определений)	–
н287	–	–	–	4422 99.58	1337 546.2 9	–	Метод спутниковых геодезических измерений (определений)	–
н288	–	–	–	4423 00.79	1337 550.3 8	–	Метод спутниковых геодезических измерений (определений)	–
н289	–	–	–	4423 08.31	1337 548.1 5	–	Метод спутниковых геодезических измерений (определений)	–
н290	–	–	–	4423 08.71	1337 549.5 0	–	Метод спутниковых геодезических измерений (определений)	–
н291	–	–	–	4423 13.24	1337 548.1 5	–	Метод спутниковых геодезических измерений (определений)	–
н292	–	–	–	4423	1337	–	Метод	–

				11.59	542.60		спутниковых геодезических измерений (определений)	
н293	–	–	–	4423 12.49	1337 542.33	–	Метод спутниковых геодезических измерений (определений)	–
н294	–	–	–	4423 10.77	1337 537.04	–	Метод спутниковых геодезических измерений (определений)	–
н295	–	–	–	4423 09.84	1337 537.31	–	Метод спутниковых геодезических измерений (определений)	–
н282	–	–	–	4423 08.61	1337 533.16	–	Метод спутниковых геодезических измерений (определений)	–

2. Сведения о характеристиках объекта недвижимости с кадастровым номером 48:05:0800212:27

№ п/п	Наименование характеристики	Значение характеристики
1	2	3
1.	Вид объекта недвижимости	Здание
2.	Ранее присвоенный государственный учетный номер (инвентарный) здания, сооружения, объекта незавершенного строительства	–
3.	Кадастровый номер земельного участка (земельных участков), в границах которого (которых) расположены здание, сооружение, объект незавершенного строительства	48:05:0800212:8




















4.	Уникальный учетный номер кадастрового квартала, в границах которого расположены здание, сооружение, объект незавершенного строительства	48:05:0800212
5.	Адрес здания, сооружения, объекта незавершенного строительства	Липецкая область, Добровский район, Богородицкое село, Речная улица, 12а дом
5.1	Сведения о местоположении здания, сооружения, объекта незавершенного строительства (при отсутствии адреса) в структурированном в соответствии с федеральной информационной адресной системой виде	–
5.2	Дополнительные сведения о местоположении	–
6.	Иные сведения	–
3. Пояснения к сведениям об объекте недвижимости с кадастровым номером <u>48:05:0800212:27</u>		
1.	–	

Схема границ земельных участков



Масштаб 1:1300

Условные обозначения:

№ п/п	Название условного знака	Изображение	Описание изображения
1	2	3	4
1	Границы земельного участка		для изображения применяются условные знаки №2, №3
2	Часть границы земельного участка: а) существующая часть границы		сплошная линия черного цвета толщиной 0,2 мм
	б) вновь образованная или уточненная часть границы		сплошная линия красного цвета толщиной 0,2 мм (допускается линия черного цвета, выделенная маркером красного цвета, шириной до 3,0 мм)
3	Характерная точка границы земельного участка		круг черного цвета диаметром 1,5 мм
4	Контур здания, сооружения, объекта незавершенного строительства, размеры которого могут быть переданы в масштабе графической части		для изображения применяются условные знаки №6, №7
5	Контур здания, сооружения, объекта незавершенного строительства, размеры которого не могут быть переданы в масштабе графической части		квадрат черного цвета с длиной стороны 3,0 мм
	Контур сооружения, объекта незавершенного строительства, представляющий собой окружность, размеры которой не могут быть переданы в масштабе графической части		круг черного цвета диаметром 3,0 мм
6	Часть контура здания, сооружения, объекта незавершенного строительства: а) образованного проекцией существующего наземного конструктивного элемента здания, сооружения, объекта незавершенного строительства		сплошная линия черного цвета, толщиной 0,2 мм
	б) образованного проекцией вновь образованного наземного конструктивного элемента здания, сооружения, объекта незавершенного строительства		сплошная линия красного цвета толщиной 0,2 мм (допускается линия черного цвета, выделенная маркером красного цвета, шириной до 3,0 мм)
	в) образованного проекцией существующего надземного конструктивного элемента здания, сооружения, объекта незавершенного строительства		штрихпунктирная линия черного цвета толщиной 0,2 мм с длиной штриха 2,0 мм, с интервалом между штрихами и пунктирами 1,0 мм
	г) образованного проекцией вновь образованного надземного конструктивного элемента здания, сооружения, объекта незавершенного строительства		штрихпунктирная линия красного цвета толщиной 0,2 мм с длиной штриха 2,0 мм, с интервалом между штрихами и пунктирами 1,0 мм
	д) образованного проекцией существующего подземного конструктивного элемента здания, сооружения, объекта незавершенного строительства		штрихпунктирная линия черного цвета толщиной 0,2 мм, длиной штриха 2,0 мм, интервалом между штрихами и пунктирами 1,0 мм
	е) образованного проекцией вновь образованного подземного конструктивного элемента здания, сооружения, объекта незавершенного строительства		штрихпунктирная линия красного цвета толщиной 0,2 мм, длиной штриха 2,0 мм, интервалом между штрихами и пунктирами 1,0 мм
7	Характерная точка контура здания		круг черного цвета диаметром 1,0 мм
8	Пункт геодезической основы: а) пункт государственной геодезической сети		равносторонний треугольник со стороной 3,0 мм с точкой внутри
	б) пункт геодезической сети специального назначения, созданной в соответствии с законодательством о геодезии и картографии		квадрат со стороной 2,0 мм с точкой внутри
9	Точка съемочного обоснования		окружность диаметром 1,0 мм с точкой внутри
10	Направления геодезических построений при создании съемочного обоснования		сплошная линия черного цвета толщиной 0,5 мм
11	Направления геодезических построений при определении координат характерных точек границ земельного участка		сплошная линия черного цвета со стрелкой толщиной 0,2 мм