

КАРТА-ПЛАН ТЕРРИТОРИИ

Пояснительная записка

1. Сведения о территории выполнения комплексных кадастровых работ: 399148, Липецкая обл., Добровский р-н, Богородицкое с 48:05:0800201

(наименование субъекта Российской Федерации, муниципального образования, населенного пункта, уникальные учетные номера кадастровых кварталов, иные сведения, позволяющие определить местоположение территории, на которой выполняются комплексные кадастровые работы, например, наименование садоводческого или огороднического некоммерческого товарищества, гаражного кооператива, элемента планировочной структуры)

2. Основания выполнения комплексных кадастровых работ:

Наименование, дата и номер документа, на основании которого выполняются комплексные кадастровые работы: договор на выполнение комплексных кадастровых работ в отношении кадастровых кварталов в муниципальном образовании "Добровский муниципальный округ Липецкой области Российской Федерации" №8-24 от 19.02.2024, выдан Администрация Добровского муниципального округа

3. Дата подготовки карты-плана территории: 17.04.2024

4. Сведения о заказчике (ах) комплексных кадастровых работ:

В отношении юридического лица, органа местного самоуправления муниципального района, муниципального округа или городского округа либо уполномоченного исполнительного органа государственной власти субъекта Российской Федерации:

полное или сокращенное (в случае, если имеется) наименование: АДМИНИСТРАЦИЯ ДОБРОВСКОГО ОКРУГА, ИНН: 4805001607, ОГРН: 1024800769586

основной государственный регистрационный номер: 1024800769586

идентификационный номер налогоплательщика: 4805001607

В отношении физического лица или представителя физических или юридических лиц:

фамилия, имя, отчество (последнее - при наличии): —

страховой номер индивидуального лицевого счета в системе обязательного пенсионного страхования Российской Федерации (СНИЛС): —

Наименование и реквизиты документа, подтверждающие полномочия представителя заказчика(ов) комплексных кадастровых работ: —

Адрес электронной почты (для направления уведомления о результатах внесения сведений в Единый государственный реестр недвижимости): —

5. Сведения об исполнителе комплексных кадастровых работ:

Полное или сокращенное (в случае, если имеется) наименование и адрес юридического лица, с которым заключен государственный или муниципальный контракт либо договор подряда на выполнение комплексных кадастровых работ: —

Фамилия, имя, отчество кадастрового инженера (последнее - при наличии): Ульянкина Индивидуальный предприниматель Ульянкина Елена Александровна ИП Ульянкина Елена Александровна Ульянкин Александровна и основной государственный регистрационный номер кадастрового инженера индивидуального предпринимателя (ОГРНИП): —

Страховой номер индивидуального лицевого счета в системе обязательного пенсионного страхования Российской Федерации (СНИЛС) кадастрового инженера: 03353894056

Уникальный реестровый номер кадастрового инженера в реестре саморегулируемой организации кадастровых инженеров и дата внесения сведений о физическом лице в такой реестр: 26405, 22.12.2016

Полное или (в случае, если имеется) сокращенное наименование саморегулируемой организации кадастровых инженеров, членом которой является кадастровый инженер: Ассоциация "ГКИ" № 011.Дата вступления 22.12.2016г

Контактный телефон: +79205024206

Почтовый адрес и адрес электронной почты, по которым осуществляется связь с кадастровым инженером: 399150, Липецкая обл, Добровский р-н, село Замартынье, k.i.dobroe@mail.ru

6. Перечень документов, использованных при подготовке карты-плана территории:

№ п/п	Реквизиты документа				
	Вид	Дата	Номер	Наименование	Иные сведения
1	2	3	4	5	6
1	<u>Материалы картографо-геодезического фонда</u>	<u>18.09.2018</u>	<u>169</u>	<u>выписка из каталогов координат и высот геодезических пунктов</u>	=
2	<u>Кадастровый план территории</u>	<u>02.04.2024</u>	<u>КУВИ-001/2024-92336576</u>	<u>Кадастровый план территории</u>	=

7. Пояснения к карте-плану территории:

1. Комплексные кадастровые работы выполнены на основании договора на выполнение комплексных кадастровых работ в отношении кадастровых кварталов в муниципальном образовании "Добровский муниципальный округ Липецкой области Российской Федерации" №8-24 от 19.02.2024, заключенного с Администрацией Добровского муниципального округа в отношении кадастровых кварталов расположенных с. Богородицкое Добровского района Липецкой области .
2. На территории сельского поселения Панинский сельсовет Липецкой области установлены Правила землепользования и застройки.
3. В соответствии с картой градостроительного зонирования установлено, что земельные участки, в границах кадастрового квартала 48:05:0800201, расположены в территориальной зоне Ж1 (Зона застройки индивидуальными жилыми домами)
4. В территориальной зоне Ж-1 установлены предельные размеры земельных участков (минимальный/максимальный размеры):
5. - Для индивидуального жилищного строительства (код 2.1): 600 кв. м./3000 кв. м.
6. - Для ведения личного подсобного хозяйства (приусадебный земельный участок) (2.2): 1000 кв. м./5000 кв. м.;

7. - Блокированная жилая застройка (2.3): 200 кв. м./2000 кв. м.

8.

9. 1. ОКС с К№ 48605:0800201:59 Богородицкое Гагарина 65 , фактически расположен на ЗУ с К№ 48:05:0800201:65 в кадастровом квартале 48:05:0800206

10.2. ЗУ с К№ 48:05:0800201:12 (площадь 4000 кв.м.) фактически расположен в кадастровом квартале 48:05:0800214

11.3. ЗУ с К№ 48:05:0800201:17 (площадь 2000 кв.м.) фактически расположен в кадастровом квартале 48:05:0800214

Сведения о пунктах геодезической сети и средствах измерений

1. Сведения о пунктах геодезической сети:

№ п/п	Вид геодезической сети	Название пункта геодезической сети и тип знака	Система координат пункта геодезической сети	Координаты пункта, м		Дата обследования 04.04.2024		
				Х	У	Сведения о состоянии		
		наружного знака пункта	центра пункта			марки центра пункта		
1	2	3	4	5	6	7	8	9
1	Государственная геодезическая сеть спутниковая геодезическая,	ГГС №338, Горицы, пирамида	МСК-48, зона 1	435651.50	1343540.00	утрачен	сохранился	сохранился
2	Государственная геодезическая сеть спутниковая геодезическая,	ГГС №377 Новоселье, ГГС №377, Новоселье	МСК 48, зона 1	453473.02	1328727.47	утрачен	сохранился	сохранился
3	Государственная геодезическая сеть спутниковая геодезическая,	ГГС №343 Филатовка, ГГС №343, Филатовка	—	437661.85	1333467.91	утрачен	сохранился	сохранился

2. Сведения об использованных средствах измерений:

№ п/п	Наименование и обозначение типа средства измерений - прибора (инструмента, аппаратуры)	Заводской или серийный номер средства измерений	Реквизиты свидетельства о поверке прибора (инструмента, аппаратуры) и (или) срок действия поверки
1	2	3	4
1	Аппаратура спутниковая геодезическая PrinCe X91	924939	№С-АЦМ/08-02-2023/222032851 от 08.02.2024г. ООО"Автопрогресс-М" 1 год

Сведения об уточняемых земельных участках

1. Сведения о характерных точках границ уточняемого земельного участка с кадастровым номером 48:05:0800201:26

Система координат =

Зона № =

Обозначение характерных точек границ	Координаты, м				Метод определения координат	Формулы, примененные для расчета средней квадратической погрешности определения координат характерных точек границ (Mt), с подставленными в такие формулы значениями и итоговые (вычисленные) значения Mt, м	Описание закрепления точки
	содержатся в Едином государственном реестре недвижимости		определены в результате выполнения комплексных кадастровых работ				
	X	Y	X	Y			
1	2	3	4	5	6	7	8
–	–	–	–	–	–	–	–

2. Сведения о частях границ уточняемого земельного участка с кадастровым номером 48:05:0800201:26

Обозначение части границ		Горизонтальное проложение (S), м	Описание прохождения части границ	Сведения о согласовании местоположения границ (согласовано/спорное)
от т.	до т.			
1	2	3	4	5
–	–	–	–	–

3. Сведения о характеристиках уточняемого земельного участка с кадастровым номером 48:05:0800201:26

№ п/п	Наименование характеристики земельного участка	Значение характеристики
1	2	3
1.	Адрес земельного участка	Липецкая обл, Добровский р-н, Панинский сельсовет с/п, Богородицкое с, Гагарина ул, 39 уч
1.1	Сведения о местоположении земельного участка (при отсутствии адреса) в структурированном в соответствии с федеральной информационной	–

	адресной системой виде	
1.2	Дополнительные сведения о местоположении земельного участка	–
2.	Площадь земельного участка \pm величина погрешности определения (вычисления) площади ($P \pm \Delta P$), м ²	–
3.	Формула, примененная для вычисления предельной погрешности определения площади земельного участка с подставленными значениями и итоговые (вычисленные) значения (ΔP), м ²	–
4.	Площадь земельного участка согласно сведениям Единого государственного реестра недвижимости ($P_{\text{кад}}$), м ²	6500
5.	Оценка расхождения P и $P_{\text{кад}}$ ($P - P_{\text{кад}}$), м ²	–
6.	Предельные минимальный и максимальный размеры земельного участка ($P_{\text{мин}}$ и $P_{\text{макс}}$), м ²	–
7.	Вид (виды) разрешенного использования	–
7.1	Дополнительные сведения об использовании земельного участка	–
8.	Кадастровый или иной государственный учетный номер (инвентарный) здания, сооружения, объекта незавершенного строительства, расположенного на земельном участке	–
9.	Сведения о земельных участках (землях общего пользования, территории общего пользования), посредством которых обеспечивается доступ	–
10.	Иные сведения	–
4. Пояснения к сведениям об уточняемом земельном участке с кадастровым номером:		
<u>48:05:0800201:26</u>		
1.	–	

Сведения об уточняемых земельных участках

1. Сведения о характерных точках границ уточняемого земельного участка с кадастровым номером 48:05:0800201:304

Система координат МСК-48 зона 1

Зона №

Обозначение характерных точек границ	Координаты, м				Метод определения координат	Формулы, примененные для расчета средней квадратической погрешности определения координат характерных точек границ (Mt), с подставленными в такие формулы значениями и итоговые (вычисленные) значения Mt, м	Описание закрепления точки
	содержатся в Едином государственном реестре недвижимости		определены в результате выполнения комплексных кадастровых работ				
	X	Y	X	Y			
1	2	3	4	5	6	7	8
н 6	–	–	44322 1.47	13363 37.81	Метод спутниковых геодезических измерений (определений)	–	–
н555У	–	–	44321 8.87	13363 57.65	Метод спутниковых геодезических измерений (определений)	–	–
н556У	–	–	44323 3.56	13363 56.49	Метод спутниковых геодезических измерений (определений)	–	–
н557У	–	–	44324 7.16	13363 56.06	Метод спутниковых	–	–

					х геодезическ их измерений (определени й)		
н558У	–	–	44324 7.14	13363 55.55	Метод спутниковы х геодезическ их измерений (определени й)	–	–
н559У	–	–	44327 5.04	13363 55.79	Метод спутниковы х геодезическ их измерений (определени й)	–	–
н560У	–	–	44330 6.47	13363 58.18	Метод спутниковы х геодезическ их измерений (определени й)	–	–
112	–	–	44330 6.76	13363 57.39	Метод спутниковы х геодезическ их измерений (определени й)	–	–
113	–	–	44330 7.34	13363 50.51	Метод спутниковы х геодезическ их измерений (определени й)	–	–

170	–	–	44333 0.29	13363 50.09	Метод спутниковых геодезических измерений (определений)	–	–
4	–	–	44333 0.49	13363 31.91	Метод спутниковых геодезических измерений (определений)	–	–
н 1	–	–	44330 4.91	13363 34.13	Метод спутниковых геодезических измерений (определений)	–	–
н 2	–	–	44326 5.97	13363 37.05	Метод спутниковых геодезических измерений (определений)	–	–
н 3	–	–	44325 2.26	13363 37.35	Метод спутниковых геодезических измерений (определений)	–	–
н 4	–	–	44323 7.50	13363 38.11	Метод спутниковых геодезических измерений (определений)	–	–

					й)		
н 5	–	–	44323 4.11	13363 38.66	Метод спутниковых геодезических измерений (определений)	–	–
н 6	–	–	44322 1.47	13363 37.81	Метод спутниковых геодезических измерений (определений)	–	–

2. Сведения о частях границ уточняемого земельного участка с кадастровым номером 48:05:0800201:304

Обозначение части границ		Горизонтальное проложение (S), м	Описание прохождения части границ	Сведения о согласовании местоположения границ (согласовано/спорное)
от т.	до т.			
1	2	3	4	5
н 6	н555У	20.01	–	–
н555У	н556У	14.74	–	–
н556У	н557У	13.61	–	–
н557У	н558У	0.51	–	–
н558У	н559У	27.90	–	–
н559У	н560У	31.52	–	–
н560У	112	0.84	–	–
112	113	6.90	–	–
113	170	22.95	–	–
170	4	18.18	–	–
4	н 1	25.68	–	–
н 1	н 2	39.05	–	–

н 2	н 3	13.71	–	–
н 3	н 4	14.78	–	–
н 4	н 5	3.43	–	–
н 5	н 6	12.67	–	–

3. Сведения о характеристиках уточняемого земельного участка с кадастровым номером 48:05:0800201:304

№ п/п	Наименование характеристики земельного участка	Значение характеристики
1	2	3
1.	Адрес земельного участка	Липецкая обл., Добровский р-н, Богородицкое с, Гагарина ул
1.1	Сведения о местоположении земельного участка (при отсутствии адреса) в структурированном в соответствии с федеральной информационной адресной системой виде	–
1.2	Дополнительные сведения о местоположении земельного участка	–
2.	Площадь земельного участка \pm величина погрешности определения (вычисления) площади ($P \pm \Delta P$), м ²	2123 кв.м \pm 13.80 кв.м
3.	Формула, примененная для вычисления предельной погрешности определения площади земельного участка с подставленными значениями и итоговые (вычисленные) значения (ΔP), м ²	$\Delta P = 2 * 0.10 * \sqrt{2123} * \sqrt{((1 + 4.25^2)/(2 * 4.25))} = 13.80$
4.	Площадь земельного участка согласно сведениям Единого государственного реестра недвижимости ($P_{\text{кад}}$), м ²	2200
5.	Оценка расхождения P и $P_{\text{кад}}$ ($P - P_{\text{кад}}$), м ²	77 кв.м
6.	Предельные минимальный и максимальный размеры земельного участка ($P_{\text{мин}}$ и $P_{\text{макс}}$), м ²	1000 5000
7.	Вид (виды) разрешенного использования	–
7.1	Дополнительные сведения об использовании земельного участка	–

8.	Кадастровый или иной государственный учетный номер (инвентарный) здания, сооружения, объекта незавершенного строительства, расположенного на земельном участке	48:05:0800201:52
9.	Сведения о земельных участках (землях общего пользования, территории общего пользования), посредством которых обеспечивается доступ	—
10.	Иные сведения	—
4. Пояснения к сведениям об уточняемом земельном участке с кадастровым номером: <u>48:05:0800201:304</u>		
1.	—	

Сведения об уточняемых земельных участках

1. Сведения о характерных точках границ уточняемого земельного участка с кадастровым номером 48:05:0800201:31

Система координат =

Зона № =

Обозначение характерных точек границ	Координаты, м				Метод определения координат	Формулы, примененные для расчета средней квадратической погрешности определения координат характерных точек границ (Mt), с подставленными в такие формулы значениями и итоговые (вычисленные) значения Mt, м	Описание закрепления точки
	содержатся в Едином государственном реестре недвижимости		определены в результате выполнения комплексных кадастровых работ				
	X	Y	X	Y			
1	2	3	4	5	6	7	8
–	–	–	–	–	–	–	–

2. Сведения о частях границ уточняемого земельного участка с кадастровым номером 48:05:0800201:31

Обозначение части границ		Горизонтальное проложение (S), м	Описание прохождения части границ	Сведения о согласовании местоположения границ (согласовано/спорное)
от т.	до т.			
1	2	3	4	5
–	–	–	–	–

3. Сведения о характеристиках уточняемого земельного участка с кадастровым номером 48:05:0800201:31

№ п/п	Наименование характеристики земельного участка	Значение характеристики
1	2	3
1.	Адрес земельного участка	Липецкая обл, Добровский р-н, Панинский сельсовет с/п, Богородицкое с, Гагарина ул, 49
1.1	Сведения о местоположении земельного участка (при отсутствии адреса) в структурированном в соответствии с федеральной информационной адресной системой виде	–

1.2	Дополнительные сведения о местоположении земельного участка	–
2.	Площадь земельного участка \pm величина погрешности определения (вычисления) площади ($P \pm \Delta P$), м ²	–
3.	Формула, примененная для вычисления предельной погрешности определения площади земельного участка с подставленными значениями и итоговые (вычисленные) значения (ΔP), м ²	–
4.	Площадь земельного участка согласно сведениям Единого государственного реестра недвижимости ($P_{\text{кад}}$), м ²	11400
5.	Оценка расхождения P и $P_{\text{кад}}$ ($P - P_{\text{кад}}$), м ²	–
6.	Предельные минимальный и максимальный размеры земельного участка ($P_{\text{мин}}$ и $P_{\text{макс}}$), м ²	–
7.	Вид (виды) разрешенного использования	–
7.1	Дополнительные сведения об использовании земельного участка	–
8.	Кадастровый или иной государственный учетный номер (инвентарный) здания, сооружения, объекта незавершенного строительства, расположенного на земельном участке	–
9.	Сведения о земельных участках (землях общего пользования, территории общего пользования), посредством которых обеспечивается доступ	–
10.	Иные сведения	–
4. Пояснения к сведениям об уточняемом земельном участке с кадастровым номером:		
<u>48:05:0800201:31</u>		
1.	–	

Сведения об уточняемых земельных участках

1. Сведения о характерных точках границ уточняемого земельного участка с кадастровым номером 48:05:0800201:34

Система координат =

Зона № =

Обозначение характерных точек границ	Координаты, м				Метод определения координат	Формулы, примененные для расчета средней квадратической погрешности определения координат характерных точек границ (Mt), с подставленными в такие формулы значениями и итоговые (вычисленные) значения Mt, м	Описание закрепления точки
	содержатся в Едином государственном реестре недвижимости		определены в результате выполнения комплексных кадастровых работ				
	X	Y	X	Y			
1	2	3	4	5	6	7	8
–	–	–	–	–	–	–	–

2. Сведения о частях границ уточняемого земельного участка с кадастровым номером 48:05:0800201:34

Обозначение части границ		Горизонтальное проложение (S), м	Описание прохождения части границ	Сведения о согласовании местоположения границ (согласовано/спорное)
от т.	до т.			
1	2	3	4	5
–	–	–	–	–

3. Сведения о характеристиках уточняемого земельного участка с кадастровым номером 48:05:0800201:34

№ п/п	Наименование характеристики земельного участка	Значение характеристики
1	2	3
1.	Адрес земельного участка	Липецкая обл, Добровский р-н, Панинский сельсовет сельское поселение, Богородицкое с, Гагарина ул, 61
1.1	Сведения о местоположении земельного участка (при отсутствии адреса) в структурированном в соответствии с федеральной информационной	–

	адресной системой виде	
1.2	Дополнительные сведения о местоположении земельного участка	–
2.	Площадь земельного участка \pm величина погрешности определения (вычисления) площади ($P \pm \Delta P$), м ²	–
3.	Формула, примененная для вычисления предельной погрешности определения площади земельного участка с подставленными значениями и итоговые (вычисленные) значения (ΔP), м ²	–
4.	Площадь земельного участка согласно сведениям Единого государственного реестра недвижимости ($P_{\text{кад}}$), м ²	4500
5.	Оценка расхождения P и $P_{\text{кад}}$ ($P - P_{\text{кад}}$), м ²	–
6.	Предельные минимальный и максимальный размеры земельного участка ($P_{\text{мин}}$ и $P_{\text{макс}}$), м ²	–
7.	Вид (виды) разрешенного использования	–
7.1	Дополнительные сведения об использовании земельного участка	–
8.	Кадастровый или иной государственный учетный номер (инвентарный) здания, сооружения, объекта незавершенного строительства, расположенного на земельном участке	–
9.	Сведения о земельных участках (землях общего пользования, территории общего пользования), посредством которых обеспечивается доступ	–
10.	Иные сведения	–
4. Пояснения к сведениям об уточняемом земельном участке с кадастровым номером:		
<u>48:05:0800201:34</u>		
1.	–	

Сведения об уточняемых земельных участках

1. Сведения о характерных точках границ уточняемого земельного участка с кадастровым номером 48:05:0800201:6

Система координат =

Зона № =

Обозначение характерных точек границ	Координаты, м				Метод определения координат	Формулы, примененные для расчета средней квадратической погрешности определения координат характерных точек границ (Mt), с подставленными в такие формулы значениями и итоговые (вычисленные) значения Mt, м	Описание закрепления точки
	содержатся в Едином государственном реестре недвижимости		определены в результате выполнения комплексных кадастровых работ				
	X	Y	X	Y			
1	2	3	4	5	6	7	8
–	–	–	–	–	–	–	–

2. Сведения о частях границ уточняемого земельного участка с кадастровым номером 48:05:0800201:6

Обозначение части границ		Горизонтальное проложение (S), м	Описание прохождения части границ	Сведения о согласовании местоположения границ (согласовано/спорное)
от т.	до т.			
1	2	3	4	5
–	–	–	–	–

3. Сведения о характеристиках уточняемого земельного участка с кадастровым номером 48:05:0800201:6

№ п/п	Наименование характеристики земельного участка	Значение характеристики
1	2	3
1.	Адрес земельного участка	Липецкая обл, Добровский р-н, Панинский сельсовет сельское поселение, Богородицкое с, Гагарина ул, 51
1.1	Сведения о местоположении земельного участка (при отсутствии адреса) в структурированном в соответствии с федеральной информационной	–

	адресной системой виде	
1.2	Дополнительные сведения о местоположении земельного участка	–
2.	Площадь земельного участка \pm величина погрешности определения (вычисления) площади ($P \pm \Delta P$), м ²	–
3.	Формула, примененная для вычисления предельной погрешности определения площади земельного участка с подставленными значениями и итоговые (вычисленные) значения (ΔP), м ²	–
4.	Площадь земельного участка согласно сведениям Единого государственного реестра недвижимости ($P_{\text{кад}}$), м ²	1350
5.	Оценка расхождения P и $P_{\text{кад}}$ ($P - P_{\text{кад}}$), м ²	–
6.	Предельные минимальный и максимальный размеры земельного участка ($P_{\text{мин}}$ и $P_{\text{макс}}$), м ²	–
7.	Вид (виды) разрешенного использования	–
7.1	Дополнительные сведения об использовании земельного участка	–
8.	Кадастровый или иной государственный учетный номер (инвентарный) здания, сооружения, объекта незавершенного строительства, расположенного на земельном участке	–
9.	Сведения о земельных участках (землях общего пользования, территории общего пользования), посредством которых обеспечивается доступ	–
10.	Иные сведения	–
4. Пояснения к сведениям об уточняемом земельном участке с кадастровым номером:		
<u>48:05:0800201:6</u>		
1.	–	

Сведения об уточняемых земельных участках

1. Сведения о характерных точках границ уточняемого земельного участка с кадастровым номером 48:05:0800201:8

Система координат =

Зона № =

Обозначение характерных точек границ	Координаты, м				Метод определения координат	Формулы, примененные для расчета средней квадратической погрешности определения координат характерных точек границ (Mt), с подставленными в такие формулы значениями и итоговые (вычисленные) значения Mt, м	Описание закрепления точки
	содержатся в Едином государственном реестре недвижимости		определены в результате выполнения комплексных кадастровых работ				
	X	Y	X	Y			
1	2	3	4	5	6	7	8
–	–	–	–	–	–	–	–

2. Сведения о частях границ уточняемого земельного участка с кадастровым номером 48:05:0800201:8

Обозначение части границ		Горизонтальное проложение (S), м	Описание прохождения части границ	Сведения о согласовании местоположения границ (согласовано/спорное)
от т.	до т.			
1	2	3	4	5
–	–	–	–	–

3. Сведения о характеристиках уточняемого земельного участка с кадастровым номером 48:05:0800201:8

№ п/п	Наименование характеристики земельного участка	Значение характеристики
1	2	3
1.	Адрес земельного участка	Липецкая обл, Добровский р-н, Панинский сельсовет сельское поселение, Богородицкое с, Гагарина ул, 17
1.1	Сведения о местоположении земельного участка (при отсутствии адреса) в структурированном в соответствии с федеральной информационной	–

	адресной системой виде	
1.2	Дополнительные сведения о местоположении земельного участка	–
2.	Площадь земельного участка \pm величина погрешности определения (вычисления) площади ($P \pm \Delta P$), м ²	–
3.	Формула, примененная для вычисления предельной погрешности определения площади земельного участка с подставленными значениями и итоговые (вычисленные) значения (ΔP), м ²	–
4.	Площадь земельного участка согласно сведениям Единого государственного реестра недвижимости ($P_{\text{кад}}$), м ²	1947
5.	Оценка расхождения P и $P_{\text{кад}}$ ($P - P_{\text{кад}}$), м ²	–
6.	Предельные минимальный и максимальный размеры земельного участка ($P_{\text{мин}}$ и $P_{\text{макс}}$), м ²	–
7.	Вид (виды) разрешенного использования	–
7.1	Дополнительные сведения об использовании земельного участка	–
8.	Кадастровый или иной государственный учетный номер (инвентарный) здания, сооружения, объекта незавершенного строительства, расположенного на земельном участке	–
9.	Сведения о земельных участках (землях общего пользования, территории общего пользования), посредством которых обеспечивается доступ	–
10.	Иные сведения	–
4. Пояснения к сведениям об уточняемом земельном участке с кадастровым номером:		
<u>48:05:0800201:8</u>		
1.	–	

Сведения об уточняемых земельных участках, необходимые для исправления реестровых ошибок в сведениях о местоположении их границ

1. Сведения о характерных точках границ уточняемого земельного участка с кадастровым номером 48:05:0800201:1

Система координат МСК-48 зона 1

Зона №

Обозначение характерных точек границ	Координаты, м				Метод определения координат	Формулы, примененные для расчета средней квадратической погрешности определения координат характерных точек границ (Mt), с подставленными в такие формулы значениями и итоговые (вычисленные) значения Mt, м	Описание закрепления точки
	содержатся в Едином государственном реестре недвижимости		определены в ходе выполнения комплексных кадастровых работ				
	X	Y	X	Y			
1	2	3	4	5	6	7	8
н565У	–	–	44312 0.54	13367 59.20	Метод спутниковых геодезических измерений (определений)	–	–
н566У	–	–	44311 9.84	13367 64.64	Метод спутниковых геодезических измерений (определений)	–	–
н567У	–	–	44311 8.34	13367 72.28	Метод спутниковых геодезических измерений (определений)	–	–
н568У	–	–	44312 7.34	13367 72.30	Метод спутниковых геодезических измерений (определений)	–	–
н569У	–	–	44314 2.10	13367 73.80	Метод спутниковых геодезических измерений (определений)	–	–

					измерений (определений)		
н570У	–	–	44318 5.92	13367 79.65	Метод спутниковых геодезических измерений (определений)	–	–
н571У	–	–	44318 7.21	13367 80.35	Метод спутниковых геодезических измерений (определений)	–	–
150	–	–	44320 0.34	13367 87.49	Метод спутниковых геодезических измерений (определений)	–	–
149	–	–	44330 1.15	13368 02.78	Метод спутниковых геодезических измерений (определений)	–	–
н572У	–	–	44330 2.84	13367 86.27	Метод спутниковых геодезических измерений (определений)	–	–
н573У	–	–	44328 4.51	13367 83.91	Метод спутниковых геодезических измерений (определений)	–	–
н574У	–	–	44324 7.51	13367 78.12	Метод спутниковых геодезических измерений (определений)	–	–
н575У	–	–	44319 8.10	13367 70.91	Метод спутниковых геодезических измерений (определений)	–	–
н576У	–	–	44314 2.89	13367 59.08	Метод спутниковых	–	–

					геодезических измерений (определений)		
н577У	–	–	44313 8.28	13367 58.97	Метод спутниковых геодезических измерений (определений)	–	–
н578У	–	–	44313 1.30	13367 59.20	Метод спутниковых геодезических измерений (определений)	–	–
н579У	–	–	44312 5.04	13367 59.32	Метод спутниковых геодезических измерений (определений)	–	–
н565У	–	–	44312 0.54	13367 59.20	Метод спутниковых геодезических измерений (определений)	–	–

2. Сведения о частях границ уточняемого земельного участка с кадастровым номером 48:05:0800201:1

Обозначение части границ		Горизонтальное проложение (S), м	Описание прохождения части границ	Сведения о согласовании местоположения границ (согласовано/спорное)
от т.	до т.			
1	2	3	4	5
н565У	н566У	5.48	–	–
н566У	н567У	7.79	–	–
н567У	н568У	9.00	–	–
н568У	н569У	14.84	–	–
н569У	н570У	44.21	–	–
н570У	н571У	1.47	–	–
н571У	150	14.95	–	–
150	149	101.96	–	–

149	н572У	16.60	–	–
н572У	н573У	18.48	–	–
н573У	н574У	37.45	–	–
н574У	н575У	49.93	–	–
н575У	н576У	56.46	–	–
н576У	н577У	4.61	–	–
н577У	н578У	6.98	–	–
н578У	н579У	6.26	–	–
н579У	н565У	4.50	–	–

3. Сведения о характеристиках уточняемого земельного участка с кадастровым номером 48:05:0800201:1

№ п/п	Наименование характеристики	Значение характеристики
1	2	3
1.	Адрес земельного участка	–
1.1	Сведения о местоположении земельного участка (при отсутствии адреса) в структурированном в соответствии с федеральной информационной адресной системой виде	Липецкая обл., Добровский р-н, Богородицкое с, Гагарина ул, 51 д
1.2	Дополнительные сведения о местоположении земельного участка	–
2.	Площадь земельного участка \pm величина предельной погрешности определения (вычисления) площади ($P \pm \Delta P$), м ²	2751 кв.м \pm 15.64 кв.м
3.	Формула, примененная для вычисления предельной погрешности определения площади земельного участка с подставленными значениями (ΔP), м ²	$\Delta P = 2 * 0.10 * \sqrt{2751} * \sqrt{((1 + 4.21^2)/(2 * 4.21))} = 15.64$
4.	Площадь земельного участка согласно сведениям Единого государственного реестра недвижимости ($P_{\text{кад}}$), м ²	2758
5.	Оценка расхождения P и $P_{\text{кад}}$ ($P - P_{\text{кад}}$), м ²	–
6.	Предельные минимальный и максимальный размеры земельного участка ($P_{\text{мин}}$ и $P_{\text{макс}}$), м ²	–

7.	Кадастровый номер или иной государственный учетный номер (инвентарный) объекта недвижимости, расположенного на земельном участке	–
8.	Вид (виды) разрешенного использования	–
8.1	Дополнительные сведения об использовании земельного участка	–
9.	Сведения о земельных участках (землях общего пользования, территории общего пользования), посредством которых обеспечивается доступ	–
10.	Иные сведения	–
4. Пояснения к сведениям об уточняемом земельном участке с кадастровым номером: <u>48:05:0800201:1</u>		
1.	–	

Сведения об уточняемых земельных участках, необходимые для исправления реестровых ошибок в сведениях о местоположении их границ

1. Сведения о характерных точках границ уточняемого земельного участка с кадастровым номером 48:05:0800201:10

Система координат 48

Зона №

Обозначение характерных точек границ	Координаты, м				Метод определения координат	Формулы, примененные для расчета средней квадратической погрешности определения координат характерных точек границ (Mt), с подставленными в такие формулы значениями и итоговые (вычисленные) значения Mt, м	Описание закрепления точки
	содержатся в Едином государственном реестре недвижимости		определены в ходе выполнения комплексных кадастровых работ				
	X	Y	X	Y			
1	2	3	4	5	6	7	8
н561У	–	–	44333 6.68	13365 68.71	Метод спутниковых геодезических измерений (определений)	–	–
н562У	–	–	44324 5.26	13365 58.59	Метод спутниковых геодезических измерений (определений)	–	–
н563У	–	–	44324 3.09	13365 80.09	Метод спутниковых геодезических измерений (определений)	–	–
н564У	–	–	44333 3.57	13365 91.69	Метод спутниковых геодезических измерений (определений)	–	–
н561У	–	–	44333 6.68	13365 68.71	Метод спутниковых геодезических измерений (определений)	–	–

					измерений (определений)		
--	--	--	--	--	----------------------------	--	--

2. Сведения о частях границ уточняемого земельного участка с кадастровым номером 48:05:0800201:10

Обозначение части границ		Горизонтальное проложение (S), м	Описание прохождения части границ	Сведения о согласовании местоположения границ (согласовано/спорное)
от т.	до т.			
1	2	3	4	5
н561У	н562У	91.98	–	–
н562У	н563У	21.61	–	–
н563У	н564У	91.22	–	–
н564У	н561У	23.19	–	–

3. Сведения о характеристиках уточняемого земельного участка с кадастровым номером 48:05:0800201:10

№ п/п	Наименование характеристики	Значение характеристики
1	2	3
1.	Адрес земельного участка	–
1.1	Сведения о местоположении земельного участка (при отсутствии адреса) в структурированном в соответствии с федеральной информационной адресной системой виде	Липецкая обл., Добровский р-н, Богородицкое с, Гагарина ул
1.2	Дополнительные сведения о местоположении земельного участка	–
2.	Площадь земельного участка ± величина предельной погрешности определения (вычисления) площади ($P \pm \Delta P$), м ²	2051 кв.м ± 11.43 кв.м
3.	Формула, примененная для вычисления предельной погрешности определения площади земельного участка с подставленными значениями (ΔP), м ²	$\Delta P = 2 * 0.10 * \sqrt{2051} * \sqrt{((1 + 2.83^2)/(2 * 2.83))} = 11.43$
4.	Площадь земельного участка согласно сведениям Единого государственного реестра недвижимости ($P_{\text{кад}}$), м ²	2011
5.	Оценка расхождения P и $P_{\text{кад}}$ ($P - P_{\text{кад}}$), м ²	40 кв.м

6.	Предельные минимальный и максимальный размеры земельного участка ($P_{\text{мин}}$ и $P_{\text{макс}}$), M^2	–
7.	Кадастровый номер или иной государственный учетный номер (инвентарный) объекта недвижимости, расположенного на земельном участке	–
8.	Вид (виды) разрешенного использования	–
8.1	Дополнительные сведения об использовании земельного участка	–
9.	Сведения о земельных участках (землях общего пользования, территории общего пользования), посредством которых обеспечивается доступ	–
10.	Иные сведения	–
4. Пояснения к сведениям об уточняемом земельном участке с кадастровым номером: <u>48:05:0800201:10</u>		
1.	–	

Сведения об уточняемых земельных участках, необходимые для исправления реестровых ошибок в сведениях о местоположении их границ

1. Сведения о характерных точках границ уточняемого земельного участка с кадастровым номером 48:05:0800201:2

Система координат МСК-48 зона 1

Зона №

Обозначение характерных точек границ	Координаты, м				Метод определения координат	Формулы, примененные для расчета средней квадратической погрешности определения координат характерных точек границ (Mt), с подставленными в такие формулы значениями и итоговые (вычисленные) значения Mt, м	Описание закрепления точки
	содержатся в Едином государственном реестре недвижимости		определены в ходе выполнения комплексных кадастровых работ				
	X	Y	X	Y			
1	2	3	4	5	6	7	8
364	—	—	44331 4.04	13366 90.34	Метод спутниковых геодезических измерений (определений)	—	—
366	—	—	44317 7.87	13366 73.22	Метод спутниковых геодезических измерений (определений)	—	—
382	—	—	44317 6.85	13366 81.61	Метод спутниковых геодезических измерений (определений)	—	—
372	—	—	44331 0.15	13367 00.19	Метод спутниковых геодезических измерений (определений)	—	—
364	—	—	44331 4.04	13366 90.34	Метод спутниковых геодезических измерений (определений)	—	—

					измерений (определений)		
--	--	--	--	--	----------------------------	--	--

2. Сведения о частях границ уточняемого земельного участка с кадастровым номером 48:05:0800201:2

Обозначение части границ		Горизонтальное проложение (S), м	Описание прохождения части границ	Сведения о согласовании местоположения границ (согласовано/спорное)
от т.	до т.			
1	2	3	4	5
364	366	137.24	–	–
366	382	8.45	–	–
382	372	134.59	–	–
372	364	10.59	–	–

3. Сведения о характеристиках уточняемого земельного участка с кадастровым номером 48:05:0800201:2

№ п/п	Наименование характеристики	Значение характеристики
1	2	3
1.	Адрес земельного участка	–
1.1	Сведения о местоположении земельного участка (при отсутствии адреса) в структурированном в соответствии с федеральной информационной адресной системой виде	Липецкая обл., Добровский р-н, Богородицкое с, Гагарина ул
1.2	Дополнительные сведения о местоположении земельного участка	–
2.	Площадь земельного участка ± величина предельной погрешности определения (вычисления) площади (P ± ΔP), м ²	1273 кв.м ± 11.60 кв.м
3.	Формула, примененная для вычисления предельной погрешности определения площади земельного участка с подставленными значениями (ΔP), м ²	$\Delta P = 2 * 0.10 * \sqrt{1273} * \sqrt{((1 + 5.09^2)/(2 * 5.09))} = 11.60$
4.	Площадь земельного участка согласно сведениям Единого государственного реестра недвижимости (P _{кад}), м ²	1211
5.	Оценка расхождения P и P _{кад} (P - P _{кад}), м ²	62 кв.м

6.	Предельные минимальный и максимальный размеры земельного участка ($P_{\text{мин}}$ и $P_{\text{макс}}$), M^2	–
7.	Кадастровый номер или иной государственный учетный номер (инвентарный) объекта недвижимости, расположенного на земельном участке	–
8.	Вид (виды) разрешенного использования	–
8.1	Дополнительные сведения об использовании земельного участка	–
9.	Сведения о земельных участках (землях общего пользования, территории общего пользования), посредством которых обеспечивается доступ	–
10.	Иные сведения	–
4. Пояснения к сведениям об уточняемом земельном участке с кадастровым номером: <u>48:05:0800201:2</u>		
1.	–	

Сведения об уточняемых земельных участках, необходимые для исправления реестровых ошибок в сведениях о местоположении их границ

1. Сведения о характерных точках границ уточняемого земельного участка с кадастровым номером 48:05:0800201:3

Система координат МСК-48, зона 1

Зона № 1

Обозначение характерных точек границ	Координаты, м				Метод определения координат	Формулы, примененные для расчета средней квадратической погрешности определения координат характерных точек границ (Mt), с подставленными в такие формулы значениями и итоговые (вычисленные) значения Mt, м	Описание закрепления точки
	содержатся в Едином государственном реестре недвижимости		определены в ходе выполнения комплексных кадастровых работ				
	X	Y	X	Y			
1	2	3	4	5	6	7	8
328	108.00	100.35	—	—	—	—	—
329	105.73	95.98	—	—	—	—	—
330	103.86	80.58	—	—	—	—	—
331	120.20	79.40	—	—	—	—	—
332	120.30	80.80	—	—	—	—	—
333	132.60	81.00	—	—	—	—	—
334	131.03	96.76	—	—	—	—	—
335	159.11	103.50	—	—	—	—	—
336	162.72	87.92	—	—	—	—	—
337	224.69	94.26	—	—	—	—	—
338	227.22	85.86	—	—	—	—	—
339	269.62	90.21	—	—	—	—	—
340	265.46	104.92	—	—	—	—	—
341	223.60	100.00	—	—	—	—	—

342	178.00	109.13	–	–	–	–	–
343	178.00	139.28	–	–	–	–	–
344	146.42	133.07	–	–	–	–	–
345	126.55	121.24	–	–	–	–	–
328	108.00	100.35	–	–	–	–	–

2. Сведения о частях границ уточняемого земельного участка с кадастровым номером 48:05:0800201:3

Обозначение части границ		Горизонтальное проложение (S), м	Описание прохождения части границ	Сведения о согласовании местоположения границ (согласовано/спорное)
от т.	до т.			
1	2	3	4	5
–	–	–	–	–

3. Сведения о характеристиках уточняемого земельного участка с кадастровым номером 48:05:0800201:3

№ п/п	Наименование характеристики	Значение характеристики
1	2	3
1.	Адрес земельного участка	–
1.1	Сведения о местоположении земельного участка (при отсутствии адреса) в структурированном в соответствии с федеральной информационной адресной системой виде	Липецкая обл, Добровский р-н, Панинский сельсовет с/п, Богородицкое с, Гагарина ул, 61 уч
1.2	Дополнительные сведения о местоположении земельного участка	–
2.	Площадь земельного участка \pm величина предельной погрешности определения (вычисления) площади ($P \pm \Delta P$), м ²	–
3.	Формула, примененная для вычисления предельной погрешности определения площади земельного участка с подставленными значениями (ΔP), м ²	–
4.	Площадь земельного участка согласно сведениям Единого государственного реестра недвижимости ($P_{\text{кад}}$), м ²	3800
5.	Оценка расхождения P и $P_{\text{кад}}$ ($P - P_{\text{кад}}$), м ²	–

6.	Предельные минимальный и максимальный размеры земельного участка ($P_{\text{мин}}$ и $P_{\text{макс}}$), M^2	–
7.	Кадастровый номер или иной государственный учетный номер (инвентарный) объекта недвижимости, расположенного на земельном участке	–
8.	Вид (виды) разрешенного использования	–
8.1	Дополнительные сведения об использовании земельного участка	–
9.	Сведения о земельных участках (землях общего пользования, территории общего пользования), посредством которых обеспечивается доступ	–
10.	Иные сведения	–
4. Пояснения к сведениям об уточняемом земельном участке с кадастровым номером: <u>48:05:0800201:3</u>		
1.	–	

Сведения об уточняемых земельных участках, необходимые для исправления реестровых ошибок в сведениях о местоположении их границ

1. Сведения о характерных точках границ уточняемого земельного участка с кадастровым номером 48:05:0800201:9

Система координат МСК-48 зона 1

Зона №

Обозначение характерных точек границ	Координаты, м				Метод определения координат	Формулы, примененные для расчета средней квадратической погрешности определения координат характерных точек границ (Mt), с подставленными в такие формулы значениями и итоговые (вычисленные) значения Mt, м	Описание закрепления точки
	содержатся в Едином государственном реестре недвижимости		определены в ходе выполнения комплексных кадастровых работ				
	X	Y	X	Y			
1	2	3	4	5	6	7	8
1	–	–	44335 3.17	13365 05.06	Метод спутниковых геодезических измерений (определений)	–	–
136	–	–	44324 2.15	13364 93.12	Метод спутниковых геодезических измерений (определений)	–	–
137	–	–	44324 0.04	13365 11.03	Метод спутниковых геодезических измерений (определений)	–	–
353	–	–	44325 1.05	13365 12.23	Метод спутниковых геодезических измерений (определений)	–	–
1	–	–	44334 7.85	13365 25.38	Метод спутниковых геодезических измерений (определений)	–	–

					измерений (определений)		
1	–	–	44335 3.17	13365 05.06	Метод спутниковых геодезических измерений (определений)	–	–

2. Сведения о частях границ уточняемого земельного участка с кадастровым номером 48:05:0800201:9

Обозначение части границ		Горизонтальное проложение (S), м	Описание прохождения части границ	Сведения о согласовании местоположения границ (согласовано/спорное)
от т.	до т.			
1	2	3	4	5
1	136	111.66	–	–
136	137	18.03	–	–
137	353	11.08	–	–
353	1	97.69	–	–
1	1	21.00	–	–

3. Сведения о характеристиках уточняемого земельного участка с кадастровым номером 48:05:0800201:9

№ п/п	Наименование характеристики	Значение характеристики
1	2	3
1.	Адрес земельного участка	–
1.1	Сведения о местоположении земельного участка (при отсутствии адреса) в структурированном в соответствии с федеральной информационной адресной системой виде	Липецкая обл., Добровский р-н, Богородицкое с, Гагарина ул
1.2	Дополнительные сведения о местоположении земельного участка	–
2.	Площадь земельного участка ± величина предельной погрешности определения (вычисления) площади ($P \pm \Delta P$), м ²	–
3.	Формула, примененная для вычисления предельной погрешности определения площади земельного участка с подставленными значениями (ΔP), м ²	–

4.	Площадь земельного участка согласно сведениям Единого государственного реестра недвижимости ($P_{\text{кад}}$), м^2	1853
5.	Оценка расхождения P и $P_{\text{кад}}$ ($P - P_{\text{кад}}$), м^2	–
6.	Предельные минимальный и максимальный размеры земельного участка ($P_{\text{мин}}$ и $P_{\text{макс}}$), м^2	–
7.	Кадастровый номер или иной государственный учетный номер (инвентарный) объекта недвижимости, расположенного на земельном участке	–
8.	Вид (виды) разрешенного использования	–
8.1	Дополнительные сведения об использовании земельного участка	–
9.	Сведения о земельных участках (землях общего пользования, территории общего пользования), посредством которых обеспечивается доступ	–
10.	Иные сведения	–
4. Пояснения к сведениям об уточняемом земельном участке с кадастровым номером: <u>48:05:0800201:9</u>		
1.	–	

Сведения об уточняемых земельных участках, необходимые для исправления реестровых ошибок в сведениях о местоположении их границ

1. Сведения о характерных точках границ уточняемого земельного участка с кадастровым номером 48:05:0800201:5

Система координат МСК-48, зона 1

Зона № 1

Обозначение характерных точек границ	Координаты, м				Метод определения координат	Формулы, примененные для расчета средней квадратической погрешности определения координат характерных точек границ (Mt), с подставленными в такие формулы значениями и итоговые (вычисленные) значения Mt, м	Описание закрепления точки
	содержатся в Едином государственном реестре недвижимости		определены в ходе выполнения комплексных кадастровых работ				
	X	Y	X	Y			
1	2	3	4	5	6	7	8
н 1	44340 8.28	13362 19.00	—	—	—	—	—
н 2	44340 8.21	13362 34.88	—	—	—	—	—
1	44340 3.22	13362 36.41	—	—	—	—	—
2	44335 1.51	13362 42.08	—	—	—	—	—
3	44326 0.00	13362 52.73	—	—	—	—	—
4	44323 1.18	13362 56.51	—	—	—	—	—
5	44322 2.41	13362 56.63	—	—	—	—	—
6	44322 2.80	13362 43.38	—	—	—	—	—
7	44322 7.67	13362 43.43	—	—	—	—	—
н 3	44323	13362	—	—	—	—	—

	4.29	42.96					
н 4	44323 4.31	13362 42.39	–	–	–	–	–
н 5	44324 0.32	13362 41.92	–	–	–	–	–
8	44324 0.32	13362 40.37	–	–	–	–	–
9	44324 4.77	13362 40.37	–	–	–	–	–
10	44324 4.82	13362 39.03	–	–	–	–	–
11	44326 3.50	13362 36.62	–	–	–	–	–
12	44334 8.32	13362 24.33	–	–	–	–	–
н 6	44340 1.32	13362 18.04	–	–	–	–	–
н 1	44340 8.28	13362 19.00	–	–	–	–	–

2. Сведения о частях границ уточняемого земельного участка с кадастровым номером 48:05:0800201:5

Обозначение части границ		Горизонтальное проложение (S), м	Описание прохождения части границ	Сведения о согласовании местоположения границ (согласовано/спорное)
от т.	до т.			
1	2	3	4	5
–	–	–	–	–

3. Сведения о характеристиках уточняемого земельного участка с кадастровым номером 48:05:0800201:5

№ п/п	Наименование характеристики	Значение характеристики
1	2	3
1.	Адрес земельного участка	–
1.1	Сведения о местоположении земельного участка (при отсутствии адреса) в структурированном в соответствии с федеральной информационной	Липецкая обл, Добровский р-н, Панинский сельсовет с/п, Богородицкое с, Гагарина ул, 7 д

	адресной системой виде	
1.2	Дополнительные сведения о местоположении земельного участка	—
2.	Площадь земельного участка \pm величина предельной погрешности определения (вычисления) площади ($P \pm \Delta P$), м ²	—
3.	Формула, примененная для вычисления предельной погрешности определения площади земельного участка с подставленными значениями (ΔP), м ²	—
4.	Площадь земельного участка согласно сведениям Единого государственного реестра недвижимости ($P_{\text{кад}}$), м ²	3122
5.	Оценка расхождения P и $P_{\text{кад}}$ ($P - P_{\text{кад}}$), м ²	—
6.	Предельные минимальный и максимальный размеры земельного участка ($P_{\text{мин}}$ и $P_{\text{макс}}$), м ²	—
7.	Кадастровый номер или иной государственный учетный номер (инвентарный) объекта недвижимости, расположенного на земельном участке	—
8.	Вид (виды) разрешенного использования	—
8.1	Дополнительные сведения об использовании земельного участка	—
9.	Сведения о земельных участках (землях общего пользования, территории общего пользования), посредством которых обеспечивается доступ	—
10.	Иные сведения	—
4. Пояснения к сведениям об уточняемом земельном участке с кадастровым номером: <u>48:05:0800201:5</u>		
1.	—	

Сведения об уточняемых земельных участках, необходимые для исправления реестровых ошибок в сведениях о местоположении их границ

1. Сведения о характерных точках границ уточняемого земельного участка с кадастровым номером 48:05:0800201:14

Система координат МСК-48, зона 1

Зона № 1

Обозначение характерных точек границ	Координаты, м				Метод определения координат	Формулы, примененные для расчета средней квадратической погрешности определения координат характерных точек границ (Mt), с подставленными в такие формулы значениями и итоговые (вычисленные) значения Mt, м	Описание закрепления точки
	содержатся в Едином государственном реестре недвижимости		определены в ходе выполнения комплексных кадастровых работ				
	X	Y	X	Y			
1	2	3	4	5	6	7	8
117	44323 5.17	13362 93.28	—	—	—	—	—
118	44324 5.86	13362 91.53	—	—	—	—	—
119	44324 5.86	13362 90.73	—	—	—	—	—
120	44325 8.30	13362 89.93	—	—	—	—	—
121	44328 9.55	13362 85.95	—	—	—	—	—
122	44339 1.41	13362 73.83	—	—	—	—	—
138	44339 0.93	13362 52.30	—	—	—	—	—
148	44333 9.26	13362 58.20	—	—	—	—	—
147	44328 8.30	13362 66.81	—	—	—	—	—
146	44324	13362	—	—	—	—	—

	8.06	71.59					
145	44324 7.90	13362 72.87	–	–	–	–	–
144	44324 3.27	13362 72.55	–	–	–	–	–
143	44323 5.46	13362 75.26	–	–	–	–	–
142	44323 5.14	13362 80.21	–	–	–	–	–
141	44322 7.49	13362 79.57	–	–	–	–	–
140	44322 1.64	13362 79.25	–	–	–	–	–
139	44322 0.31	13362 92.65	–	–	–	–	–
117	44323 5.17	13362 93.28	–	–	–	–	–

2. Сведения о частях границ уточняемого земельного участка с кадастровым номером 48:05:0800201:14

Обозначение части границ		Горизонтальное проложение (S), м	Описание прохождения части границ	Сведения о согласовании местоположения границ (согласовано/спорное)
от т.	до т.			
1	2	3	4	5
–	–	–	–	–

3. Сведения о характеристиках уточняемого земельного участка с кадастровым номером 48:05:0800201:14

№ п/п	Наименование характеристики	Значение характеристики
1	2	3
1.	Адрес земельного участка	–
1.1	Сведения о местоположении земельного участка (при отсутствии адреса) в структурированном в соответствии с федеральной информационной адресной системой виде	Липецкая обл, Добровский р-н, Панинский сельсовет сельское поселение, Богородицкое с, Гагарина ул, 11
1.2	Дополнительные сведения о местоположении	–

	земельного участка	
2.	Площадь земельного участка \pm величина предельной погрешности определения (вычисления) площади ($P \pm \Delta P$), м ²	—
3.	Формула, примененная для вычисления предельной погрешности определения площади земельного участка с подставленными значениями (ΔP), м ²	—
4.	Площадь земельного участка согласно сведениям Единого государственного реестра недвижимости ($P_{\text{кад}}$), м ²	3383
5.	Оценка расхождения P и $P_{\text{кад}}$ ($P - P_{\text{кад}}$), м ²	—
6.	Предельные минимальный и максимальный размеры земельного участка ($P_{\text{мин}}$ и $P_{\text{макс}}$), м ²	—
7.	Кадастровый номер или иной государственный учетный номер (инвентарный) объекта недвижимости, расположенного на земельном участке	—
8.	Вид (виды) разрешенного использования	—
8.1	Дополнительные сведения об использовании земельного участка	—
9.	Сведения о земельных участках (землях общего пользования, территории общего пользования), посредством которых обеспечивается доступ	—
10.	Иные сведения	—
4. Пояснения к сведениям об уточняемом земельном участке с кадастровым номером: <u>48:05:0800201:14</u>		
1.	—	

Сведения об уточняемых земельных участках, необходимые для исправления реестровых ошибок в сведениях о местоположении их границ

1. Сведения о характерных точках границ уточняемого земельного участка с кадастровым номером 48:05:0800201:15

Система координат МСК-48, зона 1

Зона № 1

Обозначение характерных точек границ	Координаты, м				Метод определения координат	Формулы, примененные для расчета средней квадратической погрешности определения координат характерных точек границ (Mt), с подставленными в такие формулы значениями и итоговые (вычисленные) значения Mt, м	Описание закрепления точки
	содержатся в Едином государственном реестре недвижимости		определены в ходе выполнения комплексных кадастровых работ				
	X	Y	X	Y			
1	2	3	4	5	6	7	8
114	44322 3.06	13363 13.06	—	—	—	—	—
115	44322 3.34	13362 97.82	—	—	—	—	—
116	44323 5.17	13362 98.97	—	—	—	—	—
117	44323 5.17	13362 93.28	—	—	—	—	—
118	44324 5.86	13362 91.53	—	—	—	—	—
119	44324 5.86	13362 90.73	—	—	—	—	—
120	44325 8.30	13362 89.93	—	—	—	—	—
121	44328 9.55	13362 85.95	—	—	—	—	—
122	44339 1.41	13362 73.83	—	—	—	—	—
123	44339	13362	—	—	—	—	—

	1.38	99.52					
124	44331 0.94	13363 06.20	–	–	–	–	–
125	44326 8.98	13363 13.22	–	–	–	–	–
126	44324 9.21	13363 13.69	–	–	–	–	–
127	44324 1.39	13363 13.06	–	–	–	–	–
114	44322 3.06	13363 13.06	–	–	–	–	–

2. Сведения о частях границ уточняемого земельного участка с кадастровым номером 48:05:0800201:15

Обозначение части границ		Горизонтальное проложение (S), м	Описание прохождения части границ	Сведения о согласовании местоположения границ (согласовано/спорное)
от т.	до т.			
1	2	3	4	5
–	–	–	–	–

3. Сведения о характеристиках уточняемого земельного участка с кадастровым номером 48:05:0800201:15

№ п/п	Наименование характеристики	Значение характеристики
1	2	3
1.	Адрес земельного участка	–
1.1	Сведения о местоположении земельного участка (при отсутствии адреса) в структурированном в соответствии с федеральной информационной адресной системой виде	Липецкая обл, Добровский р-н, Панинский сельсовет сельское поселение, Богородицкое с, Гагарина ул, 13
1.2	Дополнительные сведения о местоположении земельного участка	–
2.	Площадь земельного участка ± величина предельной погрешности определения (вычисления) площади ($P \pm \Delta P$), м ²	–
3.	Формула, примененная для вычисления предельной погрешности определения площади земельного участка с подставленными значениями (ΔP), м ²	–

4.	Площадь земельного участка согласно сведениям Единого государственного реестра недвижимости ($P_{\text{кад}}$), м^2	3891
5.	Оценка расхождения P и $P_{\text{кад}}$ ($P - P_{\text{кад}}$), м^2	–
6.	Предельные минимальный и максимальный размеры земельного участка ($P_{\text{мин}}$ и $P_{\text{макс}}$), м^2	–
7.	Кадастровый номер или иной государственный учетный номер (инвентарный) объекта недвижимости, расположенного на земельном участке	–
8.	Вид (виды) разрешенного использования	–
8.1	Дополнительные сведения об использовании земельного участка	–
9.	Сведения о земельных участках (землях общего пользования, территории общего пользования), посредством которых обеспечивается доступ	–
10.	Иные сведения	–
4. Пояснения к сведениям об уточняемом земельном участке с кадастровым номером: <u>48:05:0800201:15</u>		
1.	–	

Сведения об уточняемых земельных участках, необходимые для исправления реестровых ошибок в сведениях о местоположении их границ

1. Сведения о характерных точках границ уточняемого земельного участка с кадастровым номером 48:05:0800201:16

Система координат МСК-48, зона 1

Зона № 1

Обозначение характерных точек границ	Координаты, м				Метод определения координат	Формулы, примененные для расчета средней квадратической погрешности определения координат характерных точек границ (Mt), с подставленными в такие формулы значениями и итоговые (вычисленные) значения Mt, м	Описание закрепления точки
	содержатся в Едином государственном реестре недвижимости		определены в ходе выполнения комплексных кадастровых работ				
	X	Y	X	Y			
1	2	3	4	5	6	7	8
1	44339 1.38	13362 99.52	—	—	—	—	—
2	44339 2.09	13363 27.51	—	—	—	—	—
3	44337 0.86	13363 28.40	—	—	—	—	—
4	44333 0.49	13363 31.91	—	—	—	—	—
н 1	44330 4.91	13363 34.13	—	—	—	—	—
н 2	44326 5.97	13363 37.05	—	—	—	—	—
н 3	44325 2.26	13363 37.35	—	—	—	—	—
н 4	44323 7.50	13363 38.11	—	—	—	—	—
н 5	44323 4.11	13363 38.66	—	—	—	—	—
н 6	44322	13363	—	—	—	—	—

	1.47	37.81					
5	44322 3.06	13363 13.06	–	–	–	–	–
6	44324 1.39	13363 13.06	–	–	–	–	–
7	44324 9.21	13363 13.69	–	–	–	–	–
8	44326 8.98	13363 13.22	–	–	–	–	–
9	44331 0.94	13363 06.20	–	–	–	–	–
1	44339 1.38	13362 99.52	–	–	–	–	–

2. Сведения о частях границ уточняемого земельного участка с кадастровым номером 48:05:0800201:16

Обозначение части границ		Горизонтальное проложение (S), м	Описание прохождения части границ	Сведения о согласовании местоположения границ (согласовано/спорное)
от т.	до т.			
1	2	3	4	5
–	–	–	–	–

3. Сведения о характеристиках уточняемого земельного участка с кадастровым номером 48:05:0800201:16

№ п/п	Наименование характеристики	Значение характеристики
1	2	3
1.	Адрес земельного участка	–
1.1	Сведения о местоположении земельного участка (при отсутствии адреса) в структурированном в соответствии с федеральной информационной адресной системой виде	Липецкая обл, Добровский р-н, Панинский сельсовет с/п, Богородицкое с, Гагарина ул, 15 д
1.2	Дополнительные сведения о местоположении земельного участка	–
2.	Площадь земельного участка ± величина предельной погрешности определения (вычисления) площади ($P \pm \Delta P$), м ²	–

3.	Формула, примененная для вычисления предельной погрешности определения площади земельного участка с подставленными значениями (ΔP), м ²	–
4.	Площадь земельного участка согласно сведениям Единого государственного реестра недвижимости ($P_{\text{кад}}$), м ²	4424
5.	Оценка расхождения P и $P_{\text{кад}}$ ($P - P_{\text{кад}}$), м ²	–
6.	Предельные минимальный и максимальный размеры земельного участка ($P_{\text{мин}}$ и $P_{\text{макс}}$), м ²	–
7.	Кадастровый номер или иной государственный учетный номер (инвентарный) объекта недвижимости, расположенного на земельном участке	–
8.	Вид (виды) разрешенного использования	–
8.1	Дополнительные сведения об использовании земельного участка	–
9.	Сведения о земельных участках (землях общего пользования, территории общего пользования), посредством которых обеспечивается доступ	–
10.	Иные сведения	–
4. Пояснения к сведениям об уточняемом земельном участке с кадастровым номером: <u>48:05:0800201:16</u>		
1.	–	

Сведения об уточняемых земельных участках, необходимые для исправления реестровых ошибок в сведениях о местоположении их границ

1. Сведения о характерных точках границ уточняемого земельного участка с кадастровым номером 48:05:0800201:22

Система координат МСК-48, зона 1

Зона № 1

Обозначение характерных точек границ	Координаты, м				Метод определения координат	Формулы, примененные для расчета средней квадратической погрешности определения координат характерных точек границ (Mt), с подставленными в такие формулы значениями и итоговые (вычисленные) значения Mt, м	Описание закрепления точки
	содержатся в Едином государственном реестре недвижимости		определены в ходе выполнения комплексных кадастровых работ				
	X	Y	X	Y			
1	2	3	4	5	6	7	8
132	44316 8.46	13365 03.03	—	—	—	—	—
133	44318 0.12	13364 67.79	—	—	—	—	—
134	44323 8.73	13364 76.96	—	—	—	—	—
135	44323 6.69	13364 92.03	—	—	—	—	—
136	44324 2.15	13364 93.12	—	—	—	—	—
137	44324 0.04	13365 11.03	—	—	—	—	—
132	44316 8.46	13365 03.03	—	—	—	—	—

2. Сведения о частях границ уточняемого земельного участка с кадастровым номером 48:05:0800201:22

Обозначение части границ		Горизонтальное проложение (S), м	Описание прохождения части границ	Сведения о согласовании местоположения границ (согласовано/спорное)
от т.	до т.			

1	2	3	4	5
–	–	–	–	–

3. Сведения о характеристиках уточняемого земельного участка с кадастровым номером 48:05:0800201:22

№ п/п	Наименование характеристики	Значение характеристики
1	2	3
1.	Адрес земельного участка	–
1.1	Сведения о местоположении земельного участка (при отсутствии адреса) в структурированном в соответствии с федеральной информационной адресной системой виде	Липецкая обл, Добровский р-н, Панинский сельсовет сельское поселение, Богородицкое с, Гагарина ул, 29
1.2	Дополнительные сведения о местоположении земельного участка	–
2.	Площадь земельного участка \pm величина предельной погрешности определения (вычисления) площади ($P \pm \Delta P$), м ²	–
3.	Формула, примененная для вычисления предельной погрешности определения площади земельного участка с подставленными значениями (ΔP), м ²	–
4.	Площадь земельного участка согласно сведениям Единого государственного реестра недвижимости ($P_{\text{кад}}$), м ²	2306
5.	Оценка расхождения P и $P_{\text{кад}}$ ($P - P_{\text{кад}}$), м ²	–
6.	Предельные минимальный и максимальный размеры земельного участка ($P_{\text{мин}}$ и $P_{\text{макс}}$), м ²	–
7.	Кадастровый номер или иной государственный учетный номер (инвентарный) объекта недвижимости, расположенного на земельном участке	–
8.	Вид (виды) разрешенного использования	–
8.1	Дополнительные сведения об использовании земельного участка	–
9.	Сведения о земельных участках (землях общего пользования, территории общего пользования), посредством которых обеспечивается доступ	–

10.	Иные сведения	–
4. Пояснения к сведениям об уточняемом земельном участке с кадастровым номером: <u>48:05:0800201:22</u>		
1.	–	

Сведения об уточняемых земельных участках, необходимые для исправления реестровых ошибок в сведениях о местоположении их границ

1. Сведения о характерных точках границ уточняемого земельного участка с кадастровым номером 48:05:0800201:23

Система координат МСК-48, зона 1

Зона № 1

Обозначение характерных точек границ	Координаты, м				Метод определения координат	Формулы, примененные для расчета средней квадратической погрешности определения координат характерных точек границ (Mt), с подставленными в такие формулы значениями и итоговые (вычисленные) значения Mt, м	Описание закрепления точки
	содержатся в Едином государственном реестре недвижимости		определены в ходе выполнения комплексных кадастровых работ				
	X	Y	X	Y			
1	2	3	4	5	6	7	8
353	44325 1.05	13365 12.23	—	—	—	—	—
354	44324 9.31	13365 29.16	—	—	—	—	—
355	44324 8.62	13365 35.41	—	—	—	—	—
356	44320 6.81	13365 31.19	—	—	—	—	—
357	44319 0.63	13365 28.30	—	—	—	—	—
358	44316 3.96	13365 24.88	—	—	—	—	—
359	44316 3.04	13365 24.58	—	—	—	—	—
360	44316 8.46	13365 03.03	—	—	—	—	—
361	44321 1.81	13365 07.87	—	—	—	—	—
362	44324	13365	—	—	—	—	—

	0.04	11.03					
353	44325 1.05	13365 12.23	–	–	–	–	–

2. Сведения о частях границ уточняемого земельного участка с кадастровым номером 48:05:0800201:23

Обозначение части границ		Горизонтальное проложение (S), м	Описание прохождения части границ	Сведения о согласовании местоположения границ (согласовано/спорное)
от т.	до т.			
1	2	3	4	5
–	–	–	–	–

3. Сведения о характеристиках уточняемого земельного участка с кадастровым номером 48:05:0800201:23

№ п/п	Наименование характеристики	Значение характеристики
1	2	3
1.	Адрес земельного участка	–
1.1	Сведения о местоположении земельного участка (при отсутствии адреса) в структурированном в соответствии с федеральной информационной адресной системой виде	Липецкая обл, Добровский р-н, Панинский сельсовет с/п, Богородицкое с, Гагарина ул, 31
1.2	Дополнительные сведения о местоположении земельного участка	–
2.	Площадь земельного участка \pm величина предельной погрешности определения (вычисления) площади ($P \pm \Delta P$), м ²	–
3.	Формула, примененная для вычисления предельной погрешности определения площади земельного участка с подставленными значениями (ΔP), м ²	–
4.	Площадь земельного участка согласно сведениям Единого государственного реестра недвижимости ($P_{\text{кад}}$), м ²	1958
5.	Оценка расхождения P и $P_{\text{кад}}$ ($P - P_{\text{кад}}$), м ²	–
6.	Предельные минимальный и максимальный размеры земельного участка ($P_{\text{мин}}$ и $P_{\text{макс}}$), м ²	–

7.	Кадастровый номер или иной государственный учетный номер (инвентарный) объекта недвижимости, расположенного на земельном участке	–
8.	Вид (виды) разрешенного использования	–
8.1	Дополнительные сведения об использовании земельного участка	–
9.	Сведения о земельных участках (землях общего пользования, территории общего пользования), посредством которых обеспечивается доступ	–
10.	Иные сведения	–
4. Пояснения к сведениям об уточняемом земельном участке с кадастровым номером: <u>48:05:0800201:23</u>		
1.	–	

Сведения об уточняемых земельных участках, необходимые для исправления реестровых ошибок в сведениях о местоположении их границ

1. Сведения о характерных точках границ уточняемого земельного участка с кадастровым номером 48:05:0800201:28

Система координат МСК-48, зона 1

Зона № 1

Обозначение характерных точек границ	Координаты, м				Метод определения координат	Формулы, примененные для расчета средней квадратической погрешности определения координат характерных точек границ (Mt), с подставленными в такие формулы значениями и итоговые (вычисленные) значения Mt, м	Описание закрепления точки
	содержатся в Едином государственном реестре недвижимости		определены в ходе выполнения комплексных кадастровых работ				
	X	Y	X	Y			
1	2	3	4	5	6	7	8
363	44331 8.96	13366 67.54	—	—	—	—	—
364	44331 4.04	13366 90.34	—	—	—	—	—
365	44323 8.22	13366 81.22	—	—	—	—	—
366	44317 7.87	13366 73.22	—	—	—	—	—
367	44315 7.23	13366 70.21	—	—	—	—	—
368	44313 2.20	13366 66.15	—	—	—	—	—
369	44313 7.40	13366 39.05	—	—	—	—	—
370	44318 1.71	13366 46.34	—	—	—	—	—
371	44324 2.46	13366 55.78	—	—	—	—	—
363	44331	13366	—	—	—	—	—

	8.96	67.54				
2. Сведения о частях границ уточняемого земельного участка с кадастровым номером 48:05:0800201:28						
Обозначение части границ		Горизонтальное проложение (S), м	Описание прохождения части границ	Сведения о согласовании местоположения границ (согласовано/спорное)		
от т.	до т.					
1	2	3	4	5		
–	–	–	–	–		
3. Сведения о характеристиках уточняемого земельного участка с кадастровым номером 48:05:0800201:28						
№ п/п	Наименование характеристики		Значение характеристики			
1	2		3			
1.	Адрес земельного участка		–			
1.1	Сведения о местоположении земельного участка (при отсутствии адреса) в структурированном в соответствии с федеральной информационной адресной системой виде		Липецкая обл, Добровский р-н, Панинский сельсовет с/п, Богородицкое с, Гагарина ул, 43			
1.2	Дополнительные сведения о местоположении земельного участка		–			
2.	Площадь земельного участка ± величина предельной погрешности определения (вычисления) площади ($P \pm \Delta P$), м ²		–			
3.	Формула, примененная для вычисления предельной погрешности определения площади земельного участка с подставленными значениями (ΔP), м ²		–			
4.	Площадь земельного участка согласно сведениям Единого государственного реестра недвижимости ($P_{\text{кад}}$), м ²		4755			
5.	Оценка расхождения P и $P_{\text{кад}}$ ($P - P_{\text{кад}}$), м ²		–			
6.	Предельные минимальный и максимальный размеры земельного участка ($P_{\text{мин}}$ и $P_{\text{макс}}$), м ²		–			
7.	Кадастровый номер или иной государственный учетный номер (инвентарный) объекта недвижимости, расположенного на земельном участке		–			

8.	Вид (виды) разрешенного использования	–
8.1	Дополнительные сведения об использовании земельного участка	–
9.	Сведения о земельных участках (землях общего пользования, территории общего пользования), посредством которых обеспечивается доступ	–
10.	Иные сведения	–
4. Пояснения к сведениям об уточняемом земельном участке с кадастровым номером: <u>48:05:0800201:28</u>		
1.	–	

Сведения об уточняемых земельных участках, необходимые для исправления реестровых ошибок в сведениях о местоположении их границ

1. Сведения о характерных точках границ уточняемого земельного участка с кадастровым номером 48:05:0800201:29

Система координат МСК-48, зона 1

Зона № 1

Обозначение характерных точек границ	Координаты, м				Метод определения координат	Формулы, примененные для расчета средней квадратической погрешности определения координат характерных точек границ (Mt), с подставленными в такие формулы значениями и итоговые (вычисленные) значения Mt, м	Описание закрепления точки
	содержатся в Едином государственном реестре недвижимости		определены в ходе выполнения комплексных кадастровых работ				
	X	Y	X	Y			
1	2	3	4	5	6	7	8
372	44331 0.15	13367 00.19	—	—	—	—	—
373	44330 6.02	13367 24.44	—	—	—	—	—
374	44323 4.14	13367 17.05	—	—	—	—	—
375	44319 5.58	13367 12.45	—	—	—	—	—
376	44317 0.27	13367 09.89	—	—	—	—	—
377	44312 4.84	13367 04.06	—	—	—	—	—
378	44313 1.69	13366 66.07	—	—	—	—	—
379	44313 2.20	13366 66.15	—	—	—	—	—
380	44315 7.23	13366 70.21	—	—	—	—	—
381	44317	13366	—	—	—	—	—

	7.87	73.22					
382	44317 6.85	13366 81.61	–	–	–	–	–
372	44331 0.15	13367 00.19	–	–	–	–	–

2. Сведения о частях границ уточняемого земельного участка с кадастровым номером 48:05:0800201:29

Обозначение части границ		Горизонтальное проложение (S), м	Описание прохождения части границ	Сведения о согласовании местоположения границ (согласовано/спорное)
от т.	до т.			
1	2	3	4	5
–	–	–	–	–

3. Сведения о характеристиках уточняемого земельного участка с кадастровым номером 48:05:0800201:29

№ п/п	Наименование характеристики	Значение характеристики
1	2	3
1.	Адрес земельного участка	–
1.1	Сведения о местоположении земельного участка (при отсутствии адреса) в структурированном в соответствии с федеральной информационной адресной системой виде	Липецкая обл, Добровский р-н, Панинский сельсовет с/п, Богородицкое с, Гагарина ул, 45
1.2	Дополнительные сведения о местоположении земельного участка	–
2.	Площадь земельного участка \pm величина предельной погрешности определения (вычисления) площади ($P \pm \Delta P$), м ²	–
3.	Формула, примененная для вычисления предельной погрешности определения площади земельного участка с подставленными значениями (ΔP), м ²	–
4.	Площадь земельного участка согласно сведениям Единого государственного реестра недвижимости ($P_{\text{кад}}$), м ²	5400
5.	Оценка расхождения P и $P_{\text{кад}}$ ($P - P_{\text{кад}}$), м ²	–
6.	Предельные минимальный и максимальный размеры земельного участка ($P_{\text{мин}}$ и $P_{\text{макс}}$), м ²	–

7.	Кадастровый номер или иной государственный учетный номер (инвентарный) объекта недвижимости, расположенного на земельном участке	–
8.	Вид (виды) разрешенного использования	–
8.1	Дополнительные сведения об использовании земельного участка	–
9.	Сведения о земельных участках (землях общего пользования, территории общего пользования), посредством которых обеспечивается доступ	–
10.	Иные сведения	–
4. Пояснения к сведениям об уточняемом земельном участке с кадастровым номером: <u>48:05:0800201:29</u>		
1.	–	

Сведения об уточняемых земельных участках, необходимые для исправления реестровых ошибок в сведениях о местоположении их границ

1. Сведения о характерных точках границ уточняемого земельного участка с кадастровым номером 48:05:0800201:30

Система координат МСК-48, зона 1

Зона № 1

Обозначение характерных точек границ	Координаты, м				Метод определения координат	Формулы, примененные для расчета средней квадратической погрешности определения координат характерных точек границ (Mt), с подставленными в такие формулы значениями и итоговые (вычисленные) значения Mt, м	Описание закрепления точки
	содержатся в Едином государственном реестре недвижимости		определены в ходе выполнения комплексных кадастровых работ				
	X	Y	X	Y			
1	2	3	4	5	6	7	8
383	44330 6.02	13367 24.44	—	—	—	—	—
384	44329 9.46	13367 57.29	—	—	—	—	—
385	44319 3.71	13367 45.21	—	—	—	—	—
386	44316 7.93	13367 42.23	—	—	—	—	—
387	44314 3.47	13367 40.02	—	—	—	—	—
388	44312 3.94	13367 37.08	—	—	—	—	—
389	44312 0.21	13367 36.63	—	—	—	—	—
390	44312 1.52	13367 26.16	—	—	—	—	—
391	44312 4.84	13367 04.06	—	—	—	—	—
392	44317	13367	—	—	—	—	—

	0.27	09.89					
393	44319 5.58	13367 12.45	–	–	–	–	–
394	44323 4.14	13367 17.05	–	–	–	–	–
383	44330 6.02	13367 24.44	–	–	–	–	–

2. Сведения о частях границ уточняемого земельного участка с кадастровым номером 48:05:0800201:30

Обозначение части границ		Горизонтальное проложение (S), м	Описание прохождения части границ	Сведения о согласовании местоположения границ (согласовано/спорное)
от т.	до т.			
1	2	3	4	5
–	–	–	–	–

3. Сведения о характеристиках уточняемого земельного участка с кадастровым номером 48:05:0800201:30

№ п/п	Наименование характеристики	Значение характеристики
1	2	3
1.	Адрес земельного участка	–
1.1	Сведения о местоположении земельного участка (при отсутствии адреса) в структурированном в соответствии с федеральной информационной адресной системой виде	Липецкая обл, Добровский р-н, Панинский сельсовет с/п, Богородицкое с, Гагарина ул, 47
1.2	Дополнительные сведения о местоположении земельного участка	–
2.	Площадь земельного участка \pm величина предельной погрешности определения (вычисления) площади ($P \pm \Delta P$), м ²	–
3.	Формула, примененная для вычисления предельной погрешности определения площади земельного участка с подставленными значениями (ΔP), м ²	–
4.	Площадь земельного участка согласно сведениям Единого государственного реестра недвижимости ($P_{\text{кад}}$), м ²	5960
5.	Оценка расхождения P и $P_{\text{кад}}$ ($P - P_{\text{кад}}$), м ²	–

6.	Предельные минимальный и максимальный размеры земельного участка ($P_{\text{мин}}$ и $P_{\text{макс}}$), M^2	–
7.	Кадастровый номер или иной государственный учетный номер (инвентарный) объекта недвижимости, расположенного на земельном участке	–
8.	Вид (виды) разрешенного использования	–
8.1	Дополнительные сведения об использовании земельного участка	–
9.	Сведения о земельных участках (землях общего пользования, территории общего пользования), посредством которых обеспечивается доступ	–
10.	Иные сведения	–
4. Пояснения к сведениям об уточняемом земельном участке с кадастровым номером: <u>48:05:0800201:30</u>		
1.	–	

Сведения об уточняемых земельных участках, необходимые для исправления реестровых ошибок в сведениях о местоположении их границ

1. Сведения о характерных точках границ уточняемого земельного участка с кадастровым номером 48:05:0800201:37

Система координат МСК-48, зона 1

Зона № 1

Обозначение характерных точек границ	Координаты, м				Метод определения координат	Формулы, примененные для расчета средней квадратической погрешности определения координат характерных точек границ (Mt), с подставленными в такие формулы значениями и итоговые (вычисленные) значения Mt, м	Описание закрепления точки
	содержатся в Едином государственном реестре недвижимости		определены в ходе выполнения комплексных кадастровых работ				
	X	Y	X	Y			
1	2	3	4	5	6	7	8
151	44340 3.38	13361 72.18	—	—	—	—	—
152	44340 2.11	13361 90.28	—	—	—	—	—
153	44332 0.20	13361 96.92	—	—	—	—	—
154	44327 8.90	13362 00.55	—	—	—	—	—
155	44326 3.70	13362 01.67	—	—	—	—	—
156	44325 6.41	13362 03.54	—	—	—	—	—
157	44324 9.33	13362 04.28	—	—	—	—	—
158	44324 0.11	13362 04.57	—	—	—	—	—
159	44324 0.17	13362 06.16	—	—	—	—	—
160	44323	13362	—	—	—	—	—

	2.26	06.26					
161	44322 5.25	13362 05.95	–	–	–	–	–
162	44322 7.55	13361 89.44	–	–	–	–	–
163	44324 1.15	13361 86.92	–	–	–	–	–
164	44328 3.14	13361 80.17	–	–	–	–	–
165	44332 6.72	13361 77.15	–	–	–	–	–
151	44340 3.38	13361 72.18	–	–	–	–	–

2. Сведения о частях границ уточняемого земельного участка с кадастровым номером 48:05:0800201:37

Обозначение части границ		Горизонтальное проложение (S), м	Описание прохождения части границ	Сведения о согласовании местоположения границ (согласовано/спорное)
от т.	до т.			
1	2	3	4	5
–	–	–	–	–

3. Сведения о характеристиках уточняемого земельного участка с кадастровым номером 48:05:0800201:37

№ п/п	Наименование характеристики	Значение характеристики
1	2	3
1.	Адрес земельного участка	–
1.1	Сведения о местоположении земельного участка (при отсутствии адреса) в структурированном в соответствии с федеральной информационной адресной системой виде	Липецкая обл, Добровский р-н, Панинский сельсовет сельское поселение, Богородицкое с, Гагарина ул, 1
1.2	Дополнительные сведения о местоположении земельного участка	–
2.	Площадь земельного участка ± величина предельной погрешности определения (вычисления) площади ($P \pm \Delta P$), м ²	–

3.	Формула, примененная для вычисления предельной погрешности определения площади земельного участка с подставленными значениями (ΔP), м ²	–
4.	Площадь земельного участка согласно сведениям Единого государственного реестра недвижимости ($P_{\text{кад}}$), м ²	3325
5.	Оценка расхождения P и $P_{\text{кад}}$ ($P - P_{\text{кад}}$), м ²	–
6.	Предельные минимальный и максимальный размеры земельного участка ($P_{\text{мин}}$ и $P_{\text{макс}}$), м ²	–
7.	Кадастровый номер или иной государственный учетный номер (инвентарный) объекта недвижимости, расположенного на земельном участке	–
8.	Вид (виды) разрешенного использования	–
8.1	Дополнительные сведения об использовании земельного участка	–
9.	Сведения о земельных участках (землях общего пользования, территории общего пользования), посредством которых обеспечивается доступ	–
10.	Иные сведения	–
4. Пояснения к сведениям об уточняемом земельном участке с кадастровым номером: <u>48:05:0800201:37</u>		
1.	–	

Сведения об уточняемых земельных участках, необходимые для исправления реестровых ошибок в сведениях о местоположении их границ

1. Сведения о характерных точках границ уточняемого земельного участка с кадастровым номером 48:05:0800201:38

Система координат МСК-48, зона 1

Зона № 1

Обозначение характерных точек границ	Координаты, м				Метод определения координат	Формулы, примененные для расчета средней квадратической погрешности определения координат характерных точек границ (Mt), с подставленными в такие формулы значениями и итоговые (вычисленные) значения Mt, м	Описание закрепления точки
	содержатся в Едином государственном реестре недвижимости		определены в ходе выполнения комплексных кадастровых работ				
	X	Y	X	Y			
1	2	3	4	5	6	7	8
97	44324 1.86	13362 24.87	—	—	—	—	—
98	44324 1.99	13362 21.32	—	—	—	—	—
99	44324 7.17	13362 18.93	—	—	—	—	—
100	44325 9.91	13362 17.61	—	—	—	—	—
101	44334 5.77	13362 09.27	—	—	—	—	—
102	44340 0.70	13362 03.48	—	—	—	—	—
152	44340 2.11	13361 90.28	—	—	—	—	—
153	44332 0.20	13361 96.92	—	—	—	—	—
154	44327 8.90	13362 00.55	—	—	—	—	—
155	44326	13362	—	—	—	—	—

	3.70	01.67					
156	44325 6.41	13362 03.54	–	–	–	–	–
157	44324 9.33	13362 04.28	–	–	–	–	–
158	44324 0.11	13362 04.57	–	–	–	–	–
159	44324 0.17	13362 06.16	–	–	–	–	–
160	44323 2.26	13362 06.26	–	–	–	–	–
161	44322 5.25	13362 05.95	–	–	–	–	–
167	44322 4.09	13362 20.77	–	–	–	–	–
166	44322 3.51	13362 26.20	–	–	–	–	–
97	44324 1.86	13362 24.87	–	–	–	–	–

2. Сведения о частях границ уточняемого земельного участка с кадастровым номером 48:05:0800201:38

Обозначение части границ		Горизонтальное проложение (S), м	Описание прохождения части границ	Сведения о согласовании местоположения границ (согласовано/спорное)
от т.	до т.			
1	2	3	4	5
–	–	–	–	–

3. Сведения о характеристиках уточняемого земельного участка с кадастровым номером 48:05:0800201:38

№ п/п	Наименование характеристики	Значение характеристики
1	2	3
1.	Адрес земельного участка	–
1.1	Сведения о местоположении земельного участка (при отсутствии адреса) в структурированном в соответствии с федеральной информационной	Липецкая обл, Добровский р-н, Панинский сельсовет сельское поселение, Богородицкое с,

	адресной системой виде	Гагарина ул, 3
1.2	Дополнительные сведения о местоположении земельного участка	–
2.	Площадь земельного участка \pm величина предельной погрешности определения (вычисления) площади ($P \pm \Delta P$), м ²	–
3.	Формула, примененная для вычисления предельной погрешности определения площади земельного участка с подставленными значениями (ΔP), м ²	–
4.	Площадь земельного участка согласно сведениям Единого государственного реестра недвижимости ($P_{\text{кад}}$), м ²	2660
5.	Оценка расхождения P и $P_{\text{кад}}$ ($P - P_{\text{кад}}$), м ²	–
6.	Предельные минимальный и максимальный размеры земельного участка ($P_{\text{мин}}$ и $P_{\text{макс}}$), м ²	–
7.	Кадастровый номер или иной государственный учетный номер (инвентарный) объекта недвижимости, расположенного на земельном участке	–
8.	Вид (виды) разрешенного использования	–
8.1	Дополнительные сведения об использовании земельного участка	–
9.	Сведения о земельных участках (землях общего пользования, территории общего пользования), посредством которых обеспечивается доступ	–
10.	Иные сведения	–
4. Пояснения к сведениям об уточняемом земельном участке с кадастровым номером: <u>48:05:0800201:38</u>		
1.	–	

Сведения об уточняемых земельных участках, необходимые для исправления реестровых ошибок в сведениях о местоположении их границ

1. Сведения о характерных точках границ уточняемого земельного участка с кадастровым номером 48:05:0800201:39

Система координат МСК-48, зона 1

Зона № 1

Обозначение характерных точек границ	Координаты, м				Метод определения координат	Формулы, примененные для расчета средней квадратической погрешности определения координат характерных точек границ (Mt), с подставленными в такие формулы значениями и итоговые (вычисленные) значения Mt, м	Описание закрепления точки
	содержатся в Едином государственном реестре недвижимости		определены в ходе выполнения комплексных кадастровых работ				
	X	Y	X	Y			
1	2	3	4	5	6	7	8
395	44336 2.99	13364 30.74	—	—	—	—	—
396	44336 0.62	13364 51.83	—	—	—	—	—
397	44324 0.44	13364 36.40	—	—	—	—	—
398	44323 9.57	13364 44.66	—	—	—	—	—
399	44318 9.05	13364 39.26	—	—	—	—	—
400	44319 7.93	13364 09.61	—	—	—	—	—
401	44324 2.65	13364 16.17	—	—	—	—	—
402	44328 8.07	13364 20.65	—	—	—	—	—
395	44336 2.99	13364 30.74	—	—	—	—	—

2. Сведения о частях границ уточняемого земельного участка с кадастровым номером

48:05:0800201:39					
Обозначение части границ		Горизонтальное проложение (S), м	Описание прохождения части границ	Сведения о согласовании местоположения границ (согласовано/спорное)	
от т.	до т.				
1	2	3	4	5	
–	–	–	–	–	

3. Сведения о характеристиках уточняемого земельного участка с кадастровым номером 48:05:0800201:39

№ п/п	Наименование характеристики	Значение характеристики
1	2	3
1.	Адрес земельного участка	–
1.1	Сведения о местоположении земельного участка (при отсутствии адреса) в структурированном в соответствии с федеральной информационной адресной системой виде	Липецкая обл, Добровский р-н, Панинский сельсовет с/п, Богородицкое с, Гагарина ул, 25 д
1.2	Дополнительные сведения о местоположении земельного участка	–
2.	Площадь земельного участка \pm величина предельной погрешности определения (вычисления) площади ($P \pm \Delta P$), м ²	–
3.	Формула, примененная для вычисления предельной погрешности определения площади земельного участка с подставленными значениями (ΔP), м ²	–
4.	Площадь земельного участка согласно сведениям Единого государственного реестра недвижимости ($P_{\text{кад}}$), м ²	4000
5.	Оценка расхождения P и $P_{\text{кад}}$ ($P - P_{\text{кад}}$), м ²	–
6.	Предельные минимальный и максимальный размеры земельного участка ($P_{\text{мин}}$ и $P_{\text{макс}}$), м ²	–
7.	Кадастровый номер или иной государственный учетный номер (инвентарный) объекта недвижимости, расположенного на земельном участке	–
8.	Вид (виды) разрешенного использования	–
8.1	Дополнительные сведения об использовании	–

	земельного участка	
9.	Сведения о земельных участках (землях общего пользования, территории общего пользования), посредством которых обеспечивается доступ	–
10.	Иные сведения	–
4. Пояснения к сведениям об уточняемом земельном участке с кадастровым номером: <u>48:05:0800201:39</u>		
1.	–	

Сведения об уточняемых земельных участках, необходимые для исправления реестровых ошибок в сведениях о местоположении их границ

1. Сведения о характерных точках границ уточняемого земельного участка с кадастровым номером 48:05:0800201:40

Система координат МСК-48, зона 1

Зона № 1

Обозначение характерных точек границ	Координаты, м				Метод определения координат	Формулы, примененные для расчета средней квадратической погрешности определения координат характерных точек границ (Mt), с подставленными в такие формулы значениями и итоговые (вычисленные) значения Mt, м	Описание закрепления точки
	содержатся в Едином государственном реестре недвижимости		определены в ходе выполнения комплексных кадастровых работ				
	X	Y	X	Y			
1	2	3	4	5	6	7	8
403	44336 0.62	13364 51.83	—	—	—	—	—
404	44335 9.73	13364 60.10	—	—	—	—	—
405	44331 1.72	13364 53.81	—	—	—	—	—
406	44323 9.57	13364 44.66	—	—	—	—	—
407	44324 0.44	13364 36.40	—	—	—	—	—
403	44336 0.62	13364 51.83	—	—	—	—	—

2. Сведения о частях границ уточняемого земельного участка с кадастровым номером 48:05:0800201:40

Обозначение части границ		Горизонтальное проложение (S), м	Описание прохождения части границ	Сведения о согласовании местоположения границ (согласовано/спорное)
от т.	до т.			
1	2	3	4	5

–	–	–	–	–
3. Сведения о характеристиках уточняемого земельного участка с кадастровым номером 48:05:0800201:40				
№ п/п	Наименование характеристики		Значение характеристики	
1	2		3	
1.	Адрес земельного участка		–	
1.1	Сведения о местоположении земельного участка (при отсутствии адреса) в структурированном в соответствии с федеральной информационной адресной системой виде		Липецкая обл, Добровский р-н, Панинский сельсовет сельское поселение, Богородицкое с, Гагарина ул	
1.2	Дополнительные сведения о местоположении земельного участка		–	
2.	Площадь земельного участка ± величина предельной погрешности определения (вычисления) площади ($P \pm \Delta P$), м ²		–	
3.	Формула, примененная для вычисления предельной погрешности определения площади земельного участка с подставленными значениями (ΔP), м ²		–	
4.	Площадь земельного участка согласно сведениям Единого государственного реестра недвижимости ($P_{\text{кад}}$), м ²		1000	
5.	Оценка расхождения P и $P_{\text{кад}}$ ($P - P_{\text{кад}}$), м ²		–	
6.	Предельные минимальный и максимальный размеры земельного участка ($P_{\text{мин}}$ и $P_{\text{макс}}$), м ²		–	
7.	Кадастровый номер или иной государственный учетный номер (инвентарный) объекта недвижимости, расположенного на земельном участке		–	
8.	Вид (виды) разрешенного использования		–	
8.1	Дополнительные сведения об использовании земельного участка		–	
9.	Сведения о земельных участках (землях общего пользования, территории общего пользования), посредством которых обеспечивается доступ		–	
10.	Иные сведения		–	
4. Пояснения к сведениям об уточняемом земельном участке с кадастровым номером:				

48:05:0800201:40

1.

—

Сведения об уточняемых земельных участках, необходимые для исправления реестровых ошибок в сведениях о местоположении их границ

1. Сведения о характерных точках границ уточняемого земельного участка с кадастровым номером 48:05:0800201:43

Система координат МСК-48, зона 1

Зона № 1

Обозначение характерных точек границ	Координаты, м				Метод определения координат	Формулы, примененные для расчета средней квадратической погрешности определения координат характерных точек границ (Mt), с подставленными в такие формулы значениями и итоговые (вычисленные) значения Mt, м	Описание закрепления точки
	содержатся в Едином государственном реестре недвижимости		определены в ходе выполнения комплексных кадастровых работ				
	X	Y	X	Y			
1	2	3	4	5	6	7	8
1	44340 0.70	13362 03.48	—	—	—	—	—
н 1	44340 1.32	13362 18.04	—	—	—	—	—
3	44334 8.32	13362 24.33	—	—	—	—	—
4	44326 3.50	13362 36.62	—	—	—	—	—
5	44324 4.82	13362 39.03	—	—	—	—	—
6	44324 4.77	13362 40.37	—	—	—	—	—
7	44324 0.32	13362 40.37	—	—	—	—	—
н 2	44324 0.32	13362 41.92	—	—	—	—	—
н 3	44323 4.31	13362 42.39	—	—	—	—	—
н 4	44323	13362	—	—	—	—	—

	4.29	42.96					
9	44322 7.67	13362 43.43	–	–	–	–	–
10	44322 2.80	13362 43.38	–	–	–	–	–
11	44322 2.42	13362 26.28	–	–	–	–	–
12	44324 1.86	13362 24.87	–	–	–	–	–
13	44324 1.99	13362 21.32	–	–	–	–	–
14	44324 7.17	13362 18.93	–	–	–	–	–
15	44325 9.91	13362 17.61	–	–	–	–	–
16	44334 5.77	13362 09.27	–	–	–	–	–
1	44340 0.70	13362 03.48	–	–	–	–	–

2. Сведения о частях границ уточняемого земельного участка с кадастровым номером 48:05:0800201:43

Обозначение части границ		Горизонтальное проложение (S), м	Описание прохождения части границ	Сведения о согласовании местоположения границ (согласовано/спорное)
от т.	до т.			
1	2	3	4	5
–	–	–	–	–

3. Сведения о характеристиках уточняемого земельного участка с кадастровым номером 48:05:0800201:43

№ п/п	Наименование характеристики	Значение характеристики
1	2	3
1.	Адрес земельного участка	–
1.1	Сведения о местоположении земельного участка (при отсутствии адреса) в структурированном в соответствии с федеральной информационной	Липецкая обл, Добровский р-н, Панинский сельсовет с/п, Богородицкое с, Гагарина ул, 5 д

	адресной системой виде	
1.2	Дополнительные сведения о местоположении земельного участка	–
2.	Площадь земельного участка \pm величина предельной погрешности определения (вычисления) площади ($P \pm \Delta P$), м ²	–
3.	Формула, примененная для вычисления предельной погрешности определения площади земельного участка с подставленными значениями (ΔP), м ²	–
4.	Площадь земельного участка согласно сведениям Единого государственного реестра недвижимости ($P_{\text{кад}}$), м ²	3013
5.	Оценка расхождения P и $P_{\text{кад}}$ ($P - P_{\text{кад}}$), м ²	–
6.	Предельные минимальный и максимальный размеры земельного участка ($P_{\text{мин}}$ и $P_{\text{макс}}$), м ²	–
7.	Кадастровый номер или иной государственный учетный номер (инвентарный) объекта недвижимости, расположенного на земельном участке	–
8.	Вид (виды) разрешенного использования	–
8.1	Дополнительные сведения об использовании земельного участка	–
9.	Сведения о земельных участках (землях общего пользования, территории общего пользования), посредством которых обеспечивается доступ	–
10.	Иные сведения	–
4. Пояснения к сведениям об уточняемом земельном участке с кадастровым номером: <u>48:05:0800201:43</u>		
1.	–	

Сведения об уточняемых земельных участках, необходимые для исправления реестровых ошибок в сведениях о местоположении их границ

1. Сведения о характерных точках границ уточняемого земельного участка с кадастровым номером 48:05:0800201:44

Система координат МСК-48, зона 1

Зона № 1

Обозначение характерных точек границ	Координаты, м				Метод определения координат	Формулы, примененные для расчета средней квадратической погрешности определения координат характерных точек границ (Mt), с подставленными в такие формулы значениями и итоговые (вычисленные) значения Mt, м	Описание закрепления точки
	содержатся в Едином государственном реестре недвижимости		определены в ходе выполнения комплексных кадастровых работ				
	X	Y	X	Y			
1	2	3	4	5	6	7	8
110	44338 5.84	13363 49.07	—	—	—	—	—
111	44338 4.41	13363 61.52	—	—	—	—	—
112	44330 6.76	13363 57.39	—	—	—	—	—
113	44330 7.34	13363 50.51	—	—	—	—	—
110	44338 5.84	13363 49.07	—	—	—	—	—

2. Сведения о частях границ уточняемого земельного участка с кадастровым номером 48:05:0800201:44

Обозначение части границ		Горизонтальное проложение (S), м	Описание прохождения части границ	Сведения о согласовании местоположения границ (согласовано/спорное)
от т.	до т.			
1	2	3	4	5
—	—	—	—	—

3. Сведения о характеристиках уточняемого земельного участка с кадастровым номером

<u>48:05:0800201:44</u>		
№ п/п	Наименование характеристики	Значение характеристики
1	2	3
1.	Адрес земельного участка	—
1.1	Сведения о местоположении земельного участка (при отсутствии адреса) в структурированном в соответствии с федеральной информационной адресной системой виде	Липецкая обл, Добровский р-н, Панинский сельсовет сельское поселение, Богородицкое с, Гагарина ул
1.2	Дополнительные сведения о местоположении земельного участка	—
2.	Площадь земельного участка ± величина предельной погрешности определения (вычисления) площади ($P \pm \Delta P$), м ²	—
3.	Формула, примененная для вычисления предельной погрешности определения площади земельного участка с подставленными значениями (ΔP), м ²	—
4.	Площадь земельного участка согласно сведениям Единого государственного реестра недвижимости ($P_{\text{кад}}$), м ²	756
5.	Оценка расхождения P и $P_{\text{кад}}$ ($P - P_{\text{кад}}$), м ²	—
6.	Предельные минимальный и максимальный размеры земельного участка ($P_{\text{мин}}$ и $P_{\text{макс}}$), м ²	—
7.	Кадастровый номер или иной государственный учетный номер (инвентарный) объекта недвижимости, расположенного на земельном участке	—
8.	Вид (виды) разрешенного использования	—
8.1	Дополнительные сведения об использовании земельного участка	—
9.	Сведения о земельных участках (землях общего пользования, территории общего пользования), посредством которых обеспечивается доступ	—
10.	Иные сведения	—
4. Пояснения к сведениям об уточняемом земельном участке с кадастровым номером:		
<u>48:05:0800201:44</u>		
1.	—	

Сведения об уточняемых земельных участках, необходимые для исправления реестровых ошибок в сведениях о местоположении их границ

1. Сведения о характерных точках границ уточняемого земельного участка с кадастровым номером 48:05:0800201:45

Система координат МСК-48, зона 1

Зона № 1

Обозначение характерных точек границ	Координаты, м				Метод определения координат	Формулы, примененные для расчета средней квадратической погрешности определения координат характерных точек границ (Mt), с подставленными в такие формулы значениями и итоговые (вычисленные) значения Mt, м	Описание закрепления точки
	содержатся в Едином государственном реестре недвижимости		определены в ходе выполнения комплексных кадастровых работ				
	X	Y	X	Y			
1	2	3	4	5	6	7	8
128	44329 7.93	13368 21.96	—	—	—	—	—
129	44329 3.92	13368 40.39	—	—	—	—	—
130	44319 1.74	13368 19.40	—	—	—	—	—
131	44319 6.12	13368 04.62	—	—	—	—	—
128	44329 7.93	13368 21.96	—	—	—	—	—

2. Сведения о частях границ уточняемого земельного участка с кадастровым номером 48:05:0800201:45

Обозначение части границ		Горизонтальное проложение (S), м	Описание прохождения части границ	Сведения о согласовании местоположения границ (согласовано/спорное)
от т.	до т.			
1	2	3	4	5
—	—	—	—	—

3. Сведения о характеристиках уточняемого земельного участка с кадастровым номером

<u>48:05:0800201:45</u>		
№ п/п	Наименование характеристики	Значение характеристики
1	2	3
1.	Адрес земельного участка	—
1.1	Сведения о местоположении земельного участка (при отсутствии адреса) в структурированном в соответствии с федеральной информационной адресной системой виде	Липецкая обл, Добровский р-н, Панинский сельсовет сельское поселение, Богородицкое с, Гагарина ул
1.2	Дополнительные сведения о местоположении земельного участка	—
2.	Площадь земельного участка ± величина предельной погрешности определения (вычисления) площади ($P \pm \Delta P$), м ²	—
3.	Формула, примененная для вычисления предельной погрешности определения площади земельного участка с подставленными значениями (ΔP), м ²	—
4.	Площадь земельного участка согласно сведениям Единого государственного реестра недвижимости ($P_{\text{кад}}$), м ²	1774
5.	Оценка расхождения P и $P_{\text{кад}}$ ($P - P_{\text{кад}}$), м ²	—
6.	Предельные минимальный и максимальный размеры земельного участка ($P_{\text{мин}}$ и $P_{\text{макс}}$), м ²	—
7.	Кадастровый номер или иной государственный учетный номер (инвентарный) объекта недвижимости, расположенного на земельном участке	—
8.	Вид (виды) разрешенного использования	—
8.1	Дополнительные сведения об использовании земельного участка	—
9.	Сведения о земельных участках (землях общего пользования, территории общего пользования), посредством которых обеспечивается доступ	—
10.	Иные сведения	—
4. Пояснения к сведениям об уточняемом земельном участке с кадастровым номером:		
<u>48:05:0800201:45</u>		
1.	—	

Сведения об уточняемых земельных участках, необходимые для исправления реестровых ошибок в сведениях о местоположении их границ

1. Сведения о характерных точках границ уточняемого земельного участка с кадастровым номером 48:05:0800201:46

Система координат МСК-48, зона 1

Зона № 1

Обозначение характерных точек границ	Координаты, м				Метод определения координат	Формулы, примененные для расчета средней квадратической погрешности определения координат характерных точек границ (Mt), с подставленными в такие формулы значениями и итоговые (вычисленные) значения Mt, м	Описание закрепления точки
	содержатся в Едином государственном реестре недвижимости		определены в ходе выполнения комплексных кадастровых работ				
	X	Y	X	Y			
1	2	3	4	5	6	7	8
128	44329 7.93	13368 21.96	—	—	—	—	—
131	44319 6.12	13368 04.62	—	—	—	—	—
150	44320 0.34	13367 87.49	—	—	—	—	—
149	44330 1.15	13368 02.78	—	—	—	—	—
128	44329 7.93	13368 21.96	—	—	—	—	—

2. Сведения о частях границ уточняемого земельного участка с кадастровым номером 48:05:0800201:46

Обозначение части границ		Горизонтальное проложение (S), м	Описание прохождения части границ	Сведения о согласовании местоположения границ (согласовано/спорное)
от т.	до т.			
1	2	3	4	5
—	—	—	—	—

3. Сведения о характеристиках уточняемого земельного участка с кадастровым номером

48:05:0800201:46		
№ п/п	Наименование характеристики	Значение характеристики
1	2	3
1.	Адрес земельного участка	–
1.1	Сведения о местоположении земельного участка (при отсутствии адреса) в структурированном в соответствии с федеральной информационной адресной системой виде	Липецкая обл, Добровский р-н, Панинский сельсовет сельское поселение, Богородицкое с, Гагарина ул
1.2	Дополнительные сведения о местоположении земельного участка	–
2.	Площадь земельного участка \pm величина предельной погрешности определения (вычисления) площади ($P \pm \Delta P$), м ²	–
3.	Формула, примененная для вычисления предельной погрешности определения площади земельного участка с подставленными значениями (ΔP), м ²	–
4.	Площадь земельного участка согласно сведениям Единого государственного реестра недвижимости ($P_{\text{кад}}$), м ²	1900
5.	Оценка расхождения P и $P_{\text{кад}}$ ($P - P_{\text{кад}}$), м ²	–
6.	Предельные минимальный и максимальный размеры земельного участка ($P_{\text{мин}}$ и $P_{\text{макс}}$), м ²	–
7.	Кадастровый номер или иной государственный учетный номер (инвентарный) объекта недвижимости, расположенного на земельном участке	–
8.	Вид (виды) разрешенного использования	–
8.1	Дополнительные сведения об использовании земельного участка	–
9.	Сведения о земельных участках (землях общего пользования, территории общего пользования), посредством которых обеспечивается доступ	–
10.	Иные сведения	–
4. Пояснения к сведениям об уточняемом земельном участке с кадастровым номером: 48:05:0800201:46		
1.	–	

Сведения об уточняемых земельных участках, необходимые для исправления реестровых ошибок в сведениях о местоположении их границ

1. Сведения о характерных точках границ уточняемого земельного участка с кадастровым номером 48:05:0800201:47

Система координат МСК-48, зона 1

Зона № 1

Обозначение характерных точек границ	Координаты, м				Метод определения координат	Формулы, примененные для расчета средней квадратической погрешности определения координат характерных точек границ (Mt), с подставленными в такие формулы значениями и итоговые (вычисленные) значения Mt, м	Описание закрепления точки
	содержатся в Едином государственном реестре недвижимости		определены в ходе выполнения комплексных кадастровых работ				
	X	Y	X	Y			
1	2	3	4	5	6	7	8
168	44339 2.09	13363 27.51	—	—	—	—	—
169	44339 0.56	13363 49.00	—	—	—	—	—
110	44338 5.84	13363 49.07	—	—	—	—	—
170	44333 0.29	13363 50.09	—	—	—	—	—
171	44333 0.49	13363 31.91	—	—	—	—	—
172	44337 0.86	13363 28.40	—	—	—	—	—
168	44339 2.09	13363 27.51	—	—	—	—	—

2. Сведения о частях границ уточняемого земельного участка с кадастровым номером 48:05:0800201:47

Обозначение части границ		Горизонтальное проложение (S), м	Описание прохождения части границ	Сведения о согласовании местоположения границ (согласовано/спорное)
от т.	до т.			

1	2	3	4	5
–	–	–	–	–

3. Сведения о характеристиках уточняемого земельного участка с кадастровым номером 48:05:0800201:47

№ п/п	Наименование характеристики	Значение характеристики
1	2	3
1.	Адрес земельного участка	–
1.1	Сведения о местоположении земельного участка (при отсутствии адреса) в структурированном в соответствии с федеральной информационной адресной системой виде	Липецкая обл, Добровский р-н, Панинский сельсовет сельское поселение, Богородицкое с, Гагарина ул
1.2	Дополнительные сведения о местоположении земельного участка	–
2.	Площадь земельного участка ± величина предельной погрешности определения (вычисления) площади ($P \pm \Delta P$), м ²	–
3.	Формула, примененная для вычисления предельной погрешности определения площади земельного участка с подставленными значениями (ΔP), м ²	–
4.	Площадь земельного участка согласно сведениям Единого государственного реестра недвижимости ($P_{\text{кад}}$), м ²	1225
5.	Оценка расхождения P и $P_{\text{кад}}$ ($P - P_{\text{кад}}$), м ²	–
6.	Предельные минимальный и максимальный размеры земельного участка ($P_{\text{мин}}$ и $P_{\text{макс}}$), м ²	–
7.	Кадастровый номер или иной государственный учетный номер (инвентарный) объекта недвижимости, расположенного на земельном участке	–
8.	Вид (виды) разрешенного использования	–
8.1	Дополнительные сведения об использовании земельного участка	–
9.	Сведения о земельных участках (землях общего пользования, территории общего пользования), посредством которых обеспечивается доступ	–

10.	Иные сведения	–
4. Пояснения к сведениям об уточняемом земельном участке с кадастровым номером: <u>48:05:0800201:47</u>		
1.	–	

Сведения об уточняемых земельных участках, необходимые для исправления реестровых ошибок в сведениях о местоположении их границ

1. Сведения о характерных точках границ уточняемого земельного участка с кадастровым номером 48:05:0800201:82

Система координат МСК-48, зона 1

Зона № 1

Обозначение характерных точек границ	Координаты, м				Метод определения координат	Формулы, примененные для расчета средней квадратической погрешности определения координат характерных точек границ (Mt), с подставленными в такие формулы значениями и итоговые (вычисленные) значения Mt, м	Описание закрепления точки
	содержатся в Едином государственном реестре недвижимости		определены в ходе выполнения комплексных кадастровых работ				
	X	Y	X	Y			
1	2	3	4	5	6	7	8
1	44335 9.73	13364 60.10	—	—	—	—	—
2	44335 5.88	13364 82.80	—	—	—	—	—
н 2	44332 4.48	13364 79.06	—	—	—	—	—
н 1	44332 8.15	13364 55.96	—	—	—	—	—
1	44335 9.73	13364 60.10	—	—	—	—	—

2. Сведения о частях границ уточняемого земельного участка с кадастровым номером 48:05:0800201:82

Обозначение части границ		Горизонтальное проложение (S), м	Описание прохождения части границ	Сведения о согласовании местоположения границ (согласовано/спорное)
от т.	до т.			
1	2	3	4	5
—	—	—	—	—

3. Сведения о характеристиках уточняемого земельного участка с кадастровым номером

48:05:0800201:82

№ п/п	Наименование характеристики	Значение характеристики
1	2	3
1.	Адрес земельного участка	—
1.1	Сведения о местоположении земельного участка (при отсутствии адреса) в структурированном в соответствии с федеральной информационной адресной системой виде	Липецкая обл, Добровский р-н, Панинский сельсовет с/п, Богородицкое с, Гагарина ул
1.2	Дополнительные сведения о местоположении земельного участка	—
2.	Площадь земельного участка \pm величина предельной погрешности определения (вычисления) площади ($P \pm \Delta P$), м ²	—
3.	Формула, примененная для вычисления предельной погрешности определения площади земельного участка с подставленными значениями (ΔP), м ²	—
4.	Площадь земельного участка согласно сведениям Единого государственного реестра недвижимости ($P_{\text{кад}}$), м ²	736
5.	Оценка расхождения P и $P_{\text{кад}}$ ($P - P_{\text{кад}}$), м ²	—
6.	Предельные минимальный и максимальный размеры земельного участка ($P_{\text{мин}}$ и $P_{\text{макс}}$), м ²	—
7.	Кадастровый номер или иной государственный учетный номер (инвентарный) объекта недвижимости, расположенного на земельном участке	—
8.	Вид (виды) разрешенного использования	—
8.1	Дополнительные сведения об использовании земельного участка	—
9.	Сведения о земельных участках (землях общего пользования, территории общего пользования), посредством которых обеспечивается доступ	—
10.	Иные сведения	—
4. Пояснения к сведениям об уточняемом земельном участке с кадастровым номером: 48:05:0800201:82		
1.	—	

Сведения об уточняемых земельных участках, необходимые для исправления реестровых ошибок в сведениях о местоположении их границ

1. Сведения о характерных точках границ уточняемого земельного участка с кадастровым номером 48:05:0800201:83

Система координат МСК-48, зона 1

Зона № 1

Обозначение характерных точек границ	Координаты, м				Метод определения координат	Формулы, примененные для расчета средней квадратической погрешности определения координат характерных точек границ (Mt), с подставленными в такие формулы значениями и итоговые (вычисленные) значения Mt, м	Описание закрепления точки
	содержатся в Едином государственном реестре недвижимости		определены в ходе выполнения комплексных кадастровых работ				
	X	Y	X	Y			
1	2	3	4	5	6	7	8
н 1	44332 8.15	13364 55.96	—	—	—	—	—
н 2	44332 4.48	13364 79.06	—	—	—	—	—
3	44323 9.71	13364 68.98	—	—	—	—	—
4	44323 8.73	13364 76.96	—	—	—	—	—
5	44318 0.12	13364 67.79	—	—	—	—	—
6	44318 9.05	13364 39.26	—	—	—	—	—
7	44323 9.57	13364 44.66	—	—	—	—	—
8	44331 1.72	13364 53.81	—	—	—	—	—
н 1	44332 8.15	13364 55.96	—	—	—	—	—

2. Сведения о частях границ уточняемого земельного участка с кадастровым номером

48:05:0800201:83				
Обозначение части границ		Горизонтальное проложение (S), м	Описание прохождения части границ	Сведения о согласовании местоположения границ (согласовано/спорное)
от т.	до т.			
1	2	3	4	5
–	–	–	–	–

3. Сведения о характеристиках уточняемого земельного участка с кадастровым номером 48:05:0800201:83

№ п/п	Наименование характеристики	Значение характеристики
1	2	3
1.	Адрес земельного участка	–
1.1	Сведения о местоположении земельного участка (при отсутствии адреса) в структурированном в соответствии с федеральной информационной адресной системой виде	Липецкая обл, Добровский р-н, Панинский сельсовет с/п, Богородицкое с, Гагарина ул, 27 д
1.2	Дополнительные сведения о местоположении земельного участка	–
2.	Площадь земельного участка \pm величина предельной погрешности определения (вычисления) площади ($P \pm \Delta P$), м ²	–
3.	Формула, примененная для вычисления предельной погрешности определения площади земельного участка с подставленными значениями (ΔP), м ²	–
4.	Площадь земельного участка согласно сведениям Единого государственного реестра недвижимости ($P_{\text{кад}}$), м ²	3784
5.	Оценка расхождения P и $P_{\text{кад}}$ ($P - P_{\text{кад}}$), м ²	–
6.	Предельные минимальный и максимальный размеры земельного участка ($P_{\text{мин}}$ и $P_{\text{макс}}$), м ²	–
7.	Кадастровый номер или иной государственный учетный номер (инвентарный) объекта недвижимости, расположенного на земельном участке	–
8.	Вид (виды) разрешенного использования	–
8.1	Дополнительные сведения об использовании	–

	земельного участка	
9.	Сведения о земельных участках (землях общего пользования, территории общего пользования), посредством которых обеспечивается доступ	–
10.	Иные сведения	–
4. Пояснения к сведениям об уточняемом земельном участке с кадастровым номером: <u>48:05:0800201:83</u>		
1.	–	

Сведения об уточняемых земельных участках, необходимые для исправления реестровых ошибок в сведениях о местоположении их границ

1. Сведения о характерных точках границ уточняемого земельного участка с кадастровым номером 48:05:0800201:85

Система координат МСК-48, зона 1

Зона № 1

Обозначение характерных точек границ	Координаты, м				Метод определения координат	Формулы, примененные для расчета средней квадратической погрешности определения координат характерных точек границ (Mt), с подставленными в такие формулы значениями и итоговые (вычисленные) значения Mt, м	Описание закрепления точки
	содержатся в Едином государственном реестре недвижимости		определены в ходе выполнения комплексных кадастровых работ				
	X	Y	X	Y			
1	2	3	4	5	6	7	8
1	44335 5.88	13364 82.80	—	—	—	—	—
2	44335 4.51	13364 90.87	—	—	—	—	—
н 2	44332 3.14	13364 87.52	—	—	—	—	—
н 1	44332 4.48	13364 79.06	—	—	—	—	—
1	44335 5.88	13364 82.80	—	—	—	—	—

2. Сведения о частях границ уточняемого земельного участка с кадастровым номером 48:05:0800201:85

Обозначение части границ		Горизонтальное проложение (S), м	Описание прохождения части границ	Сведения о согласовании местоположения границ (согласовано/спорное)
от т.	до т.			
1	2	3	4	5
—	—	—	—	—

3. Сведения о характеристиках уточняемого земельного участка с кадастровым номером

<u>48:05:0800201:85</u>		
№ п/п	Наименование характеристики	Значение характеристики
1	2	3
1.	Адрес земельного участка	—
1.1	Сведения о местоположении земельного участка (при отсутствии адреса) в структурированном в соответствии с федеральной информационной адресной системой виде	Липецкая обл, Добровский р-н, Панинский сельсовет с/п, Богородицкое с, Гагарина ул
1.2	Дополнительные сведения о местоположении земельного участка	—
2.	Площадь земельного участка ± величина предельной погрешности определения (вычисления) площади ($P \pm \Delta P$), м ²	—
3.	Формула, примененная для вычисления предельной погрешности определения площади земельного участка с подставленными значениями (ΔP), м ²	—
4.	Площадь земельного участка согласно сведениям Единого государственного реестра недвижимости ($P_{\text{кад}}$), м ²	264
5.	Оценка расхождения P и $P_{\text{кад}}$ ($P - P_{\text{кад}}$), м ²	—
6.	Предельные минимальный и максимальный размеры земельного участка ($P_{\text{мин}}$ и $P_{\text{макс}}$), м ²	—
7.	Кадастровый номер или иной государственный учетный номер (инвентарный) объекта недвижимости, расположенного на земельном участке	—
8.	Вид (виды) разрешенного использования	—
8.1	Дополнительные сведения об использовании земельного участка	—
9.	Сведения о земельных участках (землях общего пользования, территории общего пользования), посредством которых обеспечивается доступ	—
10.	Иные сведения	—
4. Пояснения к сведениям об уточняемом земельном участке с кадастровым номером: <u>48:05:0800201:85</u>		
1.	—	

Сведения об уточняемых земельных участках, необходимые для исправления реестровых ошибок в сведениях о местоположении их границ

1. Сведения о характерных точках границ уточняемого земельного участка с кадастровым номером 48:05:0800201:84

Система координат МСК-48, зона 1

Зона № 1

Обозначение характерных точек границ	Координаты, м				Метод определения координат	Формулы, примененные для расчета средней квадратической погрешности определения координат характерных точек границ (Mt), с подставленными в такие формулы значениями и итоговые (вычисленные) значения Mt, м	Описание закрепления точки
	содержатся в Едином государственном реестре недвижимости		определены в ходе выполнения комплексных кадастровых работ				
	X	Y	X	Y			
1	2	3	4	5	6	7	8
н 1	44332 4.48	13364 79.06	—	—	—	—	—
н 2	44332 3.14	13364 87.52	—	—	—	—	—
3	44330 3.48	13364 85.42	—	—	—	—	—
4	44326 2.10	13364 80.43	—	—	—	—	—
5	44323 8.73	13364 76.96	—	—	—	—	—
6	44323 9.71	13364 68.98	—	—	—	—	—
н 1	44332 4.48	13364 79.06	—	—	—	—	—

2. Сведения о частях границ уточняемого земельного участка с кадастровым номером 48:05:0800201:84

Обозначение части границ		Горизонтальное проложение (S), м	Описание прохождения части границ	Сведения о согласовании местоположения границ (согласовано/спорное)
от т.	до т.			

1	2	3	4	5
–	–	–	–	–

3. Сведения о характеристиках уточняемого земельного участка с кадастровым номером 48:05:0800201:84

№ п/п	Наименование характеристики	Значение характеристики
1	2	3
1.	Адрес земельного участка	–
1.1	Сведения о местоположении земельного участка (при отсутствии адреса) в структурированном в соответствии с федеральной информационной адресной системой виде	Липецкая обл, Добровский р-н, Панинский сельсовет с/п, Богородицкое с, Гагарина ул
1.2	Дополнительные сведения о местоположении земельного участка	–
2.	Площадь земельного участка ± величина предельной погрешности определения (вычисления) площади ($P \pm \Delta P$), м ²	–
3.	Формула, примененная для вычисления предельной погрешности определения площади земельного участка с подставленными значениями (ΔP), м ²	–
4.	Площадь земельного участка согласно сведениям Единого государственного реестра недвижимости ($P_{\text{кад}}$), м ²	736
5.	Оценка расхождения P и $P_{\text{кад}}$ ($P - P_{\text{кад}}$), м ²	–
6.	Предельные минимальный и максимальный размеры земельного участка ($P_{\text{мин}}$ и $P_{\text{макс}}$), м ²	–
7.	Кадастровый номер или иной государственный учетный номер (инвентарный) объекта недвижимости, расположенного на земельном участке	–
8.	Вид (виды) разрешенного использования	–
8.1	Дополнительные сведения об использовании земельного участка	–
9.	Сведения о земельных участках (землях общего пользования, территории общего пользования), посредством которых обеспечивается доступ	–

10.	Иные сведения	–
4. Пояснения к сведениям об уточняемом земельном участке с кадастровым номером: <u>48:05:0800201:84</u>		
1.	–	

Сведения об уточняемых земельных участках, необходимые для исправления реестровых ошибок в сведениях о местоположении их границ

1. Сведения о характерных точках границ уточняемого земельного участка с кадастровым номером 48:05:0800201:86

Система координат МСК-48, зона 1

Зона № 1

Обозначение характерных точек границ	Координаты, м				Метод определения координат	Формулы, примененные для расчета средней квадратической погрешности определения координат характерных точек границ (Mt), с подставленными в такие формулы значениями и итоговые (вычисленные) значения Mt, м	Описание закрепления точки
	содержатся в Едином государственном реестре недвижимости		определены в ходе выполнения комплексных кадастровых работ				
	X	Y	X	Y			
1	2	3	4	5	6	7	8
1	44335 4.51	13364 90.87	—	—	—	—	—
1	44335 3.17	13365 05.06	—	—	—	—	—
3	44324 2.15	13364 93.12	—	—	—	—	—
4	44323 6.69	13364 92.03	—	—	—	—	—
5	44323 8.73	13364 76.96	—	—	—	—	—
6	44326 2.10	13364 80.43	—	—	—	—	—
7	44330 3.48	13364 85.42	—	—	—	—	—
1	44335 4.51	13364 90.87	—	—	—	—	—

2. Сведения о частях границ уточняемого земельного участка с кадастровым номером 48:05:0800201:86

Обозначение части границ		Горизонтальное проложение (S), м	Описание прохождения части границ	Сведения о согласовании местоположения границ (согласовано/спорное)
от г.	до г.			
1	2	3	4	5
—	—	—	—	—

3. Сведения о характеристиках уточняемого земельного участка с кадастровым номером 48:05:0800201:86

№ п/п	Наименование характеристики	Значение характеристики
1	2	3
1.	Адрес земельного участка	—
1.1	Сведения о местоположении земельного участка (при отсутствии адреса) в структурированном в соответствии с федеральной информационной адресной системой виде	Липецкая обл, Добровский р-н, Панинский сельсовет с/п, Богородицкое с, Гагарина ул
1.2	Дополнительные сведения о местоположении земельного участка	—
2.	Площадь земельного участка \pm величина предельной погрешности определения (вычисления) площади ($P \pm \Delta P$), м ²	—
3.	Формула, примененная для вычисления предельной погрешности определения площади земельного участка с подставленными значениями (ΔP), м ²	—
4.	Площадь земельного участка согласно сведениям Единого государственного реестра недвижимости ($P_{\text{кад}}$), м ²	1697
5.	Оценка расхождения P и $P_{\text{кад}}$ ($P - P_{\text{кад}}$), м ²	—
6.	Предельные минимальный и максимальный размеры земельного участка ($P_{\text{мин}}$ и $P_{\text{макс}}$), м ²	—
7.	Кадастровый номер или иной государственный учетный номер (инвентарный) объекта недвижимости, расположенного на земельном участке	—
8.	Вид (виды) разрешенного использования	—
8.1	Дополнительные сведения об использовании земельного участка	—

9.	Сведения о земельных участках (землях общего пользования, территории общего пользования), посредством которых обеспечивается доступ	–
10.	Иные сведения	–
4. Пояснения к сведениям об уточняемом земельном участке с кадастровым номером: <u>48:05:0800201:86</u>		
1.	–	

Сведения об уточняемых земельных участках, необходимые для исправления реестровых ошибок в сведениях о местоположении их границ

1. Сведения о характерных точках границ уточняемого земельного участка с кадастровым номером 48:05:0800201:87

Система координат МСК-48, зона 1

Зона № 1

Обозначение характерных точек границ	Координаты, м				Метод определения координат	Формулы, примененные для расчета средней квадратической погрешности определения координат характерных точек границ (Mt), с подставленными в такие формулы значениями и итоговые (вычисленные) значения Mt, м	Описание закрепления точки
	содержатся в Едином государственном реестре недвижимости		определены в ходе выполнения комплексных кадастровых работ				
	X	Y	X	Y			
1	2	3	4	5	6	7	8
1	44334 7.85	13365 25.38	—	—	—	—	—
2	44334 5.77	13365 40.66	—	—	—	—	—
3	44324 9.31	13365 29.16	—	—	—	—	—
4	44325 1.05	13365 12.23	—	—	—	—	—
1	44334 7.85	13365 25.38	—	—	—	—	—

2. Сведения о частях границ уточняемого земельного участка с кадастровым номером 48:05:0800201:87

Обозначение части границ		Горизонтальное проложение (S), м	Описание прохождения части границ	Сведения о согласовании местоположения границ (согласовано/спорное)
от т.	до т.			
1	2	3	4	5
—	—	—	—	—

3. Сведения о характеристиках уточняемого земельного участка с кадастровым номером

<u>48:05:0800201:87</u>		
№ п/п	Наименование характеристики	Значение характеристики
1	2	3
1.	Адрес земельного участка	—
1.1	Сведения о местоположении земельного участка (при отсутствии адреса) в структурированном в соответствии с федеральной информационной адресной системой виде	Липецкая обл, Добровский р-н, Панинский сельсовет с/п, Богородицкое с, Гагарина ул
1.2	Дополнительные сведения о местоположении земельного участка	—
2.	Площадь земельного участка \pm величина предельной погрешности определения (вычисления) площади ($P \pm \Delta P$), м ²	—
3.	Формула, примененная для вычисления предельной погрешности определения площади земельного участка с подставленными значениями (ΔP), м ²	—
4.	Площадь земельного участка согласно сведениям Единого государственного реестра недвижимости ($P_{\text{кад}}$), м ²	1580
5.	Оценка расхождения P и $P_{\text{кад}}$ ($P - P_{\text{кад}}$), м ²	—
6.	Предельные минимальный и максимальный размеры земельного участка ($P_{\text{мин}}$ и $P_{\text{макс}}$), м ²	—
7.	Кадастровый номер или иной государственный учетный номер (инвентарный) объекта недвижимости, расположенного на земельном участке	—
8.	Вид (виды) разрешенного использования	—
8.1	Дополнительные сведения об использовании земельного участка	—
9.	Сведения о земельных участках (землях общего пользования, территории общего пользования), посредством которых обеспечивается доступ	—
10.	Иные сведения	—
4. Пояснения к сведениям об уточняемом земельном участке с кадастровым номером: <u>48:05:0800201:87</u>		
1.	—	

**Описание местоположения зданий, сооружений,
объектов незавершенного строительства на земельном участке**

1. Сведения о характерных точках контура объекта недвижимости с кадастровым номером 48:05:0800201:49

Система координат МСК-48 зона 1

Зона №

Обозначение характерных точек контура	Содержатся в Едином государственном реестре недвижимости		Определены в ходе выполнения комплексных кадастровых работ			Метод определения координат	Формулы, примененные для расчета средней квадратической погрешности определения координат характерных точек (M_t), м, с подставленными в такие формулы значениями и итоговые (вычисленные) значения M_t , м	
	Координаты, м		Координаты, м		Радиус, м			
	X	Y	X	Y	R			
1	2	3	4	5	6	7	8	9
н4080	–	–	–	4432 41.02	1336 210.3 0	–	Метод спутниковых геодезических измерений (определений)	–
н4090	–	–	–	4432 29.74	1336 211.3 5	–	Метод спутниковых геодезических измерений (определений)	–
н4100	–	–	–	4432 30.41	1336 218.6 4	–	Метод спутниковых геодезических измерений	–

							(определений)	
н4110	–	–	–	4432 41.70	1336 217.6 0	–	Метод спутниковых геодезических измерений (определений)	–
н4080	–	–	–	4432 41.02	1336 210.3 0	–	Метод спутниковых геодезических измерений (определений)	–

2. Сведения о характеристиках объекта недвижимости с кадастровым номером 48:05:0800201:49

№ п/п	Наименование характеристики	Значение характеристики
1	2	3
1.	Вид объекта недвижимости	Здание
2.	Ранее присвоенный государственный учетный номер (инвентарный) здания, сооружения, объекта незавершенного строительства	–
3.	Кадастровый номер земельного участка (земельных участков), в границах которого (которых) расположены здание, сооружение, объект незавершенного строительства	48:05:0800201:38
4.	Уникальный учетный номер кадастрового квартала, в границах которого расположены здание, сооружение, объект незавершенного строительства	48:05:0800201
5.	Адрес здания, сооружения, объекта незавершенного строительства	Липецкая обл., Добровский р-н, Богородицкое с, Гагарина ул, 3 д
5.1	Сведения о местоположении здания, сооружения, объекта незавершенного строительства (при отсутствии адреса) в структурированном в соответствии с федеральной информационной адресной системой виде	–
5.2	Дополнительные сведения о местоположении	–
6.	Иные сведения	–

3. Пояснения к сведениям об объекте недвижимости с кадастровым номером

48:05:0800201:49

1.

—

**Описание местоположения зданий, сооружений,
объектов незавершенного строительства на земельном участке**

1. Сведения о характерных точках контура объекта недвижимости с кадастровым номером 48:05:0800201:50

Система координат МСК-48 зона 1

Зона №

Обозначение характерных точек контура	Содержатся в Едином государственном реестре недвижимости		Определены в ходе выполнения комплексных кадастровых работ			Метод определения координат	Формулы, примененные для расчета средней квадратической погрешности определения координат характерных точек (M_t), м, с подставленными в такие формулы значениями и итоговые (вычисленные) значения M_t , м	
	Координаты, м		Координаты, м		Радиус, м			
	X	Y	X	Y	R			
1	2	3	4	5	6	7	8	9
н4120	–	–	–	4432 36.75	1336 299.2 2	–	Метод спутниковых геодезических измерений (определений)	–
н4130	–	–	–	4432 27.12	1336 299.2 2	–	Метод спутниковых геодезических измерений (определений)	–
н4140	–	–	–	4432 26.94	1336 303.0 0	–	Метод спутниковых геодезических измерений	–

							(определений)	
н4150	–	–	–	4432 28.89	1336 303.2 4	–	Метод спутниковых геодезических измерений (определений)	–
н4160	–	–	–	4432 28.71	1336 309.1 5	–	Метод спутниковых геодезических измерений (определений)	–
н4170	–	–	–	4432 36.46	1336 309.1 5	–	Метод спутниковых геодезических измерений (определений)	–
н4180	–	–	–	4432 36.69	1336 302.9 4	–	Метод спутниковых геодезических измерений (определений)	–
н4190	–	–	–	4432 40.24	1336 302.9 4	–	Метод спутниковых геодезических измерений (определений)	–
н4200	–	–	–	4432 40.36	1336 299.3 4	–	Метод спутниковых геодезических измерений (определений)	–
н4120	–	–	–	4432 36.75	1336 299.2 2	–	Метод спутниковых геодезических измерений (определений)	–

2. Сведения о характеристиках объекта недвижимости с кадастровым номером

48:05:0800201:50

№ п/п	Наименование характеристики	Значение характеристики
1	2	3
1.	Вид объекта недвижимости	Здание
2.	Ранее присвоенный государственный учетный номер (инвентарный) здания, сооружения, объекта незавершенного строительства	–
3.	Кадастровый номер земельного участка (земельных участков), в границах которого (которых) расположены здание, сооружение, объект незавершенного строительства	48:05:0800201:13
4.	Уникальный учетный номер кадастрового квартала, в границах которого расположены здание, сооружение, объект незавершенного строительства	48:05:0800201
5.	Адрес здания, сооружения, объекта незавершенного строительства	Липецкая обл., Добровский р-н, Богородицкое с, Гагарина ул, 13 д
5.1	Сведения о местоположении здания, сооружения, объекта незавершенного строительства (при отсутствии адреса) в структурированном в соответствии с федеральной информационной адресной системой виде	–
5.2	Дополнительные сведения о местоположении	–
6.	Иные сведения	–
3. Пояснения к сведениям об объекте недвижимости с кадастровым номером 48:05:0800201:50		
1.	–	

**Описание местоположения зданий, сооружений,
объектов незавершенного строительства на земельном участке**

1. Сведения о характерных точках контура объекта недвижимости с кадастровым номером 48:05:0800201:52

Система координат МСК-48 зона 1

Зона №

Обозначение характерных точек контура	Содержатся в Едином государственном реестре недвижимости			Определены в ходе выполнения комплексных кадастровых работ			Метод определения координат	Формулы, примененные для расчета средней квадратической погрешности определения координат характерных точек (M_t), м, с подставленными в такие формулы значениями и итоговые (вычисленные) значения M_t , м
	Координаты , м		Радиус, с, м	Координаты , м		Радиус, м		
	X	Y	R	X	Y	R		
1	2	3	4	5	6	7	8	9
н4210	–	–	–	4432 32.85	1336 343.9 3	–	Метод спутниковых геодезических измерений (определений)	–
н4220	–	–	–	4432 26.08	1336 343.2 1	–	Метод спутниковых геодезических измерений (определений)	–
н4230	–	–	–	4432 24.78	1336 355.5 0	–	Метод спутниковых геодезических измерений	–

							(определений)	
н4240	–	–	–	4432 31.56	1336 356.2 1	–	Метод спутниковых геодезических измерений (определений)	–
н4210	–	–	–	4432 32.85	1336 343.9 3	–	Метод спутниковых геодезических измерений (определений)	–

2. Сведения о характеристиках объекта недвижимости с кадастровым номером 48:05:0800201:52

№ п/п	Наименование характеристики	Значение характеристики
1	2	3
1.	Вид объекта недвижимости	Здание
2.	Ранее присвоенный государственный учетный номер (инвентарный) здания, сооружения, объекта незавершенного строительства	–
3.	Кадастровый номер земельного участка (земельных участков), в границах которого (которых) расположены здание, сооружение, объект незавершенного строительства	48:05:0800201:304
4.	Уникальный учетный номер кадастрового квартала, в границах которого расположены здание, сооружение, объект незавершенного строительства	48:05:0800201
5.	Адрес здания, сооружения, объекта незавершенного строительства	Липецкая обл., Добровский р-н, Богородицкое с, Гагарина ул, 17 д
5.1	Сведения о местоположении здания, сооружения, объекта незавершенного строительства (при отсутствии адреса) в структурированном в соответствии с федеральной информационной адресной системой виде	–
5.2	Дополнительные сведения о местоположении	–
6.	Иные сведения	–

3. Пояснения к сведениям об объекте недвижимости с кадастровым номером

48:05:0800201:52

1.

—

**Описание местоположения зданий, сооружений,
объектов незавершенного строительства на земельном участке**

1. Сведения о характерных точках контура объекта недвижимости с кадастровым номером 48:05:0800201:53

Система координат МСК-48 зона 1

Зона №

Обозначение характерных точек контура	Содержатся в Едином государственном реестре недвижимости			Определены в ходе выполнения комплексных кадастровых работ			Метод определения координат	Формулы, примененные для расчета средней квадратической погрешности определения координат характерных точек (M_t), м, с подставленными в такие формулы значениями и итоговые (вычисленные) значения M_t , м
	Координаты , м		Радиус, с, м	Координаты , м		Радиус, м		
	X	Y	R	X	Y	R		
1	2	3	4	5	6	7	8	9
н4250	—	—	—	4432 33.24	1336 369.8 8	—	Метод спутниковых геодезически х измерений (определений)	—
н4260	—	—	—	4432 33.88	1336 361.4 7	—	Метод спутниковых геодезически х измерений (определений)	—
н4270	—	—	—	4432 24.13	1336 360.7 2	—	Метод спутниковых геодезически х измерений	—

							(определений)	
н4280	–	–	–	4432 23.49	1336 369.1 4	–	Метод спутниковых геодезических измерений (определений)	–
н4250	–	–	–	4432 33.24	1336 369.8 8	–	Метод спутниковых геодезических измерений (определений)	–

2. Сведения о характеристиках объекта недвижимости с кадастровым номером 48:05:0800201:53

№ п/п	Наименование характеристики	Значение характеристики
1	2	3
1.	Вид объекта недвижимости	Здание
2.	Ранее присвоенный государственный учетный номер (инвентарный) здания, сооружения, объекта незавершенного строительства	–
3.	Кадастровый номер земельного участка (земельных участков), в границах которого (которых) расположены здание, сооружение, объект незавершенного строительства	48:05:0800201:53
4.	Уникальный учетный номер кадастрового квартала, в границах которого расположены здание, сооружение, объект незавершенного строительства	48:05:0800201
5.	Адрес здания, сооружения, объекта незавершенного строительства	Липецкая обл., Добровский р-н, Богородицкое с, Гагарина ул, 19 д
5.1	Сведения о местоположении здания, сооружения, объекта незавершенного строительства (при отсутствии адреса) в структурированном в соответствии с федеральной информационной адресной системой виде	–
5.2	Дополнительные сведения о местоположении	–
6.	Иные сведения	–

3. Пояснения к сведениям об объекте недвижимости с кадастровым номером

48:05:0800201:53

1.

—

**Описание местоположения зданий, сооружений,
объектов незавершенного строительства на земельном участке**

1. Сведения о характерных точках контура объекта недвижимости с кадастровым номером 48:05:0800201:54

Система координат МСК-48 зона 1

Зона №

Обозначение характерных точек контура	Содержатся в Едином государственном реестре недвижимости			Определены в ходе выполнения комплексных кадастровых работ			Метод определения координат	Формулы, примененные для расчета средней квадратической погрешности определения координат характерных точек (M_t), м, с подставленными в такие формулы значениями и итоговые (вычисленные) значения M_t , м
	Координаты , м		Радиус, с, м	Координаты , м		Радиус, м		
	X	Y	R	X	Y	R		
1	2	3	4	5	6	7	8	9
н4290	–	–	–	4432 00.69	1336 452.7 8	–	Метод спутниковых геодезически х измерений (определений)	–
н4300	–	–	–	4431 92.74	1336 450.1 1	–	Метод спутниковых геодезически х измерений (определений)	–
н4310	–	–	–	4431 90.17	1336 457.7 4	–	Метод спутниковых геодезически х измерений	–

							(определений)	
н4320	–	–	–	4431 88.14	1336 457.0 6	–	Метод спутниковых геодезических измерений (определений)	–
н4330	–	–	–	4431 86.98	1336 460.5 0	–	Метод спутниковых геодезических измерений (определений)	–
н4340	–	–	–	4431 89.07	1336 461.2 0	–	Метод спутниковых геодезических измерений (определений)	–
н4350	–	–	–	4431 88.36	1336 463.3 1	–	Метод спутниковых геодезических измерений (определений)	–
н4360	–	–	–	4431 97.87	1336 466.5 1	–	Метод спутниковых геодезических измерений (определений)	–
н4370	–	–	–	4431 99.24	1336 462.4 5	–	Метод спутниковых геодезических измерений (определений)	–
н4380	–	–	–	4431 95.98	1336 461.5 0	–	Метод спутниковых геодезических измерений (определений)	–
н4390	–	–	–	4431	1336	–	Метод	–

				98.06	454.57		спутниковых геодезических измерений (определений)	
н4400	–	–	–	443199.88	1336455.19	–	Метод спутниковых геодезических измерений (определений)	–
н4290	–	–	–	443200.69	1336452.78	–	Метод спутниковых геодезических измерений (определений)	–

2. Сведения о характеристиках объекта недвижимости с кадастровым номером 48:05:0800201:54

№ п/п	Наименование характеристики	Значение характеристики
1	2	3
1.	Вид объекта недвижимости	Здание
2.	Ранее присвоенный государственный учетный номер (инвентарный) здания, сооружения, объекта незавершенного строительства	–
3.	Кадастровый номер земельного участка (земельных участков), в границах которого (которых) расположены здание, сооружение, объект незавершенного строительства	48:05:0800201:83
4.	Уникальный учетный номер кадастрового квартала, в границах которого расположены здание, сооружение, объект незавершенного строительства	48:05:0800201
5.	Адрес здания, сооружения, объекта незавершенного строительства	Липецкая обл., Добровский р-н, Богородицкое с, Гагарина ул, 27 д
5.1	Сведения о местоположении здания, сооружения, объекта незавершенного строительства (при отсутствии адреса) в структурированном в соответствии с федеральной информационной адресной системой виде	–
5.2	Дополнительные сведения о местоположении	–

6.	Иные сведения	–
3. Пояснения к сведениям об объекте недвижимости с кадастровым номером <u>48:05:0800201:54</u>		
1.	–	

**Описание местоположения зданий, сооружений,
объектов незавершенного строительства на земельном участке**

1. Сведения о характерных точках контура объекта недвижимости с кадастровым номером 48:05:0800201:55

Система координат МСК-48 зона 1

Зона №

Обозначение характерных точек контура	Содержатся в Едином государственном реестре недвижимости			Определены в ходе выполнения комплексных кадастровых работ			Метод определения координат	Формулы, примененные для расчета средней квадратической погрешности определения координат характерных точек (M_t), м, с подставленными в такие формулы значениями и итоговые (вычисленные) значения M_t , м
	Координаты, м		Радиус, м	Координаты, м		Радиус, м		
	X	Y	R	X	Y	R		
1	2	3	4	5	6	7	8	9
н4420	–	–	–	4431 78.76	1336 512.4 0	–	Метод спутниковых геодезических измерений (определений)	–
н4430	–	–	–	4431 72.24	1336 510.9 7	–	Метод спутниковых геодезических измерений (определений)	–
н4440	–	–	–	4431 69.07	1336 525.4 8	–	Метод спутниковых геодезических измерений	–

							(определений)	
н4450	–	–	–	4431 75.59	1336 526.9 0	–	Метод спутниковых геодезических измерений (определений)	–
н4420	–	–	–	4431 78.76	1336 512.4 0	–	Метод спутниковых геодезических измерений (определений)	–

2. Сведения о характеристиках объекта недвижимости с кадастровым номером 48:05:0800201:55

№ п/п	Наименование характеристики	Значение характеристики
1	2	3
1.	Вид объекта недвижимости	Здание
2.	Ранее присвоенный государственный учетный номер (инвентарный) здания, сооружения, объекта незавершенного строительства	–
3.	Кадастровый номер земельного участка (земельных участков), в границах которого (которых) расположены здание, сооружение, объект незавершенного строительства	48:05:0800201:23
4.	Уникальный учетный номер кадастрового квартала, в границах которого расположены здание, сооружение, объект незавершенного строительства	48:05:0800201
5.	Адрес здания, сооружения, объекта незавершенного строительства	Липецкая обл., Добровский р-н, Богородицкое с, Гагарина ул, 31 д
5.1	Сведения о местоположении здания, сооружения, объекта незавершенного строительства (при отсутствии адреса) в структурированном в соответствии с федеральной информационной адресной системой виде	–
5.2	Дополнительные сведения о местоположении	–
6.	Иные сведения	–

3. Пояснения к сведениям об объекте недвижимости с кадастровым номером

48:05:0800201:55

1.

—

**Описание местоположения зданий, сооружений,
объектов незавершенного строительства на земельном участке**

1. Сведения о характерных точках контура объекта недвижимости с кадастровым номером 48:05:0800201:56

Система координат МСК-48 зона 1

Зона №

Обозначение характерных точек контура	Содержатся в Едином государственном реестре недвижимости			Определены в ходе выполнения комплексных кадастровых работ			Метод определения координат	Формулы, примененные для расчета средней квадратической погрешности определения координат характерных точек (M_t), м, с подставленными в такие формулы значениями и итоговые (вычисленные) значения M_t , м
	Координаты , м		Радиус, с, м	Координаты , м		Радиус, м		
	X	Y	R	X	Y	R		
1	2	3	4	5	6	7	8	9
н4460	–	–	–	4431 60.33	1336 589.9 5	–	Метод спутниковых геодезически х измерений (определений)	–
н4470	–	–	–	4431 53.37	1336 588.8 7	–	Метод спутниковых геодезически х измерений (определений)	–
н4480	–	–	–	4431 53.37	1336 588.8 4	–	Метод спутниковых геодезически х измерений	–

							(определений)	
н4490	–	–	–	4431 52.45	1336 594.8 4	–	Метод спутниковых геодезических измерений (определений)	–
н4500	–	–	–	4431 47.31	1336 594.0 5	–	Метод спутниковых геодезических измерений (определений)	–
н4510	–	–	–	4431 46.60	1336 598.6 6	–	Метод спутниковых геодезических измерений (определений)	–
н4520	–	–	–	4431 58.69	1336 600.5 4	–	Метод спутниковых геодезических измерений (определений)	–
н4460	–	–	–	4431 60.33	1336 589.9 5	–	Метод спутниковых геодезических измерений (определений)	–

2. Сведения о характеристиках объекта недвижимости с кадастровым номером 48:05:0800201:56

№ п/п	Наименование характеристики	Значение характеристики
1	2	3
1.	Вид объекта недвижимости	Здание
2.	Ранее присвоенный государственный учетный номер (инвентарный) здания, сооружения, объекта незавершенного строительства	–
3.	Кадастровый номер земельного участка (земельных	48:05:0800201:26

	участков), в границах которого (которых) расположены здание, сооружение, объект незавершенного строительства	
4.	Уникальный учетный номер кадастрового квартала, в границах которого расположены здание, сооружение, объект незавершенного строительства	48:05:0800201
5.	Адрес здания, сооружения, объекта незавершенного строительства	Липецкая обл., Добровский р-н, Богородицкое с, Гагарина ул, 39 д
5.1	Сведения о местоположении здания, сооружения, объекта незавершенного строительства (при отсутствии адреса) в структурированном в соответствии с федеральной информационной адресной системой виде	–
5.2	Дополнительные сведения о местоположении	–
6.	Иные сведения	–
3. Пояснения к сведениям об объекте недвижимости с кадастровым номером <u>48:05:0800201:56</u>		
1.	–	

**Описание местоположения зданий, сооружений,
объектов незавершенного строительства на земельном участке**

1. Сведения о характерных точках контура объекта недвижимости с кадастровым номером 48:05:0800201:57

Система координат МСК-48 зона 1

Зона №

Обозначение характерных точек контура	Содержатся в Едином государственном реестре недвижимости			Определены в ходе выполнения комплексных кадастровых работ			Метод определения координат	Формулы, примененные для расчета средней квадратической погрешности определения координат характерных точек (M_t), м, с подставленными в такие формулы значениями и итоговые (вычисленные) значения M_t , м
	Координаты , м		Радиус, с, м	Координаты , м		Радиус, м		
	X	Y	R	X	Y	R		
1	2	3	4	5	6	7	8	9
н5510	–	–	–	4431 31.05	1336 838.9 3	–	Метод спутниковых геодезических измерений (определений)	–
н5520	–	–	–	4431 31.44	1336 823.8 4	–	Метод спутниковых геодезических измерений (определений)	–
н5530	–	–	–	4431 24.49	1336 823.6 7	–	Метод спутниковых геодезических измерений	–

							(определений)	
н5540	–	–	–	4431 24.10	1336 838.7 5	–	Метод спутниковых геодезических измерений (определений)	–
н5510	–	–	–	4431 31.05	1336 838.9 3	–	Метод спутниковых геодезических измерений (определений)	–

2. Сведения о характеристиках объекта недвижимости с кадастровым номером 48:05:0800201:57

№ п/п	Наименование характеристики	Значение характеристики
1	2	3
1.	Вид объекта недвижимости	Здание
2.	Ранее присвоенный государственный учетный номер (инвентарный) здания, сооружения, объекта незавершенного строительства	–
3.	Кадастровый номер земельного участка (земельных участков), в границах которого (которых) расположены здание, сооружение, объект незавершенного строительства	48:05:0800201:29
4.	Уникальный учетный номер кадастрового квартала, в границах которого расположены здание, сооружение, объект незавершенного строительства	48:05:0800201
5.	Адрес здания, сооружения, объекта незавершенного строительства	Липецкая обл., Добровский р-н, Богородицкое с, Гагарина ул, 45 д
5.1	Сведения о местоположении здания, сооружения, объекта незавершенного строительства (при отсутствии адреса) в структурированном в соответствии с федеральной информационной адресной системой виде	–
5.2	Дополнительные сведения о местоположении	–
6.	Иные сведения	–

3. Пояснения к сведениям об объекте недвижимости с кадастровым номером

48:05:0800201:57

1.

—

**Описание местоположения зданий, сооружений,
объектов незавершенного строительства на земельном участке**

1. Сведения о характерных точках контура объекта недвижимости с кадастровым номером 48:05:0800201:58

Система координат МСК-48 зона 1

Зона №

Обозначение характерных точек контура	Содержатся в Едином государственном реестре недвижимости			Определены в ходе выполнения комплексных кадастровых работ			Метод определения координат	Формулы, примененные для расчета средней квадратической погрешности определения координат характерных точек (M_t), м, с подставленными в такие формулы значениями и итоговые (вычисленные) значения M_t , м
	Координаты, м		Радиус, м	Координаты, м		Радиус, м		
	X	Y	R	X	Y	R		
1	2	3	4	5	6	7	8	9
н4570	–	–	–	4431 32.66	1336 719.9 5	–	Метод спутниковых геодезических измерений (определений)	–
н4580	–	–	–	4431 26.42	1336 719.1 6	–	Метод спутниковых геодезических измерений (определений)	–
н4590	–	–	–	4431 25.64	1336 725.3 5	–	Метод спутниковых геодезических измерений	–

							(определений)	
н4600	–	–	–	4431 23.21	1336 725.0 5	–	Метод спутниковых геодезических измерений (определений)	–
н4610	–	–	–	4431 22.49	1336 730.7 7	–	Метод спутниковых геодезических измерений (определений)	–
н4620	–	–	–	4431 24.89	1336 731.0 7	–	Метод спутниковых геодезических измерений (определений)	–
н4630	–	–	–	4431 24.42	1336 734.7 5	–	Метод спутниковых геодезических измерений (определений)	–
н4640	–	–	–	4431 29.16	1336 735.3 5	–	Метод спутниковых геодезических измерений (определений)	–
н4650	–	–	–	4431 29.62	1336 731.7 1	–	Метод спутниковых геодезических измерений (определений)	–
н4660	–	–	–	4431 31.05	1336 731.8 9	–	Метод спутниковых геодезических измерений (определений)	–
н4670	–	–	–	4431	1336	–	Метод	–

				31.27	730.19		спутниковых геодезических измерений (определений)	
н4680	–	–	–	4431 35.48	1336 730.72	–	Метод спутниковых геодезических измерений (определений)	–
н4690	–	–	–	4431 36.03	1336 726.30	–	Метод спутниковых геодезических измерений (определений)	–
н4700	–	–	–	4431 31.98	1336 725.79	–	Метод спутниковых геодезических измерений (определений)	–
н4710	–	–	–	4431 31.92	1336 725.79	–	Метод спутниковых геодезических измерений (определений)	–
н4570	–	–	–	4431 32.66	1336 719.95	–	Метод спутниковых геодезических измерений (определений)	–

2. Сведения о характеристиках объекта недвижимости с кадастровым номером 48:05:0800201:58

№ п/п	Наименование характеристики	Значение характеристики
1	2	3
1.	Вид объекта недвижимости	Здание
2.	Ранее присвоенный государственный учетный номер (инвентарный) здания, сооружения, объекта	–

	незавершенного строительства	
3.	Кадастровый номер земельного участка (земельных участков), в границах которого (которых) расположены здание, сооружение, объект незавершенного строительства	48:05:0800201:30
4.	Уникальный учетный номер кадастрового квартала, в границах которого расположены здание, сооружение, объект незавершенного строительства	48:05:0800201
5.	Адрес здания, сооружения, объекта незавершенного строительства	Липецкая обл., Добровский р-н, Богородицкое с, Гагарина ул, 47 д
5.1	Сведения о местоположении здания, сооружения, объекта незавершенного строительства (при отсутствии адреса) в структурированном в соответствии с федеральной информационной адресной системой виде	–
5.2	Дополнительные сведения о местоположении	–
6.	Иные сведения	–
3. Пояснения к сведениям об объекте недвижимости с кадастровым номером <u>48:05:0800201:58</u>		
1.	–	

**Описание местоположения зданий, сооружений,
объектов незавершенного строительства на земельном участке**

1. Сведения о характерных точках контура объекта недвижимости с кадастровым номером 48:05:0800201:60

Система координат МСК-48 зона 1

Зона №

Обозначение характерных точек контура	Содержатся в Едином государственном реестре недвижимости		Определены в ходе выполнения комплексных кадастровых работ			Метод определения координат	Формулы, примененные для расчета средней квадратической погрешности определения координат характерных точек (M_t), м, с подставленными в такие формулы значениями и итоговые (вычисленные) значения M_t , м	
	Координаты, м		Координаты, м		Радиус, м			
	X	Y	X	Y	R			
1	2	3	4	5	6	7	8	9
н4720	–	–	–	4431 71.99	1336 532.7 9	–	Метод спутниковых геодезических измерений (определений)	–
н4730	–	–	–	4431 65.43	1336 531.3 7	–	Метод спутниковых геодезических измерений (определений)	–
н4740	–	–	–	4431 65.04	1336 533.1 4	–	Метод спутниковых геодезических измерений	–

							(определений)	
н4750	–	–	–	4431 62.79	1336 532.6 5	–	Метод спутниковых геодезических измерений (определений)	–
н4760	–	–	–	4431 62.03	1336 536.1 4	–	Метод спутниковых геодезических измерений (определений)	–
н4770	–	–	–	4431 64.32	1336 536.6 4	–	Метод спутниковых геодезических измерений (определений)	–
н4780	–	–	–	4431 62.89	1336 543.2 4	–	Метод спутниковых геодезических измерений (определений)	–
н4790	–	–	–	4431 69.46	1336 544.6 7	–	Метод спутниковых геодезических измерений (определений)	–
н4720	–	–	–	4431 71.99	1336 532.7 9	–	Метод спутниковых геодезических измерений (определений)	–

2. Сведения о характеристиках объекта недвижимости с кадастровым номером 48:05:0800201:60

№ п/п	Наименование характеристики	Значение характеристики
1	2	3

1.	Вид объекта недвижимости	Здание
2.	Ранее присвоенный государственный учетный номер (инвентарный) здания, сооружения, объекта незавершенного строительства	–
3.	Кадастровый номер земельного участка (земельных участков), в границах которого (которых) расположены здание, сооружение, объект незавершенного строительства	48:05:0800201:24
4.	Уникальный учетный номер кадастрового квартала, в границах которого расположены здание, сооружение, объект незавершенного строительства	48:05:0800201
5.	Адрес здания, сооружения, объекта незавершенного строительства	Липецкая обл., Добровский р-н, Богородицкое с, Гагарина ул, 33 д
5.1	Сведения о местоположении здания, сооружения, объекта незавершенного строительства (при отсутствии адреса) в структурированном в соответствии с федеральной информационной адресной системой виде	–
5.2	Дополнительные сведения о местоположении	–
6.	Иные сведения	–
3. Пояснения к сведениям об объекте недвижимости с кадастровым номером <u>48:05:0800201:60</u>		
1.	–	

**Описание местоположения зданий, сооружений,
объектов незавершенного строительства на земельном участке**

1. Сведения о характерных точках контура объекта недвижимости с кадастровым номером 48:05:0800201:61

Система координат МСК-48 зона 1

Зона №

Обозначение характерных точек контура	Содержатся в Едином государственном реестре недвижимости		Определены в ходе выполнения комплексных кадастровых работ			Метод определения координат	Формулы, примененные для расчета средней квадратической погрешности определения координат характерных точек (M_t), м, с подставленными в такие формулы значениями и итоговые (вычисленные) значения M_t , м	
	Координаты , м		Координаты , м		Радиус, м			
	X	Y	X	Y	R			
1	2	3	4	5	6	7	8	9
н4800	–	–	–	4431 57.80	1336 610.5 6	–	Метод спутниковых геодезически х измерений (определений)	–
н4810	–	–	–	4431 51.24	1336 608.9 9	–	Метод спутниковых геодезически х измерений (определений)	–
н4820	–	–	–	4431 46.30	1336 629.6 2	–	Метод спутниковых геодезически х измерений	–

							(определений)	
н4830	–	–	–	4431 52.86	1336 631.1 9	–	Метод спутниковых геодезических измерений (определений)	–
н4800	–	–	–	4431 57.80	1336 610.5 6	–	Метод спутниковых геодезических измерений (определений)	–

2. Сведения о характеристиках объекта недвижимости с кадастровым номером 48:05:0800201:61

№ п/п	Наименование характеристики	Значение характеристики
1	2	3
1.	Вид объекта недвижимости	Здание
2.	Ранее присвоенный государственный учетный номер (инвентарный) здания, сооружения, объекта незавершенного строительства	–
3.	Кадастровый номер земельного участка (земельных участков), в границах которого (которых) расположены здание, сооружение, объект незавершенного строительства	48:05:0800201:27
4.	Уникальный учетный номер кадастрового квартала, в границах которого расположены здание, сооружение, объект незавершенного строительства	48:05:0800201
5.	Адрес здания, сооружения, объекта незавершенного строительства	Липецкая обл., Добровский р-н, Богородицкое с, Гагарина ул, 41 д
5.1	Сведения о местоположении здания, сооружения, объекта незавершенного строительства (при отсутствии адреса) в структурированном в соответствии с федеральной информационной адресной системой виде	–
5.2	Дополнительные сведения о местоположении	–
6.	Иные сведения	–

3. Пояснения к сведениям об объекте недвижимости с кадастровым номером

48:05:0800201:61

1.

—

**Описание местоположения зданий, сооружений,
объектов незавершенного строительства на земельном участке**

1. Сведения о характерных точках контура объекта недвижимости с кадастровым номером 48:05:0800201:62

Система координат МСК-48 зона 1

Зона №

Обозначение характерных точек контура	Содержатся в Едином государственном реестре недвижимости		Определены в ходе выполнения комплексных кадастровых работ			Метод определения координат	Формулы, примененные для расчета средней квадратической погрешности определения координат характерных точек (M_t), м, с подставленными в такие формулы значениями и итоговые (вычисленные) значения M_t , м	
	Координаты , м		Координаты , м		Радиус, м			
	X	Y	X	Y	R			
1	2	3	4	5	6	7	8	9
н4840	–	–	–	4431 29.95	1336 738.6 3	–	Метод спутниковых геодезически х измерений (определений)	–
н4850	–	–	–	4431 23.75	1336 738.9 9	–	Метод спутниковых геодезически х измерений (определений)	–
н4860	–	–	–	4431 24.71	1336 755.7 1	–	Метод спутниковых геодезически х измерений	–

							(определений)	
н4870	–	–	–	4431 30.91	1336 755.3 5	–	Метод спутниковых геодезических измерений (определений)	–
н4840	–	–	–	4431 29.95	1336 738.6 3	–	Метод спутниковых геодезических измерений (определений)	–

2. Сведения о характеристиках объекта недвижимости с кадастровым номером 48:05:0800201:62

№ п/п	Наименование характеристики	Значение характеристики
1	2	3
1.	Вид объекта недвижимости	Здание
2.	Ранее присвоенный государственный учетный номер (инвентарный) здания, сооружения, объекта незавершенного строительства	–
3.	Кадастровый номер земельного участка (земельных участков), в границах которого (которых) расположены здание, сооружение, объект незавершенного строительства	48:05:0800201:31
4.	Уникальный учетный номер кадастрового квартала, в границах которого расположены здание, сооружение, объект незавершенного строительства	48:05:0800201
5.	Адрес здания, сооружения, объекта незавершенного строительства	Липецкая обл., Добровский р-н, Богородицкое с, Гагарина ул, 49 д
5.1	Сведения о местоположении здания, сооружения, объекта незавершенного строительства (при отсутствии адреса) в структурированном в соответствии с федеральной информационной адресной системой виде	–
5.2	Дополнительные сведения о местоположении	–
6.	Иные сведения	–

3. Пояснения к сведениям об объекте недвижимости с кадастровым номером

48:05:0800201:62

1.

–

**Описание местоположения зданий, сооружений,
объектов незавершенного строительства на земельном участке**

1. Сведения о характерных точках контура объекта недвижимости с кадастровым номером 48:05:0800201:63

Система координат МСК-48 зона 1

Зона №

Обозначение характерных точек контура	Содержатся в Едином государственном реестре недвижимости		Определены в ходе выполнения комплексных кадастровых работ			Метод определения координат	Формулы, примененные для расчета средней квадратической погрешности определения координат характерных точек (M_t), м, с подставленными в такие формулы значениями и итоговые (вычисленные) значения M_t , м	
	Координаты, м		Координаты, м		Радиус, м			
	X	Y	X	Y	R			
1	2	3	4	5	6	7	8	9
н4880	–	–	–	4431 34.80	1336 850.7 7	–	Метод спутниковых геодезических измерений (определений)	–
н4890	–	–	–	4431 25.31	1336 850.8 5	–	Метод спутниковых геодезических измерений (определений)	–
н4900	–	–	–	4431 25.24	1336 862.2 8	–	Метод спутниковых геодезических измерений	–

							(определений)	
н4910	–	–	–	4431 32.05	1336 862.2 8	–	Метод спутниковых геодезических измерений (определений)	–
н4920	–	–	–	4431 32.05	1336 854.2 6	–	Метод спутниковых геодезических измерений (определений)	–
н4930	–	–	–	4431 34.80	1336 854.2 6	–	Метод спутниковых геодезических измерений (определений)	–
н4880	–	–	–	4431 34.80	1336 850.7 7	–	Метод спутниковых геодезических измерений (определений)	–

2. Сведения о характеристиках объекта недвижимости с кадастровым номером 48:05:0800201:63

№ п/п	Наименование характеристики	Значение характеристики
1	2	3
1.	Вид объекта недвижимости	Здание
2.	Ранее присвоенный государственный учетный номер (инвентарный) здания, сооружения, объекта незавершенного строительства	–
3.	Кадастровый номер земельного участка (земельных участков), в границах которого (которых) расположены здание, сооружение, объект незавершенного строительства	48:05:0800201:33
4.	Уникальный учетный номер кадастрового квартала, в границах которого расположены здание, сооружение, объект незавершенного строительства	48:05:0800201

5.	Адрес здания, сооружения, объекта незавершенного строительства	–
5.1	Сведения о местоположении здания, сооружения, объекта незавершенного строительства (при отсутствии адреса) в структурированном в соответствии с федеральной информационной адресной системой виде	Липецкая обл., Добровский р-н, Богородицкое с, Гагарина ул, 61/1 д
5.2	Дополнительные сведения о местоположении	–
6.	Иные сведения	–
3. Пояснения к сведениям об объекте недвижимости с кадастровым номером <u>48:05:0800201:63</u>		
1.	–	

**Описание местоположения зданий, сооружений,
объектов незавершенного строительства на земельном участке**

1. Сведения о характерных точках контура объекта недвижимости с кадастровым номером 48:05:0800201:65

Система координат МСК-48 зона 1

Зона №

Обозначение характерных точек контура	Содержатся в Едином государственном реестре недвижимости			Определены в ходе выполнения комплексных кадастровых работ			Метод определения координат	Формулы, примененные для расчета средней квадратической погрешности определения координат характерных точек (M_t), м, с подставленными в такие формулы значениями и итоговые (вычисленные) значения M_t , м
	Координаты , м		Радиус, с, м	Координаты , м		Радиус, м		
	X	Y	R	X	Y	R		
1	2	3	4	5	6	7	8	9
н4940	–	–	–	4432 19.59	1336 396.1 3	–	Метод спутниковых геодезически х измерений (определений)	–
н4950	–	–	–	4432 21.74	1336 383.3 4	–	Метод спутниковых геодезически х измерений (определений)	–
н4960	–	–	–	4432 15.61	1336 382.3 1	–	Метод спутниковых геодезически х измерений	–

							(определений)	
н4970	–	–	–	4432 13.45	1336 395.0 9	–	Метод спутниковых геодезических измерений (определений)	–
н4940	–	–	–	4432 19.59	1336 396.1 3	–	Метод спутниковых геодезических измерений (определений)	–

2. Сведения о характеристиках объекта недвижимости с кадастровым номером 48:05:0800201:65

№ п/п	Наименование характеристики	Значение характеристики
1	2	3
1.	Вид объекта недвижимости	Здание
2.	Ранее присвоенный государственный учетный номер (инвентарный) здания, сооружения, объекта незавершенного строительства	–
3.	Кадастровый номер земельного участка (земельных участков), в границах которого (которых) расположены здание, сооружение, объект незавершенного строительства	48:05:0800201:379
4.	Уникальный учетный номер кадастрового квартала, в границах которого расположены здание, сооружение, объект незавершенного строительства	48:05:0800201
5.	Адрес здания, сооружения, объекта незавершенного строительства	Липецкая обл., Добровский р-н, Богородицкое с, Гагарина ул, 21/1 д
5.1	Сведения о местоположении здания, сооружения, объекта незавершенного строительства (при отсутствии адреса) в структурированном в соответствии с федеральной информационной адресной системой виде	–
5.2	Дополнительные сведения о местоположении	–
6.	Иные сведения	–

3. Пояснения к сведениям об объекте недвижимости с кадастровым номером 48:05:0800201:65

1.	–
----	---

**Описание местоположения зданий, сооружений,
объектов незавершенного строительства на земельном участке**

1. Сведения о характерных точках контура объекта недвижимости с кадастровым номером 48:05:0800201:66

Система координат МСК-48 зона 1

Зона №

Обозначение характерных точек контура	Содержатся в Едином государственном реестре недвижимости			Определены в ходе выполнения комплексных кадастровых работ			Метод определения координат	Формулы, примененные для расчета средней квадратической погрешности определения координат характерных точек (M_t), м, с подставленными в такие формулы значениями и итоговые (вычисленные) значения M_t , м
	Координаты, м		Радиус, м	Координаты, м		Радиус, м		
	X	Y	R	X	Y	R		
1	2	3	4	5	6	7	8	9
н4980	—	—	—	4432 23.97	1336 370.8 1	—	Метод спутниковых геодезических измерений (определений)	—
н4990	—	—	—	4432 17.91	1336 369.7 4	—	Метод спутниковых геодезических измерений (определений)	—
н5000	—	—	—	4432 15.70	1336 382.2 5	—	Метод спутниковых геодезических измерений	—

							(определений)	
н5010	–	–	–	4432 21.76	1336 383.3 2	–	Метод спутниковых геодезических измерений (определений)	–
н4980	–	–	–	4432 23.97	1336 370.8 1	–	Метод спутниковых геодезических измерений (определений)	–

2. Сведения о характеристиках объекта недвижимости с кадастровым номером 48:05:0800201:66

№ п/п	Наименование характеристики	Значение характеристики
1	2	3
1.	Вид объекта недвижимости	Здание
2.	Ранее присвоенный государственный учетный номер (инвентарный) здания, сооружения, объекта незавершенного строительства	–
3.	Кадастровый номер земельного участка (земельных участков), в границах которого (которых) расположены здание, сооружение, объект незавершенного строительства	48:05:0800201:19
4.	Уникальный учетный номер кадастрового квартала, в границах которого расположены здание, сооружение, объект незавершенного строительства	48:05:0800201
5.	Адрес здания, сооружения, объекта незавершенного строительства	Липецкая обл., Добровский р-н, Богородицкое с, Гагарина ул, 21 д
5.1	Сведения о местоположении здания, сооружения, объекта незавершенного строительства (при отсутствии адреса) в структурированном в соответствии с федеральной информационной адресной системой виде	–
5.2	Дополнительные сведения о местоположении	–
6.	Иные сведения	–

3. Пояснения к сведениям об объекте недвижимости с кадастровым номером

48:05:0800201:66

1.

—

**Описание местоположения зданий, сооружений,
объектов незавершенного строительства на земельном участке**

1. Сведения о характерных точках контура объекта недвижимости с кадастровым номером 48:05:0800201:67

Система координат МСК-48 зона 1

Зона №

Обозначение характерных точек контура	Содержатся в Едином государственном реестре недвижимости		Определены в ходе выполнения комплексных кадастровых работ			Метод определения координат	Формулы, примененные для расчета средней квадратической погрешности определения координат характерных точек (M_t), м, с подставленными в такие формулы значениями и итоговые (вычисленные) значения M_t , м	
	Координаты, м		Координаты, м		Радиус, м			
	X	Y	X	Y	R			
1	2	3	4	5	6	7	8	9
н5020	–	–	–	4432 38.58	1336 260.5 6	–	Метод спутниковых геодезических измерений (определений)	–
н5030	–	–	–	4432 28.12	1336 260.5 6	–	Метод спутниковых геодезических измерений (определений)	–
н5040	–	–	–	4432 27.76	1336 278.1 7	–	Метод спутниковых геодезических измерений	–

							(определений)	
н5050	–	–	–	4432 34.57	1336 277.7 7	–	Метод спутниковых геодезических измерений (определений)	–
н5060	–	–	–	4432 34.55	1336 274.7 7	–	Метод спутниковых геодезических измерений (определений)	–
н5070	–	–	–	4432 34.62	1336 272.7 4	–	Метод спутниковых геодезических измерений (определений)	–
н5080	–	–	–	4432 38.29	1336 272.5 6	–	Метод спутниковых геодезических измерений (определений)	–
н5020	–	–	–	4432 38.58	1336 260.5 6	–	Метод спутниковых геодезических измерений (определений)	–

2. Сведения о характеристиках объекта недвижимости с кадастровым номером 48:05:0800201:67

№ п/п	Наименование характеристики	Значение характеристики
1	2	3
1.	Вид объекта недвижимости	Здание
2.	Ранее присвоенный государственный учетный номер (инвентарный) здания, сооружения, объекта незавершенного строительства	–
3.	Кадастровый номер земельного участка (земельных	48:05:0800201:14

	участков), в границах которого (которых) расположены здание, сооружение, объект незавершенного строительства	
4.	Уникальный учетный номер кадастрового квартала, в границах которого расположены здание, сооружение, объект незавершенного строительства	48:05:0800201
5.	Адрес здания, сооружения, объекта незавершенного строительства	Липецкая обл., Добровский р-н, Богородицкое с, Гагарина ул, 11/2 д
5.1	Сведения о местоположении здания, сооружения, объекта незавершенного строительства (при отсутствии адреса) в структурированном в соответствии с федеральной информационной адресной системой виде	–
5.2	Дополнительные сведения о местоположении	–
6.	Иные сведения	–
3. Пояснения к сведениям об объекте недвижимости с кадастровым номером 48:05:0800201:67		
1.	–	

**Описание местоположения зданий, сооружений,
объектов незавершенного строительства на земельном участке**

1. Сведения о характерных точках контура объекта недвижимости с кадастровым номером 48:05:0800201:68

Система координат МСК-48 зона 1

Зона №

Обозначение характерных точек контура	Содержатся в Едином государственном реестре недвижимости		Определены в ходе выполнения комплексных кадастровых работ			Метод определения координат	Формулы, примененные для расчета средней квадратической погрешности определения координат характерных точек (M_t), м, с подставленными в такие формулы значениями и итоговые (вычисленные) значения M_t , м	
	Координаты, м		Координаты, м		Радиус, м			
	X	Y	X	Y	R			
1	2	3	4	5	6	7	8	9
н5090	–	–	–	4432 34.62	1336 291.4 2	–	Метод спутниковых геодезических измерений (определений)	–
н5050	–	–	–	4432 34.57	1336 277.7 7	–	Метод спутниковых геодезических измерений (определений)	–
н5040	–	–	–	4432 27.76	1336 278.1 7	–	Метод спутниковых геодезических измерений	–

							(определений)	
н5100	–	–	–	4432 27.46	1336 291.4 7	–	Метод спутниковых геодезических измерений (определений)	–
н5090	–	–	–	4432 34.62	1336 291.4 2	–	Метод спутниковых геодезических измерений (определений)	–

2. Сведения о характеристиках объекта недвижимости с кадастровым номером 48:05:0800201:68

№ п/п	Наименование характеристики	Значение характеристики
1	2	3
1.	Вид объекта недвижимости	Здание
2.	Ранее присвоенный государственный учетный номер (инвентарный) здания, сооружения, объекта незавершенного строительства	–
3.	Кадастровый номер земельного участка (земельных участков), в границах которого (которых) расположены здание, сооружение, объект незавершенного строительства	48:05:0800201:13
4.	Уникальный учетный номер кадастрового квартала, в границах которого расположены здание, сооружение, объект незавершенного строительства	48:05:0800201
5.	Адрес здания, сооружения, объекта незавершенного строительства	Липецкая обл., Добровский р-н, Богородицкое с, Гагарина ул, 11/1 д
5.1	Сведения о местоположении здания, сооружения, объекта незавершенного строительства (при отсутствии адреса) в структурированном в соответствии с федеральной информационной адресной системой виде	–
5.2	Дополнительные сведения о местоположении	–
6.	Иные сведения	–

3. Пояснения к сведениям об объекте недвижимости с кадастровым номером 48:05:0800201:68

1.	—
----	---

**Описание местоположения зданий, сооружений,
объектов незавершенного строительства на земельном участке**

1. Сведения о характерных точках контура объекта недвижимости с кадастровым номером 48:05:0800201:69

Система координат МСК-48 зона 1

Зона №

Обозначение характерных точек контура	Содержатся в Едином государственном реестре недвижимости			Определены в ходе выполнения комплексных кадастровых работ			Метод определения координат	Формулы, примененные для расчета средней квадратической погрешности определения координат характерных точек (M_t), м, с подставленными в такие формулы значениями и итоговые (вычисленные) значения M_t , м
	Координаты, м		Радиус, м	Координаты, м		Радиус, м		
	X	Y	R	X	Y	R		
1	2	3	4	5	6	7	8	9
н5110	–	–	–	4431 46.43	1336 651.4 8	–	Метод спутниковых геодезических измерений (определений)	–
н5120	–	–	–	4431 39.86	1336 650.6 0	–	Метод спутниковых геодезических измерений (определений)	–
н5130	–	–	–	4431 37.88	1336 663.4 4	–	Метод спутниковых геодезических измерений	–

							(определений)	
н5140	–	–	–	4431 44.57	1336 664.4 7	–	Метод спутниковых геодезических измерений (определений)	–
н5110	–	–	–	4431 46.43	1336 651.4 8	–	Метод спутниковых геодезических измерений (определений)	–

2. Сведения о характеристиках объекта недвижимости с кадастровым номером 48:05:0800201:69

№ п/п	Наименование характеристики	Значение характеристики
1	2	3
1.	Вид объекта недвижимости	Здание
2.	Ранее присвоенный государственный учетный номер (инвентарный) здания, сооружения, объекта незавершенного строительства	–
3.	Кадастровый номер земельного участка (земельных участков), в границах которого (которых) расположены здание, сооружение, объект незавершенного строительства	48:05:0800201:69
4.	Уникальный учетный номер кадастрового квартала, в границах которого расположены здание, сооружение, объект незавершенного строительства	48:05:0800201
5.	Адрес здания, сооружения, объекта незавершенного строительства	Липецкая обл., Добровский р-н, Богородицкое с, Гагарина ул, 43 д
5.1	Сведения о местоположении здания, сооружения, объекта незавершенного строительства (при отсутствии адреса) в структурированном в соответствии с федеральной информационной адресной системой виде	–
5.2	Дополнительные сведения о местоположении	–
6.	Иные сведения	–

3. Пояснения к сведениям об объекте недвижимости с кадастровым номером

48:05:0800201:69

1.

—

**Описание местоположения зданий, сооружений,
объектов незавершенного строительства на земельном участке**

1. Сведения о характерных точках контура объекта недвижимости с кадастровым номером 48:05:0800201:70

Система координат МСК-48 зона 1

Зона №

Обозначение характерных точек контура	Содержатся в Едином государственном реестре недвижимости		Определены в ходе выполнения комплексных кадастровых работ			Метод определения координат	Формулы, примененные для расчета средней квадратической погрешности определения координат характерных точек (M_t), м, с подставленными в такие формулы значениями и итоговые (вычисленные) значения M_t , м	
	Координаты , м		Координаты , м		Радиус, м			
	X	Y	X	Y	R			
1	2	3	4	5	6	7	8	9
н4880	—	—	—	4431 34.80	1336 850.7 7	—	Метод спутниковых геодезически х измерений (определений)	—
н4890	—	—	—	4431 25.31	1336 850.8 5	—	Метод спутниковых геодезически х измерений (определений)	—
н4900	—	—	—	4431 25.24	1336 862.2 8	—	Метод спутниковых геодезически х измерений	—

							(определений)	
н4910	–	–	–	4431 32.05	1336 862.2 8	–	Метод спутниковых геодезических измерений (определений)	–
н4920	–	–	–	4431 32.05	1336 854.2 6	–	Метод спутниковых геодезических измерений (определений)	–
н4930	–	–	–	4431 34.80	1336 854.2 6	–	Метод спутниковых геодезических измерений (определений)	–
н4880	–	–	–	4431 34.80	1336 850.7 7	–	Метод спутниковых геодезических измерений (определений)	–

2. Сведения о характеристиках объекта недвижимости с кадастровым номером 48:05:0800201:70

№ п/п	Наименование характеристики	Значение характеристики
1	2	3
1.	Вид объекта недвижимости	Здание
2.	Ранее присвоенный государственный учетный номер (инвентарный) здания, сооружения, объекта незавершенного строительства	–
3.	Кадастровый номер земельного участка (земельных участков), в границах которого (которых) расположены здание, сооружение, объект незавершенного строительства	48:05:0800201:33
4.	Уникальный учетный номер кадастрового квартала, в границах которого расположены здание, сооружение, объект незавершенного строительства	48:05:0800201

5.	Адрес здания, сооружения, объекта незавершенного строительства	Липецкая обл., Добровский р-н, Богородицкое с, Гагарина ул, 61 д
5.1	Сведения о местоположении здания, сооружения, объекта незавершенного строительства (при отсутствии адреса) в структурированном в соответствии с федеральной информационной адресной системой виде	–
5.2	Дополнительные сведения о местоположении	–
6.	Иные сведения	–
3. Пояснения к сведениям об объекте недвижимости с кадастровым номером <u>48:05:0800201:70</u>		
1.	–	

**Описание местоположения зданий, сооружений,
объектов незавершенного строительства на земельном участке**

1. Сведения о характерных точках контура объекта недвижимости с кадастровым номером 48:05:0800201:71

Система координат МСК-48 зона 1

Зона №

Обозначение характерных точек контура	Содержатся в Едином государственном реестре недвижимости			Определены в ходе выполнения комплексных кадастровых работ			Метод определения координат	Формулы, примененные для расчета средней квадратической погрешности определения координат характерных точек (M_t), м, с подставленными в такие формулы значениями и итоговые (вычисленные) значения M_t , м
	Координаты , м		Радиус, с, м	Координаты , м		Радиус, м		
	X	Y	R	X	Y	R		
1	2	3	4	5	6	7	8	9
н5150	–	–	–	4432 34.58	1336 255.0 9	–	Метод спутниковых геодезически х измерений (определений)	–
н5160	–	–	–	4432 34.20	1336 243.2 8	–	Метод спутниковых геодезически х измерений (определений)	–
н5170	–	–	–	4432 27.58	1336 243.4 9	–	Метод спутниковых геодезически х измерений	–

							(определений)	
н5180	–	–	–	4432 27.97	1336 255.3 0	–	Метод спутниковых геодезических измерений (определений)	–
н5150	–	–	–	4432 34.58	1336 255.0 9	–	Метод спутниковых геодезических измерений (определений)	–

2. Сведения о характеристиках объекта недвижимости с кадастровым номером 48:05:0800201:71

№ п/п	Наименование характеристики	Значение характеристики
1	2	3
1.	Вид объекта недвижимости	Здание
2.	Ранее присвоенный государственный учетный номер (инвентарный) здания, сооружения, объекта незавершенного строительства	–
3.	Кадастровый номер земельного участка (земельных участков), в границах которого (которых) расположены здание, сооружение, объект незавершенного строительства	48:05:0800201:5
4.	Уникальный учетный номер кадастрового квартала, в границах которого расположены здание, сооружение, объект незавершенного строительства	48:05:0800201
5.	Адрес здания, сооружения, объекта незавершенного строительства	Липецкая обл., Добровский р-н, Богородицкое с, Гагарина ул, 7 д
5.1	Сведения о местоположении здания, сооружения, объекта незавершенного строительства (при отсутствии адреса) в структурированном в соответствии с федеральной информационной адресной системой виде	–
5.2	Дополнительные сведения о местоположении	–
6.	Иные сведения	–

3. Пояснения к сведениям об объекте недвижимости с кадастровым номером

48:05:0800201:71

1.

—

**Описание местоположения зданий, сооружений,
объектов незавершенного строительства на земельном участке**

1. Сведения о характерных точках контура объекта недвижимости с кадастровым номером 48:05:0800201:73

Система координат МСК-48 зона 1

Зона №

Обозначение характерных точек контура	Содержатся в Едином государственном реестре недвижимости			Определены в ходе выполнения комплексных кадастровых работ			Метод определения координат	Формулы, примененные для расчета средней квадратической погрешности определения координат характерных точек (M_t), м, с подставленными в такие формулы значениями и итоговые (вычисленные) значения M_t , м
	Координаты, м		Радиус, м	Координаты, м		Радиус, м		
	X	Y	R	X	Y	R		
1	2	3	4	5	6	7	8	9
н5190	–	–	–	4432 07.50	1336 422.2 6	–	Метод спутниковых геодезических измерений (определений)	–
н5200	–	–	–	4432 01.30	1336 420.6 2	–	Метод спутниковых геодезических измерений (определений)	–
н5210	–	–	–	4431 97.94	1336 433.3 1	–	Метод спутниковых геодезических измерений	–

							(определений)	
н5220	–	–	–	4432 04.14	1336 434.9 5	–	Метод спутниковых геодезических измерений (определений)	–
н5190	–	–	–	4432 07.50	1336 422.2 6	–	Метод спутниковых геодезических измерений (определений)	–

2. Сведения о характеристиках объекта недвижимости с кадастровым номером 48:05:0800201:73

№ п/п	Наименование характеристики	Значение характеристики
1	2	3
1.	Вид объекта недвижимости	Здание
2.	Ранее присвоенный государственный учетный номер (инвентарный) здания, сооружения, объекта незавершенного строительства	–
3.	Кадастровый номер земельного участка (земельных участков), в границах которого (которых) расположены здание, сооружение, объект незавершенного строительства	48:05:0800201:39
4.	Уникальный учетный номер кадастрового квартала, в границах которого расположены здание, сооружение, объект незавершенного строительства	48:05:0800201
5.	Адрес здания, сооружения, объекта незавершенного строительства	Липецкая обл., Добровский р-н, Богородицкое с, Гагарина ул, 25 д
5.1	Сведения о местоположении здания, сооружения, объекта незавершенного строительства (при отсутствии адреса) в структурированном в соответствии с федеральной информационной адресной системой виде	–
5.2	Дополнительные сведения о местоположении	–
6.	Иные сведения	–

3. Пояснения к сведениям об объекте недвижимости с кадастровым номером

48:05:0800201:73

1.

—

**Описание местоположения зданий, сооружений,
объектов незавершенного строительства на земельном участке**

1. Сведения о характерных точках контура объекта недвижимости с кадастровым номером 48:05:0800201:74

Система координат МСК-48 зона 1

Зона №

Обозначение характерных точек контура	Содержатся в Едином государственном реестре недвижимости			Определены в ходе выполнения комплексных кадастровых работ			Метод определения координат	Формулы, примененные для расчета средней квадратической погрешности определения координат характерных точек (M_t), м, с подставленными в такие формулы значениями и итоговые (вычисленные) значения M_t , м
	Координаты, м		Радиус, м	Координаты, м		Радиус, м		
	X	Y	R	X	Y	R		
1	2	3	4	5	6	7	8	9
н5230	–	–	–	4431 87.46	1336 491.8 6	–	Метод спутниковых геодезических измерений (определений)	–
н5240	–	–	–	4431 77.35	1336 489.6 8	–	Метод спутниковых геодезических измерений (определений)	–
н5250	–	–	–	4431 75.96	1336 496.1 4	–	Метод спутниковых геодезических измерений	–

							(определений)	
н5260	–	–	–	4431 86.07	1336 498.3 1	–	Метод спутниковых геодезических измерений (определений)	–
н5230	–	–	–	4431 87.46	1336 491.8 6	–	Метод спутниковых геодезических измерений (определений)	–

2. Сведения о характеристиках объекта недвижимости с кадастровым номером 48:05:0800201:74

№ п/п	Наименование характеристики	Значение характеристики
1	2	3
1.	Вид объекта недвижимости	Здание
2.	Ранее присвоенный государственный учетный номер (инвентарный) здания, сооружения, объекта незавершенного строительства	–
3.	Кадастровый номер земельного участка (земельных участков), в границах которого (которых) расположены здание, сооружение, объект незавершенного строительства	48:05:0800201:22
4.	Уникальный учетный номер кадастрового квартала, в границах которого расположены здание, сооружение, объект незавершенного строительства	48:05:0800201
5.	Адрес здания, сооружения, объекта незавершенного строительства	Липецкая обл., Добровский р-н, Богородицкое с, Гагарина ул, 29 д
5.1	Сведения о местоположении здания, сооружения, объекта незавершенного строительства (при отсутствии адреса) в структурированном в соответствии с федеральной информационной адресной системой виде	–
5.2	Дополнительные сведения о местоположении	–
6.	Иные сведения	–

3. Пояснения к сведениям об объекте недвижимости с кадастровым номером

48:05:0800201:74

1.

—

**Описание местоположения зданий, сооружений,
объектов незавершенного строительства на земельном участке**

1. Сведения о характерных точках контура объекта недвижимости с кадастровым номером 48:05:0800201:75

Система координат МСК-48 зона 1

Зона №

Обозначение характерных точек контура	Содержатся в Едином государственном реестре недвижимости			Определены в ходе выполнения комплексных кадастровых работ			Метод определения координат	Формулы, примененные для расчета средней квадратической погрешности определения координат характерных точек (M_t), м, с подставленными в такие формулы значениями и итоговые (вычисленные) значения M_t , м
	Координаты, м		Радиус, м	Координаты, м		Радиус, м		
	X	Y	R	X	Y	R		
1	2	3	4	5	6	7	8	9
н5270	–	–	–	4431 31.09	1336 759.1 0	–	Метод спутниковых геодезических измерений (определений)	–
н5280	–	–	–	4431 24.89	1336 759.3 8	–	Метод спутниковых геодезических измерений (определений)	–
н5290	–	–	–	4431 25.38	1336 770.0 9	–	Метод спутниковых геодезических измерений	–

							(определений)	
н5300	–	–	–	4431 31.58	1336 769.8 1	–	Метод спутниковых геодезических измерений (определений)	–
н5270	–	–	–	4431 31.09	1336 759.1 0	–	Метод спутниковых геодезических измерений (определений)	–

2. Сведения о характеристиках объекта недвижимости с кадастровым номером 48:05:0800201:75

№ п/п	Наименование характеристики	Значение характеристики
1	2	3
1.	Вид объекта недвижимости	Здание
2.	Ранее присвоенный государственный учетный номер (инвентарный) здания, сооружения, объекта незавершенного строительства	–
3.	Кадастровый номер земельного участка (земельных участков), в границах которого (которых) расположены здание, сооружение, объект незавершенного строительства	48:05:0800201:1
4.	Уникальный учетный номер кадастрового квартала, в границах которого расположены здание, сооружение, объект незавершенного строительства	48:05:0800201
5.	Адрес здания, сооружения, объекта незавершенного строительства	Липецкая обл., Добровский р-н, Богородицкое с, Гагарина ул, 51 д
5.1	Сведения о местоположении здания, сооружения, объекта незавершенного строительства (при отсутствии адреса) в структурированном в соответствии с федеральной информационной адресной системой виде	–
5.2	Дополнительные сведения о местоположении	–
6.	Иные сведения	–

3. Пояснения к сведениям об объекте недвижимости с кадастровым номером

48:05:0800201:75

1.

—

**Описание местоположения зданий, сооружений,
объектов незавершенного строительства на земельном участке**

1. Сведения о характерных точках контура объекта недвижимости с кадастровым номером 48:05:0800201:76

Система координат МСК-48 зона 1

Зона №

Обозначение характерных точек контура	Содержатся в Едином государственном реестре недвижимости			Определены в ходе выполнения комплексных кадастровых работ			Метод определения координат	Формулы, примененные для расчета средней квадратической погрешности определения координат характерных точек (M_t), м, с подставленными в такие формулы значениями и итоговые (вычисленные) значения M_t , м
	Координаты, м		Радиус, м	Координаты, м		Радиус, м		
	X	Y	R	X	Y	R		
1	2	3	4	5	6	7	8	9
н5310	–	–	–	4431 26.06	1336 804.4 1	–	Метод спутниковых геодезических измерений (определений)	–
н5320	–	–	–	4431 26.07	1336 805.3 8	–	Метод спутниковых геодезических измерений (определений)	–
н5330	–	–	–	4431 22.39	1336 805.4 1	–	Метод спутниковых геодезических измерений	–

							(определений)	
н5340	–	–	–	4431 22.43	1336 809.5 8	–	Метод спутниковых геодезических измерений (определений)	–
н5350	–	–	–	4431 25.98	1336 809.5 5	–	Метод спутниковых геодезических измерений (определений)	–
н5360	–	–	–	4431 26.03	1336 815.4 7	–	Метод спутниковых геодезических измерений (определений)	–
н5370	–	–	–	4431 34.39	1336 815.4 0	–	Метод спутниковых геодезических измерений (определений)	–
н5380	–	–	–	4431 34.30	1336 804.3 4	–	Метод спутниковых геодезических измерений (определений)	–
н5310	–	–	–	4431 26.06	1336 804.4 1	–	Метод спутниковых геодезических измерений (определений)	–

2. Сведения о характеристиках объекта недвижимости с кадастровым номером 48:05:0800201:76

№ п/п	Наименование характеристики	Значение характеристики
1	2	3

1.	Вид объекта недвижимости	Здание
2.	Ранее присвоенный государственный учетный номер (инвентарный) здания, сооружения, объекта незавершенного строительства	–
3.	Кадастровый номер земельного участка (земельных участков), в границах которого (которых) расположены здание, сооружение, объект незавершенного строительства	48:05:0800201:4
4.	Уникальный учетный номер кадастрового квартала, в границах которого расположены здание, сооружение, объект незавершенного строительства	48:05:0800201
5.	Адрес здания, сооружения, объекта незавершенного строительства	Липецкая обл., Добровский р-н, Богородицкое с, Гагарина ул, 55 д
5.1	Сведения о местоположении здания, сооружения, объекта незавершенного строительства (при отсутствии адреса) в структурированном в соответствии с федеральной информационной адресной системой виде	–
5.2	Дополнительные сведения о местоположении	–
6.	Иные сведения	–
3. Пояснения к сведениям об объекте недвижимости с кадастровым номером <u>48:05:0800201:76</u>		
1.	–	

**Описание местоположения зданий, сооружений,
объектов незавершенного строительства на земельном участке**

1. Сведения о характерных точках контура объекта недвижимости с кадастровым номером 48:05:0800201:78

Система координат МСК-48 зона 1

Зона №

Обозначение характерных точек контура	Содержатся в Едином государственном реестре недвижимости		Определены в ходе выполнения комплексных кадастровых работ			Метод определения координат	Формулы, примененные для расчета средней квадратической погрешности определения координат характерных точек (M_t), м, с подставленными в такие формулы значениями и итоговые (вычисленные) значения M_t , м	
	Координаты, м		Координаты, м		Радиус, м			
	X	Y	X	Y	R			
1	2	3	4	5	6	7	8	9
н5390	–	–	–	4432 39.63	1336 194.0 8	–	Метод спутниковых геодезических измерений (определений)	–
н5400	–	–	–	4432 31.95	1336 194.2 6	–	Метод спутниковых геодезических измерений (определений)	–
н5410	–	–	–	4432 32.23	1336 206.2 8	–	Метод спутниковых геодезических измерений	–

							(определений)	
н5420	–	–	–	4432 39.91	1336 206.1 1	–	Метод спутниковых геодезических измерений (определений)	–
н5390	–	–	–	4432 39.63	1336 194.0 8	–	Метод спутниковых геодезических измерений (определений)	–

2. Сведения о характеристиках объекта недвижимости с кадастровым номером 48:05:0800201:78

№ п/п	Наименование характеристики	Значение характеристики
1	2	3
1.	Вид объекта недвижимости	Здание
2.	Ранее присвоенный государственный учетный номер (инвентарный) здания, сооружения, объекта незавершенного строительства	–
3.	Кадастровый номер земельного участка (земельных участков), в границах которого (которых) расположены здание, сооружение, объект незавершенного строительства	48:05:0800201:37
4.	Уникальный учетный номер кадастрового квартала, в границах которого расположены здание, сооружение, объект незавершенного строительства	48:05:0800201
5.	Адрес здания, сооружения, объекта незавершенного строительства	Липецкая обл., Добровский р-н, Богородицкое с, Гагарина ул, 1 д
5.1	Сведения о местоположении здания, сооружения, объекта незавершенного строительства (при отсутствии адреса) в структурированном в соответствии с федеральной информационной адресной системой виде	–
5.2	Дополнительные сведения о местоположении	–
6.	Иные сведения	–

3. Пояснения к сведениям об объекте недвижимости с кадастровым номером

48:05:0800201:78

1.

—

**Описание местоположения зданий, сооружений,
объектов незавершенного строительства на земельном участке**

1. Сведения о характерных точках контура объекта недвижимости с кадастровым номером 48:05:0800201:79

Система координат МСК-48 зона 1

Зона №

Обозначение характерных точек контура	Содержатся в Едином государственном реестре недвижимости			Определены в ходе выполнения комплексных кадастровых работ			Метод определения координат	Формулы, примененные для расчета средней квадратической погрешности определения координат характерных точек (M_t), м, с подставленными в такие формулы значениями и итоговые (вычисленные) значения M_t , м
	Координаты , м		Радиус, с, м	Координаты , м		Радиус, м		
	X	Y	R	X	Y	R		
1	2	3	4	5	6	7	8	9
н5430	–	–	–	4431 65.71	1336 571.4 8	–	Метод спутниковых геодезически х измерений (определений)	–
н5440	–	–	–	4431 56.73	1336 569.7 3	–	Метод спутниковых геодезически х измерений (определений)	–
н5450	–	–	–	4431 55.00	1336 578.6 0	–	Метод спутниковых геодезически х измерений	–

							(определений)	
н5460	–	–	–	4431 53.05	1336 578.2 2	–	Метод спутниковых геодезических измерений (определений)	–
н5470	–	–	–	4431 52.28	1336 582.2 1	–	Метод спутниковых геодезических измерений (определений)	–
н5480	–	–	–	4431 54.30	1336 582.6 0	–	Метод спутниковых геодезических измерений (определений)	–
н5490	–	–	–	4431 54.16	1336 583.3 2	–	Метод спутниковых геодезических измерений (определений)	–
н5500	–	–	–	4431 63.07	1336 585.0 6	–	Метод спутниковых геодезических измерений (определений)	–
н5430	–	–	–	4431 65.71	1336 571.4 8	–	Метод спутниковых геодезических измерений (определений)	–

2. Сведения о характеристиках объекта недвижимости с кадастровым номером 48:05:0800201:79

№ п/п	Наименование характеристики	Значение характеристики
1	2	3

1.	Вид объекта недвижимости	Здание
2.	Ранее присвоенный государственный учетный номер (инвентарный) здания, сооружения, объекта незавершенного строительства	–
3.	Кадастровый номер земельного участка (земельных участков), в границах которого (которых) расположены здание, сооружение, объект незавершенного строительства	48:05:0800201:2
4.	Уникальный учетный номер кадастрового квартала, в границах которого расположены здание, сооружение, объект незавершенного строительства	48:05:0800201
5.	Адрес здания, сооружения, объекта незавершенного строительства	Липецкая обл., Добровский р-н, Богородицкое с, Гагарина ул, 37 д
5.1	Сведения о местоположении здания, сооружения, объекта незавершенного строительства (при отсутствии адреса) в структурированном в соответствии с федеральной информационной адресной системой виде	–
5.2	Дополнительные сведения о местоположении	–
6.	Иные сведения	–
3. Пояснения к сведениям об объекте недвижимости с кадастровым номером <u>48:05:0800201:79</u>		
1.	–	

**Описание местоположения зданий, сооружений,
объектов незавершенного строительства на земельном участке**

1. Сведения о характерных точках контура объекта недвижимости с кадастровым номером 48:05:0800201:81

Система координат МСК-48 зона 1

Зона №

Обозначение характерных точек контура	Содержатся в Едином государственном реестре недвижимости			Определены в ходе выполнения комплексных кадастровых работ			Метод определения координат	Формулы, примененные для расчета средней квадратической погрешности определения координат характерных точек (M_t), м, с подставленными в такие формулы значениями и итоговые (вычисленные) значения M_t , м
	Координаты, м		Радиус, м	Координаты, м		Радиус, м		
	X	Y	R	X	Y	R		
1	2	3	4	5	6	7	8	9
н5510	–	–	–	4431 31.05	1336 838.9 3	–	Метод спутниковых геодезических измерений (определений)	–
н5520	–	–	–	4431 31.44	1336 823.8 4	–	Метод спутниковых геодезических измерений (определений)	–
н5530	–	–	–	4431 24.49	1336 823.6 7	–	Метод спутниковых геодезических измерений	–

							(определений)	
н5540	–	–	–	4431 24.10	1336 838.7 5	–	Метод спутниковых геодезических измерений (определений)	–
н5510	–	–	–	4431 31.05	1336 838.9 3	–	Метод спутниковых геодезических измерений (определений)	–

2. Сведения о характеристиках объекта недвижимости с кадастровым номером 48:05:0800201:81

№ п/п	Наименование характеристики	Значение характеристики
1	2	3
1.	Вид объекта недвижимости	Здание
2.	Ранее присвоенный государственный учетный номер (инвентарный) здания, сооружения, объекта незавершенного строительства	–
3.	Кадастровый номер земельного участка (земельных участков), в границах которого (которых) расположены здание, сооружение, объект незавершенного строительства	48:05:0000000:5004
4.	Уникальный учетный номер кадастрового квартала, в границах которого расположены здание, сооружение, объект незавершенного строительства	48:05:0800201
5.	Адрес здания, сооружения, объекта незавершенного строительства	Липецкая обл., Добровский р-н, Богородицкое с, Гагарина ул, 57 д
5.1	Сведения о местоположении здания, сооружения, объекта незавершенного строительства (при отсутствии адреса) в структурированном в соответствии с федеральной информационной адресной системой виде	–
5.2	Дополнительные сведения о местоположении	–
6.	Иные сведения	–

3. Пояснения к сведениям об объекте недвижимости с кадастровым номером

48:05:0800201:81

1.

—

**Описание местоположения зданий, сооружений,
объектов незавершенного строительства на земельном участке**

1. Сведения о характерных точках контура объекта недвижимости с кадастровым номером 48:05:0800201:89

Система координат МСК-48 зона 1

Зона №

Обозначение характерных точек контура	Содержатся в Едином государственном реестре недвижимости			Определены в ходе выполнения комплексных кадастровых работ			Метод определения координат	Формулы, примененные для расчета средней квадратической погрешности определения координат характерных точек (M_t), м, с подставленными в такие формулы значениями и итоговые (вычисленные) значения M_t , м
	Координаты , м		Радиус, с, м	Координаты , м		Радиус, м		
	X	Y	R	X	Y	R		
1	2	3	4	5	6	7	8	9
н4880	–	–	–	4431 34.80	1336 850.7 7	–	Метод спутниковых геодезически х измерений (определений)	–
н4890	–	–	–	4431 25.31	1336 850.8 5	–	Метод спутниковых геодезически х измерений (определений)	–
н4900	–	–	–	4431 25.24	1336 862.2 8	–	Метод спутниковых геодезически х измерений	–

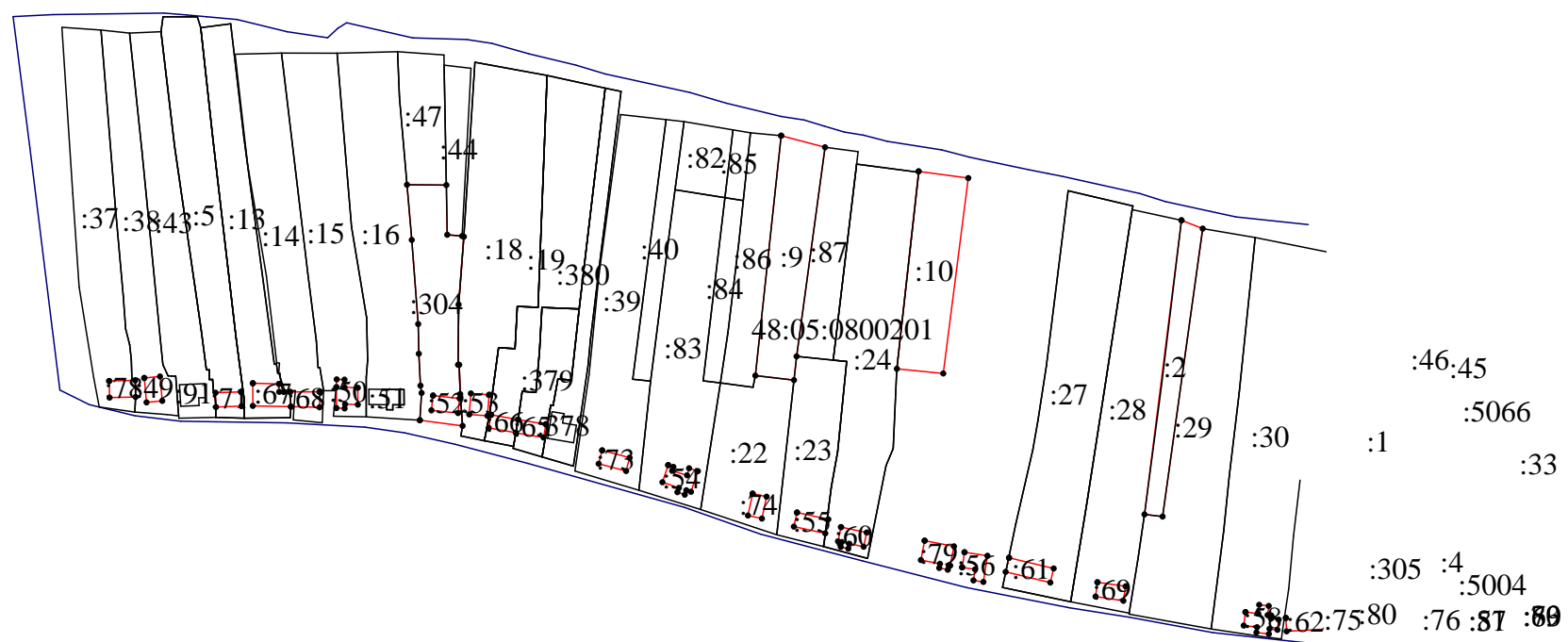
							(определений)	
н4910	–	–	–	4431 32.05	1336 862.2 8	–	Метод спутниковых геодезических измерений (определений)	–
н4920	–	–	–	4431 32.05	1336 854.2 6	–	Метод спутниковых геодезических измерений (определений)	–
н4930	–	–	–	4431 34.80	1336 854.2 6	–	Метод спутниковых геодезических измерений (определений)	–
н4880	–	–	–	4431 34.80	1336 850.7 7	–	Метод спутниковых геодезических измерений (определений)	–

2. Сведения о характеристиках объекта недвижимости с кадастровым номером 48:05:0800201:89

№ п/п	Наименование характеристики	Значение характеристики
1	2	3
1.	Вид объекта недвижимости	Здание
2.	Ранее присвоенный государственный учетный номер (инвентарный) здания, сооружения, объекта незавершенного строительства	–
3.	Кадастровый номер земельного участка (земельных участков), в границах которого (которых) расположены здание, сооружение, объект незавершенного строительства	48:05:0800201:33
4.	Уникальный учетный номер кадастрового квартала, в границах которого расположены здание, сооружение, объект незавершенного строительства	48:05:0800201




















5.	Адрес здания, сооружения, объекта незавершенного строительства	Липецкая обл, Добровский р-н, Панинский сельсовет с/п, Богородицкое с, Гагарина ул, 61 д
5.1	Сведения о местоположении здания, сооружения, объекта незавершенного строительства (при отсутствии адреса) в структурированном в соответствии с федеральной информационной адресной системой виде	–
5.2	Дополнительные сведения о местоположении	–
6.	Иные сведения	–
3. Пояснения к сведениям об объекте недвижимости с кадастровым номером <u>48:05:0800201:89</u>		
1.	–	

Схема границ земельных участков



Масштаб 1:3300

Условные обозначения:

№ п/п	Название условного знака	Изображение	Описание изображения
1	2	3	4
1	Границы земельного участка		для изображения применяются условные знаки №2, №3
2	Часть границы земельного участка: а) существующая часть границы		сплошная линия черного цвета толщиной 0,2 мм
	б) вновь образованная или уточненная часть границы		сплошная линия красного цвета толщиной 0,2 мм (допускается линия черного цвета, выделенная маркером красного цвета, шириной до 3,0 мм)
3	Характерная точка границы земельного участка		круг черного цвета диаметром 1,5 мм
4	Контур здания, сооружения, объекта незавершенного строительства, размеры которого могут быть переданы в масштабе графической части		для изображения применяются условные знаки №6, №7
5	Контур здания, сооружения, объекта незавершенного строительства, размеры которого не могут быть переданы в масштабе графической части		квадрат черного цвета с длиной стороны 3,0 мм
	Контур сооружения, объекта незавершенного строительства, представляющий собой окружность, размеры которой не могут быть переданы в масштабе графической части		круг черного цвета диаметром 3,0 мм
6	Часть контура здания, сооружения, объекта незавершенного строительства: а) образованного проекцией существующего наземного конструктивного элемента здания, сооружения, объекта незавершенного строительства		сплошная линия черного цвета, толщиной 0,2 мм
	б) образованного проекцией вновь образованного наземного конструктивного элемента здания, сооружения, объекта незавершенного строительства		сплошная линия красного цвета толщиной 0,2 мм (допускается линия черного цвета, выделенная маркером красного цвета, шириной до 3,0 мм)
	в) образованного проекцией существующего надземного конструктивного элемента здания, сооружения, объекта незавершенного строительства		штрихпунктирная линия черного цвета толщиной 0,2 мм с длиной штриха 2,0 мм, с интервалом между штрихами и пунктирами 1,0 мм
	г) образованного проекцией вновь образованного надземного конструктивного элемента здания, сооружения, объекта незавершенного строительства		штрихпунктирная линия красного цвета толщиной 0,2 мм с длиной штриха 2,0 мм, с интервалом между штрихами и пунктирами 1,0 мм
	д) образованного проекцией существующего подземного конструктивного элемента здания, сооружения, объекта незавершенного строительства		штрихпунктирная линия черного цвета толщиной 0,2 мм, длиной штриха 2,0 мм, интервалом между штрихами и пунктирами 1,0 мм
	е) образованного проекцией вновь образованного подземного конструктивного элемента здания, сооружения, объекта незавершенного строительства		штрихпунктирная линия красного цвета толщиной 0,2 мм, длиной штриха 2,0 мм, интервалом между штрихами и пунктирами 1,0 мм
7	Характерная точка контура здания		круг черного цвета диаметром 1,0 мм
8	Пункт геодезической основы: а) пункт государственной геодезической сети		равносторонний треугольник со стороной 3,0 мм с точкой внутри
	б) пункт геодезической сети специального назначения, созданной в соответствии с законодательством о геодезии и картографии		квадрат со стороной 2,0 мм с точкой внутри
9	Точка съемочного обоснования		окружность диаметром 1,0 мм с точкой внутри
10	Направления геодезических построений при создании съемочного обоснования		сплошная линия черного цвета толщиной 0,5 мм
11	Направления геодезических построений при определении координат характерных точек границ земельного участка		сплошная линия черного цвета со стрелкой толщиной 0,2 мм