

РОССИЙСКАЯ ФЕДЕРАЦИЯ

Липецкая область

г. Липецк

Общество с ограниченной ответственностью
«Радиус-НТ»

**Проект планировки и межевания (под многоквартирные
жилые дома) в границах кадастрового квартала
48:05:0400208 в с.Доброе,
Добровского р-на, Липецкой области**

**Раздел 4
Материалы по обоснованию проекта
планировки и межевания территории
Пояснительная записка**

03-2022- ППиМТ

Директор ООО «Радиус-НТ»

Бойко О.В.

2022 г.

№ п/п	СОДЕРЖАНИЕ	Стр.
1	Содержание	-
2	Состав проекта по планировке и межеванию территории	-
3	1. Описание природно- климатических условий территории, в отношении которой разрабатывается проект планировки территории.	1
4	2. Сведения об установленных границах санитарно-защитных зон, водоохранных зон и других зон с особыми условиями использования	2
5	3. Информация о необходимости осуществления мероприятий по сохранению объектов культурного наследия.	4
6	5. Информация о необходимости осуществления мероприятий по защите территории от чрезвычайных ситуаций природного и техногенного характера, в том числе по обеспечению пожарной безопасности и гражданской обороне.	5
7	6. Приложения.	8

					<i>03-2022-ППиМТ-С</i>			
<i>Изм.</i>	<i>Лист</i>	<i>№ докцм.</i>	<i>Подпись</i>	<i>Дата</i>				
<i>Директор</i>	<i>Бойко О.В.</i>				<i>Содержание</i>	<i>Стадия</i>	<i>Лист</i>	<i>Листов</i>
<i>Разраб.</i>	<i>Бочарова М.И.</i>					<i>П</i>	<i>1</i>	<i>-</i>
					<i>ООО «Радиус-НТ»</i>			

СОСТАВ ПРОЕКТА

«Проект планировки и межевания (под многоквартирные жилые дома) в границах кадастрового квартала 48:05:0400208 в с.Доброе, Добровского р-на, Липецкой области»

Номер раздела	Обозначение	Наименование материалов	Примечание
1	2	3	4
Раздел 1	03-2022- ППиМТ	«Проект планировки и межевания территории. Графическая часть.»: 1. Чертеж планировки территории. Чертеж красных линий. М 1:500 2.Чертеж межевания территории. М1:500	Основная часть.
Раздел 2	03-2022- ППиМТ	«Проект планировки и межевания территории. Пояснительная записка.»	
Раздел 3	03-2022- ППиМТ	«Материалы по обоснованию проекта планировки и межевания территории. Графическая часть.»: 1. Схема расположения элементов планировочной структуры. М б/м 2. Схема использования территории в период подготовки проекта. М 1:500 3. Схема границ зон с особыми условиями использования территории. М 1:500	Материалы по обоснованию проекта.
Раздел 4	03-2022- ППиМТ	«Материалы по обоснованию проекта планировки и межевания территории. Пояснительная записка.» Приложения.	

03-2022-ППиМТ-СП					
Изм.	Колуч	Лист	№докум	Подпись	Дата
Разраб.		Бочарова М.И.			
Проверил		Бойко О.В.			
Н.контр		Бойко О.В.			
Проект планировки и межевания (под многоквартирные жилые дома) в границах кадастрового квартала 48:05:0400208 в с.Доброе, Добровского р-на, Липецкой области					
Стадия		Лист	Листов		
П		1			
ООО «Радиус-НТ»					

1. ОПИСАНИЕ ПРИРОДНО- КЛИМАТИЧЕСКИХ УСЛОВИЙ ТЕРРИТОРИИ, В ОТНОШЕНИИ КОТОРОЙ РАЗРАБАТЫВАЕТСЯ ПРОЕКТ ПЛАНИРОВКИ ТЕРРИТОРИИ

Планируемая территория в административном отношении расположена в с. Доброе, Добровского района, Липецкой области.

Рельеф поверхности относительно ровный, слабо выражен.

Речная сеть района относится к бассейну реки Воронеж. Реки имеют преимущественно снеговое питание и полноводны лишь во время весеннего паводка. Территория проектирования находится в зоне умеренного подтопления, прилегающей к зоне затопления территории при половодьях и паводках р. Воронеж 1% обеспеченности.

Климат территории относится ко II климатическому району. Среднегодовое количество осадков составляет 567 мм, из них 367 мм выпадает в теплое время года (апрель-октябрь).

Продолжительность периода с температурами выше 0°C составляет 229 дней (теплый период - апрель-октябрь), при средней температуре плюс 13,4°C.

Продолжительность периода с отрицательными температурами ниже 0°C (зимний период) насчитывает 136 дней, при средней температуре минус 5,7°C.

По данным наблюдения АМСГ Липецк характеризуется следующими показателями:

- среднегодовая температура воздуха плюс 5,5°C;
- средняя температура воздуха наиболее жаркого месяца (июль) плюс 19,2°C(1961г-1990г);
- средняя температура наиболее холодного месяца (январь) минус 9,5°C (1961г-1990г);
- средняя годовая относительная влажность воздуха 76%;
- снеговой район (СП 20.13330.2016 карта №1 приложение №5) - III;
- ветровой район (СП 20.13330.2016 карта №2 приложение №5) - II;
- гололедный район (СП 20.13330.2016 карта №3 приложение №5) - II;
- строительно-климатическая зона - ИВ;
- нормативная глубина сезонного промерзания грунтов с учетом данных СП 131.13330.2018 (актуализированная редакция СНиП 23-01-99*) «Строительная климатология» и составляет: для суглинков -1,18м; для песков мелких, пылеватых и супесей - 1,43м; для песков средней крупности - 1,53м;
- дорожно-климатическая зона - III.

По агроклиматическому районированию территория является благоприятной для возделывания основных сельскохозяйственных культур. Продолжительность безморозного периода (154 дня) позволяет выращивать теплолюбивые культуры.

					<i>03-2022-ППиМТ</i>	Лист
Изм.	Лист	№ докум.	Подпись	Дата		1

препятствовать доступу персонала эксплуатационных организаций к газораспределительным сетям, проведению обслуживания и устранению повреждений газораспределительных сетей; ж) разводить огонь и размещать источники огня; з) рыть погреба, копать и обрабатывать почву сельскохозяйственными и мелиоративными орудиями и механизмами на глубину более 0,3 метра; и) открывать калитки и двери газорегуляторных пунктов, станций катодной и дренажной защиты, люки подземных колодцев, включать или отключать электроснабжение средств связи, освещения и систем телемеханики; 18 386-21-ПМ-2 Лист 15 Изм. Кол.уч. Лист № док. Подпись Дата Взам. инв. № Подп. и дата Инв. № подп. к) набрасывать, приставлять и привязывать к опорам и надземным газопроводам, ограждениям и зданиям газораспределительных сетей посторонние предметы, лестницы, влезать на них; л) самовольно подключаться к газораспределительным сетям. Хозяйственная деятельность в охранных зонах газораспределительных сетей, при которой производится нарушение поверхности земельного участка и обработка почвы на глубину более 0,3 метра, осуществляется на основании письменного разрешения эксплуатационной организации газораспределительных сетей.

3.ИНФОРМАЦИЯ О НЕОБХОДИМОСТИ ОСУЩЕСТВЛЕНИЯ МЕРОПРИЯТИЙ ПО СОХРАНЕНИЮ ОБЪЕКТОВ КУЛЬТУРНОГО НАСЛЕДИЯ.

В соответствии со ст.3 Федерального закона от 25.06.2002 г. №73-ФЗ «Об объектах культурного наследия (памятниках истории и культуры) народов Российской Федерации» к объектам культурного наследия (памятникам истории и культуры) народов Российской Федерации (далее - объекты культурного наследия) относятся объекты недвижимого имущества со связанными с произведениями живописи, скульптуры, декоративно-прикладного искусства, объектами науки и техники и иными предметами материальной культуры, возникшие в результате исторических событий, представляющие собой ценность с точки зрения истории, археологии, архитектуры, градостроительства, искусства, науки и техники, эстетики, этнологии или антропологии, социальной культуры и являющиеся свидетельством эпох и цивилизаций, подлинными источниками информации о зарождении и развитии культуры.

В соответствии со сведениями Управления по охране объектов культурного наследия Липецкой области (см. приложение), на земельном участке квартала 48:05:0400208, расположенного на территории сельского поселения Добровский сельсовет, с. Доброе Добровского района Липецкой области, отсутствуют объекты культурного наследия, включенные в Единый государственный реестр объектов культурного наследия народов Российской Федерации, выявленные объекты культурного наследия и объекты, обладающие признаками объекта культурного наследия (в т.ч. археологического).

Испрашиваемый земельный участок расположен вне зон охраны/защитных зон объектов культурного наследия.

В соответствии со статьей 36 Федерального закона от 25.06.2002 г. № 73-ФЗ «Об объектах культурного наследия (памятниках истории и культуры) народов Российской Федерации» земляные, строительные, хозяйственные и иные работы должны быть немедленно приостановлены исполнителем работ в случае обнаружения объекта, обладающего признаками

					<i>03-2022-ППчМТ</i>	<i>Лист</i>
<i>Изм.</i>	<i>Лист</i>	<i>№ докум.</i>	<i>Подпись</i>	<i>Дата</i>		4

- страхование ответственности за причинение вреда при эксплуатации опасного производственного объекта транспортной инфраструктуры;
- подготовка персонала объектов транспортной инфраструктуры в области защиты от чрезвычайных ситуаций.

Прогнозирование в большинстве случаев является основой предупреждения чрезвычайных ситуаций природного и техногенного характера. В режиме повседневной деятельности прогнозируется возможность возникновения таких ситуаций: их место, время и интенсивность, возможные масштабы и другие характеристики. Его результаты могут быть наиболее эффективно использованы для предотвращения многих аварий и катастроф, а также некоторых природных бедствий.

Эффективно содействует уменьшению масштабов чрезвычайных ситуаций (особенно в части потерь) создание и применение систем оповещения населения, персонала и органов управления, прежде всего системы централизованного оповещения на местном и объектовом уровнях. Своевременное оповещение позволяет принять меры по защите населения и тем самым снизить потери.

Эффективным инструментом частичной компенсации ущербов от чрезвычайных ситуаций природного и техногенного характера является страхование природных и техногенных рисков. Оно защищает имущественные и другие интересы граждан и юридических лиц в случае наступления событий (страховых случаев), определённых договором страхования или действующим законодательством.

В настоящее время особое значение приобретает борьба с терроризмом. В связи с этим разрабатывается и осуществляется комплекс следующих мероприятий:

- уточнение перечня объектов и систем жизнеобеспечения, наиболее вероятных для проведения на них террористических актов;
- разработка на объектах экономики мероприятий по предотвращению несанкционированного проникновения посторонних лиц и прогнозирование возможных чрезвычайных ситуаций на них в случае террористических актов;
- внедрение системы страхования ответственности за причинение вреда гражданам, в том числе и от аварий в результате террористических актов;
- осуществление лицензирования деятельности опасных производств, декларирование безопасности и повышение готовности к локализации и ликвидации аварий, в том числе в результате террористических актов;
- подготовка специальных разведывательных групп для обнаружения и идентификации опасных веществ, использование которых возможно при совершении террористических актов;

Пожарная безопасность.

Важным элементом защиты населения и территорий являются мероприятия по обеспечению пожарной безопасности, которые включают в себя:

- поддержание в исправном и пригодном к использованию состоянии системы противопожарного водоснабжения;
- нормативное правовое регулирование и осуществление государственных мер в области пожарной безопасности;
- разработка и осуществление мер пожарной безопасности;

					<i>03-2022-ППиМТ</i>	<i>Лист</i>
<i>Изм.</i>	<i>Лист</i>	<i>№ докум.</i>	<i>Подпись</i>	<i>Дата</i>		6

- проведение противопожарной пропаганды и обучение правилам пожарной безопасности;
- содействие деятельности добровольных пожарных дружин и объединений пожарной охраны, привлечение населения к обеспечению пожарной безопасности;
- информационное обеспечение в области пожарной безопасности;
- осуществление государственного пожарного надзора и других контрольных функций по обеспечению пожарной безопасности;
- лицензирование деятельности, сертификация продукции и услуг в области пожарной безопасности;
- противопожарное оборудование должно содержаться в исправном, работоспособном состоянии. Проходы к противопожарному оборудованию должны быть всегда свободны и обозначены соответствующими знаками.
- тушение пожаров и проведение связанных с ними первоочередных аварийно-спасательных работ.

Ближайшая к территории разработки проекта пожарная часть – Добровский пожарно-спасательный гарнизон, расположенный в с. Доброе по ул. Ленина, 35, что обеспечивает прибытие первого пожарного подразделения к месту пожара в течение 5 минут.

					03-2022-ППиМТ	Лист
						7
Изм.	Лист	№ докум.	Подпись	Дата		

ПРИЛОЖЕНИЯ

					03-2022-ППиМТ	Лист
Изм.	Лист	№ докум.	Подпись	Дата		8

Поповский Е.В.



**УПРАВЛЕНИЕ
ПО ОХРАНЕ ОБЪЕКТОВ
КУЛЬТУРНОГО НАСЛЕДИЯ
ЛИПЕЦКОЙ ОБЛАСТИ**

ул. Крайняя, д. 7, г. Липецк, 398001
Сайт: oknlo.ru; тел. (4742) 22-15-02
E-mail: oknlo@admlr.lipetsk.ru

03.02.2022 № 378И52-198

На № 378 от 31.01.2022

Главе администрации Добровского
муниципального района Липецкой
области

А.А. Попову

пл. Октябрьская, д. 9,
с. Доброе, Добровский район,
Липецкая область, 399140

Уважаемый Анатолий Анатольевич!

Управление по охране объектов культурного наследия Липецкой области (далее – управление), рассмотрев Ваше обращение, сообщает следующее.

На земельных участках в кадастровом квартале 48:05:0400208, расположенных на территории сельского поселения Добровский сельсовет, с. Доброе Добровского района Липецкой области, отсутствуют объекты культурного наследия, включенные в Единый государственный реестр объектов культурного наследия (памятников истории и культуры) народов Российской Федерации.

Испрашиваемые земельные участки расположены вне зон охраны/защитных зон объектов культурного наследия.

Сведениями об отсутствии на испрашиваемом участке выявленных объектов культурного наследия либо объектов, обладающих признаками объекта культурного наследия (в т. ч. археологического), управление не располагает. Учитывая изложенное, при проведении изыскательских, проектных, земляных, строительных, мелиоративных, хозяйственных и иных работ, заказчик работ в соответствии со статьями 28, 30, 31, 32, 36, 45.1 Федерального закона от 25.06.2002 г. № 73-ФЗ «Об объектах культурного наследия (памятниках истории и культуры) народов Российской Федерации» (далее – Закон № 73-ФЗ), Заказчик работ обязан:

- обеспечить проведение и финансирование историко-культурной экспертизы земельного участка, подлежащего воздействию земляных, строительных, хозяйственных и иных работ, путем археологической разведки, в порядке, установленном статьей 45.1 Закона № 73-ФЗ;

- представить в Управление документацию, подготовленную на основе археологических полевых работ, содержащую результаты исследований, в

3 *431*
02 2022

соответствии с которыми определяется наличие или отсутствие объектов, обладающих признаками объекта культурного наследия на земельном участке, подлежащем воздействию земляных, строительных, хозяйственных и иных работ, а также заключение государственной историко-культурной экспертизы указанной документации (либо земельного участка).

В случае обнаружения в границе земельного участка, подлежащего воздействию земляных, строительных, хозяйственных и иных работ объектов, обладающих признаками объекта археологического наследия, и после принятия Управлением решения о включении данного объекта в перечень выявленных объектов культурного наследия:

- разработать в составе проектной документации раздел об обеспечении сохранности выявленного объекта культурного наследия или о проведении спасательных археологических полевых работ или проект обеспечения сохранности выявленного объекта культурного наследия либо план проведения спасательных археологических полевых работ, включающих оценку воздействия проводимых работ на указанный объект культурного наследия (далее документация или раздел документации, обосновывающий меры по обеспечению сохранности выявленного объекта культурного (археологического) наследия);

- получить по документации или разделу документации, обосновывающей меры по обеспечению сохранности выявленного объекта культурного наследия заключение государственной историко-культурной экспертизы и представить его совместно с указанной документацией в Управление на согласование;

- обеспечить реализацию согласованной Управлением документации, обосновывающей меры по обеспечению сохранности выявленного объекта культурного (археологического) наследия.

ДОКУМЕНТ ПОДПИСАН
ЭЛЕКТРОННОЙ ПОДПИСЬЮ

Сертификат 023383E371D010956A28969EC7B7D4E166BE4A3A
Владелец Грушихин Алексей Михайлович
Действителен с 18.08.2021 по 18.11.2022

Начальник управления

А.М. Грушихин



ООО «Радиус-НТ»

СРО-И-033-16032012 от 02.03.2022

**Заказчик: Администрация Добровского муниципального района
Липецкой области**

«Инженерно-геодезические изыскания для разработки проекта планировки и проекта межевания (под многоквартирные жилые дома) в границах кадастрового квартала 48:05:0400208 в с.Доброе, Добровского р-на, Липецкой области»

Технический отчёт по результатам инженерно-геодезических изысканий для подготовки проектной документации

Инженерно-геодезические изыскания

94-21/Ю-РП-ИГДИ

Инв. № подл.	
Подпись и дата	
Взам. инв. №	

Липецк 2022

Состав отчетной документации

Номер	Обозначения	Наименование	Примечания
1	94-21/Ю-РП-ИГДИ	Технический отчет Инженерно-геодезические изыскания	

Инв. № подл.	Подпись и дата	Взам. инв. №

						94-21/Ю-РП-ИГДИ					
Изм	Кол уч	Лист	№ док	Подп.	Дата						
Разраб.						Содержание		Стадия	Лист	Листов	
Составил	Бойко В.О.							РП	2	31	
Проверил	Бойко О.В.							ООО «Радиус-НТ»			

ООО «Радиус-НТ»

Объект: «Инженерно-геодезические изыскания для разработки проекта планировки и проекта межевания (под многоквартирные жилые дома) в границах кадастрового квартала 48:05:0400208 в с.Доброе, Добровского р-на, Липецкой области»

Технический отчёт

Инженерно-геодезические изыскания

94-21/Ю-РП-ИГДИ

Взам. инв. №	
Подпись и дата	
Инв. № подл.	

**Генеральный директор
ООО «Радиус-НТ»**



Бойко О.В.

Липецк 2022

Содержание

Обозначения	Наименование	Примечание
	Технический отчет по результатам инженерно-геодезических изысканий для подготовки проектной документации 1. Текстовая часть; 2. Текстовые приложения; 3. Графическая часть.	1
	Состав отчетной документации	2
	Титульный лист	3
	Содержание	4
1.	Текстовая часть	5
1.1.	Общие сведения о заказчике работ	6
1.2.	Общие сведения об исполнителе работ	6
1.3.	Общие сведения	6-7
1.4.	Краткая физико-географическая характеристика района работ	8
1.5.	Сведения о методике и технологии выполнения работ	10
1.6.	Сведения о проведении технического контроля и приёмки работ	11
1.7.	Заключение	11
2.	Текстовые приложения	12
2.1.	Техническое задание	13
2.2.	Ситуационный план к техническому заданию	14
2.3.	Договор	15-17
2.4.	Копия свидетельства о допуске к работе	18-19
2.5.	Копии свидетельств о поверках приборов	20-21
2.6.	Таблица плановых и высотных невязок	22
2.7.	Каталог координат и высот точек планово-высотного обоснования	23
2.8.	Письмо о получении исходных данных	24
2.9.	Заявление о регистрации	25
2.10.	Программа на выполнение инженерно-геодезических изысканий	26-27
2.11.	Акт технического контроля	28
2.12.	Полевой контроль	29
3.	Графическая часть	30
3.1.	Схема опорной и плановой съемочной сети	31
3.2.	Отдельно приложен топографический план М 1:500 на бумажном носителе 1 экз., электронном носителе – 1 экз..	

Взаимнв №
 Подп и Дата
 Инв №

94-21/Ю-РП-ИГДИ						
Изм	Кол уч	Лист	№ док	Подп.	Дата	
Разраб.						
Составил	Бойко В.О.					
Проверил	Бойко О.В.					
Содержание				Стадия	Лист	Листов
				РП	4	31
ООО «Радиус-НТ»						

1. Текстовая часть

Инв. № подл.	Подпись и дата	Взам. инв. №

1. Общие сведения

1.1 Общие сведения о заказчике работ

Администрация Добровского муниципального района Липецкой области

Адрес: 399140, Липецкая область, Добровский район, с.Доброе,

пл.Октябрьская, д.9

ИНН 4805001607/ КПП480501001

р/с 03231643426150004600 Отделение Липецк Банка России//УФК по Липецкой области, г.Липецк

к/с 40102810945370000039

БИК 014206212

Глава Администрации - Попов А.А.

1.2 Общие сведения об исполнителе работ

ООО «Радиус-НТ»

Юридический адрес: 398001, г.Липецк, ул.Толстого 1

Фактический адрес: 398001, г.Липецк, ул.Толстого 1

ИНН 4826084756

р/с 40702810335000012783

Липецкое отделение №8593 ПАО Сбербанк г.Липецк

к/с 30101810800000000604

БИК 044206604

Генеральный директор – Бойко О.В.

1.3. Общие сведения

Инженерно-геодезические изыскания, производство топографо-геодезических работ по объекту «Инженерно-геодезические изыскания для разработки проекта планировки и проекта межевания (под многоквартирные жилые дома) в границах кадастрового квартала 48:05:0400208 в с.Доброе, Добровского р-на, Липецкой области» выполнялись в марте 2022г. бригадой инженера-геодезиста ООО «Радиус-НТ» Бойко В.О., в соответствии с техническим заданием, Администрация Добровского муниципального района Липецкой области (приложение 2.1.) и договором № 94-21/Ю от 16.12.2021 г., заключённого с Администрацией Добровского муниципального района Липецкой области (приложение 2.3.).

Целью инженерно-геодезических изысканий на вышеуказанном объекте является получение топографо-геодезических материалов, данных о ситуации и рельефе местности, необходимых для проектирования при разработке РП «Инженерно-геодезические изыскания для разработки проекта планировки и проекта межевания (под многоквартирные жилые дома) в границах кадастрового квартала 48:05:0400208 в с.Доброе, Добровского р-на, Липецкой области»

Взам. инв. №	Подпись и дата	94-21/Ю-РП-ИГДИ										
		Изм	Кол уч	Лист	№ док	Подп.	Дата					
Инв. № подл.		Разраб.					Стадия	Лист	Листов			
		Составил	Бойко В.О.							РП	6	31
		Проверил	Бойко О.В.				Пояснительная записка			ООО «Радиус-НТ»		

1.4 Краткая физико-географическая характеристика района работ

Участок инженерно-геодезических изысканий расположен, Липецкая область, Добровский район, с.Доброе. Участок работ представляет собой застроенную территорию. Рельеф участка спокойный, слабо выражен. На участке максимальная высота составила 114.20 м, минимальная 109.70 м.

Климатические характеристики района работ.

Средняя температура за год составляет + 5,5°.

Продолжительность периода с температурами выше 0° апрель-октябрь (теплый период) насчитывает 229 дней.

Средняя температура воздуха за теплый период составляет – 13,4° тепла.

Самый теплый месяц – июль, его среднемесячная температура насчитывает 19,2° тепла.

Абсолютный максимум температуры воздуха летом достигает - 39° тепла, на поверхности почвы - 59° тепла.

Абсолютный максимум температуры воздуха летом 2009 г. достиг - 41° тепла, на поверхности почвы - 62° тепла.

Продолжительность периода с отрицательными температурами ниже 0° (зимний период) насчитывает 136 дней, при средней температуре – 5,7° мороза.

Самый холодный месяц – январь, его среднемесячная температура воздуха насчитывает 9,5° мороза. Во второй декаде января средняя температура воздуха опускается до 10,4° мороза.

Абсолютный минимум температуры за зимний период достигает в воздухе 38° мороза, на поверхности почвы 42° мороза.

Среднегодовое количество осадков насчитывает 567мм.

За теплый период (апрель – октябрь) выпадает 367 мм осадков – 65% от годовой нормы, за холодный период – 200 мм осадков – 35% нормы.

В Липецком районе в течение года преобладают ветры западного направления.

Среднемесячная и годовая температура воздуха,(°С)

(период осреднения 1961-1990гг – средняя многолетняя норма)

Абсолютный минимум температуры воздуха за год, (период осреднения 1961-2009 гг) по АМСГ Липецк составил – 38,4° мороза и наблюдался в феврале 1929 г.

Средняя из минимальных температур воздуха самого холодного месяца января:

(период осреднения 1961 – 1990 гг): по АМСГ Липецк – 12,8° мороза.

(период осреднения 1991 – 2010 гг): по АМСГ Липецк – 10,2° мороза.

Абсолютный максимум температуры воздуха за год, (период осреднения 1960 – 2010 гг) по АМСГ Липецк составил + 40,7° и наблюдался в августе 2010 г.

Взам. инв. №	Подпись и дата	Инв. № подл.								Лист
			Изм.	Колу-	Лист	№ док.	Подпись	Дата		8

2. Текстовые приложения

Инв. № подл.	Подпись и дата	Взам. инв. №

Согласовано
Генеральный директор
ООО «Радиус-НТ»
Бойко О.В.



Утверждаю
(наименование организации, выполняющей техническое задание)
20 г.



**Техническое задание
на производство топографо-геодезических работ**

1. **Наименование объекта:** «Инженерно-геодезические изыскания для разработки проекта планировки и проекта межевания (под многоквартирные жилые дома) в границах кадастрового квартала 48:05:0400208 в с.Доброе, Добровского р-на, Липецкой области»
2. **Место расположения объекта (по административному делению):** _____
3. **Участок расположен:** Липецкая обл., Добровский район, с.Доброе
4. **Заказчик объекта:** Администрация Добровского муниципального района Липецкой области
5. **Стадия проектирования** РП
6. **Ф.И.О., должность и номер телефона ответственного представителя заказчика по вопросу изысканий** _____
7. **Основные виды и объёмы заданных топо-геодезических работ (с указанием масштаба съёмки сечения рельефа и т.д.)** _____

№ п/п	Виды работ	Един. измер.	Заданный объём	Примечание (указать системы координат и высот)
1	2	3	4	5
1	Топографическая съёмка М 1:500 сечение рельефа 0,5м	га	26	Система координат МСК-48, система высот - балтийская

8. **Специальные требования к изысканиям:** требуется ли координировать и нивелировать цоколя и полы здания, необходимо ли выполнять специальную съёмку ж-дор. веток и автодорог и в каком объёме и другие работы согласно СНиП и ГОСТ
9. **Перечень топографических и других плановых материалов:** которые должны быть представлены в результате работ на объекте План на бумажном носителе в 1 экз; в электронной версии в 1 экз (формат autocad); техотчет
10. **Очерёдность производства работ и выдача промежуточных материалов** _____
11. **ПРИЛОЖЕНИЕ:** (должно быть приложены)
 1. топографический план в масштабе 1:10000 с указанием границ съёмки, намеченных трасс и других объектов изысканий

Начальник отдела _____
Главный инженер проекта _____
Телефон _____

Взам. инв. №	
Подпись и дата	
Инв. № подл.	

Изм.	Колу-	Лист	№ док.	Подпись	Дата	94-21/Ю-РП-ИГДИ	Лист
							13

Приложение к техническому заданию:
 «Инженерно-геодезические изыскания для разработки проекта планировки и проекта межевания (под многоквартирные жилые дома) в границах кадастрового квартала 48:05:0400208 в с.Доброе, Добровского р-на, Липецкой области»



— - граница проведения топографических работ

Инв. № подл.	Подпись и дата	Взам. инв. №					94-21/Ю-РП-ИГДИ	Лист
			Изм.	Колу-	Лист	№ док.		Подпись

4.2. Предоставить **Подрядчику** необходимую для производства работ документацию.

4.3. Обеспечить **Подрядчику** беспрепятственный доступ на место проведения работ.

Подрядчик обязуется:

4.4. Предоставить **Заказчику** все необходимые допуски и разрешения на право производства работ, требуемые согласно законодательству РФ.

4.5. Выполнить работу, указанную в п. 1.1. настоящего договора, в соответствии с техническим заданием и исходными данными в сроки, предусмотренные договором.

4.6. Согласовывать готовую техническую документацию с **Заказчиком**.

4.7. Передать **Заказчику** техническую документацию, разработанную в рамках настоящего договора.

4.8. Своими силами и за свой счет устранять недостатки в разработанной документации, допущенные по своей вине.

4.9. Гарантировать **Заказчику** отсутствие у третьих лиц права ограничить выполнение работ на основе подготовленной технической документации.

5. Ответственность сторон

5.1. За невыполнение или ненадлежащее выполнение обязательств по настоящему договору **Подрядчик и Заказчик** несут ответственность в соответствии с действующим законодательством.

5.2. **Подрядчик** несет полную ответственность за действия привлекаемых им разработчиков и консультантов.

6. Порядок разрешения споров

6.1. Все разногласия, возникающие в ходе исполнения настоящего договора или в связи с ним, должны быть урегулированы путем переговоров между сторонами.

6.2. Если сторонам не удалось прийти к соглашению, спорные вопросы передаются заинтересованной стороной на рассмотрение в Арбитражный суд.

7. Форс – мажорные обстоятельства

7.1. Стороны освобождаются от ответственности за полное или частичное невыполнение обязательств по договору, если это неисполнение явилось следствием обстоятельств непреодолимой силы, возникших после заключения договора в результате событий чрезвычайного характера, наступление которых стороны не могли ни предвидеть, ни предотвратить разумными мерами. К обстоятельствам непреодолимой силы относятся: наводнение, пожар, землетрясение и другие стихийные бедствия, забастовки, военные действия, решения органов государственной власти и управления, препятствующие исполнению договора.

7.2. Сторона, подвергшаяся воздействию форс – мажорных обстоятельств, обязана в кратчайший срок в письменном виде уведомить об этом другую сторону, описав их характер. Несвоевременное уведомление или не уведомление лишает соответствующую сторону права ссылаться на них в будущем.

7.3. Возникновение форс – мажорных обстоятельств должно быть подтверждено компетентным государственным органом региона, где такие обстоятельства возникли.

7.4. Срок действия настоящего договора автоматически продлевается на период действия форс – мажорных обстоятельств.

8. Изменение и расторжение договора

8.1. В случае если в ходе выполнения работ, предусмотренных пунктом 1.1. настоящего договора, обнаружится несоответствие объема выполнения работ с объемом работ,

Взам. инв. №
Подпись и дата
Инв. № подл.

Изм.	Колу-	Лист	№ док.	Подпись	Дата

предусмотренным настоящим договором, стороны, участвующие в настоящем договоре, обязаны заключить дополнительное соглашение, регуливающее сроки выполнения и стоимость работ.

8.2. Настоящий договор может быть расторгнут в любое время по письменному соглашению сторон.

8.3. При получении от **Заказчика** извещения о расторжении договора **Подрядчик** немедленно приостанавливает все работы по договору, оформляет акт сдачи-приемки выполненных работ и в **Десятидневный** срок со дня получения извещения направляет акт и результаты выполненной работы **Заказчику**.

9. Срок действия договора

9.1 Договор вступает в силу с момента подписания сторонами окончательного варианта договора (включая протоколы разногласий и протоколы согласования) и действует до полного исполнения обязательств сторон по договору.

10. Прочие условия

10.1. В случаях, не предусмотренных настоящим договором, стороны руководствуются действующим гражданским законодательством РФ.



10.2. Договор составлен и подписан в 2-х экземплярах по 1-му экземпляру для каждой стороны.

11. Юридические адреса и банковские реквизиты сторон

<p>Заказчик Администрация Добровского муниципального района Липецкой области 399140 Липецкая обл., Добровский район, с. Доброе пл. Октябрьская, д.9 Телефон: (474763)2-23-77 Факс: (47463) 2-16-45 Получатель: ИНН 4805001607 КПП 480501001 УФК по Липецкой области (Отдел финансов (АДМИНИСТРАЦИЯ ДОБРОВСКОГО РАЙОНА)) Расчетный счет 03231643426150004600 Корреспондирующий счет 40102810945370000039 Банк получателя: ОТДЕЛЕНИЕ ЛИПЕЦК БАНКА РОССИИ/УФК ПО ЛИПЕЦКОЙ ОБЛАСТИ, г.Липецк БИК 014206212</p>	<p>Подрядчик: ООО «Радиус-НТ» 398001, г. Липецк, ул. Толстого 1, Тел. (4742)22-59-49, ИНН/ КПП 4826084756/48601001 ОГРН 1124823015965 Р/с 40702810335000012783 Липецкое отделение №8593 ПАО Сбербанк г.Липецк, БИК 044206604 к/сч 30101810800000000604</p>
---	---

Заказчик:

 Попов А.А.

Подрядчик:

 Бойко О.В.


Взам. инв. №	
Подпись и дата	
Инв. № подл.	

Изм.	Колу-	Лист	№ док.	Подпись	Дата	94-21/Ю-РП-ИГДИ	Лист
							17

УТВЕРЖДЕНА
приказом Федеральной службы
по экологическому, технологическому и
атомному надзору
от 4 марта 2019 г. № 86

**ВЫПИСКА ИЗ РЕЕСТРА ЧЛЕНОВ САМОРЕГУЛИРУЕМОЙ
ОРГАНИЗАЦИИ**

02 марта 2022г.

№ 5

(дата)

(номер)

Ассоциация инженеров-изыскателей «СтройИзыскания»

(полное и сокращенное наименование саморегулируемой организации)

Саморегулируемая организация: АС «СтройИзыскания»

основанная на членстве лиц, осуществляющих изыскания

(вид саморегулируемой организации)

191028, г. Санкт-Петербург, ул. Гагаринская, д. 25, лит. А, пом. 6Н,

sroiz.ru

sroiz@mail.ru

(адрес места нахождения саморегулируемой организации, адрес официального сайта
в информационно-телекоммуникационной сети «Интернет», адрес электронной почты)

СРО-И-033-16032012

(регистрационный номер записи в государственном реестре саморегулируемых организаций)

выдана ОБЩЕСТВО С ОГРАНИЧЕННОЙ ОТВЕТСТВЕННОСТЬЮ «РАДИУС-НТ»

(фамилия, имя, (в случае, если имеется) отчество заявителя – физического лица
или полное наименование заявителя – юридического лица)

Наименование	Сведения
1. Сведения о члене саморегулируемой организации:	
1.1. Полное и (в случае, если имеется) сокращенное наименование юридического лица или фамилия, имя, (в случае, если имеется) отчество индивидуального предпринимателя	ОБЩЕСТВО С ОГРАНИЧЕННОЙ ОТВЕТСТВЕННОСТЬЮ «РАДИУС-НТ» (ООО «РАДИУС-НТ»)
1.2. Идентификационный номер налогоплательщика (ИНН)	ИНН 4826084756
1.3. Основной государственный регистрационный номер (ОГРН) или основной государственный регистрационный номер индивидуального предпринимателя (ОГРНИП)	ОГРН 1124823015965
1.4. Адрес места нахождения юридического лица	398001, Липецкая область, Липецк, улица Л.Толстого, дом 1, оф.310
1.5. Место фактического осуществления деятельности (только для индивидуального предпринимателя)	
2. Сведения о членстве индивидуального предпринимателя или юридического лица в саморегулируемой организации:	
2.1. Регистрационный номер члена в реестре членов саморегулируемой организации	Регистрационный номер в реестре членов: 140618/482
2.2. Дата регистрации юридического лица или индивидуального предпринимателя в реестре членов саморегулируемой организации (число, месяц, год)	Дата регистрации в реестре: 14.06.2018
2.3. Дата (число, месяц, год) и номер решения о приеме в члены саморегулируемой организации	Решение б/н от 14.06.2018
2.4. Дата вступления в силу решения о приеме в члены саморегулируемой организации (число, месяц, год)	вступило в силу 14.06.2018
2.5. Дата прекращения членства в саморегулируемой организации (число, месяц, год)	Действующий член Ассоциации
2.6. Основания прекращения членства в саморегулируемой организации	
3. Сведения о наличии у члена саморегулируемой организации права выполнения работ:	

Взам. инв. №	
Подпись и дата	
Инв. № подл.	

Изм.	Колу-	Лист	№ док.	Подпись	Дата	94-21/Ю-РП-ИГДИ	Лист
							18

Наименование		Сведения	
3.1. Дата, с которой член саморегулируемой организации имеет право выполнять инженерные изыскания, осуществлять подготовку проектной документации, строительство, реконструкцию, капитальный ремонт, снос объектов капитального строительства по договору подряда на выполнение инженерных изысканий, подготовку проектной документации, по договору строительного подряда, по договору подряда на осуществление сноса (нужное выделить):			
в отношении объектов капитального строительства (кроме особо опасных, технически сложных и уникальных объектов, объектов использования атомной энергии)	14.06.2018	в отношении особо опасных, технически сложных и уникальных объектов капитального строительства (кроме объектов использования атомной энергии)	-
		в отношении объектов использования атомной энергии	-
3.2. Сведения об уровне ответственности члена саморегулируемой организации по обязательствам по договору подряда на выполнение инженерных изысканий, подготовку проектной документации, по договору строительного подряда, по договору подряда на осуществление сноса, и стоимости работ по одному договору, в соответствии с которым указанным членом внесен взнос в компенсационный фонд возмещения вреда (нужное выделить):			
а) первый	x	до 25000000 руб.	
б) второй	-	до 50000000 руб.	
в) третий	-	до 300000000 руб.	
г) четвертый	-	300000000 руб. и более	
3.3. Сведения об уровне ответственности члена саморегулируемой организации по обязательствам по договору подряда на выполнение инженерных изысканий, подготовку проектной документации, по договору строительного подряда, по договору подряда на осуществление сноса, заключенным с использованием конкурентных способов заключения договоров, и предельному размеру обязательств по таким договорам, в соответствии с которым указанным членом внесен взнос в компенсационный фонд обеспечения договорных обязательств (нужное выделить):			
а) первый	-	до 25000000 руб.	
б) второй	-	до 50000000 руб.	
в) третий	-	до 300000000 руб.	
г) четвертый	-	300000000 руб. и более	
4. Сведения о приостановлении права выполнять инженерные изыскания, осуществлять подготовку проектной документации, строительство, реконструкцию, капитальный ремонт, снос объектов капитального строительства:			
4.1. Дата, с которой приостановлено право выполнения работ (число, месяц, год)	-		
4.2. Срок, на который приостановлено право выполнения работ *	-		
* указываются сведения только в отношении действующей меры дисциплинарного воздействия			

Генеральный директор
АС «СтройИзыскания»
(должность
уполномоченного лица)

М.П.



Иоффе Ж.С.
(инициалы, фамилия)

Взам. инв. №	
Подпись и дата	
Инв. № подл.	

Изм.	Колу-	Лист	№ док.	Подпись	Дата

РЕЗУЛЬТАТЫ ПОВЕРОК СИ

Сведения о результатах поверки СИ

Регистрационный номер типа СИ	43615-10
Тип СИ	Spectra Precision Focus 8 2", Spectra Precision Focus 6 2", Spectra Precision Focus 8 5", Spectra Precision Focus 6 5", Spectra Precision Focus 6W
Наименование типа СИ	Тахеометры электронные
Заводской номер СИ	A901417
Модификация СИ	модель Spectra Precision Focus 6 5"

Сведения о поверке

Наименование организации-поверителя	ОБЩЕСТВО С ОГРАНИЧЕННОЙ ОТВЕТСТВЕННОСТЬЮ "ТЕСТИНТЕХ"(ООО "ТЕСТИНТЕХ")
Условный шифр знака поверки	ВЮМ
Владелец СИ	ООО "Радиус-НТ"
Тип поверки	Периодическая
Дата поверки СИ	27.09.2021
Поверка действительна до	26.09.2022
Наименование документа, на основании которого выполнена поверка	МИ 2798-2003 «ГСИ. Тахеометры электронные. Методика поверки».
СИ пригодно	Да
Номер свидетельства	С-ВЮМ/27-09-2021/97795012
Знак поверки в паспорте	Нет
Знак поверки на СИ	Нет

Средства поверки

Средства измерений, применяемые в качестве эталона

44753.10.1P.00291141; 44753-10; Стенды универсальные коллиматорные; ВЕГА УКС; Нет модификации; 029; 2012; 1P; Эталон 1-го разряда; Приказ Росстандарта от 26 ноября 2018 г. № 2482

80995.21.1P.00361581; 80995-21; Тахеометр электронный; Leica TS60 I; Нет модификации; 885057; 2018; 1P; Эталон 1-го разряда; Государственная поверочная схема для координатно-временных средств измерений. Приказ 2831 от 29.12.2018 г.

Доп. сведения

Поверка в сокращенном объеме	Нет
Прочие сведения	Пригодно

Взам. инв. №	
Подпись и дата	
Инв. № подл.	

Изм.	Колу-	Лист	№ док.	Подпись	Дата

**РЕЗУЛЬТАТЫ
ПОВЕРОК СИ**

«История»
«История»
«История»
«История»
«История»
«История»
«История»
«История»

Сведения о результатах поверки СИ

Регистрационный номер типа СИ	81389-21
Тип СИ	PrinCe i30
Наименование типа СИ	Аппаратура геодезическая спутниковая
Заводской номер СИ	3380122
Модификация СИ	Нет модификации

Сведения о поверке

Наименование организации-поверителя	ОБЩЕСТВО С ОГРАНИЧЕННОЙ ОТВЕТСТВЕННОСТЬЮ "АВТОПРОГРЕСС-М"(ООО "АВТОПРОГРЕСС-М")
Условный шифр знака поверки	АЦМ
Владелец СИ	ООО "Радиус-НТ"
Тип поверки	Первичная
Дата поверки СИ	24.09.2021
Поверка действительна до	23.09.2022
Наименование документа, на основании которого выполнена поверка	МП АПМ 51-20
СИ пригодно	Да
Номер свидетельства	С-АЦМ/24-09-2021/98167824
Знак поверки в паспорте	Нет
Знак поверки на СИ	Нет

Средства поверки

Средства измерений, применяемые в качестве эталона

40890.09.2P.00102977; 40890-09; Тахеометры электронные; Leica TS30, Leica TM30; TS30; 364046; 2012; 2P; Эталон 2-го разряда; Приказ Федерального агентства по техническому регулированию и метрологии от 29.12.2018 г. № 2831

868.84.4P.00157201; 868-84; Квадранты оптические; КО-60, КО-60М; КО-60М; 0685; 1987; 4P; Эталон 4-го разряда; Приказ Росстандарта №2482 от 26.11.2018

Доп. сведения

Поверка в сокращенном объеме	Нет
------------------------------	-----

Взам. инв. №	
Подпись и дата	
Инв. № подл.	

Изм.	Колу-	Лист	№ док.	Подпись	Дата

Таблица плановых и высотных невязок

Название точки	Невязка в плане (м)	Невязка по высоте (м)
Липовка S429	0.064	0.003
Липовка S430	0.019	0.031
Никольское 1620	0.051	0.122
Никольское S461	0.026	0.006
Никольское S462	0.118	-0.333

Средняя невязка в плане = 0.056м

Средняя невязка по высоте = -0.035м

Технические отчеты по топографическим съемкам М 1:500 передаются заказчику и управлению по строительству и архитектуре по Липецкой области.

Материалы полевых работ и материалы камеральной обработки хранятся в архиве ООО «Радиус-НТ».

Составил :



Бойко В.О.

Проверил :



Бойко О.В.

Взам. инв. №	
Подпись и дата	
Инв. № подл.	

						94-21/Ю-РП-ИГДИ	Лист
Изм.	Колу-	Лист	№ док.	Подпись	Дата		22

Каталог координат и высот точек планово-высотного обоснования.

Система координат – МСК-48;

Система высот – Балтийская.

N	Имя пункта	X	Y	H
1	Липовка S429	444166,452	1350057,671	131,33
2	Липовка S430	444301,573	1349841,393	127,87
3	Никольское S461	432451,235	1330548,258	151,51
4	Никольское S462	432197,357	1330425,114	152,50

Триангуляция, полигонометрия,
нивелирование, спутниковые
геодезические измерения (GPS)
(нужное подчеркнуть)

12
Название пункта № S 429(429), п.GPS класс,
разряд Город (населенный пункт)
с. Липовка
Трапедия _____

а б р и с

Масштаб б/м
Составил: 14.08.08 Енаев С.А.
(подпись, дата, фамилия)

описание местоположения пункта

Липецкая обл., Добровский р-н,
с. Липовка, ул. Поляна,
в 18.30 м к сев.-вост. от оси ул.,
в 11.11 м к юго-зап. от забора дома №14,
в 1.85 м к юго-вост. от стб. ЛЭП б/№ .

Тип центра	158	Сведения об использовании центра (нужное зачеркнуть) старый центр новый центр
Высота верхней марки над уровнем земли	+ -0.0	
Год закладки	2008	

Масштаб б/м
Составил: 14.08.08 Енаев С.А.
(подпись, дата, фамилия)

Триангуляция, полигонометрия,
нивелирование, спутниковые
геодезические измерения (GPS)
(нужное подчеркнуть)

Название пункта № S 430(430), п.GPS класс,
разряд Город (населенный пункт)
с. Липовка
Трапедия _____

а б р и с

Масштаб б/м
Составил: 14.08.08 Енаев С.А.
(подпись, дата, фамилия)

описание местоположения пункта

Липецкая обл., Добровский р-н,
с. Липовка, ул. Поляна,
в 12.83 м к юго-вост. от вост. угла забора
дома №30,
в 3.32 м к югу от стб. ЛЭП б/№ с
подкосом,
в 1.52 м к вост. от подкоса стб. ЛЭП б/№.

Тип центра	158	Сведения об использовании центра (нужное зачеркнуть) старый центр новый центр
Высота верхней марки над уровнем земли	+ -0.0	
Год закладки	2008	

Масштаб б/м
Составил: 14.08.08 Енаев С.А.
(подпись, дата, фамилия)

Взаимнв №	
Подп и Дата	
Инв №	

94-21/Ю-РП-ИГДИ					
Изм	Кол уч	Лист	№ док	Подп.	Дата
Разраб.					
Составил		Бойко В.О.			
Проверил		Бойко О.В.			
Ведомость обследования геодезических пунктов					
			Стадия	Лист	Листов
			РП	23	31
ООО «Радиус-НТ»					



МИНИСТЕРСТВО
ЭКОНОМИЧЕСКОГО РАЗВИТИЯ
РОССИЙСКОЙ ФЕДЕРАЦИИ
ФЕДЕРАЛЬНАЯ
СЛУЖБА ГОСУДАРСТВЕННОЙ
РЕГИСТРАЦИИ, КАДАСТРА
И КАРТОГРАФИИ (РОСРЕЕСТР)
Управление
Федеральной службы государственной
регистрации, кадастра и картографии
по Липецкой области

398001 г. Липецк, пл. Победы, 8
тел.: (4742)22-59-06, факс (4742)22-35-17
E-mail: 48_upr@rosreestr.ru
сайт: www.to48.rosreestr.ru

19.06.2017 № 01/14-3017 гсм
на № б/н от 05.06.2017 г.

Для служебного пользования
(с приложением)
Экз. №1

Директору
ООО «Радиус-нт »

Бойко О.В.

398001, Россия, г. Липецк,
ул. Л. Толстого 1, оф. 310

Уважаемый Олег Васильевич!

Согласно заявлений от 05 июня 2017 г. о предоставлении в пользование документов государственного фонда данных, полученных в результате проведения землеустройства направляем выписки из каталогов координат и высот геодезических пунктов для выполнения кадастровых работ в отношении земельных участков, расположенных на территории Грязинского, Добровского и Липецкого районов Липецкой области.

Выписки содержат сведения о координатах и высотах геодезических пунктов, расположенных на территории населенных пунктов с.Липовка Добровского района: п.GPS S429, 4 кл.; п.GPS S430, 4 кл.; с.Вешаловка Липецкого района: п.GPS S563, 4 кл.; п.GPS S564, 4 кл.; п.GPS S565, 4 кл.; п.GPS S566, 4 кл.; д.Александровка Грязинского района: OMC2 123; OMC2 124; OMC2 121; OMC2 122; с. Никольское Липецкого района: п. GPS S463, 4 кл.; п. GPS S464, 4 кл.; п. GPS S461, 4 кл.; п. GPS S463, 4 кл.; п. GPS S462, 4 кл.; п. GPS I620, 4 кл.; с. Сенцово Липецкого района: п. GPS I018, 4 кл.; п. GPS I019, 4 кл.; п. GPS I020, 4 кл.; п. GPS I021, 4 кл.; п. GPS I022, 4 кл.; п. GPS I023, 4 кл.; п. GPS 15, 4 кл.; п. GPS I607, 4 кл.; п. GPS I608, 4 кл.; п. GPS I609, 4 кл.; п. GPS I610, 4 кл.; с. Частая Дубрава Липецкого района: п. GPS I096, 4 кл.; п. GPS I097, 4 кл.; п. GPS I098, 4 кл.; п. GPS I099, 4 кл.; п. GPS I604, 4 кл.; п. GPS I605, 4 кл. в местной системе координат Липецкой области – 48 (МСК-48).

Приложения:

1. Выписки №415-420 от 14.06.2017 г. из каталогов координат и высот геодезических пунктов на 6 л. в 1 экз., для служебного пользования, только в адрес;
2. Копии абрисов местоположения вновь заложенных геодезических пунктов сети сгущения на 18 л. в 1 экз. для служебного пользования, только в адрес.

Руководитель Управления

В.Л. Негробов

Взам. инв. №	
Подпись и дата	
Инв. № подл.	

Изм.	Колу-	Лист	№док.	Подпись	Дата	94-21/Ю-РП-ИГДИ	Лист
							24

Начальнику
Управления строительства и
архитектуры Липецкой области
Болгов А.П.

Заявление

Общество с ограниченной ответственностью «Радиус-НТ»
(полное наименование заявителя)

просит осуществить регистрацию выполнения перечисленных ниже видов работ по инженерным изысканиям для подготовки проектной документации, строительства, реконструкции, капитального ремонта объектов капитального строительства по объекту (нужное подчеркнуть):

«Инженерно-геодезические изыскания для разработки проекта планировки и проекта межевания (под многоквартирные жилые дома) в границах кадастрового квартала 48:05:0400208 в с.Доброе, Добровского р-на, Липецкой области»
(полное наименование объекта)

Заказчик: Администрация Добровского муниципального района Липецкой области

(полное наименование заказчика)

Исполнитель: ООО «Радиус-НТ»

(полное наименование исполнителя)

Договор, на основании которого будут выполняться инженерные изыскания договор № 94-21/Ю от 16.12.2021г

(реквизиты контракта, договора)

Номер свидетельства о допуске: Некоммерческое партнерство саморегулируемая организация АС «СтройИзыскания» СРО-И-033-16032012

(кем выдано, номер и дата выдачи)

№ п.п.	Наименование видов работ по инженерным изысканиям	Сроки выполнения работ		Объем работ га	Стоимость работ руб
		начало	окончание		
1	Топографическая съёмка текущих измерений в М1:500, сечение рельефа 0,5 м.	16.12.21	31.01.22	26	131000

Приложения:

1. Копия договора
2. Тех. Задание
3. Картограмма
4. Программа

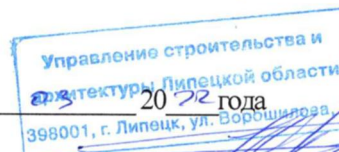
Директор ООО «Радиус-НТ»



Бойко О.В.

М.П.

Зарегистрировано № 119 от « 23 »



Взам. инв. №	
Подпись и дата	
Инв. № подл.	

Изм.	Колу-	Лист	№ док.	Подпись	Дата	94-21/Ю-РП-ИГДИ	Лист 25
------	-------	------	--------	---------	------	-----------------	------------



ПРОГРАММА
на выполнение инженерно-геодезических изысканий
для проектирования и строительства

№ п/п	Содержание	Технические данные
1	Наименование и адрес заказчика, фамилия, инициалы и номер тел. ответственного представителя	Администрация Добровского муниципального района Липецкой области
2	Наименование объекта	«Инженерно-геодезические изыскания для разработки проекта планировки и проекта межевания (под многоквартирные жилые дома) в границах кадастрового квартала 48:05:0400208 в с.Доброве, Добровского р-на, Липецкой области»
3	Вид строительства	Новое строительство
4	Цель и виды инженерных изысканий	Топографическая съемка в масштабе 1:500
5	Перечень нормативных документов	Свод правил СП 11-104-97. «Инженерно-геодезические изыскания для строительства» Часть 1. 2. РТМ «Обследование и восстановление пунктов и знаков государственной геодезической и нивелирной сети СССР», 7-72-87 3. «Инструкция об охране геодезических пунктов». Издание 1984г. 4. Инструкция о порядке контроля и приемки геодезических, топографических и картографических работ. ГКИНП (ГНТА) -17-004-99. М. 1999. 5. Правила по технике безопасности на топографо-геодезических работах (ПТБ-88). М, 1991 6. Правила безопасности эксплуатации автомобильного транспорта на полевых топографо-геодезических работах ТОИ-Р-85 11 0-004-96.
6	Местоположение участка инженерно- геодезических изысканий	Участок расположен : Липецкая обл., Добровский район, с.Доброве
7	Методика и технология работ	Координатный способ Данный вид сводится к нахождению местоположения измеряемых точек, а именно их координат. Одними из таких способов считаются: тахеометрическая съемка, спутниковый метод определения координат. Тахеометрическая съемка выполняется на основе использования тригонометрического способа измерений. Спутниковый метод определения координат основан на приеме от спутников радиосигналов, в которых закодированы данные по местоположению спутников и времени передачи сигналов.

Взам. инв. №	
Подпись и дата	
Инв. № подл.	

Изм.	Колу-	Лист	№ док.	Подпись	Дата	94-21/Ю-РП-ИГДИ	Лист 26
------	-------	------	--------	---------	------	-----------------	------------

8	Мероприятия по обеспечению безопасных условий труда и по охране окружающей среды	<p>Геодезические работы на участке топоработ будут выполняться бригадой инженера-геодезиста ООО «Радиус-НТ» Бойко В.О., базирующейся в городе Липецке. Доставка персонала к месту работ будет выполняться автотранспортом. Перед началом работ необходимо провести внеочередной инструктаж по технике безопасности. Проверить исправность шансового инструмента (лопаты, пилы, ведра, молотки), наличие дополнительной медицинской аптечки в автотранспорте, наличие сигнальных жилетов, средств индивидуальной защиты (рукавиц, пылезащитных очков).</p> <p>Проверить средства крепления вспомогательного инструмента в автомобиле во избежание травм персонала во время переезда к месту работ и обратно, а также на участке работ. Строго соблюдать требования ПТБ-88.</p>
9	Масштаб топографической съемки	Масштаб топографической съемки 1:500 со съемкой подземных коммуникаций, высота сечения рельефа 0,5 метра.
10	Система координат и высот	Система координат МСК-48. Система высот Балтийская.
11	Требования к производству инженерно-геодезических изысканий	Создание планово-высотного съемочного обоснования Планово-высотная съемочная геодезическая сеть была создана с использованием геодезического GPS-приемника «PrinCE i30» Топографическая съемка (М 1:500, сечение рельефа горизонталями через 0,5 м) местности выполнена методом тахеометрической съемки с пунктов съемочного обоснования электронным тахеометром Spectra Precision Focus 6 (5")
12	Требования к съемке подземных коммуникаций	На топографическом плане должны быть показаны все подземные коммуникации согласно требованиям нормативных документов.
13	Требования к составу, форме и срокам представления технической документации	Заказчику выдать технический отчет об инженерно-геодезических изысканиях, план на бумажном носителе в 3-х экземплярах и на электронном носителе в 1 экземпляре (формат файлов dwg. AutoCad 2000-2007)

Программу составил:



Бойко В.О.

Инв. № подл.	Подпись и дата	Взам. инв. №

Изм.	Колу-	Лист	№ док.	Подпись	Дата

**Акт
технического контроля**

г. Липецк

30 марта 2022г.

«Инженерно-геодезические изыскания для разработки проекта планировки и проекта межевания (под многоквартирные жилые дома) в границах кадастрового квартала 48:05:0400208 в с.Доброе, Добровского р-на, Липецкой области»

Топографо-геодезические работы выполнены бригадой инженер-геодезиста Бойко В.О. под руководством директора Бойко О.В.

Техническим руководством при выполнении работ служили следующие нормативные документы:

1. СП «Актуализированный СНиП 11-02-96 и СП 47.13330.2016 Инженерные изыскания для строительства. Основные положения».
2. СП 11-104-97 «Инженерно-геодезические изыскания для строительства». Москва, 1997г.
3. Инструкция по топографической съемке в масштабах 1:5000, 1:2000, 1:1000,1:500 ГКИНП-02-033-82
4. ГОСТ Р 21.1101-2009 «Основные требования к проектной и рабочей документации».
5. СНиП 11-01-95 «Инструкция о порядке разработки, согласования, утверждения и составе проектной документации на строительство предприятий, зданий и сооружений»
6. СНиП 3.01.03-84 «Геодезические работы в строительстве».
7. ГОСТ 22268-76 «Геодезия. Термины и определения».
8. «Условные знаки для топографических планов масштабов 1:5000, 1:2000, 1:1000, 1:500» Москва «Недра» 1989г.
9. Роскартография.2005. ФГУП «Картгеоцентр», 2005.
10. ГОСТ Р 53611-2009 «Глобальная навигационная спутниковая система. Методы и технологии выполнения геодезических и землеустроительных работ»

В процессе работ контроль осуществлялся директором Бойко О.В.

В ходе приемки были изучены и проанализированы материалы полевых измерений и их камеральной обработки:

Съемка М 1:500 с сечением рельефа через 0,5 м, га 26.

Камеральный контроль

При камеральном обследовании качества ТГР проверялось:

1. соответствие выполненных работ техническому заданию;
2. ведение полевой документации, камеральная обработка;
3. проверка автоматической записи съемки электронного тахеометра и импортрование её программный продукт CREDO-DAT-4.1.

Тахеометрическая съемка застроенной территории производилась с пунктов планово- высотного съемочного обоснования электронным тахеометром SpectraPrecisionFocus 6 (5")

Взам. инв. №	
Подпись и дата	
Инв. № подл.	

									94-21/Ю-РП-ИГДИ	Лист
Изм.	Колу-	Лист	№док.	Подпись	Дата					28

Полевой контроль

В результате контроля и приемки установлено, что методика полевых и камеральных работ соответствует требованиям действующих нормативных документов и техническому заданию заказчика.

При контроле съемки получены следующие результаты:

Расхождение в плановом положении см	Число пикетов	%
0 – 2	3	15
2 – 6	10	50
6 – 12	6	30
12 – 25	1	5
25 – 50	0	0
ИТОГО	20	100

Число предельных ошибок – 0, число грубых ошибок – 0.

При контроле съемки рельефа получены следующие результаты:

Расхождение в высотном положении см	Число пикетов	%
0 – 2	10	50
2 – 6	7	35
6 – 12	3	15
12 – 15	0	0
ИТОГО	20	100

Число предельных ошибок – 0, число грубых ошибок – 0.

Технические отчеты по топографическим съемкам М 1:500 передаются заказчику и управлению по строительству и архитектуре по Липецкой области. Материалы полевых работ и материалы камеральной обработки хранятся в архиве ООО «Радиус-НТ».

Дата: 30 марта 2022г.

Составил :



Бойко В.О.

Проверил :



Бойко О.В.

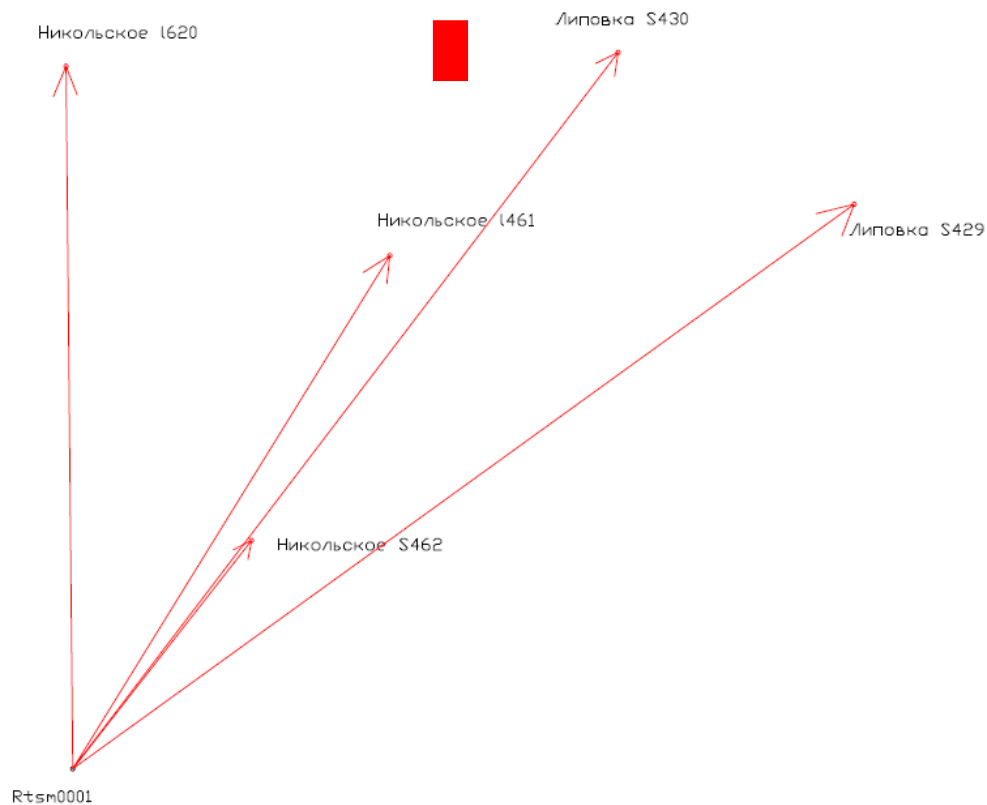
Взам. инв. №	
Подпись и дата	
Инв. № подл.	

Изм.	Колу-	Лист	№ док.	Подпись	Дата	94-21/Ю-РП-ИГДИ	Лист
							29

3. Графическая часть

Инв. № подл.	Подпись и дата	Взам. инв. №

Схема опорной и планово-высотной съемочной сети



○ - Опорно-межевая сеть

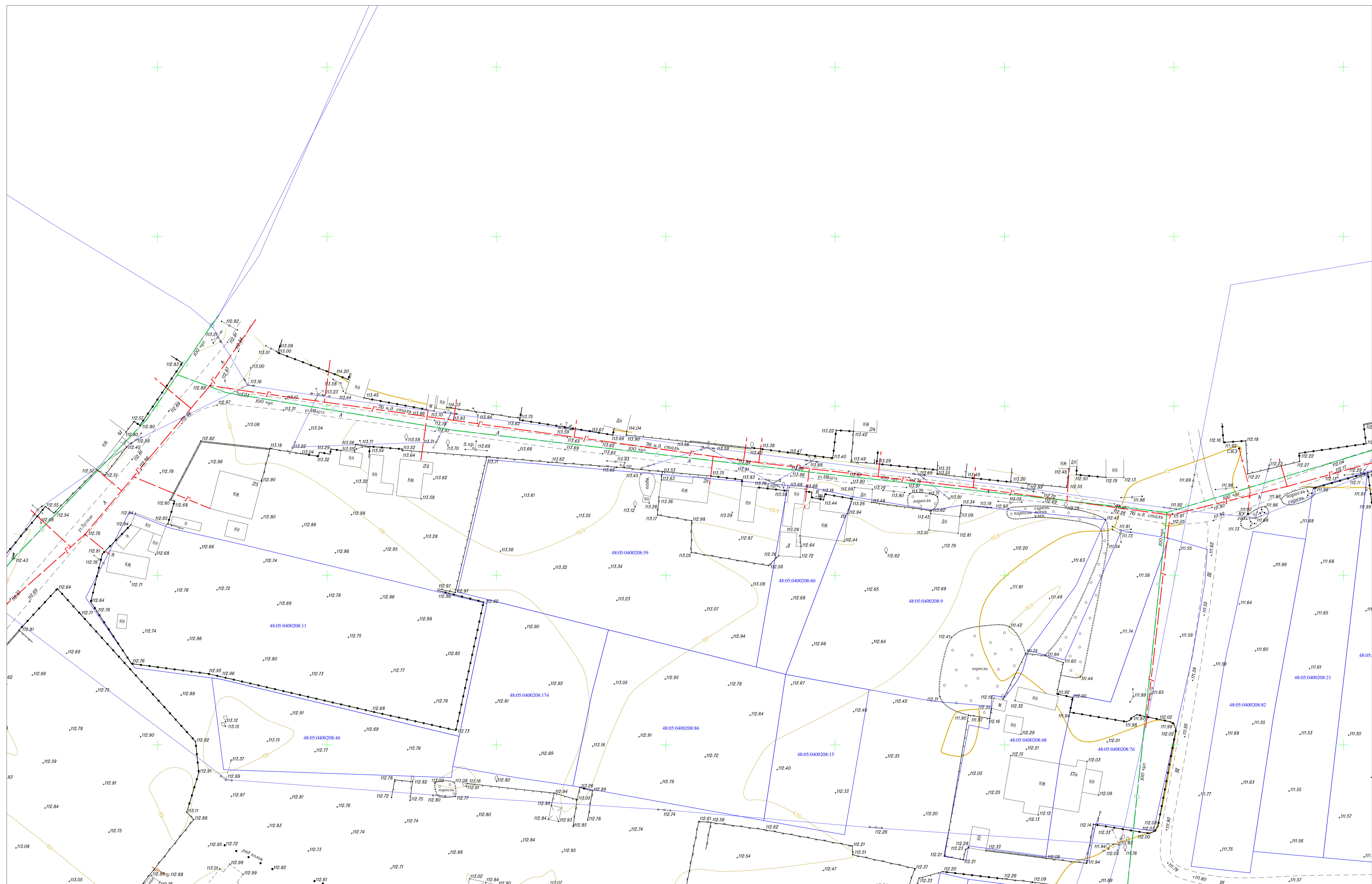
→ - Связи обоснования

■ - Участок съемки

■ - Базовая станция

Инв. № подл.	Взам. инв. №
Подпись и дата	

Изм.	Колу-	Лист	№ док.	Подпись	Дата



Линия сообщения с листом 5

Примечание:
 1. Система координат МСК 48.
 2. Система высот Балтийская.
 — граница земельного участка, ОКС по сведениям ЕГРН.

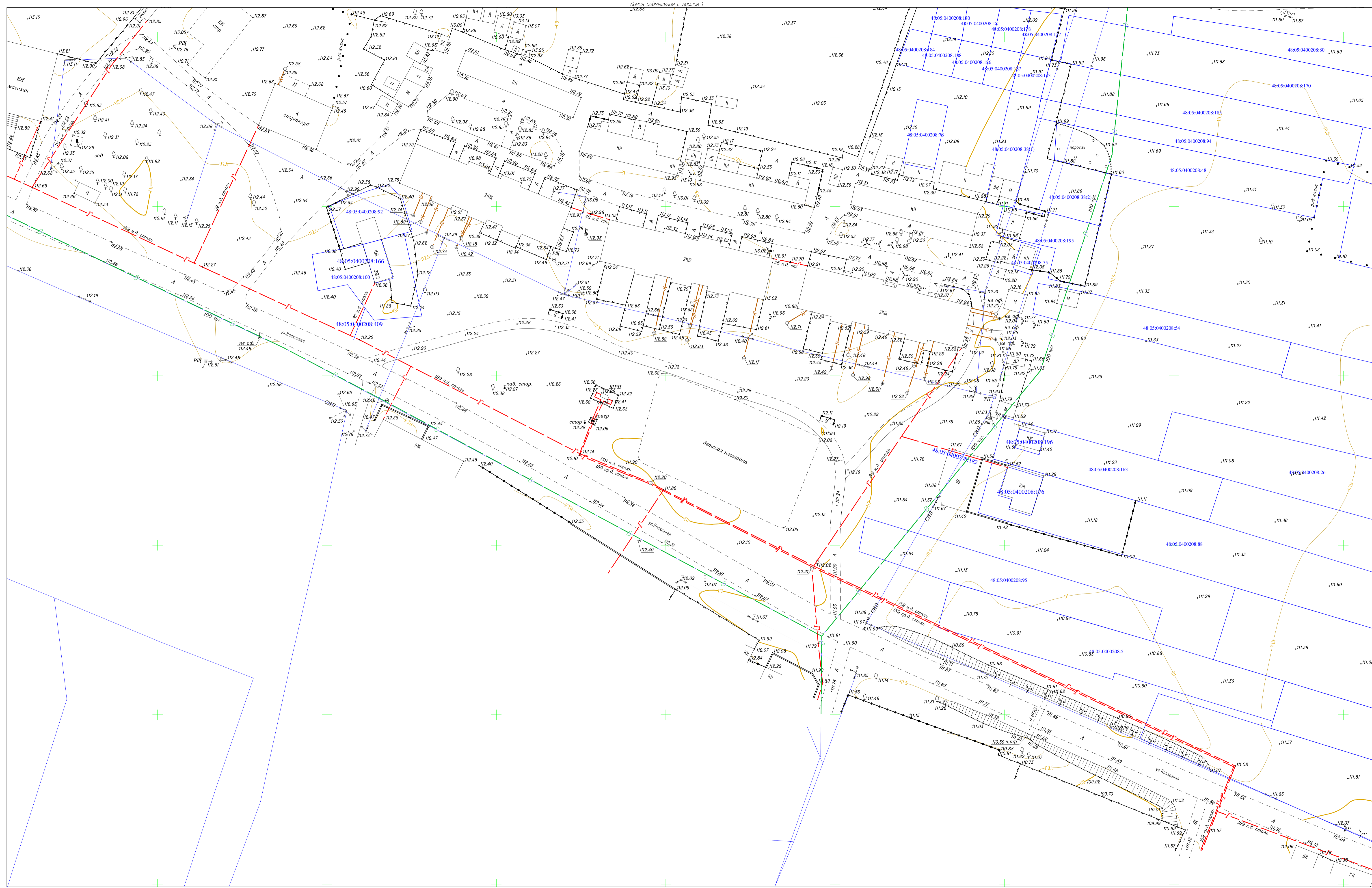
ООО "Радиус -НТ"		Заказчик: Администрация Добровского муниципального района Липецкой области			
Проверил: Бойко О.В.		Земельный участок для разработки проекта планировки и проекта межевания (под многоквартирные жилые дома) в границах кадастрового квартала 48-05-0400208 в с.Доброс, Добровского р-на, Липецкой области	Масштаб 1:500	Лист 1	Листов 4
Исполнил: Бойко В.О.			Топографическая съемка. Март 2022г.		г.Липецк



Линия сообщения с листом 4

Примечание:
 1. Система координат МСК 48.
 2. Система высот Балтийская.
 — граница земельного участка, ОКС по сведениям ЕГРН.

ООО "Радиус -НТ"		Заказчик: Администрация Добровского муниципального района Липецкой области			
Проверил	Бойко О.В.	Земельный участок для разработки проекта планировки и проекта межевания (под многоквартирные жилые дома) в границах кадастрового квартала 48:05:0400208 в с.Доброс, Добровского р-на, Липецкой области	Масштаб	Лист	Листов
Исполнит.	Бойко В.О.		1:500	2	4
		Топографическая съемка. Март 2022г.	г.Липецк		



Примечание:
 1. Система координат МСК 48.
 2. Система высот Балтийская.
 — граница земельного участка, ОКС по сведениям ЕГРН.

ООО "Радиус - НТ"		Заказчик: Администрация Добровского муниципального района Липецкой области	Масштаб	Лист	Листов
Проверил	Бойко О.В.	Земельный участок для разработки проекта планировки и проекта межевания (под многоквартирные жилые дома) в границах кадастрового квартала 48:05:0400208 в с.Доброс, Добровского р-на, Липецкой области	1:500	3	4
Исполнил	Бойко В.О.				
Топографическая съемка. Март 2022г.			г.Липецк		

Листъ събщениа с листом 1



Лист сдвоенный с листом 3

Лист сдвоенный с листом 2

Примечание:
 1. Система координат МСК 48.
 2. Система высот Балтийская.
 — граница земельного участка, ОКС по сведениям ЕГРН.

ООО "Радиус -НТ"		Заказчик: Администрация Добровского муниципального района Липецкой области	Масштаб	Лист	Листов
Проверил	Бойко О.В.	Земельный участок для разработки проекта планировки и проекта межевания (под многоквартирные жилые дома) в границах кадастрового квартала 48.05.0400208 в с.Доброс, Добровского р-на, Липецкой области	1:500	4	4
Исполнит.	Бойко В.О.				
Топографическая съемка.			г.Липецк		
			Март 2022г.		

Федеральное государственное бюджетное учреждение "Федеральная кадастровая палата Федеральной службы государственной регистрации, кадастра и картографии"

(полное наименование органа регистрации прав)

Раздел 1

КАДАСТРОВЫЙ ПЛАН ТЕРРИТОРИИ

На основании запроса от _____, поступившего на рассмотрение _____, сообщаем, что согласно записям Единого государственного реестра недвижимости:

Лист № 1	раздела 1	Всего листов раздела 1: 29	Всего разделов: 9	Всего листов: 1487
« 16 » июня 2022 г. № КУВИ-999/2022-644056				
Номер кадастрового квартала: 48:05:0400208			Площадь кадастрового квартала: 17.93 Га	

Общие сведения об объектах недвижимости в кадастровом квартале

Номер п/п	Кадастровый номер объекта недвижимости	Вид объекта недвижимости	Адрес	Площадь или основная характеристика	Категория земель	Виды разрешенного использования	Назначение (проектируемое назначение)	Кадастровая стоимость (руб)
1	2	3	4	5	6	7	8	9
1	48:05:0400208:1	Земельный участок	Липецкая обл, р-н Добровский, с/п Добровский сельсовет, с Доброе, пер Колхозный, д 9/2	137 +/-8	Земли населённых пунктов	для ведения личного подсобного хозяйства	_____	29689.27
2	48:05:0400208:100	Земельный участок	Липецкая обл, р-н Добровский, с/п Добровский сельсовет, с Доброе, ул Колхозная, д 39/1	516 +/-16	Земли населённых пунктов	для индивидуального жилого дома	_____	111822.36
3	48:05:0400208:11	Земельный участок	обл. Липецкая, р-н Добровский, сельское поселение Добровский сельсовет, с. Доброе, ул. Луговая, дом 8	4504 +/-47	Земли населённых пунктов	для ведения личного подсобного хозяйства	_____	917509.84
4	48:05:0400208:12	Земельный участок	обл. Липецкая, р-н Добровский, сельское поселение Добровский	2568	Земли населённых пунктов	Для ведения личного подсобного хозяйства	_____	_____

			сельсовет, с. Доброе, ул. Колхозная					
5	48:05:0400208:14	Земельный участок	обл. Липецкая, р-н Добровский, сельское поселение Добровский сельсовет, с. Доброе, пер. Колхозный	1326	Земли населённых пунктов	Для ведения личного подсобного хозяйства	_____	287357.46

полное наименование должности

М.П.

подпись

инициалы, фамилия

Федеральное государственное бюджетное учреждение "Федеральная кадастровая палата Федеральной службы государственной регистрации, кадастра и картографии"

(полное наименование органа регистрации прав)

Раздел 1

КАДАСТРОВЫЙ ПЛАН ТЕРРИТОРИИ

Лист № 2	раздела 1	Всего листов раздела 1: 29	Всего разделов: 9	Всего листов: 1487
« 16 » июня 2022 г. № КУВИ-999/2022-644056				
Номер кадастрового квартала: 48:05:0400208				

Номер п/п	Кадастровый номер объекта недвижимости	Вид объекта недвижимости	Адрес	Площадь или основная характеристика	Категория земель	Виды разрешенного использования	Назначение (проектируемое назначение)	Кадастровая стоимость (руб)
1	2	3	4	5	6	7	8	9
6	48:05:0400208:15	Земельный участок	Российская Федерация, Липецкая область, Добровский муниципальный район, сельское поселение Добровский сельсовет, село Доброе, улица 8-Марта	1071 +/-11	Земли населённых пунктов	для ведения личного подсобного хозяйства	_____	232096.41
7	48:05:0400208:163	Земельный участок	Российская Федерация, Липецкая область, р-н Добровский, с/п Добровский сельсовет, с Доброе, ул Крупской, земельный участок 48	874 +/-10	Земли населённых пунктов	для ведения личного подсобного хозяйства	_____	189404.54
8	48:05:0400208:168	Земельный участок	Липецкая область, р-н Добровский, с/п Добровский сельсовет, с Доброе, ул Калинина	1500 +/-27	Земли населённых пунктов	для ведения личного подсобного хозяйства	_____	325065
9	48:05:0400208:169	Земельный участок	Липецкая область, р-н Добровский, с/п Добровский сельсовет, с Доброе, ул 8 Марта, д 1	1600 +/-28	Земли населённых пунктов	для ведения личного подсобного хозяйства	_____	346736
10	48:05:0400208:17	Земельный участок	обл. Липецкая, р-н Добровский, сельское	1880 +/-30	Земли населённых	Для ведения личного подсобного	_____	407414.8

		поселение Добровский сельсовет, с. Доброе, пер. Колхозный, дом 9		пунктов	хозяйства		
полное наименование должности			М.П.	подпись	инициалы, фамилия		

Федеральное государственное бюджетное учреждение "Федеральная кадастровая палата Федеральной службы государственной регистрации, кадастра и картографии"

(полное наименование органа регистрации прав)

Раздел 1

КАДАСТРОВЫЙ ПЛАН ТЕРРИТОРИИ

Лист № 3	раздела 1	Всего листов раздела 1: 29	Всего разделов: 9	Всего листов: 1487
« 16 » июня 2022 г. № КУВИ-999/2022-644056				
Номер кадастрового квартала: 48:05:0400208				

Номер п/п	Кадастровый номер объекта недвижимости	Вид объекта недвижимости	Адрес	Площадь или основная характеристика	Категория земель	Виды разрешенного использования	Назначение (проектируемое назначение)	Кадастровая стоимость (руб)
1	2	3	4	5	6	7	8	9
11	48:05:0400208:170	Земельный участок	Липецкая область, р-н Добровский, с/п Добровский сельсовет, с Доброе, пер Колхозный	2000 +/-16	Земли населённых пунктов	для ведения личного подсобного хозяйства	_____	433420
12	48:05:0400208:171	Земельный участок	Липецкая область, р-н Добровский, с/п Добровский сельсовет, с Доброе, пер Колхозный, д 21	2400 +/-17	Земли населённых пунктов	для ведения личного подсобного хозяйства	_____	520104
13	48:05:0400208:172	Земельный участок	Липецкая область, р-н Добровский, с/п Добровский сельсовет, с Доброе, ул 8 Марта	816 +/-10	Земли населённых пунктов	для ведения личного подсобного хозяйства	_____	176835.36
14	48:05:0400208:173	Земельный участок	Липецкая область, р-н Добровский, с/п Добровский сельсовет, с Доброе, пер Колхозный	1060	Земли населённых пунктов	для ведения личного подсобного хозяйства	_____	_____
15	48:05:0400208:174	Земельный участок	Липецкая область, р-н Добровский, с/п Добровский сельсовет, с Доброе, ул 8 Марта	1760 +/-15	Земли населённых пунктов	для ведения личного подсобного хозяйства	_____	381409.6

_____	М.П.	_____	_____
полное наименование должности		подпись	инициалы, фамилия

Федеральное государственное бюджетное учреждение "Федеральная кадастровая палата Федеральной службы государственной регистрации, кадастра и картографии"

(полное наименование органа регистрации прав)

Раздел 1

КАДАСТРОВЫЙ ПЛАН ТЕРРИТОРИИ

Лист № 4	раздела 1	Всего листов раздела 1: 29	Всего разделов: 9	Всего листов: 1487
« 16 » июня 2022 г. № КУВИ-999/2022-644056				
Номер кадастрового квартала: 48:05:0400208				

Номер п/п	Кадастровый номер объекта недвижимости	Вид объекта недвижимости	Адрес	Площадь или основная характеристика	Категория земель	Виды разрешенного использования	Назначение (проектируемое назначение)	Кадастровая стоимость (руб)
1	2	3	4	5	6	7	8	9
16	48:05:0400208:177	Земельный участок	Липецкая область, р-н Добровский, с/п Добровский сельсовет, с Доброе, ул Колхозная	120 +/-4	Земли населённых пунктов	для ведения личного подсобного хозяйства	_____	26005.2
17	48:05:0400208:178	Земельный участок	Липецкая область, р-н Добровский, с/п Добровский сельсовет, с Доброе, ул Колхозная	113 +/-4	Земли населённых пунктов	для ведения личного подсобного хозяйства	_____	24488.23
18	48:05:0400208:18	Земельный участок	Липецкая обл, р-н Добровский, с/п Добровский сельсовет, с Доброе, ул 8-Марта, д 23	974 +/-22	Земли населённых пунктов	Для ведения личного подсобного хозяйства	_____	211075.54
19	48:05:0400208:180	Земельный участок	Липецкая область, р-н Добровский, с/п Добровский сельсовет, с Доброе, ул Колхозная	100 +/-3.49	Земли населённых пунктов	для ведения личного подсобного хозяйства	_____	21671
20	48:05:0400208:181	Земельный участок	Липецкая область, р-н Добровский, с/п Добровский сельсовет, с Доброе, ул Колхозная	110 +/-3.67	Земли населённых пунктов	для ведения личного подсобного хозяйства	_____	23838.1

_____ полное наименование должности

_____ М.П.

_____ подпись

_____ инициалы, фамилия

Федеральное государственное бюджетное учреждение "Федеральная кадастровая палата Федеральной службы государственной регистрации, кадастра и картографии"

(полное наименование органа регистрации прав)

Раздел 1

КАДАСТРОВЫЙ ПЛАН ТЕРРИТОРИИ

Лист № 5	раздела 1	Всего листов раздела 1: 29	Всего разделов: 9	Всего листов: 1487
« 16 » июня 2022 г. № КУВИ-999/2022-644056				
Номер кадастрового квартала: 48:05:0400208				

Номер п/п	Кадастровый номер объекта недвижимости	Вид объекта недвижимости	Адрес	Площадь или основная характеристика	Категория земель	Виды разрешенного использования	Назначение (проектируемое назначение)	Кадастровая стоимость (руб)
1	2	3	4	5	6	7	8	9
21	48:05:0400208:183	Земельный участок	Российская Федерация, Липецкая область, р-н Добровский, с/п Добровский сельсовет, с Доброе, ул Колхозная	105 +/-4	Земли населённых пунктов	Для ведения личного подсобного хозяйства	_____	22754.55
22	48:05:0400208:184	Земельный участок	Российская Федерация, Липецкая область, р-н Добровский, с/п Добровский сельсовет, с Доброе, ул Колхозная	77 +/-3	Земли населённых пунктов	Для ведения личного подсобного хозяйства	_____	16686.67
23	48:05:0400208:185	Земельный участок	Российская Федерация, Липецкая область, р-н Добровский, с/п Добровский сельсовет, с Доброе, ул Колхозная	1112 +/-12	Земли населённых пунктов	Для ведения личного подсобного хозяйства	_____	240981.52
24	48:05:0400208:186	Земельный участок	Российская Федерация, Липецкая область, р-н Добровский, с/п Добровский сельсовет, с Доброе, ул Колхозная	104 +/-4	Земли населённых пунктов	Для ведения личного подсобного хозяйства	_____	22537.84
25	48:05:0400208:187	Земельный	Российская	102 +/-4	Земли	Для ведения	_____	22104.42

		участок	Федерация, Липецкая область, р-н Добровский, с/п Добровский сельсовет, с Доброе, ул Колхозная		населённых пунктов	личного подсобного хозяйства		
_____			_____	_____	_____		_____	
полное наименование должности			М.П.	подпись		инициалы, фамилия		

Федеральное государственное бюджетное учреждение "Федеральная кадастровая палата Федеральной службы государственной регистрации, кадастра и картографии"

(полное наименование органа регистрации прав)

Раздел 1

КАДАСТРОВЫЙ ПЛАН ТЕРРИТОРИИ

Лист № 6	раздела 1	Всего листов раздела 1: 29	Всего разделов: 9	Всего листов: 1487
« 16 » июня 2022 г. № КУВИ-999/2022-644056				
Номер кадастрового квартала: 48:05:0400208				

Номер п/п	Кадастровый номер объекта недвижимости	Вид объекта недвижимости	Адрес	Площадь или основная характеристика	Категория земель	Виды разрешенного использования	Назначение (проектируемое назначение)	Кадастровая стоимость (руб)
1	2	3	4	5	6	7	8	9
26	48:05:0400208:188	Земельный участок	Российская Федерация, Липецкая область, р-н Добровский, с/п Добровский сельсовет, с Доброе, ул Колхозная	100 +/-4	Земли населённых пунктов	Для ведения личного подсобного хозяйства	_____	21671
27	48:05:0400208:19	Земельный участок	Липецкая обл, р-н Добровский, с/п Добровский сельсовет, с Доброе, ул 8 Марта, дом 25	1882 +/-15	Земли населённых пунктов	для ведения личного подсобного хозяйства	_____	407848.22
28	48:05:0400208:190	Земельный участок	Российская Федерация, Липецкая область, р-н Добровский, с/п Добровский сельсовет, с Доброе, ул 8Марта, земельный участок №13	1655 +/-14	Земли населённых пунктов	Для ведения личного подсобного хозяйства	_____	358655.05
29	48:05:0400208:191	Земельный участок	Российская Федерация, Липецкая область, р-н Добровский, с/п Добровский сельсовет, с Доброе, ул 8Марта, земельный участок №13А	2778 +/-18	Земли населённых пунктов	Для ведения личного подсобного хозяйства	_____	583963.38
30	48:05:0400208:192	Земельный	Российская Федерация,	550 +/-8	Земли	для ведения	_____	119190.5

	участок	Липецкая обл., Добровский м. р-н, с.п. Добровский с/с, с. Доброе, ул. 8 Марта, з/ у 3		населённых пунктов	личного подсобного хозяйства		
_____		_____	М.П.	_____	_____	_____	
полное наименование должности				подпись		инициалы, фамилия	

Федеральное государственное бюджетное учреждение "Федеральная кадастровая палата Федеральной службы государственной регистрации, кадастра и картографии"

(полное наименование органа регистрации прав)

Раздел 1

КАДАСТРОВЫЙ ПЛАН ТЕРРИТОРИИ

Лист № 7	раздела 1	Всего листов раздела 1: 29	Всего разделов: 9	Всего листов: 1487
« 16 » июня 2022 г. № КУВИ-999/2022-644056				
Номер кадастрового квартала: 48:05:0400208				

Номер п/п	Кадастровый номер объекта недвижимости	Вид объекта недвижимости	Адрес	Площадь или основная характеристика	Категория земель	Виды разрешенного использования	Назначение (проектируемое назначение)	Кадастровая стоимость (руб)
1	2	3	4	5	6	7	8	9
31	48:05:0400208:195	Земельный участок	Российская Федерация, Липецкая область, р-н Добровский, с/п Добровский сельсовет, с Доброе, ул Колхозная, земельный участок 13	373 +/-7	Земли населённых пунктов	Для ведения садоводства и огородничества	_____	48799.59
32	48:05:0400208:2	Земельный участок	Липецкая область, р-н Добровский, с/п Добровский сельсовет, с Доброе, ул Колхозная	1100 +/-23	Земли населённых пунктов	Для ведения личного подсобного хозяйства	_____	238381
33	48:05:0400208:20	Земельный участок	Российская Федерация, Липецкая область, Добровский муниципальный район, сельское поселение Добровский сельсовет, с. Доброе, ул. 8-Марта, дом 17	2127 +/-16	Земли населённых пунктов	Для ведения личного подсобного хозяйства	_____	460942.17
34	48:05:0400208:21	Земельный участок	Российская Федерация, Липецкая область, Добровский муниципальный район, сельское поселение Добровский сельсовет, с. Доброе, ул. 8-Марта	2025 +/-16	Земли населённых пунктов	Для ведения личного подсобного хозяйства	_____	430069.5

35	48:05:0400208:22	Земельный участок	обл. Липецкая, р-н Добровский, сельское поселение Добровский сельсовет, с. Доброе, пер. Ленина	3800	Земли населённых пунктов	Для ведения личного подсобного хозяйства	_____	_____
_____				М.П.	_____	_____	_____	
полное наименование должности					подпись		инициалы, фамилия	

Федеральное государственное бюджетное учреждение "Федеральная кадастровая палата Федеральной службы государственной регистрации, кадастра и картографии"

(полное наименование органа регистрации прав)

Раздел 1

КАДАСТРОВЫЙ ПЛАН ТЕРРИТОРИИ

Лист № 8	раздела 1	Всего листов раздела 1: 29	Всего разделов: 9	Всего листов: 1487
« 16 » июня 2022 г. № КУВИ-999/2022-644056				
Номер кадастрового квартала: 48:05:0400208				

Номер п/п	Кадастровый номер объекта недвижимости	Вид объекта недвижимости	Адрес	Площадь или основная характеристика	Категория земель	Виды разрешенного использования	Назначение (проектируемое назначение)	Кадастровая стоимость (руб)
1	2	3	4	5	6	7	8	9
36	48:05:0400208:23	Земельный участок	Липецкая обл, р-н Добровский, с/п Добровский сельсовет, с Доброе, пер Колхозный, д 3	1760 +/-29	Земли населённых пунктов	для ведения личного подсобного хозяйства	_____	381409.6
37	48:05:0400208:24	Земельный участок	Липецкая обл, р-н Добровский, с/п Добровский сельсовет, с Доброе, пер Колхозный, д 5а	3331 +/-40	Земли населённых пунктов	для ведения личного подсобного хозяйства	_____	721861.01
38	48:05:0400208:25	Земельный участок	обл. Липецкая, р-н Добровский, сельское поселение Добровский сельсовет, с. Доброе, пер. Колхозный, дом 9	2900	Земли населённых пунктов	Для ведения личного подсобного хозяйства	_____	_____
39	48:05:0400208:26	Земельный участок	обл. Липецкая, р-н Добровский, сельское поселение Добровский сельсовет, с. Доброе, пер. Колхозный	1386	Земли населённых пунктов	Для ведения личного подсобного хозяйства	_____	300360.06
40	48:05:0400208:27	Земельный участок	обл. Липецкая, р-н Добровский, сельское поселение Добровский сельсовет, с. Доброе, пер. Колхозный, дом 11	4100	Земли населённых пунктов	Для ведения личного подсобного хозяйства	_____	_____

_____	М.П.	_____	_____
полное наименование должности		подпись	инициалы, фамилия

Федеральное государственное бюджетное учреждение "Федеральная кадастровая палата Федеральной службы государственной регистрации, кадастра и картографии"

(полное наименование органа регистрации прав)

Раздел 1

КАДАСТРОВЫЙ ПЛАН ТЕРРИТОРИИ

Лист № 9	раздела 1	Всего листов раздела 1: 29	Всего разделов: 9	Всего листов: 1487
« 16 » июня 2022 г. № КУВИ-999/2022-644056				
Номер кадастрового квартала: 48:05:0400208				

Номер п/п	Кадастровый номер объекта недвижимости	Вид объекта недвижимости	Адрес	Площадь или основная характеристика	Категория земель	Виды разрешенного использования	Назначение (проектируемое назначение)	Кадастровая стоимость (руб)
1	2	3	4	5	6	7	8	9
41	48:05:0400208:29	Земельный участок	Липецкая обл, р-н Добровский, с/п Добровский сельсовет, с Доброе, пер Колхозный, дом 17	4018 +/-44	Земли населённых пунктов	для ведения личного подсобного хозяйства	_____	870740.78
42	48:05:0400208:3	Земельный участок	Липецкая обл, р-н Добровский, с/п Добровский сельсовет, с Доброе, пер Колхозный, д 11	3242 +/-40	Земли населённых пунктов	Для ведения личного подсобного хозяйства	_____	702573.82
43	48:05:0400208:31	Земельный участок	Липецкая обл, р-н Добровский, с/п Добровский сельсовет, с Доброе, пер Колхозный, дом 27	1854 +/-30	Земли населённых пунктов	для ведения личного подсобного хозяйства	_____	401780.34
44	48:05:0400208:32	Земельный участок	обл. Липецкая, р-н Добровский, сельское поселение Добровский сельсовет, с. Доброе, ул. Колхозная, дом 45-а	400	Земли населённых пунктов	Для ведения личного подсобного хозяйства	_____	_____
45	48:05:0400208:33	Земельный участок	обл. Липецкая, р-н Добровский, сельское поселение Добровский сельсовет, с. Доброе,	3000	Земли населённых пунктов	Для ведения личного подсобного хозяйства	_____	_____

ул. Колхозная, дом
45/14

полное наименование должности

М.П.

подпись

инициалы, фамилия

Федеральное государственное бюджетное учреждение "Федеральная кадастровая палата Федеральной службы государственной регистрации, кадастра и картографии"

(полное наименование органа регистрации прав)

Раздел 1

КАДАСТРОВЫЙ ПЛАН ТЕРРИТОРИИ

Лист № 10	раздела 1	Всего листов раздела 1: 29	Всего разделов: 9	Всего листов: 1487
« 16 » июня 2022 г. № КУВИ-999/2022-644056				
Номер кадастрового квартала: 48:05:0400208				

Номер п/п	Кадастровый номер объекта недвижимости	Вид объекта недвижимости	Адрес	Площадь или основная характеристика	Категория земель	Виды разрешенного использования	Назначение (проектируемое назначение)	Кадастровая стоимость (руб)
1	2	3	4	5	6	7	8	9
46	48:05:0400208:34	Земельный участок	обл. Липецкая, р-н Добровский, сельское поселение Добровский сельсовет, с. Доброе, ул. Колхозная, дом 45/1	2200	Земли населённых пунктов	Для ведения личного подсобного хозяйства	_____	_____
47	48:05:0400208:36	Земельный участок	обл. Липецкая, р-н Добровский, сельское поселение Добровский сельсовет, с. Доброе, ул. Колхозная, дом 45/7	2000	Земли населённых пунктов	Для ведения личного подсобного хозяйства	_____	_____
48	48:05:0400208:37	Земельный участок	обл. Липецкая, р-н Добровский, сельское поселение Добровский сельсовет, с. Доброе, ул. Колхозная, дом 45/17	200	Земли населённых пунктов	Для ведения личного подсобного хозяйства	_____	_____
49	48:05:0400208:38 (Граница участка многоконтурная. Количество контуров - 2)	Земельный участок	Российская Федерация, Липецкая область, Добровский муниципальный район, сельское поселение Добровский сельсовет, село Доброе, улица Колхозная, дом 45-б	582 +/-8	Земли населённых пунктов	Для ведения личного подсобного хозяйства	_____	126125.22
50	48:05:0400208:39	Земельный	обл. Липецкая, р-н	1000	Земли	Для ведения	_____	_____

	участок	Добровский, сельское поселение Добровский сельсовет, с. Доброе, ул. Колхозная, дом 68		населённых пунктов	личного подсобного хозяйства		
_____		_____	М.П.	_____	_____	_____	
полное наименование должности				подпись		инициалы, фамилия	

Федеральное государственное бюджетное учреждение "Федеральная кадастровая палата Федеральной службы государственной регистрации, кадастра и картографии"

(полное наименование органа регистрации прав)

Раздел 1

КАДАСТРОВЫЙ ПЛАН ТЕРРИТОРИИ

Лист № 11	раздела 1	Всего листов раздела 1: 29	Всего разделов: 9	Всего листов: 1487
« 16 » июня 2022 г. № КУВИ-999/2022-644056				
Номер кадастрового квартала: 48:05:0400208				

Номер п/п	Кадастровый номер объекта недвижимости	Вид объекта недвижимости	Адрес	Площадь или основная характеристика	Категория земель	Виды разрешенного использования	Назначение (проектируемое назначение)	Кадастровая стоимость (руб)
1	2	3	4	5	6	7	8	9
51	48:05:0400208:4	Земельный участок	обл. Липецкая, р-н Добровский, сельское поселение Добровский сельсовет, с. Доброе, пер. Колхозный	3477	Земли населённых пунктов	Для ведения личного подсобного хозяйства	_____	_____
52	48:05:0400208:406	Земельный участок	Российская Федерация, Липецкая обл., Добровский м.р-н, с.п. Добровский с/с, с. Доброе, пер. Колхозный, з/у 27а	1430 +/-13	Земли населённых пунктов	для личного подсобного хозяйства	_____	309895.3
53	48:05:0400208:407	Земельный участок	Российская Федерация, Липецкая обл., Добровский м.р-н, с.п. Добровский с/с, с. Доброе, пер. Колхозный, з/у 11	439 +/-7	Земли населённых пунктов	для ведения личного подсобного хозяйства	_____	95135.69
54	48:05:0400208:41	Земельный участок	Липецкая обл, р-н Добровский, с/п Добровский сельсовет, с Доброе, пер Колхозный, д 1	3440 +/-41	Земли населённых пунктов	для ведения личного подсобного хозяйства	_____	745482.4
55	48:05:0400208:43	Земельный участок	Липецкая область, р-н Добровский, с/п Добровский сельсовет,	3200	Земли населённых пунктов	для ведения личного подсобного хозяйства	_____	_____

с Доброе, ул
Колхозная, д 63

полное наименование должности

М.П.

подпись

инициалы, фамилия

Федеральное государственное бюджетное учреждение "Федеральная кадастровая палата Федеральной службы государственной регистрации, кадастра и картографии"

(полное наименование органа регистрации прав)

Раздел 1

КАДАСТРОВЫЙ ПЛАН ТЕРРИТОРИИ

Лист № 12	раздела 1	Всего листов раздела 1: 29	Всего разделов: 9	Всего листов: 1487
« 16 » июня 2022 г. № КУВИ-999/2022-644056				
Номер кадастрового квартала: 48:05:0400208				

Номер п/п	Кадастровый номер объекта недвижимости	Вид объекта недвижимости	Адрес	Площадь или основная характеристика	Категория земель	Виды разрешенного использования	Назначение (проектируемое назначение)	Кадастровая стоимость (руб)
1	2	3	4	5	6	7	8	9
56	48:05:0400208:44	Земельный участок	обл. Липецкая, р-н Добровский, сельское поселение Добровский сельсовет, с. Доброе, ул. Колхозная, дом 41/15	1500	Земли населённых пунктов	Для ведения личного подсобного хозяйства	_____	_____
57	48:05:0400208:45	Земельный участок	обл. Липецкая, р-н Добровский, сельское поселение Добровский сельсовет, с. Доброе, ул. Колхозная, дом 41/18	700	Земли населённых пунктов	Для ведения личного подсобного хозяйства	_____	_____
58	48:05:0400208:46	Земельный участок	обл. Липецкая, р-н Добровский, сельское поселение Добровский сельсовет, с. Доброе, ул. Колхозная	1379 +/-26	Земли населённых пунктов	для ведения личного подсобного хозяйства	_____	298843.09
59	48:05:0400208:47	Земельный участок	обл. Липецкая, р-н Добровский, сельское поселение Добровский сельсовет, с. Доброе, ул. Колхозная, дом 43/2	5600	Земли населённых пунктов	Для ведения личного подсобного хозяйства	_____	_____
60	48:05:0400208:48	Земельный участок	обл. Липецкая, р-н Добровский, сельское	935 +/-7.68	Земли населённых	Для ведения личного подсобного	_____	202623.85

		поселение Добровский сельсовет, с. Доброе, ул. Колхозная, дом 43/6		пунктов	хозяйства		
полное наименование должности			М.П.	подпись	инициалы, фамилия		

Федеральное государственное бюджетное учреждение "Федеральная кадастровая палата Федеральной службы государственной регистрации, кадастра и картографии"

(полное наименование органа регистрации прав)

Раздел 1

КАДАСТРОВЫЙ ПЛАН ТЕРРИТОРИИ

Лист № 13	раздела 1	Всего листов раздела 1: 29	Всего разделов: 9	Всего листов: 1487
« 16 » июня 2022 г. № КУВИ-999/2022-644056				
Номер кадастрового квартала: 48:05:0400208				

Номер п/п	Кадастровый номер объекта недвижимости	Вид объекта недвижимости	Адрес	Площадь или основная характеристика	Категория земель	Виды разрешенного использования	Назначение (проектируемое назначение)	Кадастровая стоимость (руб)
1	2	3	4	5	6	7	8	9
61	48:05:0400208:49	Земельный участок	обл. Липецкая, р-н Добровский, сельское поселение Добровский сельсовет, с. Доброе, ул. Колхозная, дом 43/7	2000	Земли населённых пунктов	Для ведения личного подсобного хозяйства	_____	_____
62	48:05:0400208:5	Земельный участок	обл. Липецкая, р-н Добровский, сельское поселение Добровский сельсовет, с. Доброе, ул. Колхозная	1351	Земли населённых пунктов	Для ведения личного подсобного хозяйства	_____	292775.21
63	48:05:0400208:51	Земельный участок	обл. Липецкая, р-н Добровский, сельское поселение Добровский сельсовет, с. Доброе, ул. Колхозная, дом 43	4000	Земли населённых пунктов	Для ведения личного подсобного хозяйства	_____	_____
64	48:05:0400208:52	Земельный участок	обл. Липецкая, р-н Добровский, сельское поселение Добровский сельсовет, с. Доброе, ул. Колхозная, дом 43/12	2800	Земли населённых пунктов	Для ведения личного подсобного хозяйства	_____	_____
65	48:05:0400208:53	Земельный участок	обл. Липецкая, р-н Добровский, сельское поселение Добровский	2000	Земли населённых пунктов	Для ведения личного подсобного хозяйства	_____	_____

сельсовет, с. Доброе,
ул. Колхозная, дом
43/17

полное наименование должности

М.П.

подпись

инициалы, фамилия

Федеральное государственное бюджетное учреждение "Федеральная кадастровая палата Федеральной службы государственной регистрации, кадастра и картографии"

(полное наименование органа регистрации прав)

Раздел 1

КАДАСТРОВЫЙ ПЛАН ТЕРРИТОРИИ

Лист № 14	раздела 1	Всего листов раздела 1: 29	Всего разделов: 9	Всего листов: 1487
« 16 » июня 2022 г. № КУВИ-999/2022-644056				
Номер кадастрового квартала: 48:05:0400208				

Номер п/п	Кадастровый номер объекта недвижимости	Вид объекта недвижимости	Адрес	Площадь или основная характеристика	Категория земель	Виды разрешенного использования	Назначение (проектируемое назначение)	Кадастровая стоимость (руб)
1	2	3	4	5	6	7	8	9
66	48:05:0400208:54	Земельный участок	Российская Федерация, Липецкая обл., Добровский м. р-н, с. п. Добровский с/с, с. Доброе, ул. Колхозная, з/у 2	745 +/-10	Земли населённых пунктов	для ведения личного подсобного хозяйства	_____	161448.95
67	48:05:0400208:55	Земельный участок	Липецкая обл, р-н Добровский, с/п Добровский сельсовет, с Доброе, ул Колхозная, д 41/4	700	Земли населённых пунктов	для ведения личного подсобного хозяйства	_____	_____
68	48:05:0400208:56	Земельный участок	обл. Липецкая, р-н Добровский, сельское поселение Добровский сельсовет, с. Доброе, ул. Колхозная, дом 43/8	750	Земли населённых пунктов	Для ведения личного подсобного хозяйства	_____	_____
69	48:05:0400208:57	Земельный участок	обл. Липецкая, р-н Добровский, сельское поселение Добровский сельсовет, с. Доброе, ул. 8-Марта, дом 23	1500	Земли населённых пунктов	Для ведения личного подсобного хозяйства	_____	_____
70	48:05:0400208:58	Земельный участок	обл. Липецкая, р-н Добровский, сельское поселение Добровский	1500	Земли населённых пунктов	Для ведения личного подсобного хозяйства	_____	_____

сельсовет, с. Доброе,
ул. 8-Марта, дом 23а

полное наименование должности

М.П.

подпись

инициалы, фамилия

Федеральное государственное бюджетное учреждение "Федеральная кадастровая палата Федеральной службы государственной регистрации, кадастра и картографии"

(полное наименование органа регистрации прав)

Раздел 1

КАДАСТРОВЫЙ ПЛАН ТЕРРИТОРИИ

Лист № 15	раздела 1	Всего листов раздела 1: 29	Всего разделов: 9	Всего листов: 1487
« 16 » июня 2022 г. № КУВИ-999/2022-644056				
Номер кадастрового квартала: 48:05:0400208				

Номер п/п	Кадастровый номер объекта недвижимости	Вид объекта недвижимости	Адрес	Площадь или основная характеристика	Категория земель	Виды разрешенного использования	Назначение (проектируемое назначение)	Кадастровая стоимость (руб)
1	2	3	4	5	6	7	8	9
71	48:05:0400208:59	Земельный участок	обл. Липецкая, р-н Добровский, сельское поселение Добровский сельсовет, с. Доброе, ул. 8-Марта, дом 21	4224	Земли населённых пунктов	Для ведения личного подсобного хозяйства	_____	906216.96
72	48:05:0400208:60	Земельный участок	Липецкая обл, р-н Добровский, с/п Добровский сельсовет, с Доброе, ул 8 Марта, дом 19	790 +/-20	Земли населённых пунктов	для ведения личного подсобного хозяйства	_____	171200.9
73	48:05:0400208:63	Земельный участок	Липецкая обл, р-н Добровский, с/п Добровский сельсовет, с Доброе, ул 8 Марта, дом 9	2224 +/-33	Земли населённых пунктов	для ведения личного подсобного хозяйства	_____	481963.04
74	48:05:0400208:64	Земельный участок	Липецкая обл, р-н Добровский, с/п Добровский сельсовет, с Доброе, ул 8 Марта, д 3	990 +/-22	Земли населённых пунктов	для ведения личного подсобного хозяйства	_____	186654.6
75	48:05:0400208:66	Земельный участок	Липецкая область, р-н Добровский, с/п Добровский сельсовет, с Доброе, пер Колхозный, д 19	2166 +/-16	Земли населённых пунктов	для ведения личного подсобного хозяйства	_____	469393.86

_____	М.П.	_____	_____
полное наименование должности		подпись	инициалы, фамилия

Федеральное государственное бюджетное учреждение "Федеральная кадастровая палата Федеральной службы государственной регистрации, кадастра и картографии"

(полное наименование органа регистрации прав)

Раздел 1

КАДАСТРОВЫЙ ПЛАН ТЕРРИТОРИИ

Лист № 16	раздела 1	Всего листов раздела 1: 29	Всего разделов: 9	Всего листов: 1487
« 16 » июня 2022 г. № КУВИ-999/2022-644056				
Номер кадастрового квартала: 48:05:0400208				

Номер п/п	Кадастровый номер объекта недвижимости	Вид объекта недвижимости	Адрес	Площадь или основная характеристика	Категория земель	Виды разрешенного использования	Назначение (проектируемое назначение)	Кадастровая стоимость (руб)
1	2	3	4	5	6	7	8	9
76	48:05:0400208:68	Земельный участок	обл. Липецкая, р-н Добровский, сельское поселение Добровский сельсовет, с. Доброе, ул. 8-Марта, дом 17-а	2250	Земли населённых пунктов	Для ведения личного подсобного хозяйства	_____	487597.5
77	48:05:0400208:69	Земельный участок	обл. Липецкая, р-н Добровский, сельское поселение Добровский сельсовет, с. Доброе, ул. 8-Марта, дом 7	2684 +/-36	Земли населённых пунктов	Для ведения личного подсобного хозяйства	_____	581649.64
78	48:05:0400208:7	Земельный участок	обл. Липецкая, р-н Добровский, сельское поселение Добровский сельсовет, с. Доброе, ул. 8-Марта, дом 1	600	Земли населённых пунктов	Для ведения личного подсобного хозяйства	_____	_____
79	48:05:0400208:70	Земельный участок	обл. Липецкая, р-н Добровский, сельское поселение Добровский сельсовет, с. Доброе, ул. 8-Марта	1116 +/-23	Земли населённых пунктов	Для ведения личного подсобного хозяйства	_____	241848.36
80	48:05:0400208:71	Земельный участок	обл. Липецкая, р-н Добровский, сельское поселение Добровский сельсовет, с. Доброе, ул. Колхозная, дом 41	4380	Земли населённых пунктов	Под жилую застройку Малоэтажную	_____	_____

_____	М.П.	_____	_____
полное наименование должности		подпись	инициалы, фамилия

Федеральное государственное бюджетное учреждение "Федеральная кадастровая палата Федеральной службы государственной регистрации, кадастра и картографии"

(полное наименование органа регистрации прав)

Раздел 1

КАДАСТРОВЫЙ ПЛАН ТЕРРИТОРИИ

Лист № 17	раздела 1	Всего листов раздела 1: 29	Всего разделов: 9	Всего листов: 1487
« 16 » июня 2022 г. № КУВИ-999/2022-644056				
Номер кадастрового квартала: 48:05:0400208				

Номер п/п	Кадастровый номер объекта недвижимости	Вид объекта недвижимости	Адрес	Площадь или основная характеристика	Категория земель	Виды разрешенного использования	Назначение (проектируемое назначение)	Кадастровая стоимость (руб)
1	2	3	4	5	6	7	8	9
81	48:05:0400208:72	Земельный участок	обл. Липецкая, р-н Добровский, сельское поселение Добровский сельсовет, с. Доброе, ул. Колхозная, дом 43	4380	Земли населённых пунктов	Под жилую застройку Малоэтажную	_____	_____
82	48:05:0400208:73	Земельный участок	обл. Липецкая, р-н Добровский, сельское поселение Добровский сельсовет, с. Доброе, ул. Колхозная, дом 45	4380	Земли населённых пунктов	Под жилую застройку Малоэтажную	_____	_____
83	48:05:0400208:74	Земельный участок	обл. Липецкая, р-н Добровский, сельское поселение Добровский сельсовет, с. Доброе, пер. Колхозный	2700	Земли населённых пунктов	Для ведения личного подсобного хозяйства	_____	585117
84	48:05:0400208:75	Земельный участок	обл. Липецкая, р-н Добровский, сельское поселение Добровский сельсовет, с. Доброе, ул. Колхозная	49	Земли населённых пунктов	Для ведения личного подсобного хозяйства	_____	10618.79
85	48:05:0400208:76	Земельный участок	обл. Липецкая, р-н Добровский, сельское поселение Добровский сельсовет, с. Доброе, ул. 8-Марта, дом 17 "а"	2118	Земли населённых пунктов	Для ведения личного подсобного хозяйства	_____	458991.78

_____	М.П.	_____	_____
полное наименование должности		подпись	инициалы, фамилия

Федеральное государственное бюджетное учреждение "Федеральная кадастровая палата Федеральной службы государственной регистрации, кадастра и картографии"

(полное наименование органа регистрации прав)

Раздел 1

КАДАСТРОВЫЙ ПЛАН ТЕРРИТОРИИ

Лист № 18	раздела 1	Всего листов раздела 1: 29	Всего разделов: 9	Всего листов: 1487
« 16 » июня 2022 г. № КУВИ-999/2022-644056				
Номер кадастрового квартала: 48:05:0400208				

Номер п/п	Кадастровый номер объекта недвижимости	Вид объекта недвижимости	Адрес	Площадь или основная характеристика	Категория земель	Виды разрешенного использования	Назначение (проектируемое назначение)	Кадастровая стоимость (руб)
1	2	3	4	5	6	7	8	9
86	48:05:0400208:77	Земельный участок	обл. Липецкая, р-н Добровский, сельское поселение Добровский сельсовет, с. Доброе, ул. 8-Марта, дом 11	2940	Земли населённых пунктов	Для ведения личного подсобного хозяйства	_____	637127.4
87	48:05:0400208:78	Земельный участок	Липецкая обл, р-н Добровский, с/п Добровский сельсовет, с Доброе, ул Колхозная	180 +/-9	Земли населённых пунктов	для ведения личного подсобного хозяйства	_____	39007.8
88	48:05:0400208:79	Земельный участок	Липецкая область, р-н Добровский, с/п Добровский сельсовет, с Доброе, ул 8 Марта, д 15	3700 +/-21	Земли населённых пунктов	Для ведения личного подсобного хозяйства	_____	737669
89	48:05:0400208:8	Земельный участок	Российская Федерация, Липецкая обл., Добровский м. р-н, с.п. Добровский с/с, с. Доброе, ул. 8 Марта, з/у 5	1103 +/-12	Земли населённых пунктов	для ведения личного подсобного хозяйства	_____	239031.13
90	48:05:0400208:80	Земельный участок	обл. Липецкая, р-н Добровский, сельское поселение Добровский сельсовет, с. Доброе, ул. 8 Марта	550	Земли населённых пунктов	Для ведения личного подсобного хозяйства	_____	119190.5

полное наименование должности

М.П.

подпись

инициалы, фамилия

Федеральное государственное бюджетное учреждение "Федеральная кадастровая палата Федеральной службы государственной регистрации, кадастра и картографии"

(полное наименование органа регистрации прав)

Раздел 1

КАДАСТРОВЫЙ ПЛАН ТЕРРИТОРИИ

Лист № 19	раздела 1	Всего листов раздела 1: 29	Всего разделов: 9	Всего листов: 1487
« 16 » июня 2022 г. № КУВИ-999/2022-644056				
Номер кадастрового квартала: 48:05:0400208				

Номер п/п	Кадастровый номер объекта недвижимости	Вид объекта недвижимости	Адрес	Площадь или основная характеристика	Категория земель	Виды разрешенного использования	Назначение (проектируемое назначение)	Кадастровая стоимость (руб)
1	2	3	4	5	6	7	8	9
91	48:05:0400208:81	Земельный участок	обл. Липецкая, р-н Добровский, сельское поселение Добровский сельсовет, с. Доброе, ул. 8-Марта, дом 17	2620	Земли населённых пунктов	Для ведения личного подсобного хозяйства	_____	556435.6
92	48:05:0400208:82	Земельный участок	обл. Липецкая, р-н Добровский, сельское поселение Добровский сельсовет, с. Доброе, ул. 8-Марта	1680	Земли населённых пунктов	Для ведения личного подсобного хозяйства	_____	364072.8
93	48:05:0400208:85	Земельный участок	обл. Липецкая, р-н Добровский, сельское поселение Добровский сельсовет, с. Доброе, пер. Колхозный, дом 7	1063 +/-23	Земли населённых пунктов	для ведения личного подсобного хозяйства	_____	230362.73
94	48:05:0400208:86	Земельный участок	обл. Липецкая, р-н Добровский, сельское поселение Добровский сельсовет, с. Доброе, ул. 8 Марта	2536 +/-35	Земли населённых пунктов	для ведения личного подсобного хозяйства	_____	549576.56
95	48:05:0400208:88	Земельный участок	Липецкая область, р-н Добровский, с/п Добровский сельсовет, с Доброе, ул Крупской, д 46	2000 +/-31	Земли населённых пунктов	для ведения личного подсобного хозяйства	_____	433420

_____	М.П.	_____	_____
полное наименование должности		подпись	инициалы, фамилия

Федеральное государственное бюджетное учреждение "Федеральная кадастровая палата Федеральной службы государственной регистрации, кадастра и картографии"

(полное наименование органа регистрации прав)

Раздел 1

КАДАСТРОВЫЙ ПЛАН ТЕРРИТОРИИ

Лист № 20	раздела 1	Всего листов раздела 1: 29	Всего разделов: 9	Всего листов: 1487
« 16 » июня 2022 г. № КУВИ-999/2022-644056				
Номер кадастрового квартала: 48:05:0400208				

Номер п/п	Кадастровый номер объекта недвижимости	Вид объекта недвижимости	Адрес	Площадь или основная характеристика	Категория земель	Виды разрешенного использования	Назначение (проектируемое назначение)	Кадастровая стоимость (руб)
1	2	3	4	5	6	7	8	9
96	48:05:0400208:89	Земельный участок	обл. Липецкая, р-н Добровский, сельское поселение Добровский сельсовет, с. Доброе, пер. Колхозный	700 +/-18	Земли населённых пунктов	для ведения личного подсобного хозяйства	_____	151697
97	48:05:0400208:9	Земельный участок	Липецкая обл, р-н Добровский, с/п Добровский сельсовет, с Доброе, ул 8-Марта	3968 +/-44	Земли населённых пунктов	для ведения личного подсобного хозяйства	_____	859905.28
98	48:05:0400208:91	Земельный участок	Липецкая обл, р-н Добровский, с/п Добровский сельсовет, с Доброе, ул 8 Марта	1082 +/-23	Земли населённых пунктов	для ведения личного подсобного хозяйства	_____	234480.22
99	48:05:0400208:92	Земельный участок	Липецкая обл, р-н Добровский, с/п Добровский сельсовет, с Доброе, ул Колхозная, д 39/2	300 +/-12	Земли населённых пунктов	для ведения личного подсобного хозяйства	_____	65013
100	48:05:0400208:93	Земельный участок	Липецкая обл, р-н Добровский, с/п Добровский сельсовет, с Доброе, ул 8 Марта	1105 +/-23	Земли населённых пунктов	для ведения личного подсобного хозяйства	_____	239464.55

полное наименование должности	М.П.	подпись	инициалы, фамилия
-------------------------------	------	---------	-------------------

Федеральное государственное бюджетное учреждение "Федеральная кадастровая палата Федеральной службы государственной регистрации, кадастра и картографии"

(полное наименование органа регистрации прав)

Раздел 1

КАДАСТРОВЫЙ ПЛАН ТЕРРИТОРИИ

Лист № 21	раздела 1	Всего листов раздела 1: 29	Всего разделов: 9	Всего листов: 1487
« 16 » июня 2022 г. № КУВИ-999/2022-644056				
Номер кадастрового квартала: 48:05:0400208				

Номер п/п	Кадастровый номер объекта недвижимости	Вид объекта недвижимости	Адрес	Площадь или основная характеристика	Категория земель	Виды разрешенного использования	Назначение (проектируемое назначение)	Кадастровая стоимость (руб)
1	2	3	4	5	6	7	8	9
101	48:05:0400208:94	Земельный участок	Липецкая обл, р-н Добровский, с/п Добровский сельсовет, с Доброе, ул Колхозная	534 +/-16	Земли населённых пунктов	для индивидуального садоводства и огородничества	_____	69863.22
102	48:05:0400208:95	Земельный участок	Липецкая обл, р-н Добровский, с/п Добровский сельсовет, с Доброе, ул Колхозная	962 +/-22	Земли населённых пунктов	для ведения личного подсобного хозяйства	_____	208475.02
103	48:05:0400208:96	Земельный участок	Липецкая обл, р-н Добровский, с/п Добровский сельсовет, с Доброе, ул 8 Марта	3744	Земли населённых пунктов	для ведения личного подсобного хозяйства	_____	_____
104	48:05:0400208:97	Земельный участок	Липецкая обл, р-н Добровский, с/п Добровский сельсовет, с Доброе, ул 8 Марта	1203	Земли населённых пунктов	для ведения личного подсобного хозяйства	_____	_____
105	48:05:0400208:98	Земельный участок	Липецкая обл, р-н Добровский, с/п Добровский сельсовет, с Доброе	2205	Земли населённых пунктов	для ведения личного подсобного хозяйства	_____	_____

полное наименование должности

М.П.

подпись

инициалы, фамилия

Федеральное государственное бюджетное учреждение "Федеральная кадастровая палата Федеральной службы государственной регистрации, кадастра и картографии"

(полное наименование органа регистрации прав)

Раздел 1

КАДАСТРОВЫЙ ПЛАН ТЕРРИТОРИИ

Лист № 22	раздела 1	Всего листов раздела 1: 29	Всего разделов: 9	Всего листов: 1487
« 16 » июня 2022 г. № КУВИ-999/2022-644056				
Номер кадастрового квартала: 48:05:0400208				

Номер п/п	Кадастровый номер объекта недвижимости	Вид объекта недвижимости	Адрес	Площадь или основная характеристика	Категория земель	Виды разрешенного использования	Назначение (проектируемое назначение)	Кадастровая стоимость (руб)
1	2	3	4	5	6	7	8	9
106	48:05:0400208:99	Земельный участок	Липецкая обл, р-н Добровский, с/п Добровский сельсовет, с Доброе, пер Колхозный	1910 +/-31	Земли населённых пунктов	для ведения личного подсобного хозяйства	_____	413916.1
107	48:05:0000000:510	здание	Липецкая область, р-н. Добровский, с. Доброе, Добровский, пер. Колхозный, д. 15	97.1	_____	_____	Жилой дом	1366778.71
108	48:05:0400208:102	здание	Липецкая область, р-н. Добровский, с. Доброе, Добровский, ул. 8 Марта, д. 17	42.3	_____	_____	Жилой дом	367694.52
109	48:05:0400208:103	здание	Российская Федерация, Липецкая область, Добровский муниципальный район, сельское поселение Добровский сельсовет, село Доброе, улица 8 Марта, дом 17	67.5	_____	_____	Жилой дом	220000.33
110	48:05:0400208:104	здание	Липецкая область, р-н Добровский, с/п Добровский сельсовет,	69.8	_____	_____	Жилой дом	1034214.91

с Доброе, ул Колхозная,
д 63

полное наименование должности

М.П.

подпись

инициалы, фамилия

Федеральное государственное бюджетное учреждение "Федеральная кадастровая палата Федеральной службы государственной регистрации, кадастра и картографии"

(полное наименование органа регистрации прав)

Раздел 1

КАДАСТРОВЫЙ ПЛАН ТЕРРИТОРИИ

Лист № 23	раздела 1	Всего листов раздела 1: 29	Всего разделов: 9	Всего листов: 1487
« 16 » июня 2022 г. № КУВИ-999/2022-644056				
Номер кадастрового квартала: 48:05:0400208				

Номер п/п	Кадастровый номер объекта недвижимости	Вид объекта недвижимости	Адрес	Площадь или основная характеристика	Категория земель	Виды разрешенного использования	Назначение (проектируемое назначение)	Кадастровая стоимость (руб)
1	2	3	4	5	6	7	8	9
111	48:05:0400208:105	здание	Липецкая область, р-н. Добровский, с. Доброе, Добровский, пер. Колхозный, д. 7	41.5	_____	_____	Жилой дом	360740.48
112	48:05:0400208:106	здание	Липецкая область, р-н. Добровский, с. Доброе, Добровский, ул. Луговая, д. 8	38.9	_____	_____	Жилой дом	338139.87
113	48:05:0400208:107	здание	Липецкая область, р-н. Добровский, с. Доброе, Добровский, пер. Колхозный, д. 9	52.5	_____	_____	Жилой дом	687130.61
114	48:05:0400208:108	здание	Липецкая область, р-н. Добровский, с. Доброе, Добровский, пер. Колхозный, д. 3	52.6	_____	_____	Жилой дом	647789.93
115	48:05:0400208:110	здание	Липецкая область, р-н Добровский, с/п Добровский сельсовет, с Доброе, ул 8 Марта, д 9	58	_____	_____	Жилой дом	792529.4

полное наименование должности

М.П.

подпись

инициалы, фамилия

Федеральное государственное бюджетное учреждение "Федеральная кадастровая палата Федеральной службы государственной регистрации, кадастра и картографии"

(полное наименование органа регистрации прав)

Раздел 1

КАДАСТРОВЫЙ ПЛАН ТЕРРИТОРИИ

Лист № 24	раздела 1	Всего листов раздела 1: 29	Всего разделов: 9	Всего листов: 1487
« 16 » июня 2022 г. № КУВИ-999/2022-644056				
Номер кадастрового квартала: 48:05:0400208				

Номер п/п	Кадастровый номер объекта недвижимости	Вид объекта недвижимости	Адрес	Площадь или основная характеристика	Категория земель	Виды разрешенного использования	Назначение (проектируемое назначение)	Кадастровая стоимость (руб)
1	2	3	4	5	6	7	8	9
116	48:05:0400208:111	здание	Липецкая область, р-н. Добровский, с. Доброе, Добровский, ул. 8 Марта, д. 21	57.4	_____	_____	Жилой дом	666214.18
117	48:05:0400208:113	здание	Липецкая область, р-н. Добровский, с. Доброе, Добровский, пер. Колхозный, д. 1	89	_____	_____	Жилой дом	1143725.66
118	48:05:0400208:114	здание	Липецкая область, р-н. Добровский, с. Доброе, Добровский, ул. 8 Марта, д. 13	85	_____	_____	Жилой дом	965563.59
119	48:05:0400208:116	здание	Липецкая область, р-н. Добровский, с. Доброе, Добровский, ул. 8 Марта, д. 1	61.3	_____	_____	Жилой дом	741755.33
120	48:05:0400208:117	здание	Липецкая область, р-н Добровский, с/п Добровский сельсовет, с Доброе, пер Колхозный, д 17	89.5	_____	_____	Жилой дом	1171394.08

_____ полное наименование должности

_____ М.П.

_____ подпись

_____ инициалы, фамилия

Федеральное государственное бюджетное учреждение "Федеральная кадастровая палата Федеральной службы государственной регистрации, кадастра и картографии"

(полное наименование органа регистрации прав)

Раздел 1

КАДАСТРОВЫЙ ПЛАН ТЕРРИТОРИИ

Лист № 25	раздела 1	Всего листов раздела 1: 29	Всего разделов: 9	Всего листов: 1487
« 16 » июня 2022 г. № КУВИ-999/2022-644056				
Номер кадастрового квартала: 48:05:0400208				

Номер п/п	Кадастровый номер объекта недвижимости	Вид объекта недвижимости	Адрес	Площадь или основная характеристика	Категория земель	Виды разрешенного использования	Назначение (проектируемое назначение)	Кадастровая стоимость (руб)
1	2	3	4	5	6	7	8	9
121	48:05:0400208:118	здание	Липецкая область, р-н. Добровский, с. Доброе, Добровский, ул. 8 Марта, д. 25	104.7	_____	_____	Жилой дом	1350343.21
122	48:05:0400208:119	здание	Липецкая область, р-н. Добровский, с. Доброе, Добровский, пер. Колхозный, д. 11	43.9	_____	_____	Жилой дом	563731.09
123	48:05:0400208:120	здание	Липецкая область, р-н Добровский, с/п Добровский сельсовет, с Доброе, пер Колхозный, д 21	55.7	_____	_____	Жилой дом	440158.7
124	48:05:0400208:121	здание	Липецкая обл, р-н Добровский, с/п Добровский сельсовет, с Доброе, ул 8 Марта, д 23	60.1	_____	_____	Жилой дом	682710.25
125	48:05:0400208:122	здание	Липецкая область, р-н. Добровский, с. Доброе, Добровский, ул. Колхозная, д. 41	852	_____	_____	Многоквартирный дом	9915295.67

полное наименование должности	М.П.	подпись	инициалы, фамилия
-------------------------------	------	---------	-------------------

Федеральное государственное бюджетное учреждение "Федеральная кадастровая палата Федеральной службы государственной регистрации, кадастра и картографии"

(полное наименование органа регистрации прав)

Раздел 1

КАДАСТРОВЫЙ ПЛАН ТЕРРИТОРИИ

Лист № 26	раздела 1	Всего листов раздела 1: 29	Всего разделов: 9	Всего листов: 1487
« 16 » июня 2022 г. № КУВИ-999/2022-644056				
Номер кадастрового квартала: 48:05:0400208				

Номер п/п	Кадастровый номер объекта недвижимости	Вид объекта недвижимости	Адрес	Площадь или основная характеристика	Категория земель	Виды разрешенного использования	Назначение (проектируемое назначение)	Кадастровая стоимость (руб)
1	2	3	4	5	6	7	8	9
126	48:05:0400208:123	здание	Липецкая область, р-н. Добровский, с/п. Добровский сельсовет, с. Доброе, Добровский, ул. Колхозная, д. 43	924.6	—	—	Многоквартирный дом	10577814.47
127	48:05:0400208:124	здание	Липецкая область, р-н. Добровский, с. Доброе, Добровский, ул. 8 Марта, д. 7	63.7	—	—	Жилой дом	332928.21
128	48:05:0400208:125	здание	Липецкая область, р-н Добровский, с/п Добровский сельсовет, с Доброе, ул 8 Марта, д 19	80.4	—	—	Жилой дом	1052291.44
129	48:05:0400208:165	здание	Липецкая обл., Добровский район, с/п Добровский сельсовет, с. Доброе, пер. Колхозный, дом №9/2	31.6	—	—	Жилой дом	493226.34
130	48:05:0400208:166	здание	Российская Федерация, Липецкая область, Добровский муниципальный район, сельское поселение Добровский сельсовет,	59.6	—	—	Жилой дом	340499.34

село Доброе, улица
Колхозная, дом №39/1

полное наименование должности

М.П.

подпись

инициалы, фамилия

Федеральное государственное бюджетное учреждение "Федеральная кадастровая палата Федеральной службы государственной регистрации, кадастра и картографии"

(полное наименование органа регистрации прав)

Раздел 1

КАДАСТРОВЫЙ ПЛАН ТЕРРИТОРИИ

Лист № 27	раздела 1	Всего листов раздела 1: 29	Всего разделов: 9	Всего листов: 1487
« 16 » июня 2022 г. № КУВИ-999/2022-644056				
Номер кадастрового квартала: 48:05:0400208				

Номер п/п	Кадастровый номер объекта недвижимости	Вид объекта недвижимости	Адрес	Площадь или основная характеристика	Категория земель	Виды разрешенного использования	Назначение (проектируемое назначение)	Кадастровая стоимость (руб)
1	2	3	4	5	6	7	8	9
131	48:05:0400208:167	здание	Липецкая область, Добровский район, село Доброе, улица 8 Марта, дом № 17 "а"	142.5	—	—	Жилой дом	2073910.21
132	48:05:0400208:175	здание	Липецкая область, р-н Добровский, с/п Добровский сельсовет, с Доброе, ул Колхозная, д 39	28.2	—	—	Жилой дом	137424.14
133	48:05:0400208:176	здание	Липецкая область, р-н Добровский, с/п Добровский сельсовет, с Доброе, ул Крупской, д 46	91.3	—	—	Жилой дом	1713517.29
134	48:05:0400208:179	здание	Липецкая область, р-н Добровский, с/п Добровский сельсовет, с Доброе, ул 8 Марта, д 15	98.3	—	—	Жилой дом	1869168.12
135	48:05:0400208:189	здание	Российская Федерация, Липецкая область, р-н Добровский, с/п Добровский сельсовет,	115.4	—	—	Жилой дом	1819086.99

с Доброе, ул Калинина,
д 173А

полное наименование должности

М.П.

подпись

инициалы, фамилия

Федеральное государственное бюджетное учреждение "Федеральная кадастровая палата Федеральной службы государственной регистрации, кадастра и картографии"

(полное наименование органа регистрации прав)

Раздел 1

КАДАСТРОВЫЙ ПЛАН ТЕРРИТОРИИ

Лист № 28	раздела 1	Всего листов раздела 1: 29	Всего разделов: 9	Всего листов: 1487
« 16 » июня 2022 г. № КУВИ-999/2022-644056				
Номер кадастрового квартала: 48:05:0400208				

Номер п/п	Кадастровый номер объекта недвижимости	Вид объекта недвижимости	Адрес	Площадь или основная характеристика	Категория земель	Виды разрешенного использования	Назначение (проектируемое назначение)	Кадастровая стоимость (руб)
1	2	3	4	5	6	7	8	9
136	48:05:0400208:193	здание	Липецкая область, р-н Добровский, с/п Добровский сельсовет, с Доброе, пер Колхозный, д 19	100	_____	_____	Жилой дом	941704.76
137	48:05:0400208:194	здание	Российская Федерация, Липецкая область, р-н Добровский, с/п Добровский сельсовет, с Доброе, ул 8 Марта, д 13А	97.7	_____	_____	Жилой дом	1857759.15
138	48:05:0400208:196	здание	Российская Федерация, Липецкая область, р-н Добровский, с/п Добровский сельсовет, с Доброе, ул Крупской, д 48	35.1	_____	_____	Жилой дом	743701.27
139	48:05:0400208:549	здание	Российская Федерация, Липецкая область, Добровский муниципальный район, сельское поселение Добровский сельсовет, село Доброе, улица 8 Марта, дом 11	66.8	_____	_____	Жилой дом	1319686.1

140	48:05:0400208:182	сооружение	Липецкая область, р-н Добровский, с/п Добровский сельсовет, с Доброе, ул Крупской, к д.46	протяженность: 12 м	_____	_____	10) сооружения коммунального хозяйства	90822.51
_____				М.П.	_____	_____	_____	
полное наименование должности					подпись		инициалы, фамилия	

Федеральное государственное бюджетное учреждение "Федеральная кадастровая палата Федеральной службы государственной регистрации, кадастра и картографии"

(полное наименование органа регистрации прав)

Раздел 1

КАДАСТРОВЫЙ ПЛАН ТЕРРИТОРИИ

Лист № 29	раздела 1	Всего листов раздела 1: 29	Всего разделов: 9	Всего листов: 1487
« 16 » июня 2022 г. № КУВИ-999/2022-644056				
Номер кадастрового квартала: 48:05:0400208				

Номер п/п	Кадастровый номер объекта недвижимости	Вид объекта недвижимости	Адрес	Площадь или основная характеристика	Категория земель	Виды разрешенного использования	Назначение (проектируемое назначение)	Кадастровая стоимость (руб)
1	2	3	4	5	6	7	8	9
141	48:05:0400208:408	сооружение	Российская Федерация, Липецкая обл., Добровский р-н, с.п. Добровский с/с, с. Доброе, ул. 8 Марта, к ж.д. 13А	протяженность: 4 м	—	—	иное сооружение (Газопровод- ввод)	30274.17
142	48:05:0400208:409	сооружение	Российская Федерация, Липецкая область, Добровский муниципальный район, сельское поселение Добровский сельсовет, с. Доброе, ул. Колхозная, к ж.д. 39/1	протяженность: 10 м	—	—	иное сооружение	75685.43

полное наименование должности

М.П.

подпись

инициалы, фамилия

КАДАСТРОВЫЙ ПЛАН ТЕРРИТОРИИ

Лист № 1	раздела 2	Всего листов раздела 2: 1	Всего разделов: 9	Всего листов: 1487
« 16 » июня 2022 г. № КУВИ-999/2022-644056				
Номер кадастрового квартала: 48:05:0400208				

План (чертеж, схема) объектов недвижимости, расположенных в кадастровом квартале



Масштаб:

полное наименование должности

М.П.

подпись

инициалы, фамилия

КАДАСТРОВЫЙ ПЛАН ТЕРРИТОРИИ

Лист № 1	раздела 3	Всего листов раздела 3: 1	Всего разделов: 9	Всего листов: 1487
« 16 » июня 2022 г. № КУВИ-999/2022-644056				
Номер кадастрового квартала: 48:05:0400208				

План (чертеж, схема) границ между субъектами Российской Федерации, границ муниципальных образований, границ населенных пунктов, расположенных в кадастровом квартале



Масштаб:

полное наименование должности

М.П.


подпись

инициалы, фамилия

КАДАСТРОВЫЙ ПЛАН ТЕРРИТОРИИ

Лист № 1	раздела 4	Всего листов раздела 4: 1	Всего разделов: 9	Всего листов: 1487
« 16 » июня 2022 г. № КУВИ-999/2022-644056				
Номер кадастрового квартала: 48:05:0400208				

План (чертеж, схема) зон с особыми условиями использования территорий, расположенных в кадастровом квартале



Масштаб:

полное наименование должности

М.П.

подпись

инициалы, фамилия

КАДАСТРОВЫЙ ПЛАН ТЕРРИТОРИИ

Лист № 1	раздела 7	Всего листов раздела 7: 2	Всего разделов: 9	Всего листов: 1487
« 16 » июня 2022 г. № КУВИ-999/2022-644056				
Номер кадастрового квартала: 48:05:0400208				

Общая информация о зонах с особыми условиями использования территорий, территориальных зонах, территориях объектов культурного наследия, территориях опережающего социально-экономического развития, зонах территориального развития в Российской Федерации, об игорных зонах, о лесничествах, лесопарках, об особо охраняемых природных территориях, особых экономических зонах, охотничьих угодьях, о земельных участках, подлежащих образованию в соответствии с утвержденным проектом межевания территории, о береговых линиях (границе водного объекта), единицах кадастрового деления

Номер п/п	Реестровый (учетный, условный) номер	Дата присвоения	Индивидуальное обозначение зоны или территории, тип и наименование водного объекта, наименование единицы кадастрового деления
1	2	3	4
1	48:05:0400208	_____	граница кадастрового квартала
2	48:05-6.168	_____	граница зоны с особыми условиями использования территории
3	48:05-6.302	_____	граница зоны с особыми условиями использования территории
4	48:05-6.1543	_____	граница зоны с особыми условиями использования территории
5	48:05-6.1610	_____	граница зоны с особыми условиями использования территории
6	48:05-6.1608	_____	граница зоны с особыми условиями использования территории

полное наименование должности

М.П.

подпись

инициалы, фамилия

Раздел 7

КАДАСТРОВЫЙ ПЛАН ТЕРРИТОРИИ

Лист № 2	раздела 7	Всего листов раздела 7: 2	Всего разделов: 9	Всего листов: 1487
« 16 » июня 2022 г. № КУВИ-999/2022-644056				
Номер кадастрового квартала: 48:05:0400208				

Номер п/п	Реестровый (учетный, условный) номер	Дата присвоения	Индивидуальное обозначение зоны или территории, тип и наименование водного объекта, наименование единицы кадастрового деления
1	2	3	4
7	48:05-6.1697	_____	граница зоны с особыми условиями использования территории
8	48:05-6.1698	_____	граница зоны с особыми условиями использования территории
9	48:05-6.1768	_____	граница зоны с особыми условиями использования территории
10	48:05-6.1827	_____	граница зоны с особыми условиями использования территории

полное наименование должности

М.П.

подпись

инициалы, фамилия

КАДАСТРОВЫЙ ПЛАН ТЕРРИТОРИИ

Лист № 1	раздела 8	Всего листов раздела 8: 32	Всего разделов: 9	Всего листов: 1487
« 16 » июня 2022 г. № КУВИ-999/2022-644056				
Номер кадастрового квартала: 48:05:0400208				

Описание местоположения границ земельных участков

Сведения о характерных точках границ земельных участков:					
Кадастровый номер земельного участка	Номера точек	Координаты		Описание закрепления на местности	Средняя квадратическая погрешность определения координат характерных точек границ земельного участка, м
		X	Y		
1	2	3	4	5	6
48:05:0400208:1	1	97.92	99.6	_____	0.1
48:05:0400208:1	2	92.21	98.05	_____	0.1
48:05:0400208:1	3	95.09	85.31	_____	0.1
48:05:0400208:1	4	96.19	76.09	_____	0.1
48:05:0400208:1	5	103.14	76	_____	0.1
48:05:0400208:1	6	99.6	90.3	_____	0.1
48:05:0400208:1	1	97.92	99.6	_____	0.1
48:05:0400208:100	1	449142.03	1339322.77	Закрепление отсутствует	0.2
48:05:0400208:100	2	449117.62	1339328.01	Закрепление отсутствует	0.2
48:05:0400208:100	3	449116.42	1339313.91	Закрепление отсутствует	0.2
48:05:0400208:100	4	449126.93	1339306.06	Закрепление отсутствует	0.2
48:05:0400208:100	5	449125.11	1339297.32	Закрепление отсутствует	0.2
48:05:0400208:100	6	449135.81	1339295.6	Закрепление отсутствует	0.2
48:05:0400208:100	7	449137.53	1339304.95	Закрепление отсутствует	0.2
48:05:0400208:100	8	449138.33	1339308.87	Закрепление отсутствует	0.2
48:05:0400208:100	1	449142.03	1339322.77	Закрепление отсутствует	0.2
48:05:0400208:11	1	449252.53	1339339.03	_____	0.3

48:05:0400208:11	2	449269.42	1339268.56	_____	0.3
48:05:0400208:11	3	449272.73	1339243.29	_____	0.3
48:05:0400208:11	4	449293.41	1339228.79	_____	0.3

 полное наименование должности

М.П.

 подпись_____
 инициалы, фамилия

КАДАСТРОВЫЙ ПЛАН ТЕРРИТОРИИ

Лист № 2	раздела 8	Всего листов раздела 8: 32	Всего разделов: 9	Всего листов: 1487
« 16 » июня 2022 г. № КУВИ-999/2022-644056				
Номер кадастрового квартала: 48:05:0400208				

Сведения о характерных точках границ земельных участков:

Кадастровый номер земельного участка	Номера точек	Координаты		Описание закрепления на местности	Средняя квадратическая погрешность определения координат характерных точек границ земельного участка, м
		X	Y		
1	2	3	4	5	6
48:05:0400208:11	5	449318.65	1339241.64	_____	0.3
48:05:0400208:11	6	449313.96	1339253.75	_____	0.3
48:05:0400208:11	7	449308.58	1339277.34	_____	0.3
48:05:0400208:11	8	449291.67	1339347.21	_____	0.3
48:05:0400208:11	1	449252.53	1339339.03	_____	0.3
48:05:0400208:14	1	449028.2	1339720.62	_____	0.3
48:05:0400208:14	2	449027.15	1339720.41	_____	0.3
48:05:0400208:14	3	449030.1	1339711.05	_____	0.3
48:05:0400208:14	4	449036.3	1339697.43	_____	0.3
48:05:0400208:14	5	449034.3	1339696.85	_____	0.3
48:05:0400208:14	6	449042.31	1339666.91	_____	0.3
48:05:0400208:14	7	449052.76	1339626.21	_____	0.3
48:05:0400208:14	8	449070.11	1339631.24	_____	0.3
48:05:0400208:14	9	449059.47	1339671.48	_____	0.3
48:05:0400208:14	10	449051.52	1339701.44	_____	0.3
48:05:0400208:14	11	449037.41	1339697.7	_____	0.3
48:05:0400208:14	12	449030.94	1339711.58	_____	0.3

48:05:0400208:14	1	449028.2	1339720.62	_____	0.3
48:05:0400208:15	1	449270.8	1339435.38	_____	0.1
48:05:0400208:15	2	449266.31	1339460.01	_____	0.1

 полное наименование должности

М.П.

 подпись_____
 инициалы, фамилия

КАДАСТРОВЫЙ ПЛАН ТЕРРИТОРИИ

Лист № 3	раздела 8	Всего листов раздела 8: 32	Всего разделов: 9	Всего листов: 1487
« 16 » июня 2022 г. № КУВИ-999/2022-644056				
Номер кадастрового квартала: 48:05:0400208				

Сведения о характерных точках границ земельных участков:

Кадастровый номер земельного участка	Номера точек	Координаты		Описание закрепления на местности	Средняя квадратическая погрешность определения координат характерных точек границ земельного участка, м
		X	Y		
1	2	3	4	5	6
48:05:0400208:15	3	449223.49	1339452.76	_____	0.1
48:05:0400208:15	4	449227.67	1339428.93	_____	0.1
48:05:0400208:15	1	449270.8	1339435.38	_____	0.1
48:05:0400208:163	1	449087.77	1339499.93	_____	0.1
48:05:0400208:163	2	449075.05	1339545.31	_____	0.1
48:05:0400208:163	3	449069.79	1339564.41	_____	0.1
48:05:0400208:163	4	449056.9	1339560.23	_____	0.1
48:05:0400208:163	5	449075.46	1339496.57	_____	0.1
48:05:0400208:163	1	449087.77	1339499.93	_____	0.1
48:05:0400208:168	1	449296.44	1339826.85	_____	0.2
48:05:0400208:168	2	449295.03	1339849.77	_____	0.2
48:05:0400208:168	3	449294.04	1339849.72	_____	0.2
48:05:0400208:168	4	449220.98	1339843.27	_____	0.2
48:05:0400208:168	5	449224.67	1339824.85	_____	0.2
48:05:0400208:168	6	449280.32	1339826.93	_____	0.2
48:05:0400208:168	1	449296.44	1339826.85	_____	0.2
48:05:0400208:169	1	449356.72	1339824.99	Закрепление отсутствует	0.2

48:05:0400208:169	2	449355.07	1339849.39	Закрепление отсутствует	0.2
48:05:0400208:169	3	449354.92	1339852.98	Закрепление отсутствует	0.2
48:05:0400208:169	4	449295.03	1339849.77	Закрепление отсутствует	0.2

полное наименование должности

М.П.

подпись

инициалы, фамилия

КАДАСТРОВЫЙ ПЛАН ТЕРРИТОРИИ

Лист № 4	раздела 8	Всего листов раздела 8: 32	Всего разделов: 9	Всего листов: 1487
« 16 » июня 2022 г. № КУВИ-999/2022-644056				
Номер кадастрового квартала: 48:05:0400208				

Сведения о характерных точках границ земельных участков:

Кадастровый номер земельного участка	Номера точек	Координаты		Описание закрепления на местности	Средняя квадратическая погрешность определения координат характерных точек границ земельного участка, м
		X	Y		
1	2	3	4	5	6
48:05:0400208:169	5	449296.44	1339826.85	Закрепление отсутствует	0.2
48:05:0400208:169	6	449330.11	1339823.48	Закрепление отсутствует	0.2
48:05:0400208:169	1	449356.72	1339824.99	Закрепление отсутствует	0.2
48:05:0400208:17	1	100.26	139.59	_____	_____
48:05:0400208:17	2	88.35	136.73	_____	_____
48:05:0400208:17	3	96.29	98.8	_____	_____
48:05:0400208:17	4	116.59	-20.87	_____	_____
48:05:0400208:17	5	123.5	-20.73	_____	_____
48:05:0400208:17	6	109.61	117.65	_____	_____
48:05:0400208:17	7	104.75	116.48	_____	_____
48:05:0400208:17	1	100.26	139.59	_____	_____
48:05:0400208:170	1	449180.04	1339650.65	Закрепление отсутствует	0.1
48:05:0400208:170	2	449164.46	1339647.32	Закрепление отсутствует	0.1
48:05:0400208:170	3	449173.43	1339605.79	Закрепление отсутствует	0.1
48:05:0400208:170	4	449192.7	1339516.61	Закрепление отсутствует	0.1
48:05:0400208:170	5	449206.4	1339518.98	Закрепление отсутствует	0.1
48:05:0400208:170	6	449200.61	1339549.16	Закрепление отсутствует	0.1

48:05:0400208:170	7	449185.61	1339621.63	Закрепление отсутствует	0.1
48:05:0400208:170	8	449185.64	1339621.63	Закрепление отсутствует	0.1
48:05:0400208:170	1	449180.04	1339650.65	Закрепление отсутствует	0.1

полное наименование должности

М.П.

подпись

инициалы, фамилия

КАДАСТРОВЫЙ ПЛАН ТЕРРИТОРИИ

Лист № 5	раздела 8	Всего листов раздела 8: 32	Всего разделов: 9	Всего листов: 1487
« 16 » июня 2022 г. № КУВИ-999/2022-644056				
Номер кадастрового квартала: 48:05:0400208				

Сведения о характерных точках границ земельных участков:

Кадастровый номер земельного участка	Номера точек	Координаты		Описание закрепления на местности	Средняя квадратическая погрешность определения координат характерных точек границ земельного участка, м
		X	Y		
1	2	3	4	5	6
48:05:0400208:171	1	449142.65	1339794.5	Закрепление отсутствует	0.1
48:05:0400208:171	2	449138.2	1339793.8	Закрепление отсутствует	0.1
48:05:0400208:171	3	449125.67	1339784.14	Закрепление отсутствует	0.1
48:05:0400208:171	4	449130.07	1339776.02	Закрепление отсутствует	0.1
48:05:0400208:171	5	449134.65	1339767.55	Закрепление отсутствует	0.1
48:05:0400208:171	6	449137.36	1339762.3	Закрепление отсутствует	0.1
48:05:0400208:171	7	449142.95	1339741.13	Закрепление отсутствует	0.1
48:05:0400208:171	8	449162.08	1339658.32	Закрепление отсутствует	0.1
48:05:0400208:171	9	449164.46	1339647.32	Закрепление отсутствует	0.1
48:05:0400208:171	10	449180.04	1339650.65	Закрепление отсутствует	0.1
48:05:0400208:171	11	449175.67	1339673.3	Закрепление отсутствует	0.1
48:05:0400208:171	12	449157.16	1339747.68	Закрепление отсутствует	0.1
48:05:0400208:171	13	449145.2	1339790.55	Закрепление отсутствует	0.1
48:05:0400208:171	1	449142.65	1339794.5	Закрепление отсутствует	0.1
48:05:0400208:172	1	449278.09	1339811.02	_____	0.1
48:05:0400208:172	2	449278.19	1339826.85	_____	0.1
48:05:0400208:172	3	449224.67	1339824.85	_____	0.1

48:05:0400208:172	4	449224.65	1339810.17	_____	0.1
48:05:0400208:172	1	449278.09	1339811.02	_____	0.1
48:05:0400208:174	1	449292.89	1339347.46	_____	0.1

 полное наименование должности

М.П.

 подпись_____
 инициалы, фамилия

КАДАСТРОВЫЙ ПЛАН ТЕРРИТОРИИ

Лист № 6	раздела 8	Всего листов раздела 8: 32	Всего разделов: 9	Всего листов: 1487
« 16 » июня 2022 г. № КУВИ-999/2022-644056				
Номер кадастрового квартала: 48:05:0400208				

Сведения о характерных точках границ земельных участков:

Кадастровый номер земельного участка	Номера точек	Координаты		Описание закрепления на местности	Средняя квадратическая погрешность определения координат характерных точек границ земельного участка, м
		X	Y		
1	2	3	4	5	6
48:05:0400208:174	2	449283.95	1339383.09	_____	0.1
48:05:0400208:174	3	449265	1339378.16	_____	0.1
48:05:0400208:174	4	449237.88	1339372.58	_____	0.1
48:05:0400208:174	5	449240.42	1339355.47	_____	0.1
48:05:0400208:174	6	449243.61	1339337.13	_____	0.1
48:05:0400208:174	7	449252.53	1339339.03	_____	0.1
48:05:0400208:174	8	449291.67	1339347.21	_____	0.1
48:05:0400208:174	1	449292.89	1339347.46	_____	0.1
48:05:0400208:177	1	449207.79	1339507.84	_____	0.1
48:05:0400208:177	2	449206.71	1339516.95	_____	0.1
48:05:0400208:177	3	449193.34	1339513.69	_____	0.1
48:05:0400208:177	4	449195.29	1339504.9	_____	0.1
48:05:0400208:177	1	449207.79	1339507.84	_____	0.1
48:05:0400208:178	1	449209.12	1339498.78	_____	0.1
48:05:0400208:178	2	449207.79	1339507.84	_____	0.1
48:05:0400208:178	3	449195.29	1339504.9	_____	0.1
48:05:0400208:178	4	449197.16	1339496.15	_____	0.1

48:05:0400208:178	1	449209.12	1339498.78	_____	0.1
48:05:0400208:18	1	354.65	332.2	_____	_____
48:05:0400208:18	2	349.7	366.87	_____	_____

 полное наименование должности

М.П.

 подпись_____
 инициалы, фамилия

КАДАСТРОВЫЙ ПЛАН ТЕРРИТОРИИ

Лист № 7	раздела 8	Всего листов раздела 8: 32	Всего разделов: 9	Всего листов: 1487
« 16 » июня 2022 г. № КУВИ-999/2022-644056				
Номер кадастрового квартала: 48:05:0400208				

Сведения о характерных точках границ земельных участков:

Кадастровый номер земельного участка	Номера точек	Координаты		Описание закрепления на местности	Средняя квадратическая погрешность определения координат характерных точек границ земельного участка, м
		X	Y		
1	2	3	4	5	6
48:05:0400208:18	3	310.67	354.35	_____	_____
48:05:0400208:18	4	316.61	336.3	_____	_____
48:05:0400208:18	5	339.18	341.03	_____	_____
48:05:0400208:18	6	342.3	329.98	_____	_____
48:05:0400208:18	1	354.65	332.2	_____	_____
48:05:0400208:180	1	449212.21	1339481.04	_____	0.1
48:05:0400208:180	2	449210.35	1339489.28	_____	0.1
48:05:0400208:180	3	449199.08	1339487.32	_____	0.1
48:05:0400208:180	4	449200.99	1339478.57	_____	0.1
48:05:0400208:180	1	449212.21	1339481.04	_____	0.1
48:05:0400208:181	1	449210.35	1339489.28	_____	0.1
48:05:0400208:181	2	449209.12	1339498.78	_____	0.1
48:05:0400208:181	3	449197.16	1339496.15	_____	0.1
48:05:0400208:181	4	449199.08	1339487.32	_____	0.1
48:05:0400208:181	1	449210.35	1339489.28	_____	0.1
48:05:0400208:183	1	449195.25	1339504.9	_____	0.1
48:05:0400208:183	2	449193.34	1339513.69	_____	0.1

48:05:0400208:183	3	449181.92	1339510.74	_____	0.1
48:05:0400208:183	4	449184.06	1339501.93	_____	0.1
48:05:0400208:183	1	449195.25	1339504.9	_____	0.1

_____	М.П.	_____	_____
полное наименование должности		подпись	инициалы, фамилия

КАДАСТРОВЫЙ ПЛАН ТЕРРИТОРИИ

Лист № 8	раздела 8	Всего листов раздела 8: 32	Всего разделов: 9	Всего листов: 1487
« 16 » июня 2022 г. № КУВИ-999/2022-644056				
Номер кадастрового квартала: 48:05:0400208				

Сведения о характерных точках границ земельных участков:

Кадастровый номер земельного участка	Номера точек	Координаты		Описание закрепления на местности	Средняя квадратическая погрешность определения координат характерных точек границ земельного участка, м
		X	Y		
1	2	3	4	5	6
48:05:0400208:184	1	449202.37	1339472.18	_____	0.1
48:05:0400208:184	2	449200.99	1339478.52	_____	0.1
48:05:0400208:184	3	449190.22	1339475.72	_____	0.1
48:05:0400208:184	4	449192.05	1339468.39	_____	0.1
48:05:0400208:184	1	449202.37	1339472.18	_____	0.1
48:05:0400208:185	1	449193.34	1339513.69	_____	0.1
48:05:0400208:185	2	449192.7	1339516.61	_____	0.1
48:05:0400208:185	3	449173.43	1339605.79	_____	0.1
48:05:0400208:185	4	449161.95	1339603.13	_____	0.1
48:05:0400208:185	5	449181.92	1339510.74	_____	0.1
48:05:0400208:185	1	449193.34	1339513.69	_____	0.1
48:05:0400208:186	1	449199.07	1339487.32	_____	0.1
48:05:0400208:186	2	449197.15	1339496.15	_____	0.1
48:05:0400208:186	3	449186.09	1339493.43	_____	0.1
48:05:0400208:186	4	449188.22	1339484.32	_____	0.1
48:05:0400208:186	1	449199.07	1339487.32	_____	0.1
48:05:0400208:187	1	449197.15	1339496.15	_____	0.1

48:05:0400208:187	2	449195.25	1339504.9	_____	0.1
48:05:0400208:187	3	449184.06	1339501.93	_____	0.1
48:05:0400208:187	4	449186.09	1339493.43	_____	0.1

_____	М.П.	_____	_____
полное наименование должности		подпись	инициалы, фамилия

КАДАСТРОВЫЙ ПЛАН ТЕРРИТОРИИ

Лист № 9	раздела 8	Всего листов раздела 8: 32	Всего разделов: 9	Всего листов: 1487
« 16 » июня 2022 г. № КУВИ-999/2022-644056				
Номер кадастрового квартала: 48:05:0400208				

Сведения о характерных точках границ земельных участков:

Кадастровый номер земельного участка	Номера точек	Координаты		Описание закрепления на местности	Средняя квадратическая погрешность определения координат характерных точек границ земельного участка, м
		X	Y		
1	2	3	4	5	6
48:05:0400208:187	1	449197.15	1339496.15	_____	0.1
48:05:0400208:188	1	449200.99	1339478.52	_____	0.1
48:05:0400208:188	2	449199.07	1339487.32	_____	0.1
48:05:0400208:188	3	449188.22	1339484.32	_____	0.1
48:05:0400208:188	4	449190.22	1339475.72	_____	0.1
48:05:0400208:188	1	449200.99	1339478.52	_____	0.1
48:05:0400208:19	1	337.46	269.78	_____	_____
48:05:0400208:19	2	343.95	272.29	_____	_____
48:05:0400208:19	3	360.73	282.92	_____	_____
48:05:0400208:19	4	356.91	303.3	_____	_____
48:05:0400208:19	5	354.65	332.2	_____	_____
48:05:0400208:19	6	342.3	329.98	_____	_____
48:05:0400208:19	7	339.18	341.03	_____	_____
48:05:0400208:19	8	316.61	336.3	_____	_____
48:05:0400208:19	1	337.46	269.78	_____	_____
48:05:0400208:190	1	449337.92	1339670.28	_____	0.1
48:05:0400208:190	2	449340.91	1339681.88	_____	0.1

48:05:0400208:190	3	449339.46	1339682.35	_____	0.1
48:05:0400208:190	4	449341.62	1339692.42	_____	0.1
48:05:0400208:190	5	449342.86	1339698.23	_____	0.1

 полное наименование должности

М.П.

 подпись_____
 инициалы, фамилия

КАДАСТРОВЫЙ ПЛАН ТЕРРИТОРИИ

Лист № 10	раздела 8	Всего листов раздела 8: 32	Всего разделов: 9	Всего листов: 1487
« 16 » июня 2022 г. № КУВИ-999/2022-644056				
Номер кадастрового квартала: 48:05:0400208				

Сведения о характерных точках границ земельных участков:

Кадастровый номер земельного участка	Номера точек	Координаты		Описание закрепления на местности	Средняя квадратическая погрешность определения координат характерных точек границ земельного участка, м
		X	Y		
1	2	3	4	5	6
48:05:0400208:190	6	449281.86	1339701.63	_____	0.1
48:05:0400208:190	7	449280.7	1339673.06	_____	0.1
48:05:0400208:190	8	449312.45	1339672.4	_____	0.1
48:05:0400208:190	1	449337.92	1339670.28	_____	0.1
48:05:0400208:191	1	449342.86	1339698.23	_____	0.1
48:05:0400208:191	2	449346.03	1339713.14	_____	0.1
48:05:0400208:191	3	449341.98	1339712.11	_____	0.1
48:05:0400208:191	4	449331.72	1339713.09	_____	0.1
48:05:0400208:191	5	449331	1339708.2	_____	0.1
48:05:0400208:191	6	449244.82	1339717.34	_____	0.1
48:05:0400208:191	7	449243.63	1339703.19	_____	0.1
48:05:0400208:191	8	449232.57	1339703.65	_____	0.1
48:05:0400208:191	9	449227.21	1339690.64	_____	0.1
48:05:0400208:191	10	449223.04	1339673.82	_____	0.1
48:05:0400208:191	11	449265.49	1339673.37	_____	0.1
48:05:0400208:191	12	449280.7	1339673.06	_____	0.1
48:05:0400208:191	13	449281.86	1339701.63	_____	0.1

48:05:0400208:191	1	449342.86	1339698.23	_____	0.1
48:05:0400208:192	1	449317.86	1339798.69	_____	0.1
48:05:0400208:192	2	449318.07	1339799.93	_____	0.1

 полное наименование должности

М.П.

 подпись_____
 инициалы, фамилия

КАДАСТРОВЫЙ ПЛАН ТЕРРИТОРИИ

Лист № 11	раздела 8	Всего листов раздела 8: 32	Всего разделов: 9	Всего листов: 1487
« 16 » июня 2022 г. № КУВИ-999/2022-644056				
Номер кадастрового квартала: 48:05:0400208				

Сведения о характерных точках границ земельных участков:

Кадастровый номер земельного участка	Номера точек	Координаты		Описание закрепления на местности	Средняя квадратическая погрешность определения координат характерных точек границ земельного участка, м
		X	Y		
1	2	3	4	5	6
48:05:0400208:192	3	449318.54	1339799.92	_____	0.1
48:05:0400208:192	4	449318.33	1339824.66	_____	0.1
48:05:0400208:192	5	449298.92	1339826.6	_____	0.1
48:05:0400208:192	6	449297.76	1339797.76	_____	0.1
48:05:0400208:192	7	449303.13	1339798.01	_____	0.1
48:05:0400208:192	1	449317.86	1339798.69	_____	0.1
48:05:0400208:195	1	449150.19	1339499.59	_____	0.1
48:05:0400208:195	2	449147.68	1339511.17	_____	0.1
48:05:0400208:195	3	449148.63	1339511.39	_____	0.1
48:05:0400208:195	4	449144.28	1339528.03	_____	0.1
48:05:0400208:195	5	449126.38	1339523.67	_____	0.1
48:05:0400208:195	6	449128.64	1339512.85	_____	0.1
48:05:0400208:195	7	449137.6	1339515.02	_____	0.1
48:05:0400208:195	8	449141.21	1339499.15	_____	0.1
48:05:0400208:195	9	449141.62	1339497.41	_____	0.1
48:05:0400208:195	1	449150.19	1339499.59	_____	0.1
48:05:0400208:2	1	170.4	115.9	_____	_____

48:05:0400208:2	2	200	100	_____	_____
48:05:0400208:2	3	222.3	110.5	_____	_____
48:05:0400208:2	4	210.7	139.5	_____	_____

_____	М.П.	_____	_____
полное наименование должности		подпись	инициалы, фамилия

КАДАСТРОВЫЙ ПЛАН ТЕРРИТОРИИ

Лист № 12	раздела 8	Всего листов раздела 8: 32	Всего разделов: 9	Всего листов: 1487
« 16 » июня 2022 г. № КУВИ-999/2022-644056				
Номер кадастрового квартала: 48:05:0400208				

Сведения о характерных точках границ земельных участков:

Кадастровый номер земельного участка	Номера точек	Координаты		Описание закрепления на местности	Средняя квадратическая погрешность определения координат характерных точек границ земельного участка, м
		X	Y		
1	2	3	4	5	6
48:05:0400208:2	5	191.1	132.4	_____	_____
48:05:0400208:2	1	170.4	115.9	_____	_____
48:05:0400208:20	1	449330.63	1339607.13	_____	0.1
48:05:0400208:20	2	449335.17	1339624.3	_____	0.1
48:05:0400208:20	3	449331.74	1339624.72	_____	0.1
48:05:0400208:20	4	449324.97	1339625.61	_____	0.1
48:05:0400208:20	5	449322.66	1339625.45	_____	0.1
48:05:0400208:20	6	449312.74	1339624.78	_____	0.1
48:05:0400208:20	7	449269.51	1339618.79	_____	0.1
48:05:0400208:20	8	449215.36	1339609.35	_____	0.1
48:05:0400208:20	9	449216.73	1339594.02	_____	0.1
48:05:0400208:20	1	449330.63	1339607.13	_____	0.1
48:05:0400208:21	1	449325.88	1339591.08	_____	0.1
48:05:0400208:21	2	449330.63	1339607.13	_____	0.1
48:05:0400208:21	3	449216.73	1339594.02	_____	0.1
48:05:0400208:21	4	449218.57	1339573.38	_____	0.1
48:05:0400208:21	5	449258.79	1339579.42	_____	0.1

48:05:0400208:21	6	449310.68	1339588.84	_____	0.1
48:05:0400208:21	1	449325.88	1339591.08	_____	0.1
48:05:0400208:23	1	449009.84	1339582.76	Временный межевой знак	0.2

полное наименование должности_____
М.П._____
подпись_____
инициалы, фамилия

КАДАСТРОВЫЙ ПЛАН ТЕРРИТОРИИ

Лист № 13	раздела 8	Всего листов раздела 8: 32	Всего разделов: 9	Всего листов: 1487
« 16 » июня 2022 г. № КУВИ-999/2022-644056				
Номер кадастрового квартала: 48:05:0400208				

Сведения о характерных точках границ земельных участков:

Кадастровый номер земельного участка	Номера точек	Координаты		Описание закрепления на местности	Средняя квадратическая погрешность определения координат характерных точек границ земельного участка, м
		X	Y		
1	2	3	4	5	6
48:05:0400208:23	2	448990.06	1339647.56	Временный межевой знак	0.2
48:05:0400208:23	3	448981.46	1339671.63	Временный межевой знак	0.2
48:05:0400208:23	4	448978.12	1339681.59	Временный межевой знак	0.2
48:05:0400208:23	5	448972.49	1339701.17	Временный межевой знак	0.2
48:05:0400208:23	6	448958.77	1339696.61	Временный межевой знак	0.2
48:05:0400208:23	7	448971.21	1339663.1	Временный межевой знак	0.2
48:05:0400208:23	8	448970.1	1339661.97	Временный межевой знак	0.2
48:05:0400208:23	9	448995.96	1339578.57	Временный межевой знак	0.2
48:05:0400208:23	10	448998.08	1339579.17	Временный межевой знак	0.2
48:05:0400208:23	1	449009.84	1339582.76	Временный межевой знак	0.2
48:05:0400208:24	1	449037.49	1339568.11	Долговременный межевой знак	0.2
48:05:0400208:24	2	449025.13	1339609.82	Долговременный межевой знак	0.2
48:05:0400208:24	3	449012.16	1339650.93	Долговременный межевой знак	0.2
48:05:0400208:24	4	448994.34	1339709.57	Долговременный межевой знак	0.2
48:05:0400208:24	5	448972.49	1339701.17	Долговременный межевой знак	0.2
48:05:0400208:24	6	448978.12	1339681.59	Долговременный межевой знак	0.2
48:05:0400208:24	7	448981.46	1339671.63	Долговременный межевой знак	0.2

48:05:0400208:24	8	448990.21	1339647.15	Долговременный межевой знак	0.2
48:05:0400208:24	9	449009.84	1339582.76	Долговременный межевой знак	0.2
48:05:0400208:24	10	449016.25	1339561.62	Долговременный межевой знак	0.2

полное наименование должности

М.П.

подпись

инициалы, фамилия

КАДАСТРОВЫЙ ПЛАН ТЕРРИТОРИИ

Лист № 14	раздела 8	Всего листов раздела 8: 32	Всего разделов: 9	Всего листов: 1487
« 16 » июня 2022 г. № КУВИ-999/2022-644056				
Номер кадастрового квартала: 48:05:0400208				

Сведения о характерных точках границ земельных участков:

Кадастровый номер земельного участка	Номера точек	Координаты		Описание закрепления на местности	Средняя квадратическая погрешность определения координат характерных точек границ земельного участка, м
		X	Y		
1	2	3	4	5	6
48:05:0400208:24	1	449037.49	1339568.11	Долговременный межевой знак	0.2
48:05:0400208:26	1	449052.76	1339626.21	_____	0.3
48:05:0400208:26	2	449070.11	1339631.24	_____	0.3
48:05:0400208:26	3	449089.42	1339549.48	_____	0.3
48:05:0400208:26	4	449075.05	1339545.31	_____	0.3
48:05:0400208:26	1	449052.76	1339626.21	_____	0.3
48:05:0400208:29	1	449157.95	1339603.51	_____	0.3
48:05:0400208:29	2	449122.26	1339739.78	_____	0.3
48:05:0400208:29	3	449126.9	1339742.33	_____	0.3
48:05:0400208:29	4	449123.88	1339751.14	_____	0.3
48:05:0400208:29	5	449114.56	1339771.51	_____	0.3
48:05:0400208:29	6	449113.54	1339772.45	_____	0.3
48:05:0400208:29	7	449104.22	1339769.37	_____	0.3
48:05:0400208:29	8	449092.14	1339758.24	_____	0.3
48:05:0400208:29	9	449098.14	1339747.91	_____	0.3
48:05:0400208:29	10	449134.08	1339598.65	_____	0.3
48:05:0400208:29	11	449142.37	1339600.34	_____	0.3

48:05:0400208:29	1	449157.95	1339603.51	_____	0.3
48:05:0400208:3	1	77.78	91.47	_____	0.2
48:05:0400208:3	2	96.24	93.85	_____	0.2

 полное наименование должности

М.П.

 подпись_____
 инициалы, фамилия

КАДАСТРОВЫЙ ПЛАН ТЕРРИТОРИИ

Лист № 15	раздела 8	Всего листов раздела 8: 32	Всего разделов: 9	Всего листов: 1487
« 16 » июня 2022 г. № КУВИ-999/2022-644056				
Номер кадастрового квартала: 48:05:0400208				

Сведения о характерных точках границ земельных участков:

Кадастровый номер земельного участка	Номера точек	Координаты		Описание закрепления на местности	Средняя квадратическая погрешность определения координат характерных точек границ земельного участка, м
		X	Y		
1	2	3	4	5	6
48:05:0400208:3	3	97.86	82.13	_____	0.2
48:05:0400208:3	4	97.48	36.04	_____	0.2
48:05:0400208:3	5	99.6	-33.09	_____	0.2
48:05:0400208:3	6	100.33	-101.4	_____	0.2
48:05:0400208:3	7	84.43	-102.02	_____	0.2
48:05:0400208:3	8	83.08	-18.05	_____	0.2
48:05:0400208:3	9	80.8	34.6	_____	0.2
48:05:0400208:3	10	80.24	66.17	_____	0.2
48:05:0400208:3	1	77.78	91.47	_____	0.2
48:05:0400208:31	1	449224.77	1339792.34	Закрепление отсутствует	0.2
48:05:0400208:31	2	449223.69	1339808.66	Закрепление отсутствует	0.2
48:05:0400208:31	3	449212.66	1339843.44	Закрепление отсутствует	0.2
48:05:0400208:31	4	449179.78	1339840.57	Закрепление отсутствует	0.2
48:05:0400208:31	5	449183.91	1339815.97	Закрепление отсутствует	0.2
48:05:0400208:31	6	449186.44	1339807.33	Закрепление отсутствует	0.2
48:05:0400208:31	7	449190.4	1339788.82	Закрепление отсутствует	0.2
48:05:0400208:31	1	449224.77	1339792.34	Закрепление отсутствует	0.2

48:05:0400208:38(1)	1	449184.06	1339501.93	_____	0.1
48:05:0400208:38(1)	2	449181.92	1339510.74	_____	0.1
48:05:0400208:38(1)	3	449176.13	1339509.68	_____	0.1

 полное наименование должности

М.П.

 подпись_____
 инициалы, фамилия

КАДАСТРОВЫЙ ПЛАН ТЕРРИТОРИИ

Лист № 16	раздела 8	Всего листов раздела 8: 32	Всего разделов: 9	Всего листов: 1487
« 16 » июня 2022 г. № КУВИ-999/2022-644056				
Номер кадастрового квартала: 48:05:0400208				

Сведения о характерных точках границ земельных участков:

Кадастровый номер земельного участка	Номера точек	Координаты		Описание закрепления на местности	Средняя квадратическая погрешность определения координат характерных точек границ земельного участка, м
		X	Y		
1	2	3	4	5	6
48:05:0400208:38(1)	4	449149.49	1339502.81	_____	0.1
48:05:0400208:38(1)	5	449150.19	1339499.59	_____	0.1
48:05:0400208:38(1)	6	449151.32	1339494.39	_____	0.1
48:05:0400208:38(1)	1	449184.06	1339501.93	_____	0.1
48:05:0400208:38(2)	1	449163.79	1339514.71	_____	0.1
48:05:0400208:38(2)	2	449159.67	1339530.45	_____	0.1
48:05:0400208:38(2)	3	449159.44	1339531.54	_____	0.1
48:05:0400208:38(2)	4	449144.24	1339528.25	_____	0.1
48:05:0400208:38(2)	5	449144.28	1339528.03	_____	0.1
48:05:0400208:38(2)	6	449148.63	1339511.39	_____	0.1
48:05:0400208:38(2)	7	449149.1	1339510.14	_____	0.1
48:05:0400208:38(2)	1	449163.79	1339514.71	_____	0.1
48:05:0400208:406	1	449220.99	1339698.48	_____	0.1
48:05:0400208:406	2	449225.48	1339754.58	_____	0.1
48:05:0400208:406	3	449194.4	1339750.87	_____	0.1
48:05:0400208:406	4	449199.93	1339697.35	_____	0.1
48:05:0400208:406	1	449220.99	1339698.48	_____	0.1

48:05:0400208:407	1	449051.52	1339701.44	_____	0.1
48:05:0400208:407	2	449050.56	1339703.37	_____	0.1
48:05:0400208:407	3	449043.81	1339725.21	_____	0.1

 полное наименование должности

М.П.

 подпись_____
 инициалы, фамилия

КАДАСТРОВЫЙ ПЛАН ТЕРРИТОРИИ

Лист № 17	раздела 8	Всего листов раздела 8: 32	Всего разделов: 9	Всего листов: 1487
« 16 » июня 2022 г. № КУВИ-999/2022-644056				
Номер кадастрового квартала: 48:05:0400208				

Сведения о характерных точках границ земельных участков:

Кадастровый номер земельного участка	Номера точек	Координаты		Описание закрепления на местности	Средняя квадратическая погрешность определения координат характерных точек границ земельного участка, м
		X	Y		
1	2	3	4	5	6
48:05:0400208:407	4	449042.74	1339728.75	_____	0.1
48:05:0400208:407	5	449027.63	1339723.09	_____	0.1
48:05:0400208:407	6	449028.2	1339720.62	_____	0.1
48:05:0400208:407	7	449030.94	1339711.58	_____	0.1
48:05:0400208:407	8	449036.85	1339698.91	_____	0.1
48:05:0400208:407	9	449037.41	1339697.7	_____	0.1
48:05:0400208:407	1	449051.52	1339701.44	_____	0.1
48:05:0400208:41	1	449006.24	1339545.42	Временный межевой знак	0.2
48:05:0400208:41	2	448995.96	1339578.57	Временный межевой знак	0.2
48:05:0400208:41	3	448970.1	1339661.97	Временный межевой знак	0.2
48:05:0400208:41	4	448971.21	1339663.1	Временный межевой знак	0.2
48:05:0400208:41	5	448958.77	1339696.61	Временный межевой знак	0.2
48:05:0400208:41	6	448937	1339689.75	Временный межевой знак	0.2
48:05:0400208:41	7	448945.18	1339659.02	Временный межевой знак	0.2
48:05:0400208:41	8	448961.99	1339609.72	Временный межевой знак	0.2
48:05:0400208:41	9	448992.98	1339539.94	Временный межевой знак	0.2
48:05:0400208:41	1	449006.24	1339545.42	Временный межевой знак	0.2

48:05:0400208:46	1	449252.53	1339339.03	_____	0.3
48:05:0400208:46	2	449269.42	1339268.56	_____	0.3
48:05:0400208:46	3	449269.77	1339266.01	_____	0.3

 полное наименование должности

М.П.

 подпись_____
 инициалы, фамилия

КАДАСТРОВЫЙ ПЛАН ТЕРРИТОРИИ

Лист № 18	раздела 8	Всего листов раздела 8: 32	Всего разделов: 9	Всего листов: 1487
« 16 » июня 2022 г. № КУВИ-999/2022-644056				
Номер кадастрового квартала: 48:05:0400208				

Сведения о характерных точках границ земельных участков:

Кадастровый номер земельного участка	Номера точек	Координаты		Описание закрепления на местности	Средняя квадратическая погрешность определения координат характерных точек границ земельного участка, м
		X	Y		
1	2	3	4	5	6
48:05:0400208:46	4	449242.68	1339269.49	_____	0.3
48:05:0400208:46	5	449240.35	1339336.73	_____	0.3
48:05:0400208:46	6	449243.61	1339337.13	_____	0.3
48:05:0400208:46	1	449252.53	1339339.03	_____	0.3
48:05:0400208:48	1	449163.79	1339514.71	_____	0.1
48:05:0400208:48	2	449174.92	1339515.39	_____	0.1
48:05:0400208:48	3	449158.31	1339593.92	_____	0.1
48:05:0400208:48	4	449146.63	1339591.34	_____	0.1
48:05:0400208:48	5	449159.67	1339530.45	_____	0.1
48:05:0400208:48	1	449163.79	1339514.71	_____	0.1
48:05:0400208:5	1	449009.84	1339582.76	_____	0.3
48:05:0400208:5	2	448998.08	1339579.17	_____	0.3
48:05:0400208:5	3	449012.31	1339532.5	_____	0.3
48:05:0400208:5	4	449010.4	1339531.92	_____	0.3
48:05:0400208:5	5	449025.72	1339480.36	_____	0.3
48:05:0400208:5	6	449039.05	1339483.95	_____	0.3
48:05:0400208:5	7	449020.97	1339546.05	_____	0.3

48:05:0400208:5	1	449009.84	1339582.76	_____	0.3
48:05:0400208:54	1	449127.26	1339509.94	_____	0.1
48:05:0400208:54	2	449126.35	1339515.28	_____	0.1

 полное наименование должности

М.П.

 подпись_____
 инициалы, фамилия

КАДАСТРОВЫЙ ПЛАН ТЕРРИТОРИИ

Лист № 19	раздела 8	Всего листов раздела 8: 32	Всего разделов: 9	Всего листов: 1487
« 16 » июня 2022 г. № КУВИ-999/2022-644056				
Номер кадастрового квартала: 48:05:0400208				

Сведения о характерных точках границ земельных участков:

Кадастровый номер земельного участка	Номера точек	Координаты		Описание закрепления на местности	Средняя квадратическая погрешность определения координат характерных точек границ земельного участка, м
		X	Y		
1	2	3	4	5	6
48:05:0400208:54	3	449124.71	1339523.37	_____	0.1
48:05:0400208:54	4	449124.3	1339525.69	_____	0.1
48:05:0400208:54	5	449109.83	1339584.55	_____	0.1
48:05:0400208:54	6	449100.23	1339581.8	_____	0.1
48:05:0400208:54	7	449111.03	1339539.41	_____	0.1
48:05:0400208:54	8	449114.78	1339521.75	_____	0.1
48:05:0400208:54	9	449118.43	1339508.33	_____	0.1
48:05:0400208:54	1	449127.26	1339509.94	_____	0.1
48:05:0400208:59	1	449334.18	1339347.69	_____	0.3
48:05:0400208:59	2	449326.6	1339435.98	_____	0.3
48:05:0400208:59	3	449273	1339426.72	_____	0.3
48:05:0400208:59	4	449295.12	1339338.56	_____	0.3
48:05:0400208:59	1	449334.18	1339347.69	_____	0.3
48:05:0400208:60	1	449326.6	1339435.98	Временный межевой знак	0.2
48:05:0400208:60	2	449326.25	1339441.67	Временный межевой знак	0.2
48:05:0400208:60	3	449323.24	1339455.34	Временный межевой знак	0.2
48:05:0400208:60	4	449270.8	1339435.38	Временный межевой знак	0.2

48:05:0400208:60	5	449273	1339426.72	Временный межевой знак	0.2
48:05:0400208:60	1	449326.6	1339435.98	Временный межевой знак	0.2
48:05:0400208:63	1	449321.7	1339737.35	Долговременный межевой знак	0.2

полное наименование должности

М.П.

подпись

инициалы, фамилия

КАДАСТРОВЫЙ ПЛАН ТЕРРИТОРИИ

Лист № 20	раздела 8	Всего листов раздела 8: 32	Всего разделов: 9	Всего листов: 1487
« 16 » июня 2022 г. № КУВИ-999/2022-644056				
Номер кадастрового квартала: 48:05:0400208				

Сведения о характерных точках границ земельных участков:

Кадастровый номер земельного участка	Номера точек	Координаты		Описание закрепления на местности	Средняя квадратическая погрешность определения координат характерных точек границ земельного участка, м
		X	Y		
1	2	3	4	5	6
48:05:0400208:63	2	449336.18	1339736.06	Временный межевой знак	0.2
48:05:0400208:63	3	449343.8	1339734.86	Временный межевой знак	0.2
48:05:0400208:63	4	449344.24	1339744.3	Закрепление отсутствует	0.2
48:05:0400208:63	5	449344.96	1339751.97	Долговременный межевой знак	0.2
48:05:0400208:63	6	449345	1339753.81	Долговременный межевой знак	0.2
48:05:0400208:63	7	449335.08	1339755.08	Временный межевой знак	0.2
48:05:0400208:63	8	449333.04	1339755.2	Долговременный межевой знак	0.2
48:05:0400208:63	9	449323.18	1339756.03	Закрепление отсутствует	0.2
48:05:0400208:63	10	449300.67	1339758.79	Закрепление отсутствует	0.2
48:05:0400208:63	11	449227.23	1339761.25	Закрепление отсутствует	0.2
48:05:0400208:63	12	449228.53	1339743.17	Временный межевой знак	0.2
48:05:0400208:63	13	449230.27	1339743.12	Временный межевой знак	0.2
48:05:0400208:63	1	449321.7	1339737.35	Долговременный межевой знак	0.2
48:05:0400208:64	1	449355.33	1339795.79	Закрепление отсутствует	0.2
48:05:0400208:64	2	449356.72	1339824.99	Закрепление отсутствует	0.2
48:05:0400208:64	3	449330.11	1339823.48	Закрепление отсутствует	0.2
48:05:0400208:64	4	449318.33	1339824.66	Закрепление отсутствует	0.2

48:05:0400208:64	5	449318.54	1339799.92	Закрепление отсутствует	0.2
48:05:0400208:64	1	449355.33	1339795.79	Закрепление отсутствует	0.2
48:05:0400208:66	1	449160.76	1339664.01	_____	0.1

полное наименование должности_____
М.П._____
подпись_____
инициалы, фамилия

КАДАСТРОВЫЙ ПЛАН ТЕРРИТОРИИ

Лист № 21	раздела 8	Всего листов раздела 8: 32	Всего разделов: 9	Всего листов: 1487
« 16 » июня 2022 г. № КУВИ-999/2022-644056				
Номер кадастрового квартала: 48:05:0400208				

Сведения о характерных точках границ земельных участков:

Кадастровый номер земельного участка	Номера точек	Координаты		Описание закрепления на местности	Средняя квадратическая погрешность определения координат характерных точек границ земельного участка, м
		X	Y		
1	2	3	4	5	6
48:05:0400208:66	2	449142.95	1339741.13	_____	0.1
48:05:0400208:66	3	449137.36	1339762.3	_____	0.1
48:05:0400208:66	4	449134.65	1339767.55	_____	0.1
48:05:0400208:66	5	449130.07	1339776.02	_____	0.1
48:05:0400208:66	6	449125.67	1339784.14	_____	0.1
48:05:0400208:66	7	449125.52	1339784.39	_____	0.1
48:05:0400208:66	8	449119.9	1339780.69	_____	0.1
48:05:0400208:66	9	449112.55	1339775.55	_____	0.1
48:05:0400208:66	10	449114.3	1339772.29	_____	0.1
48:05:0400208:66	11	449124.67	1339750.4	_____	0.1
48:05:0400208:66	12	449128.4	1339741.55	_____	0.1
48:05:0400208:66	13	449123.26	1339739.76	_____	0.1
48:05:0400208:66	14	449129.07	1339719.46	_____	0.1
48:05:0400208:66	15	449143.7	1339658.41	_____	0.1
48:05:0400208:66	1	449160.76	1339664.01	_____	0.1
48:05:0400208:68	1	449217.12	1339512.21	_____	0.3
48:05:0400208:68	2	449220.21	1339489.36	_____	0.3

48:05:0400208:68	3	449216.04	1339488.63	_____	0.3
48:05:0400208:68	4	449217.06	1339482.06	_____	0.3
48:05:0400208:68	5	449255.89	1339489.51	_____	0.3

_____	М.П.	_____	_____
полное наименование должности		подпись	инициалы, фамилия

КАДАСТРОВЫЙ ПЛАН ТЕРРИТОРИИ

Лист № 22	раздела 8	Всего листов раздела 8: 32	Всего разделов: 9	Всего листов: 1487
« 16 » июня 2022 г. № КУВИ-999/2022-644056				
Номер кадастрового квартала: 48:05:0400208				

Сведения о характерных точках границ земельных участков:

Кадастровый номер земельного участка	Номера точек	Координаты		Описание закрепления на местности	Средняя квадратическая погрешность определения координат характерных точек границ земельного участка, м
		X	Y		
1	2	3	4	5	6
48:05:0400208:68	6	449254.64	1339495.35	_____	0.3
48:05:0400208:68	7	449261.39	1339496.08	_____	0.3
48:05:0400208:68	8	449264.59	1339496.36	_____	0.3
48:05:0400208:68	9	449264.07	1339500.14	_____	0.3
48:05:0400208:68	10	449268.66	1339503.55	_____	0.3
48:05:0400208:68	11	449271.79	1339505.28	_____	0.3
48:05:0400208:68	12	449277.79	1339507.05	_____	0.3
48:05:0400208:68	13	449275.08	1339517.74	_____	0.3
48:05:0400208:68	14	449313.25	1339534.56	_____	0.3
48:05:0400208:68	15	449311.03	1339548.39	_____	0.3
48:05:0400208:68	16	449262.61	1339531.3	_____	0.3
48:05:0400208:68	17	449264.76	1339520.42	_____	0.3
48:05:0400208:68	18	449245.64	1339516.35	_____	0.3
48:05:0400208:68	19	449232.78	1339514.47	_____	0.3
48:05:0400208:68	1	449217.12	1339512.21	_____	0.3
48:05:0400208:69	1	359.31	763.48	_____	_____
48:05:0400208:69	2	363.41	782.86	_____	_____

48:05:0400208:69	3	343.67	787.4	_____	_____
48:05:0400208:69	4	317.63	794.4	_____	_____
48:05:0400208:69	5	242.1	805.96	_____	_____

 полное наименование должности

М.П.

 подпись_____
 инициалы, фамилия

КАДАСТРОВЫЙ ПЛАН ТЕРРИТОРИИ

Лист № 23	раздела 8	Всего листов раздела 8: 32	Всего разделов: 9	Всего листов: 1487
« 16 » июня 2022 г. № КУВИ-999/2022-644056				
Номер кадастрового квартала: 48:05:0400208				

Сведения о характерных точках границ земельных участков:

Кадастровый номер земельного участка	Номера точек	Координаты		Описание закрепления на местности	Средняя квадратическая погрешность определения координат характерных точек границ земельного участка, м
		X	Y		
1	2	3	4	5	6
48:05:0400208:69	6	230.4	786.04	_____	_____
48:05:0400208:69	7	312.42	773.61	_____	_____
48:05:0400208:69	8	335.02	768.4	_____	_____
48:05:0400208:69	1	359.31	763.48	_____	_____
48:05:0400208:70	1	216.36	481.71	_____	_____
48:05:0400208:70	2	223.02	454.31	_____	_____
48:05:0400208:70	3	260.34	458.58	_____	_____
48:05:0400208:70	4	254.51	488.51	_____	_____
48:05:0400208:70	1	216.36	481.71	_____	_____
48:05:0400208:74	1	449163.93	1339802.14	_____	0.3
48:05:0400208:74	2	449153.85	1339797.13	_____	0.3
48:05:0400208:74	3	449152.34	1339799.78	_____	0.3
48:05:0400208:74	4	449144.17	1339795.1	_____	0.3
48:05:0400208:74	5	449142.65	1339794.5	_____	0.3
48:05:0400208:74	6	449145.2	1339790.55	_____	0.3
48:05:0400208:74	7	449157.16	1339747.68	_____	0.3
48:05:0400208:74	8	449175.67	1339673.3	_____	0.3

48:05:0400208:74	9	449185.65	1339621.58	_____	0.3
48:05:0400208:74	10	449194.93	1339622.92	_____	0.3
48:05:0400208:74	11	449187.5	1339676.13	_____	0.3

 полное наименование должности

М.П.

 подпись_____
 инициалы, фамилия

КАДАСТРОВЫЙ ПЛАН ТЕРРИТОРИИ

Лист № 24	раздела 8	Всего листов раздела 8: 32	Всего разделов: 9	Всего листов: 1487
« 16 » июня 2022 г. № КУВИ-999/2022-644056				
Номер кадастрового квартала: 48:05:0400208				

Сведения о характерных точках границ земельных участков:

Кадастровый номер земельного участка	Номера точек	Координаты		Описание закрепления на местности	Средняя квадратическая погрешность определения координат характерных точек границ земельного участка, м
		X	Y		
1	2	3	4	5	6
48:05:0400208:74	12	449178.19	1339729.97	_____	0.3
48:05:0400208:74	13	449171.1	1339769.01	_____	0.3
48:05:0400208:74	1	449163.93	1339802.14	_____	0.3
48:05:0400208:75	1	449129.8	1339508.12	_____	0.3
48:05:0400208:75	2	449131.6	1339502.48	_____	0.3
48:05:0400208:75	3	449139.46	1339505	_____	0.3
48:05:0400208:75	4	449137.62	1339510.68	_____	0.3
48:05:0400208:75	1	449129.8	1339508.12	_____	0.3
48:05:0400208:76	1	449311.03	1339548.39	_____	0.3
48:05:0400208:76	2	449262.61	1339531.3	_____	0.3
48:05:0400208:76	3	449264.76	1339520.42	_____	0.3
48:05:0400208:76	4	449245.64	1339516.35	_____	0.3
48:05:0400208:76	5	449232.78	1339514.47	_____	0.3
48:05:0400208:76	6	449217.12	1339512.21	_____	0.3
48:05:0400208:76	7	449215.86	1339524.86	_____	0.3
48:05:0400208:76	8	449226.92	1339526.95	_____	0.3
48:05:0400208:76	9	449224.6	1339543.92	_____	0.3

48:05:0400208:76	10	449275.99	1339555.4	_____	0.3
48:05:0400208:76	11	449298.29	1339559.17	_____	0.3
48:05:0400208:76	12	449307.71	1339559.83	_____	0.3

полное наименование должности

М.П.

подпись

инициалы, фамилия

КАДАСТРОВЫЙ ПЛАН ТЕРРИТОРИИ

Лист № 25	раздела 8	Всего листов раздела 8: 32	Всего разделов: 9	Всего листов: 1487
« 16 » июня 2022 г. № КУВИ-999/2022-644056				
Номер кадастрового квартала: 48:05:0400208				

Сведения о характерных точках границ земельных участков:

Кадастровый номер земельного участка	Номера точек	Координаты		Описание закрепления на местности	Средняя квадратическая погрешность определения координат характерных точек границ земельного участка, м
		X	Y		
1	2	3	4	5	6
48:05:0400208:76	1	449311.03	1339548.39	_____	0.3
48:05:0400208:77	1	449341.98	1339712.11	_____	0.3
48:05:0400208:77	2	449343.8	1339734.86	_____	0.3
48:05:0400208:77	3	449336.18	1339736.06	_____	0.3
48:05:0400208:77	4	449321.7	1339737.35	_____	0.3
48:05:0400208:77	5	449230.27	1339743.12	_____	0.3
48:05:0400208:77	6	449230	1339718.91	_____	0.3
48:05:0400208:77	7	449331	1339708.2	_____	0.3
48:05:0400208:77	8	449331.72	1339713.09	_____	0.3
48:05:0400208:77	1	449341.98	1339712.11	_____	0.3
48:05:0400208:78	1	449162.61	1339470.07	Временный межевой знак	0.1
48:05:0400208:78	2	449181.6	1339474.22	Временный межевой знак	0.1
48:05:0400208:78	3	449179.63	1339483.23	Временный межевой знак	0.1
48:05:0400208:78	4	449160.71	1339479.21	Временный межевой знак	0.1
48:05:0400208:78	1	449162.61	1339470.07	Временный межевой знак	0.1
48:05:0400208:79	1	449335.56	1339640.51	_____	0.1
48:05:0400208:79	2	449339.68	1339669.56	_____	0.1

48:05:0400208:79	3	449337.92	1339670.28	_____	0.1
48:05:0400208:79	4	449312.45	1339672.4	_____	0.1
48:05:0400208:79	5	449265.49	1339673.37	_____	0.1

 полное наименование должности

М.П.

 подпись_____
 инициалы, фамилия

КАДАСТРОВЫЙ ПЛАН ТЕРРИТОРИИ

Лист № 26	раздела 8	Всего листов раздела 8: 32	Всего разделов: 9	Всего листов: 1487
« 16 » июня 2022 г. № КУВИ-999/2022-644056				
Номер кадастрового квартала: 48:05:0400208				

Сведения о характерных точках границ земельных участков:

Кадастровый номер земельного участка	Номера точек	Координаты		Описание закрепления на местности	Средняя квадратическая погрешность определения координат характерных точек границ земельного участка, м
		X	Y		
1	2	3	4	5	6
48:05:0400208:79	6	449223.04	1339673.82	_____	0.1
48:05:0400208:79	7	449218.41	1339638.32	_____	0.1
48:05:0400208:79	8	449279.14	1339642.06	_____	0.1
48:05:0400208:79	9	449312	1339642.88	_____	0.1
48:05:0400208:79	10	449323.76	1339641.82	_____	0.1
48:05:0400208:79	11	449332.76	1339640.77	_____	0.1
48:05:0400208:79	1	449335.56	1339640.51	_____	0.1
48:05:0400208:8	1	449350.67	1339773.16	_____	0.1
48:05:0400208:8	2	449353.66	1339780.58	_____	0.1
48:05:0400208:8	3	449355.33	1339795.79	_____	0.1
48:05:0400208:8	4	449336	1339797.4	_____	0.1
48:05:0400208:8	5	449318.54	1339799.92	_____	0.1
48:05:0400208:8	6	449318.07	1339799.93	_____	0.1
48:05:0400208:8	7	449317.86	1339798.69	_____	0.1
48:05:0400208:8	8	449303.13	1339798.01	_____	0.1
48:05:0400208:8	9	449303.48	1339779.63	_____	0.1
48:05:0400208:8	10	449330.14	1339775.54	_____	0.1

48:05:0400208:8	11	449350.26	1339773.19	_____	0.1
48:05:0400208:8	1	449350.67	1339773.16	_____	0.1
48:05:0400208:80	1	449206.1	1339549.89	_____	0.3

 полное наименование должности

М.П.

 подпись_____
 инициалы, фамилия

КАДАСТРОВЫЙ ПЛАН ТЕРРИТОРИИ

Лист № 27	раздела 8	Всего листов раздела 8: 32	Всего разделов: 9	Всего листов: 1487
« 16 » июня 2022 г. № КУВИ-999/2022-644056				
Номер кадастрового квартала: 48:05:0400208				

Сведения о характерных точках границ земельных участков:

Кадастровый номер земельного участка	Номера точек	Координаты		Описание закрепления на местности	Средняя квадратическая погрешность определения координат характерных точек границ земельного участка, м
		X	Y		
1	2	3	4	5	6
48:05:0400208:80	2	449194.89	1339622.88	_____	0.3
48:05:0400208:80	3	449185.61	1339621.63	_____	0.3
48:05:0400208:80	4	449200.61	1339549.16	_____	0.3
48:05:0400208:80	1	449206.1	1339549.89	_____	0.3
48:05:0400208:81	1	449213.62	1339638.02	_____	0.3
48:05:0400208:81	2	449279.14	1339642.06	_____	0.3
48:05:0400208:81	3	449312	1339642.88	_____	0.3
48:05:0400208:81	4	449323.76	1339641.82	_____	0.3
48:05:0400208:81	5	449332.76	1339640.77	_____	0.3
48:05:0400208:81	6	449332.47	1339635.55	_____	0.3
48:05:0400208:81	7	449334.65	1339635.31	_____	0.3
48:05:0400208:81	8	449333.37	1339625.21	_____	0.3
48:05:0400208:81	9	449330.36	1339625.69	_____	0.3
48:05:0400208:81	10	449324.48	1339626.43	_____	0.3
48:05:0400208:81	11	449309.03	1339625.67	_____	0.3
48:05:0400208:81	12	449214.14	1339609.14	_____	0.3
48:05:0400208:81	1	449213.62	1339638.02	_____	0.3

48:05:0400208:82	1	449313.03	1339573.35	_____	0.3
48:05:0400208:82	2	449310.68	1339588.84	_____	0.3
48:05:0400208:82	3	449258.79	1339579.42	_____	0.3

 полное наименование должности

М.П.

 подпись_____
 инициалы, фамилия

КАДАСТРОВЫЙ ПЛАН ТЕРРИТОРИИ

Лист № 28	раздела 8	Всего листов раздела 8: 32	Всего разделов: 9	Всего листов: 1487
« 16 » июня 2022 г. № КУВИ-999/2022-644056				
Номер кадастрового квартала: 48:05:0400208				

Сведения о характерных точках границ земельных участков:

Кадастровый номер земельного участка	Номера точек	Координаты		Описание закрепления на местности	Средняя квадратическая погрешность определения координат характерных точек границ земельного участка, м
		X	Y		
1	2	3	4	5	6
48:05:0400208:82	4	449212.23	1339572.43	_____	0.3
48:05:0400208:82	5	449214.17	1339555.09	_____	0.3
48:05:0400208:82	6	449273.35	1339564.78	_____	0.3
48:05:0400208:82	1	449313.03	1339573.35	_____	0.3
48:05:0400208:85	1	448993.84	1339711.21	_____	0.3
48:05:0400208:85	2	449012.19	1339650.94	_____	0.3
48:05:0400208:85	3	449027.95	1339656.1	_____	0.3
48:05:0400208:85	4	449025.03	1339665.97	_____	0.3
48:05:0400208:85	5	449016.56	1339695.26	_____	0.3
48:05:0400208:85	6	449009.38	1339716.85	_____	0.3
48:05:0400208:85	1	448993.84	1339711.21	_____	0.3
48:05:0400208:86	1	449283.95	1339383.09	_____	0.3
48:05:0400208:86	2	449265	1339378.16	_____	0.3
48:05:0400208:86	3	449237.88	1339372.58	_____	0.3
48:05:0400208:86	4	449227.67	1339428.93	_____	0.3
48:05:0400208:86	5	449270.8	1339435.38	_____	0.3
48:05:0400208:86	6	449273	1339426.72	_____	0.3

48:05:0400208:86	1	449283.95	1339383.09	_____	0.3
48:05:0400208:88	1	449059.56	1339492.28	_____	0.3
48:05:0400208:88	2	449075.46	1339496.57	_____	0.3

 полное наименование должности

М.П.

 подпись_____
 инициалы, фамилия

КАДАСТРОВЫЙ ПЛАН ТЕРРИТОРИИ

Лист № 29	раздела 8	Всего листов раздела 8: 32	Всего разделов: 9	Всего листов: 1487
« 16 » июня 2022 г. № КУВИ-999/2022-644056				
Номер кадастрового квартала: 48:05:0400208				

Сведения о характерных точках границ земельных участков:

Кадастровый номер земельного участка	Номера точек	Координаты		Описание закрепления на местности	Средняя квадратическая погрешность определения координат характерных точек границ земельного участка, м
		X	Y		
1	2	3	4	5	6
48:05:0400208:88	3	449056.9	1339560.23	_____	0.3
48:05:0400208:88	4	449040.22	1339614.78	_____	0.3
48:05:0400208:88	5	449025.13	1339609.82	_____	0.3
48:05:0400208:88	6	449043	1339549.51	_____	0.3
48:05:0400208:88	1	449059.56	1339492.28	_____	0.3
48:05:0400208:89	1	449040.22	1339614.78	_____	0.3
48:05:0400208:89	2	449025.13	1339609.82	_____	0.3
48:05:0400208:89	3	449012.16	1339650.93	_____	0.3
48:05:0400208:89	4	449027.95	1339656.1	_____	0.3
48:05:0400208:89	1	449040.22	1339614.78	_____	0.3
48:05:0400208:9	1	449323.24	1339455.34	Временный межевой знак	0.2
48:05:0400208:9	2	449319.26	1339478.99	Временный межевой знак	0.2
48:05:0400208:9	3	449320.78	1339487.65	Временный межевой знак	0.2
48:05:0400208:9	4	449316.41	1339529.78	Временный межевой знак	0.2
48:05:0400208:9	5	449296.98	1339521.07	Временный межевой знак	0.2
48:05:0400208:9	6	449277.79	1339507.05	Временный межевой знак	0.2
48:05:0400208:9	7	449271.79	1339505.28	Временный межевой знак	0.2

48:05:0400208:9	8	449268.66	1339503.55	Временный межевой знак	0.2
48:05:0400208:9	9	449264.07	1339500.14	Временный межевой знак	0.2
48:05:0400208:9	10	449264.59	1339496.36	Временный межевой знак	0.2

полное наименование должности

М.П.

подпись

инициалы, фамилия

КАДАСТРОВЫЙ ПЛАН ТЕРРИТОРИИ

Лист № 30	раздела 8	Всего листов раздела 8: 32	Всего разделов: 9	Всего листов: 1487
« 16 » июня 2022 г. № КУВИ-999/2022-644056				
Номер кадастрового квартала: 48:05:0400208				

Сведения о характерных точках границ земельных участков:

Кадастровый номер земельного участка	Номера точек	Координаты		Описание закрепления на местности	Средняя квадратическая погрешность определения координат характерных точек границ земельного участка, м
		X	Y		
1	2	3	4	5	6
48:05:0400208:9	11	449261.39	1339496.08	Временный межевой знак	0.2
48:05:0400208:9	12	449262.93	1339478.5	Закрепление отсутствует	0.2
48:05:0400208:9	13	449266.31	1339460.01	Закрепление отсутствует	0.2
48:05:0400208:9	14	449270.8	1339435.38	Закрепление отсутствует	0.2
48:05:0400208:9	1	449323.24	1339455.34	Временный межевой знак	0.2
48:05:0400208:91	1	449290.58	1339779.85	Временный межевой знак	0.2
48:05:0400208:91	2	449291.4	1339797.84	Временный межевой знак	0.2
48:05:0400208:91	3	449225.4	1339797.94	Временный межевой знак	0.2
48:05:0400208:91	4	449226.73	1339782.58	Временный межевой знак	0.2
48:05:0400208:91	1	449290.58	1339779.85	Временный межевой знак	0.2
48:05:0400208:92	1	449150.06	1339300.73	Долговременный межевой знак	0.2
48:05:0400208:92	2	449151.54	1339303.95	Долговременный межевой знак	0.2
48:05:0400208:92	3	449154.61	1339312.23	Долговременный межевой знак	0.2
48:05:0400208:92	4	449156.44	1339318.36	Долговременный межевой знак	0.2
48:05:0400208:92	5	449152.03	1339322.39	Долговременный межевой знак	0.2
48:05:0400208:92	6	449142.66	1339325.15	Долговременный межевой знак	0.2
48:05:0400208:92	7	449138.33	1339308.87	Долговременный межевой знак	0.2

48:05:0400208:92	8	449137.53	1339304.95	Закрепление отсутствует	0.2
48:05:0400208:92	1	449150.06	1339300.73	Долговременный межевой знак	0.2
48:05:0400208:93	1	449292.76	1339797.79	Временный межевой знак	0.2

полное наименование должности

М.П.

подпись

инициалы, фамилия

КАДАСТРОВЫЙ ПЛАН ТЕРРИТОРИИ

Лист № 31	раздела 8	Всего листов раздела 8: 32	Всего разделов: 9	Всего листов: 1487
« 16 » июня 2022 г. № КУВИ-999/2022-644056				
Номер кадастрового квартала: 48:05:0400208				

Сведения о характерных точках границ земельных участков:

Кадастровый номер земельного участка	Номера точек	Координаты		Описание закрепления на местности	Средняя квадратическая погрешность определения координат характерных точек границ земельного участка, м
		X	Y		
1	2	3	4	5	6
48:05:0400208:93	2	449293.15	1339826.86	Временный межевой знак	0.2
48:05:0400208:93	3	449285.82	1339826.86	Временный межевой знак	0.2
48:05:0400208:93	4	449278.19	1339826.85	Временный межевой знак	0.2
48:05:0400208:93	5	449278.09	1339811.02	Временный межевой знак	0.2
48:05:0400208:93	6	449224.65	1339810.17	Временный межевой знак	0.2
48:05:0400208:93	7	449225.36	1339797.92	Временный межевой знак	0.2
48:05:0400208:93	8	449291.4	1339797.84	Временный межевой знак	0.2
48:05:0400208:93	1	449292.76	1339797.79	Временный межевой знак	0.2
48:05:0400208:94	1	449181.92	1339510.74	Временный межевой знак	0.2
48:05:0400208:94	2	449161.95	1339603.13	Временный межевой знак	0.2
48:05:0400208:94	3	449156.72	1339601.41	Временный межевой знак	0.2
48:05:0400208:94	4	449176.13	1339509.68	Временный межевой знак	0.2
48:05:0400208:94	1	449181.92	1339510.74	Временный межевой знак	0.2
48:05:0400208:95	1	449048.19	1339456.97	Временный межевой знак	0.2
48:05:0400208:95	2	449058.19	1339458.91	Временный межевой знак	0.2
48:05:0400208:95	3	449031.39	1339546.55	Временный межевой знак	0.2
48:05:0400208:95	4	449021.66	1339543.69	Временный межевой знак	0.2

48:05:0400208:95	5	449039.05	1339483.95	Временный межевой знак	0.2
48:05:0400208:95	1	449048.19	1339456.97	Временный межевой знак	0.2
48:05:0400208:99	1	449109.83	1339584.55	Закрепление отсутствует	0.2

полное наименование должности

М.П.

подпись

инициалы, фамилия

КАДАСТРОВЫЙ ПЛАН ТЕРРИТОРИИ

Лист № 32	раздела 8	Всего листов раздела 8: 32	Всего разделов: 9	Всего листов: 1487
« 16 » июня 2022 г. № КУВИ-999/2022-644056				
Номер кадастрового квартала: 48:05:0400208				

Сведения о характерных точках границ земельных участков:

Кадастровый номер земельного участка	Номера точек	Координаты		Описание закрепления на местности	Средняя квадратическая погрешность определения координат характерных точек границ земельного участка, м
		X	Y		
1	2	3	4	5	6
48:05:0400208:99	2	449106.3	1339598.06	Закрепление отсутствует	0.2
48:05:0400208:99	3	449077.76	1339721.66	Временный межевой знак	0.2
48:05:0400208:99	4	449072.61	1339740.13	Временный межевой знак	0.2
48:05:0400208:99	5	449059.7	1339735.83	Закрепление отсутствует	0.2
48:05:0400208:99	6	449063.95	1339724.79	Долговременный межевой знак	0.2
48:05:0400208:99	7	449074.08	1339679.83	Временный межевой знак	0.2
48:05:0400208:99	8	449091.89	1339613	Закрепление отсутствует	0.2
48:05:0400208:99	9	449099.59	1339581.61	Закрепление отсутствует	0.2
48:05:0400208:99	1	449109.83	1339584.55	Закрепление отсутствует	0.2

полное наименование должности

М.П.

подпись

инициалы, фамилия

КАДАСТРОВЫЙ ПЛАН ТЕРРИТОРИИ

Лист № 1	раздела 9	Всего листов раздела 9: 5	Всего разделов: 9	Всего листов: 1487
« 16 » июня 2022 г. № КУВИ-999/2022-644056				
Номер кадастрового квартала: 48:05:0400208				

Описание местоположения границ зданий, сооружений, объектов незавершенного строительства на земельном участке

Сведения о координатах характерных точек контура объекта недвижимости:							
Кадастровый номер здания, сооружения, объекта незавершенного строительства	Номера точек контура	Координаты		Радиус (R)	Средняя квадратическая погрешность определения координат характерных точек контура, м	Глубина, высота, м	
		X	Y			H1	H2
1	2	3	4	5	6	7	8
48:05:0000000:510	1	449099	1339737.63	_____	0.1	_____	_____
48:05:0000000:510	2	449097.85	1339740.33	_____	0.1	_____	_____
48:05:0000000:510	3	449099.64	1339741.22	_____	0.1	_____	_____
48:05:0000000:510	4	449097.58	1339745.55	_____	0.1	_____	_____
48:05:0000000:510	5	449095.72	1339744.82	_____	0.1	_____	_____
48:05:0000000:510	6	449094.52	1339747.12	_____	0.1	_____	_____
48:05:0000000:510	7	449084.79	1339742.43	_____	0.1	_____	_____
48:05:0000000:510	8	449089.22	1339733.05	_____	0.1	_____	_____
48:05:0000000:510	1	449099	1339737.63	_____	0.1	_____	_____
48:05:0400208:103	1	449329.68	1339612.4	_____	0.1	_____	_____
48:05:0400208:103	2	449331.74	1339624.72	_____	0.1	_____	_____
48:05:0400208:103	3	449324.97	1339625.61	_____	0.1	_____	_____
48:05:0400208:103	4	449324.25	1339620.01	_____	0.1	_____	_____
48:05:0400208:103	5	449322.26	1339620.27	_____	0.1	_____	_____
48:05:0400208:103	6	449321.86	1339617.24	_____	0.1	_____	_____
48:05:0400208:103	7	449323.84	1339616.9	_____	0.1	_____	_____

48:05:0400208:103	8	449323.37	1339613.33	_____	0.1	_____	_____
48:05:0400208:103	1	449329.68	1339612.4	_____	0.1	_____	_____
48:05:0400208:166	1	449138.79	1339310.61	_____	0.1	_____	_____
48:05:0400208:166	2	449140.23	1339316.02	_____	0.1	_____	_____

полное наименование должности

М.П.

подпись

инициалы, фамилия

КАДАСТРОВЫЙ ПЛАН ТЕРРИТОРИИ

Лист № 2	раздела 9	Всего листов раздела 9: 5	Всего разделов: 9	Всего листов: 1487
« 16 » июня 2022 г. № КУВИ-999/2022-644056				
Номер кадастрового квартала: 48:05:0400208				

Сведения о координатах характерных точек контура объекта недвижимости:

Кадастровый номер здания, сооружения, объекта незавершенного строительства	Номера точек контура	Координаты		Радиус (R)	Средняя квадратическая погрешность определения координат характерных точек контура, м	Глубина, высота, м	
		X	Y			H1	H2
1	2	3	4	5	6	7	8
48:05:0400208:166	3	449128.76	1339319.54	_____	0.1	_____	_____
48:05:0400208:166	4	449127.34	1339314.13	_____	0.1	_____	_____
48:05:0400208:166	1	449138.79	1339310.61	_____	0.1	_____	_____
48:05:0400208:176	1	449073.15	1339500.85	_____	0.1	_____	_____
48:05:0400208:176	2	449069.97	1339511.35	_____	0.1	_____	_____
48:05:0400208:176	3	449058.63	1339507.8	_____	0.1	_____	_____
48:05:0400208:176	4	449060.63	1339501.24	_____	0.1	_____	_____
48:05:0400208:176	5	449063.55	1339502.1	_____	0.1	_____	_____
48:05:0400208:176	6	449064.7	1339498.23	_____	0.1	_____	_____
48:05:0400208:176	1	449073.15	1339500.85	_____	0.1	_____	_____
48:05:0400208:179	1	449336.07	1339657.02	_____	0.1	_____	_____
48:05:0400208:179	2	449337.68	1339668.32	_____	0.1	_____	_____
48:05:0400208:179	3	449327.43	1339669.58	_____	0.1	_____	_____
48:05:0400208:179	4	449325.37	1339658.14	_____	0.1	_____	_____
48:05:0400208:179	1	449336.07	1339657.02	_____	0.1	_____	_____
48:05:0400208:189	1	449247.94	1339829.87	_____	0.1	_____	_____
48:05:0400208:189	2	449247.81	1339836.93	_____	0.1	_____	_____

48:05:0400208:189	3	449244.18	1339836.84	_____	0.1	_____	_____
48:05:0400208:189	4	449244.1	1339841.66	_____	0.1	_____	_____
48:05:0400208:189	5	449241.11	1339841.64	_____	0.1	_____	_____

полное наименование должности

М.П.

подпись_____
инициалы, фамилия

КАДАСТРОВЫЙ ПЛАН ТЕРРИТОРИИ

Лист № 3	раздела 9	Всего листов раздела 9: 5	Всего разделов: 9	Всего листов: 1487
« 16 » июня 2022 г. № КУВИ-999/2022-644056				
Номер кадастрового квартала: 48:05:0400208				

Сведения о координатах характерных точек контура объекта недвижимости:

Кадастровый номер здания, сооружения, объекта незавершенного строительства	Номера точек контура	Координаты		Радиус (R)	Средняя квадратическая погрешность определения координат характерных точек контура, м	Глубина, высота, м	
		X	Y			H1	H2
1	2	3	4	5	6	7	8
48:05:0400208:189	6	449241.2	1339836.79	_____	0.1	_____	_____
48:05:0400208:189	7	449237.82	1339836.69	_____	0.1	_____	_____
48:05:0400208:189	8	449237.99	1339829.72	_____	0.1	_____	_____
48:05:0400208:189	9	449241.32	1339829.77	_____	0.1	_____	_____
48:05:0400208:189	10	449241.34	1339828.75	_____	0.1	_____	_____
48:05:0400208:189	11	449242.6	1339827.64	_____	0.1	_____	_____
48:05:0400208:189	12	449244.1	1339827.67	_____	0.1	_____	_____
48:05:0400208:189	13	449245.3	1339828.84	_____	0.1	_____	_____
48:05:0400208:189	14	449245.29	1339829.44	_____	0.1	_____	_____
48:05:0400208:189	15	449246.9	1339829.46	_____	0.1	_____	_____
48:05:0400208:189	16	449246.9	1339829.85	_____	0.1	_____	_____
48:05:0400208:189	1	449247.94	1339829.87	_____	0.1	_____	_____
48:05:0400208:193	1	449134.98	1339766.91	_____	0.1	_____	_____
48:05:0400208:193	2	449125.79	1339783.82	_____	0.1	_____	_____
48:05:0400208:193	3	449119.86	1339780.6	_____	0.1	_____	_____
48:05:0400208:193	4	449121.53	1339777.53	_____	0.1	_____	_____
48:05:0400208:193	5	449116.43	1339774.76	_____	0.1	_____	_____

48:05:0400208:193	6	449119.6	1339768.92	_____	0.1	_____	_____
48:05:0400208:193	7	449126.46	1339772.64	_____	0.1	_____	_____
48:05:0400208:193	8	449128.1	1339769.6	_____	0.1	_____	_____

 полное наименование должности

М.П.

 подпись_____
 инициалы, фамилия

КАДАСТРОВЫЙ ПЛАН ТЕРРИТОРИИ

Лист № 4	раздела 9	Всего листов раздела 9: 5	Всего разделов: 9	Всего листов: 1487
« 16 » июня 2022 г. № КУВИ-999/2022-644056				
Номер кадастрового квартала: 48:05:0400208				

Сведения о координатах характерных точек контура объекта недвижимости:

Кадастровый номер здания, сооружения, объекта незавершенного строительства	Номера точек контура	Координаты		Радиус (R)	Средняя квадратическая погрешность определения координат характерных точек контура, м	Глубина, высота, м	
		X	Y			H1	H2
1	2	3	4	5	6	7	8
48:05:0400208:193	9	449126.83	1339768.91	_____	0.1	_____	_____
48:05:0400208:193	10	449128.26	1339766.27	_____	0.1	_____	_____
48:05:0400208:193	11	449129.54	1339766.97	_____	0.1	_____	_____
48:05:0400208:193	12	449130.8	1339764.64	_____	0.1	_____	_____
48:05:0400208:193	1	449134.98	1339766.91	_____	0.1	_____	_____
48:05:0400208:194	1	449244.67	1339696.23	_____	0.1	_____	_____
48:05:0400208:194	2	449253.89	1339695.28	_____	0.1	_____	_____
48:05:0400208:194	3	449255.53	1339711.35	_____	0.1	_____	_____
48:05:0400208:194	4	449246.28	1339712.24	_____	0.1	_____	_____
48:05:0400208:194	5	449245.31	1339702.9	_____	0.1	_____	_____
48:05:0400208:194	6	449242.87	1339703.17	_____	0.1	_____	_____
48:05:0400208:194	7	449242.57	1339700.09	_____	0.1	_____	_____
48:05:0400208:194	8	449245.04	1339699.84	_____	0.1	_____	_____
48:05:0400208:194	1	449244.67	1339696.23	_____	0.1	_____	_____
48:05:0400208:196	1	449084.29	1339504.41	_____	0.1	_____	_____
48:05:0400208:196	2	449082.16	1339511.74	_____	0.1	_____	_____
48:05:0400208:196	3	449076.71	1339510.2	_____	0.1	_____	_____

48:05:0400208:196	4	449078.86	1339502.86	_____	0.1	_____	_____
48:05:0400208:196	1	449084.29	1339504.41	_____	0.1	_____	_____
48:05:0400208:549	1	449333.69	1339732.5	_____	0.1	_____	_____

 полное наименование должности

М.П.

 подпись_____
 инициалы, фамилия

КАДАСТРОВЫЙ ПЛАН ТЕРРИТОРИИ

Лист № 5	раздела 9	Всего листов раздела 9: 5	Всего разделов: 9	Всего листов: 1487
« 16 » июня 2022 г. № КУВИ-999/2022-644056				
Номер кадастрового квартала: 48:05:0400208				

Сведения о координатах характерных точек контура объекта недвижимости:

Кадастровый номер здания, сооружения, объекта незавершенного строительства	Номера точек контура	Координаты		Радиус (R)	Средняя квадратическая погрешность определения координат характерных точек контура, м	Глубина, высота, м	
		X	Y			H1	H2
1	2	3	4	5	6	7	8
48:05:0400208:549	2	449333.41	1339724.1	_____	0.1	_____	_____
48:05:0400208:549	3	449342.47	1339723.78	_____	0.1	_____	_____
48:05:0400208:549	4	449342.75	1339732.19	_____	0.1	_____	_____
48:05:0400208:549	1	449333.69	1339732.5	_____	0.1	_____	_____
48:05:0400208:182	1	449078.55	1339481.77	_____	0.1	_____	_____
48:05:0400208:182	2	449075.36	1339492.65	_____	0.1	_____	_____
48:05:0400208:408	1	449347.79	1339702.36	_____	0.1	_____	_____
48:05:0400208:408	2	449343.82	1339702.63	_____	0.1	_____	_____
48:05:0400208:409	1	449110.59	1339307.85	_____	0.1	_____	_____
48:05:0400208:409	2	449119.94	1339311.22	_____	0.1	_____	_____

полное наименование должности

М.П.

подпись

инициалы, фамилия

КАДАСТРОВЫЙ ПЛАН ТЕРРИТОРИИ

Лист № 1	раздела 10	Всего листов раздела 10: 227	Всего разделов: 9	Всего листов: 1487
« 16 » июня 2022 г. № КУВИ-999/2022-644056				
Номер кадастрового квартала: 48:05:0400208				

Описание местоположения границ между субъектами Российской Федерации, границ муниципальных образований, границ населенных пунктов, расположенных в кадастровом квартале

Сведения о характерных точках границ:							
Номер п/п	Реестровый номер	Обозначение характерных точек	Координаты		Описание закрепления на местности	Метод определения координат и средняя квадратическая погрешность положения характерной точки (Mt), м	Система координат
			X	Y			
1	2	3	4	5	6	7	8
1	48:05-3.15	1	453435.66	1342226.33	_____	_____	_____
2	48:05-3.15	2	452197.55	1342194.36	_____	_____	_____
3	48:05-3.15	3	452216.81	1342511.47	_____	_____	_____
4	48:05-3.15	4	451798.25	1342343.03	_____	_____	_____
5	48:05-3.15	5	451362.19	1342274.48	_____	_____	_____
6	48:05-3.15	6	451251.35	1341917.9	_____	_____	_____
7	48:05-3.15	7	451069.05	1341310.48	_____	_____	_____
8	48:05-3.15	8	450940.71	1340895.56	_____	_____	_____
9	48:05-3.15	9	450866.33	1340637.42	_____	_____	_____
10	48:05-3.15	10	450808	1340481.37	_____	_____	_____

полное наименование должности

М.П.

подпись

инициалы, фамилия

КАДАСТРОВЫЙ ПЛАН ТЕРРИТОРИИ

Лист № 2	раздела 10	Всего листов раздела 10: 227	Всего разделов: 9	Всего листов: 1487
« 16 » июня 2022 г. № КУВИ-999/2022-644056				
Номер кадастрового квартала: 48:05:0400208				

Сведения о характерных точках границ:

Номер п/п	Реестровый номер	Обозначение характерных точек	Координаты		Описание закрепления на местности	Метод определения координат и средняя квадратическая погрешность положения характерной точки (Mt), м	Система координат
			X	Y			
1	2	3	4	5	6	7	8
11	48:05-3.15	11	450781.75	1340506.17	_____	_____	_____
12	48:05-3.15	12	450670.91	1340690.65	_____	_____	_____
13	48:05-3.15	13	450519.23	1340674.61	_____	_____	_____
14	48:05-3.15	14	450506.11	1340795.66	_____	_____	_____
15	48:05-3.15	15	450459.44	1340721.28	_____	_____	_____
16	48:05-3.15	16	450352.97	1340697.95	_____	_____	_____
17	48:05-3.15	17	450281.51	1340572.52	_____	_____	_____
18	48:05-3.15	18	450230.47	1340517.83	_____	_____	_____
19	48:05-3.15	19	450056.92	1340619.92	_____	_____	_____
20	48:05-3.15	20	449988.37	1340624.3	_____	_____	_____

полное наименование должности

М.П.

подпись

инициалы, фамилия

КАДАСТРОВЫЙ ПЛАН ТЕРРИТОРИИ

Лист № 3	раздела 10	Всего листов раздела 10: 227	Всего разделов: 9	Всего листов: 1487
« 16 » июня 2022 г. № КУВИ-999/2022-644056				
Номер кадастрового квартала: 48:05:0400208				

Сведения о характерных точках границ:

Номер п/п	Реестровый номер	Обозначение характерных точек	Координаты		Описание закрепления на местности	Метод определения координат и средняя квадратическая погрешность положения характерной точки (Mt), м	Система координат
			X	Y			
1	2	3	4	5	6	7	8
21	48:05-3.15	21	449897.95	1340520.75	_____	_____	_____
22	48:05-3.15	22	449792.95	1340459.5	_____	_____	_____
23	48:05-3.15	23	449759.4	1340475.54	_____	_____	_____
24	48:05-3.15	24	449733.15	1340615.55	_____	_____	_____
25	48:05-3.15	25	449718.57	1340714.72	_____	_____	_____
26	48:05-3.15	26	449666.07	1340665.13	_____	_____	_____
27	48:05-3.15	27	449584.4	1340627.21	_____	_____	_____
28	48:05-3.15	28	449603.36	1340458.04	_____	_____	_____
29	48:05-3.15	29	449528.98	1340440.54	_____	_____	_____
30	48:05-3.15	30	449507.1	1340166.36	_____	_____	_____

полное наименование должности

М.П.

подпись

инициалы, фамилия

КАДАСТРОВЫЙ ПЛАН ТЕРРИТОРИИ

Лист № 4	раздела 10	Всего листов раздела 10: 227	Всего разделов: 9	Всего листов: 1487
« 16 » июня 2022 г. № КУВИ-999/2022-644056				
Номер кадастрового квартала: 48:05:0400208				

Сведения о характерных точках границ:

Номер п/п	Реестровый номер	Обозначение характерных точек	Координаты		Описание закрепления на местности	Метод определения координат и средняя квадратическая погрешность положения характерной точки (Mt), м	Система координат
			X	Y			
1	2	3	4	5	6	7	8
31	48:05-3.15	31	449596.06	1339921.35	_____	_____	_____
32	48:05-3.15	32	449622.31	1339846.24	_____	_____	_____
33	48:05-3.15	33	449737.53	1339763.11	_____	_____	_____
34	48:05-3.15	34	449858.58	1339712.07	_____	_____	_____
35	48:05-3.15	35	450051.09	1339671.96	_____	_____	_____
36	48:05-3.15	36	450291.72	1339647.9	_____	_____	_____
37	48:05-3.15	37	450293.1	1339603.51	_____	_____	_____
38	48:05-3.15	38	450288.77	1339532.01	_____	_____	_____
39	48:05-3.15	39	450315.1	1339506.51	_____	_____	_____
40	48:05-3.15	40	450355.89	1339386.84	_____	_____	_____

полное наименование должности

М.П.

подпись

инициалы, фамилия

КАДАСТРОВЫЙ ПЛАН ТЕРРИТОРИИ

Лист № 5	раздела 10	Всего листов раздела 10: 227	Всего разделов: 9	Всего листов: 1487
« 16 » июня 2022 г. № КУВИ-999/2022-644056				
Номер кадастрового квартала: 48:05:0400208				

Сведения о характерных точках границ:

Номер п/п	Реестровый номер	Обозначение характерных точек	Координаты		Описание закрепления на местности	Метод определения координат и средняя квадратическая погрешность положения характерной точки (Mt), м	Система координат
			X	Y			
1	2	3	4	5	6	7	8
41	48:05-3.15	41	450593.61	1338749.52	_____	_____	_____
42	48:05-3.15	42	450773	1338280.64	_____	_____	_____
43	48:05-3.15	43	450946.55	1337821.25	_____	_____	_____
44	48:05-3.15	44	450911.54	1337388.83	_____	_____	_____
45	48:05-3.15	45	450863.42	1336919.95	_____	_____	_____
46	48:05-3.15	46	450808	1336379.61	_____	_____	_____
47	48:05-3.15	47	450762.79	1335767.81	_____	_____	_____
48	48:05-3.15	48	450962.59	1335309.15	_____	_____	_____
49	48:05-3.15	49	451160.93	1334848.29	_____	_____	_____
50	48:05-3.15	50	451303.85	1334528.9	_____	_____	_____

полное наименование должности

М.П.

подпись

инициалы, фамилия

КАДАСТРОВЫЙ ПЛАН ТЕРРИТОРИИ

Лист № 6	раздела 10	Всего листов раздела 10: 227	Всего разделов: 9	Всего листов: 1487
« 16 » июня 2022 г. № КУВИ-999/2022-644056				
Номер кадастрового квартала: 48:05:0400208				

Сведения о характерных точках границ:

Номер п/п	Реестровый номер	Обозначение характерных точек	Координаты		Описание закрепления на местности	Метод определения координат и средняя квадратическая погрешность положения характерной точки (Mt), м	Система координат
			X	Y			
1	2	3	4	5	6	7	8
51	48:05-3.15	51	451491.99	1334100.13	_____	_____	_____
52	48:05-3.15	52	451618.87	1333850.74	_____	_____	_____
53	48:05-3.15	53	451935.34	1333246.23	_____	_____	_____
54	48:05-3.15	54	452092.85	1332957.47	_____	_____	_____
55	48:05-3.15	55	452584.33	1331992.01	_____	_____	_____
56	48:05-3.15	56	452749.13	1331687.2	_____	_____	_____
57	48:05-3.15	57	452897.89	1331414.48	_____	_____	_____
58	48:05-3.15	58	453077.27	1331070.29	_____	_____	_____
59	48:05-3.15	59	453281.45	1330667.78	_____	_____	_____
60	48:05-3.15	60	453482.71	1330247.03	_____	_____	_____

полное наименование должности

М.П.

подпись

инициалы, фамилия

КАДАСТРОВЫЙ ПЛАН ТЕРРИТОРИИ

Лист № 7	раздела 10	Всего листов раздела 10: 227	Всего разделов: 9	Всего листов: 1487
« 16 » июня 2022 г. № КУВИ-999/2022-644056				
Номер кадастрового квартала: 48:05:0400208				

Сведения о характерных точках границ:

Номер п/п	Реестровый номер	Обозначение характерных точек	Координаты		Описание закрепления на местности	Метод определения координат и средняя квадратическая погрешность положения характерной точки (Mt), м	Система координат
			X	Y			
1	2	3	4	5	6	7	8
61	48:05-3.15	61	453692.72	1329841.59	_____	_____	_____
62	48:05-3.15	62	453873.56	1329533.14	_____	_____	_____
63	48:05-3.15	63	454093.78	1329113.85	_____	_____	_____
64	48:05-3.15	64	454047.11	1328975.3	_____	_____	_____
65	48:05-3.15	65	454016.48	1328803.21	_____	_____	_____
66	48:05-3.15	66	453584.8	1328582.26	_____	_____	_____
67	48:05-3.15	67	453182.28	1328407.98	_____	_____	_____
68	48:05-3.15	68	452797.26	1328221.3	_____	_____	_____
69	48:05-3.15	69	452862.89	1328111.92	_____	_____	_____
70	48:05-3.15	70	453046.65	1327470.95	_____	_____	_____

полное наименование должности

М.П.

подпись

инициалы, фамилия

КАДАСТРОВЫЙ ПЛАН ТЕРРИТОРИИ

Лист № 8	раздела 10	Всего листов раздела 10: 227	Всего разделов: 9	Всего листов: 1487
« 16 » июня 2022 г. № КУВИ-999/2022-644056				
Номер кадастрового квартала: 48:05:0400208				

Сведения о характерных точках границ:

Номер п/п	Реестровый номер	Обозначение характерных точек	Координаты		Описание закрепления на местности	Метод определения координат и средняя квадратическая погрешность положения характерной точки (Mt), м	Система координат
			X	Y			
1	2	3	4	5	6	7	8
71	48:05-3.15	71	452526.37	1327402.74	_____	_____	_____
72	48:05-3.15	72	452390.89	1326717.77	_____	_____	_____
73	48:05-3.15	73	451594.19	1326860.77	_____	_____	_____
74	48:05-3.15	74	451614.62	1327126.34	_____	_____	_____
75	48:05-3.15	75	451190.73	1327146.77	_____	_____	_____
76	48:05-3.15	76	451236.7	1327366.37	_____	_____	_____
77	48:05-3.15	77	451522.69	1327305.09	_____	_____	_____
78	48:05-3.15	78	451583.98	1327412.33	_____	_____	_____
79	48:05-3.15	79	451708.27	1327387.21	_____	_____	_____
80	48:05-3.15	80	451747.4	1327555.33	_____	_____	_____

полное наименование должности

М.П.

подпись

инициалы, фамилия

КАДАСТРОВЫЙ ПЛАН ТЕРРИТОРИИ

Лист № 9	раздела 10	Всего листов раздела 10: 227	Всего разделов: 9	Всего листов: 1487
« 16 » июня 2022 г. № КУВИ-999/2022-644056				
Номер кадастрового квартала: 48:05:0400208				

Сведения о характерных точках границ:

Номер п/п	Реестровый номер	Обозначение характерных точек	Координаты		Описание закрепления на местности	Метод определения координат и средняя квадратическая погрешность положения характерной точки (Mt), м	Система координат
			X	Y			
1	2	3	4	5	6	7	8
81	48:05-3.15	81	451528.01	1327583.49	_____	_____	_____
82	48:05-3.15	82	451233.59	1327629.56	_____	_____	_____
83	48:05-3.15	83	450829.01	1327587.5	_____	_____	_____
84	48:05-3.15	84	450828.58	1327587.48	_____	_____	_____
85	48:05-3.15	85	450810.59	1327613.07	_____	_____	_____
86	48:05-3.15	86	450812.03	1327659.13	_____	_____	_____
87	48:05-3.15	87	450820.67	1327697.98	_____	_____	_____
88	48:05-3.15	88	450835.06	1327713.1	_____	_____	_____
89	48:05-3.15	89	450855.2	1327717.41	_____	_____	_____
90	48:05-3.15	90	450873.19	1327731.09	_____	_____	_____

полное наименование должности

М.П.

подпись

инициалы, фамилия

КАДАСТРОВЫЙ ПЛАН ТЕРРИТОРИИ

Лист № 10	раздела 10	Всего листов раздела 10: 227	Всего разделов: 9	Всего листов: 1487
« 16 » июня 2022 г. № КУВИ-999/2022-644056				
Номер кадастрового квартала: 48:05:0400208				

Сведения о характерных точках границ:

Номер п/п	Реестровый номер	Обозначение характерных точек	Координаты		Описание закрепления на местности	Метод определения координат и средняя квадратическая погрешность положения характерной точки (Mt), м	Система координат
			X	Y			
1	2	3	4	5	6	7	8
91	48:05-3.15	91	450874.63	1327744.76	_____	_____	_____
92	48:05-3.15	92	450864.56	1327756.99	_____	_____	_____
93	48:05-3.15	93	450836.5	1327767.78	_____	_____	_____
94	48:05-3.15	94	450805.55	1327774.26	_____	_____	_____
95	48:05-3.15	95	450794.04	1327787.21	_____	_____	_____
96	48:05-3.15	96	450789	1327813.84	_____	_____	_____
97	48:05-3.15	97	450790.44	1327881.48	_____	_____	_____
98	48:05-3.15	98	450801.96	1327931.13	_____	_____	_____
99	48:05-3.15	99	450825.7	1327950.56	_____	_____	_____
100	48:05-3.15	100	450858.08	1327957.75	_____	_____	_____

полное наименование должности

М.П.

подпись

инициалы, фамилия

КАДАСТРОВЫЙ ПЛАН ТЕРРИТОРИИ

Лист № 11	раздела 10	Всего листов раздела 10: 227	Всего разделов: 9	Всего листов: 1487
« 16 » июня 2022 г. № КУВИ-999/2022-644056				
Номер кадастрового квартала: 48:05:0400208				

Сведения о характерных точках границ:

Номер п/п	Реестровый номер	Обозначение характерных точек	Координаты		Описание закрепления на местности	Метод определения координат и средняя квадратическая погрешность положения характерной точки (Mt), м	Система координат
			X	Y			
1	2	3	4	5	6	7	8
101	48:05-3.15	101	450877.51	1327969.27	_____	_____	_____
102	48:05-3.15	102	450883.27	1328012.8	_____	_____	_____
103	48:05-3.15	103	450878.23	1328040.14	_____	_____	_____
104	48:05-3.15	104	450852.33	1328079	_____	_____	_____
105	48:05-3.15	105	450842.97	1328110.66	_____	_____	_____
106	48:05-3.15	106	450842.25	1328129.37	_____	_____	_____
107	48:05-3.15	107	450857.36	1328167.51	_____	_____	_____
108	48:05-3.15	108	450865.28	1328197.73	_____	_____	_____
109	48:05-3.15	109	450866.72	1328225.44	_____	_____	_____
110	48:05-3.15	110	450850.17	1328272.93	_____	_____	_____

полное наименование должности

М.П.

подпись

инициалы, фамилия

КАДАСТРОВЫЙ ПЛАН ТЕРРИТОРИИ

Лист № 12	раздела 10	Всего листов раздела 10: 227	Всего разделов: 9	Всего листов: 1487
« 16 » июня 2022 г. № КУВИ-999/2022-644056				
Номер кадастрового квартала: 48:05:0400208				

Сведения о характерных точках границ:

Номер п/п	Реестровый номер	Обозначение характерных точек	Координаты		Описание закрепления на местности	Метод определения координат и средняя квадратическая погрешность положения характерной точки (Mt), м	Система координат
			X	Y			
1	2	3	4	5	6	7	8
111	48:05-3.15	111	450832.9	1328312.5	_____	_____	_____
112	48:05-3.15	112	450826.42	1328366.47	_____	_____	_____
113	48:05-3.15	113	450822.82	1328409.29	_____	_____	_____
114	48:05-3.15	114	450809.87	1328458.94	_____	_____	_____
115	48:05-3.15	115	450800.52	1328484.84	_____	_____	_____
116	48:05-3.15	116	450790.44	1328506.43	_____	_____	_____
117	48:05-3.15	117	450789.72	1328551.76	_____	_____	_____
118	48:05-3.15	118	450796.2	1328596.02	_____	_____	_____
119	48:05-3.15	119	450799.08	1328621.92	_____	_____	_____
120	48:05-3.15	120	450794.76	1328687.41	_____	_____	_____

полное наименование должности

М.П.

подпись

инициалы, фамилия

КАДАСТРОВЫЙ ПЛАН ТЕРРИТОРИИ

Лист № 13	раздела 10	Всего листов раздела 10: 227	Всего разделов: 9	Всего листов: 1487
« 16 » июня 2022 г. № КУВИ-999/2022-644056				
Номер кадастрового квартала: 48:05:0400208				

Сведения о характерных точках границ:

Номер п/п	Реестровый номер	Обозначение характерных точек	Координаты		Описание закрепления на местности	Метод определения координат и средняя квадратическая погрешность положения характерной точки (Mt), м	Система координат
			X	Y			
1	2	3	4	5	6	7	8
121	48:05-3.15	121	450791.16	1328737.78	_____	_____	_____
122	48:05-3.15	122	450785.41	1328756.48	_____	_____	_____
123	48:05-3.15	123	450766.7	1328779.51	_____	_____	_____
124	48:05-3.15	124	450745.11	1328796.06	_____	_____	_____
125	48:05-3.15	125	450708.41	1328807.57	_____	_____	_____
126	48:05-3.15	126	450688.26	1328814.77	_____	_____	_____
127	48:05-3.15	127	450673.87	1328827.72	_____	_____	_____
128	48:05-3.15	128	450658.04	1328861.18	_____	_____	_____
129	48:05-3.15	129	450634.29	1328910.11	_____	_____	_____
130	48:05-3.15	130	450599.03	1328956.17	_____	_____	_____

полное наименование должности

М.П.

подпись

инициалы, фамилия

КАДАСТРОВЫЙ ПЛАН ТЕРРИТОРИИ

Лист № 14	раздела 10	Всего листов раздела 10: 227	Всего разделов: 9	Всего листов: 1487
« 16 » июня 2022 г. № КУВИ-999/2022-644056				
Номер кадастрового квартала: 48:05:0400208				

Сведения о характерных точках границ:

Номер п/п	Реестровый номер	Обозначение характерных точек	Координаты		Описание закрепления на местности	Метод определения координат и средняя квадратическая погрешность положения характерной точки (Mt), м	Система координат
			X	Y			
1	2	3	4	5	6	7	8
131	48:05-3.15	131	450565.93	1329000.78	_____	_____	_____
132	48:05-3.15	132	450544.35	1329025.25	_____	_____	_____
133	48:05-3.15	133	450541.47	1329048.27	_____	_____	_____
134	48:05-3.15	134	450551.54	1329106.56	_____	_____	_____
135	48:05-3.15	135	450552.26	1329125.63	_____	_____	_____
136	48:05-3.15	136	450545.07	1329162.33	_____	_____	_____
137	48:05-3.15	137	450546.51	1329177.44	_____	_____	_____
138	48:05-3.15	138	450563.06	1329188.95	_____	_____	_____
139	48:05-3.15	139	450687.54	1329241.48	_____	_____	_____
140	48:05-3.15	140	450596.88	1329247.96	_____	_____	_____

полное наименование должности

М.П.

подпись

инициалы, фамилия

КАДАСТРОВЫЙ ПЛАН ТЕРРИТОРИИ

Лист № 15	раздела 10	Всего листов раздела 10: 227	Всего разделов: 9	Всего листов: 1487
« 16 » июня 2022 г. № КУВИ-999/2022-644056				
Номер кадастрового квартала: 48:05:0400208				

Сведения о характерных точках границ:

Номер п/п	Реестровый номер	Обозначение характерных точек	Координаты		Описание закрепления на местности	Метод определения координат и средняя квадратическая погрешность положения характерной точки (M _t), м	Система координат
			X	Y			
1	2	3	4	5	6	7	8
141	48:05-3.15	141	450581.05	1329270.26	_____	_____	_____
142	48:05-3.15	142	450548.66	1329351.94	_____	_____	_____
143	48:05-3.15	143	450514.12	1329478.58	_____	_____	_____
144	48:05-3.15	144	450513.88	1329478.78	_____	_____	_____
145	48:05-3.15	145	450514	1329479.95	_____	_____	_____
146	48:05-3.15	146	450453.12	1330504.87	_____	_____	_____
147	48:05-3.15	147	450035.26	1330545.61	_____	_____	_____
148	48:05-3.15	148	449742.3	1330532.88	_____	_____	_____
149	48:05-3.15	149	449651.85	1330603.37	_____	_____	_____
150	48:05-3.15	150	449497.56	1330895.99	_____	_____	_____

полное наименование должности

М.П.

подпись

инициалы, фамилия

КАДАСТРОВЫЙ ПЛАН ТЕРРИТОРИИ

Лист № 16	раздела 10	Всего листов раздела 10: 227	Всего разделов: 9	Всего листов: 1487
« 16 » июня 2022 г. № КУВИ-999/2022-644056				
Номер кадастрового квартала: 48:05:0400208				

Сведения о характерных точках границ:

Номер п/п	Реестровый номер	Обозначение характерных точек	Координаты		Описание закрепления на местности	Метод определения координат и средняя квадратическая погрешность положения характерной точки (Mt), м	Система координат
			X	Y			
1	2	3	4	5	6	7	8
151	48:05-3.15	151	449381.85	1331055.6	_____	_____	_____
152	48:05-3.15	152	449301.22	1331109.97	_____	_____	_____
153	48:05-3.15	153	449267.19	1331140.59	_____	_____	_____
154	48:05-3.15	154	449466.31	1331240.21	_____	_____	_____
155	48:05-3.15	155	449884.27	1331476.03	_____	_____	_____
156	48:05-3.15	156	450314.65	1331729.19	_____	_____	_____
157	48:05-3.15	157	450320.72	1332121.55	_____	_____	_____
158	48:05-3.15	158	450324.14	1332343.12	_____	_____	_____
159	48:05-3.15	159	449924.74	1332661.08	_____	_____	_____
160	48:05-3.15	160	449409.61	1333071.17	_____	_____	_____

полное наименование должности

М.П.

подпись

инициалы, фамилия

КАДАСТРОВЫЙ ПЛАН ТЕРРИТОРИИ

Лист № 17	раздела 10	Всего листов раздела 10: 227	Всего разделов: 9	Всего листов: 1487
« 16 » июня 2022 г. № КУВИ-999/2022-644056				
Номер кадастрового квартала: 48:05:0400208				

Сведения о характерных точках границ:

Номер п/п	Реестровый номер	Обозначение характерных точек	Координаты		Описание закрепления на местности	Метод определения координат и средняя квадратическая погрешность положения характерной точки (Mt), м	Система координат
			X	Y			
1	2	3	4	5	6	7	8
161	48:05-3.15	161	449191.24	1333245.01	_____	_____	_____
162	48:05-3.15	162	447456.28	1332843.11	_____	_____	_____
163	48:05-3.15	163	447347.78	1332818.61	_____	_____	_____
164	48:05-3.15	164	446953.91	1332726.03	_____	_____	_____
165	48:05-3.15	165	446575.31	1332763.56	_____	_____	_____
166	48:05-3.15	166	446556.82	1332765.19	_____	_____	_____
167	48:05-3.15	167	446531.17	1332776.61	_____	_____	_____
168	48:05-3.15	168	446200.74	1332805.14	_____	_____	_____
169	48:05-3.15	169	445844.21	1332719.94	_____	_____	_____
170	48:05-3.15	170	445568.73	1332654.12	_____	_____	_____

полное наименование должности

М.П.

подпись

инициалы, фамилия

КАДАСТРОВЫЙ ПЛАН ТЕРРИТОРИИ

Лист № 18	раздела 10	Всего листов раздела 10: 227	Всего разделов: 9	Всего листов: 1487
« 16 » июня 2022 г. № КУВИ-999/2022-644056				
Номер кадастрового квартала: 48:05:0400208				

Сведения о характерных точках границ:

Номер п/п	Реестровый номер	Обозначение характерных точек	Координаты		Описание закрепления на местности	Метод определения координат и средняя квадратическая погрешность положения характерной точки (Mt), м	Система координат
			X	Y			
1	2	3	4	5	6	7	8
171	48:05-3.15	171	445232.39	1332583.62	_____	_____	_____
172	48:05-3.15	172	445209.2	1332420.23	_____	_____	_____
173	48:05-3.15	173	445073.98	1332343.91	_____	_____	_____
174	48:05-3.15	174	444880.69	1332241.04	_____	_____	_____
175	48:05-3.15	175	444853.31	1332210.35	_____	_____	_____
176	48:05-3.15	176	444808.31	1332178.95	_____	_____	_____
177	48:05-3.15	177	444664.72	1332131.09	_____	_____	_____
178	48:05-3.15	178	444567.95	1332115.07	_____	_____	_____
179	48:05-3.15	179	444503.72	1332133.84	_____	_____	_____
180	48:05-3.15	180	444456.29	1332114.08	_____	_____	_____

полное наименование должности

М.П.

подпись

инициалы, фамилия

КАДАСТРОВЫЙ ПЛАН ТЕРРИТОРИИ

Лист № 19	раздела 10	Всего листов раздела 10: 227	Всего разделов: 9	Всего листов: 1487
« 16 » июня 2022 г. № КУВИ-999/2022-644056				
Номер кадастрового квартала: 48:05:0400208				

Сведения о характерных точках границ:

Номер п/п	Реестровый номер	Обозначение характерных точек	Координаты		Описание закрепления на местности	Метод определения координат и средняя квадратическая погрешность положения характерной точки (Mt), м	Система координат
			X	Y			
1	2	3	4	5	6	7	8
181	48:05-3.15	181	444395.03	1332086.93	_____	_____	_____
182	48:05-3.15	182	444393.67	1332084.8	_____	_____	_____
183	48:05-3.15	183	444372.67	1332065.8	_____	_____	_____
184	48:05-3.15	184	444296.65	1332032.79	_____	_____	_____
185	48:05-3.15	185	444244.63	1332010.28	_____	_____	_____
186	48:05-3.15	186	444244.44	1332010.64	_____	_____	_____
187	48:05-3.15	187	444244.41	1332010.49	_____	_____	_____
188	48:05-3.15	188	444206.68	1332005.46	_____	_____	_____
189	48:05-3.15	189	444189.08	1332018.04	_____	_____	_____
190	48:05-3.15	190	444176.5	1332058.28	_____	_____	_____

полное наименование должности

М.П.

подпись

инициалы, фамилия

КАДАСТРОВЫЙ ПЛАН ТЕРРИТОРИИ

Лист № 20	раздела 10	Всего листов раздела 10: 227	Всего разделов: 9	Всего листов: 1487
« 16 » июня 2022 г. № КУВИ-999/2022-644056				
Номер кадастрового квартала: 48:05:0400208				

Сведения о характерных точках границ:

Номер п/п	Реестровый номер	Обозначение характерных точек	Координаты		Описание закрепления на местности	Метод определения координат и средняя квадратическая погрешность положения характерной точки (Mt), м	Система координат
			X	Y			
1	2	3	4	5	6	7	8
191	48:05-3.15	191	444161.41	1332083.44	_____	_____	_____
192	48:05-3.15	192	444090.98	1332060.8	_____	_____	_____
193	48:05-3.15	193	444060.19	1332067.79	_____	_____	_____
194	48:05-3.15	194	444023.16	1332120.92	_____	_____	_____
195	48:05-3.15	195	443918.52	1332174.04	_____	_____	_____
196	48:05-3.15	196	443873.86	1332153.74	_____	_____	_____
197	48:05-3.15	197	443852	1332161.67	_____	_____	_____
198	48:05-3.15	198	443739.47	1332151.99	_____	_____	_____
199	48:05-3.15	199	443654.54	1332128.16	_____	_____	_____
200	48:05-3.15	200	443557.79	1332086.41	_____	_____	_____

полное наименование должности

М.П.

подпись

инициалы, фамилия

КАДАСТРОВЫЙ ПЛАН ТЕРРИТОРИИ

Лист № 21	раздела 10	Всего листов раздела 10: 227	Всего разделов: 9	Всего листов: 1487
« 16 » июня 2022 г. № КУВИ-999/2022-644056				
Номер кадастрового квартала: 48:05:0400208				

Сведения о характерных точках границ:

Номер п/п	Реестровый номер	Обозначение характерных точек	Координаты		Описание закрепления на местности	Метод определения координат и средняя квадратическая погрешность положения характерной точки (Mt), м	Система координат
			X	Y			
1	2	3	4	5	6	7	8
201	48:05-3.15	201	443573.54	1332365.23	_____	_____	_____
202	48:05-3.15	202	443598.27	1332989.08	_____	_____	_____
203	48:05-3.15	203	443635.18	1333530.16	_____	_____	_____
204	48:05-3.15	204	444048.07	1333599.89	_____	_____	_____
205	48:05-3.15	205	444414.57	1333677.2	_____	_____	_____
206	48:05-3.15	206	444392.01	1333704.96	_____	_____	_____
207	48:05-3.15	207	444426.71	1333816	_____	_____	_____
208	48:05-3.15	208	444415.15	1333852.07	_____	_____	_____
209	48:05-3.15	209	444383.33	1333866.32	_____	_____	_____
210	48:05-3.15	210	444284.43	1333873.26	_____	_____	_____

полное наименование должности

М.П.

подпись

инициалы, фамилия

КАДАСТРОВЫЙ ПЛАН ТЕРРИТОРИИ

Лист № 22	раздела 10	Всего листов раздела 10: 227	Всего разделов: 9	Всего листов: 1487
« 16 » июня 2022 г. № КУВИ-999/2022-644056				
Номер кадастрового квартала: 48:05:0400208				

Сведения о характерных точках границ:

Номер п/п	Реестровый номер	Обозначение характерных точек	Координаты		Описание закрепления на местности	Метод определения координат и средняя квадратическая погрешность положения характерной точки (Mt), м	Система координат
			X	Y			
1	2	3	4	5	6	7	8
211	48:05-3.15	211	444194.21	1333904.49	_____	_____	_____
212	48:05-3.15	212	444140.42	1333972.16	_____	_____	_____
213	48:05-3.15	213	444069.28	1334034.63	_____	_____	_____
214	48:05-3.15	214	444044.99	1334090.15	_____	_____	_____
215	48:05-3.15	215	444065.81	1334112.71	_____	_____	_____
216	48:05-3.15	216	444131.74	1334121.38	_____	_____	_____
217	48:05-3.15	217	444180.33	1334143.94	_____	_____	_____
218	48:05-3.15	218	444194.21	1334185.58	_____	_____	_____
219	48:05-3.15	219	444157.77	1334244.57	_____	_____	_____
220	48:05-3.15	220	444105.72	1334274.07	_____	_____	_____

полное наименование должности

М.П.

подпись

инициалы, фамилия

КАДАСТРОВЫЙ ПЛАН ТЕРРИТОРИИ

Лист № 23	раздела 10	Всего листов раздела 10: 227	Всего разделов: 9	Всего листов: 1487
« 16 » июня 2022 г. № КУВИ-999/2022-644056				
Номер кадастрового квартала: 48:05:0400208				

Сведения о характерных точках границ:

Номер п/п	Реестровый номер	Обозначение характерных точек	Координаты		Описание закрепления на местности	Метод определения координат и средняя квадратическая погрешность положения характерной точки (Mt), м	Система координат
			X	Y			
1	2	3	4	5	6	7	8
221	48:05-3.15	221	444064.07	1334272.34	_____	_____	_____
222	48:05-3.15	222	443994.67	1334235.9	_____	_____	_____
223	48:05-3.15	223	443966.91	1334256.72	_____	_____	_____
224	48:05-3.15	224	443987.73	1334326.12	_____	_____	_____
225	48:05-3.15	225	444018.96	1334357.36	_____	_____	_____
226	48:05-3.15	226	444051.93	1334407.67	_____	_____	_____
227	48:05-3.15	227	444041.52	1334447.58	_____	_____	_____
228	48:05-3.15	228	444022.43	1334475.34	_____	_____	_____
229	48:05-3.15	229	444034.58	1334501.37	_____	_____	_____
230	48:05-3.15	230	444057.13	1334496.16	_____	_____	_____

полное наименование должности

М.П.

подпись

инициалы, фамилия

КАДАСТРОВЫЙ ПЛАН ТЕРРИТОРИИ

Лист № 24	раздела 10	Всего листов раздела 10: 227	Всего разделов: 9	Всего листов: 1487
« 16 » июня 2022 г. № КУВИ-999/2022-644056				
Номер кадастрового квартала: 48:05:0400208				

Сведения о характерных точках границ:

Номер п/п	Реестровый номер	Обозначение характерных точек	Координаты		Описание закрепления на местности	Метод определения координат и средняя квадратическая погрешность положения характерной точки (Mt), м	Система координат
			X	Y			
1	2	3	4	5	6	7	8
231	48:05-3.15	231	444081.43	1334478.81	_____	_____	_____
232	48:05-3.15	232	444117.86	1334494.43	_____	_____	_____
233	48:05-3.15	233	444117.86	1334530.87	_____	_____	_____
234	48:05-3.15	234	444069.28	1334600.27	_____	_____	_____
235	48:05-3.15	235	444055.14	1334660.53	_____	_____	_____
236	48:05-3.15	236	444086.63	1334711.32	_____	_____	_____
237	48:05-3.15	237	444171.65	1334718.26	_____	_____	_____
238	48:05-3.15	238	444215.03	1334749.49	_____	_____	_____
239	48:05-3.15	239	444216.76	1334796.34	_____	_____	_____
240	48:05-3.15	240	444178.59	1334831.04	_____	_____	_____

полное наименование должности

М.П.

подпись

инициалы, фамилия

КАДАСТРОВЫЙ ПЛАН ТЕРРИТОРИИ

Лист № 25	раздела 10	Всего листов раздела 10: 227	Всего разделов: 9	Всего листов: 1487
« 16 » июня 2022 г. № КУВИ-999/2022-644056				
Номер кадастрового квартала: 48:05:0400208				

Сведения о характерных точках границ:

Номер п/п	Реестровый номер	Обозначение характерных точек	Координаты		Описание закрепления на местности	Метод определения координат и средняя квадратическая погрешность положения характерной точки (Mt), м	Система координат
			X	Y			
1	2	3	4	5	6	7	8
241	48:05-3.15	241	444119.6	1334829.3	_____	_____	_____
242	48:05-3.15	242	444055.4	1334839.71	_____	_____	_____
243	48:05-3.15	243	444006.82	1334886.56	_____	_____	_____
244	48:05-3.15	244	443955.85	1334942.82	_____	_____	_____
245	48:05-3.15	245	443963.02	1335014.28	_____	_____	_____
246	48:05-3.15	246	443947.71	1335147.74	_____	_____	_____
247	48:05-3.15	247	443847.06	1335149.93	_____	_____	_____
248	48:05-3.15	248	443780.43	1335831.67	_____	_____	_____
249	48:05-3.15	249	443758.77	1335997.33	_____	_____	_____
250	48:05-3.15	250	443711.41	1336456.13	_____	_____	_____

полное наименование должности

М.П.

подпись

инициалы, фамилия

КАДАСТРОВЫЙ ПЛАН ТЕРРИТОРИИ

Лист № 26	раздела 10	Всего листов раздела 10: 227	Всего разделов: 9	Всего листов: 1487
« 16 » июня 2022 г. № КУВИ-999/2022-644056				
Номер кадастрового квартала: 48:05:0400208				

Сведения о характерных точках границ:

Номер п/п	Реестровый номер	Обозначение характерных точек	Координаты		Описание закрепления на местности	Метод определения координат и средняя квадратическая погрешность положения характерной точки (Mt), м	Система координат
			X	Y			
1	2	3	4	5	6	7	8
251	48:05-3.15	251	443673.06	1336809.9	_____	_____	_____
252	48:05-3.15	252	443640.58	1337136.28	_____	_____	_____
253	48:05-3.15	253	443598.67	1337556.78	_____	_____	_____
254	48:05-3.15	254	443570.12	1337625.88	_____	_____	_____
255	48:05-3.15	255	443553.71	1337690.41	_____	_____	_____
256	48:05-3.15	256	443583.09	1337700.06	_____	_____	_____
257	48:05-3.15	257	443594.12	1337702.86	_____	_____	_____
258	48:05-3.15	258	443621.62	1337708.06	_____	_____	_____
259	48:05-3.15	259	443643.06	1337713.87	_____	_____	_____
260	48:05-3.15	260	443648.52	1337714.96	_____	_____	_____

полное наименование должности

М.П.

подпись

инициалы, фамилия

КАДАСТРОВЫЙ ПЛАН ТЕРРИТОРИИ

Лист № 27	раздела 10	Всего листов раздела 10: 227	Всего разделов: 9	Всего листов: 1487
« 16 » июня 2022 г. № КУВИ-999/2022-644056				
Номер кадастрового квартала: 48:05:0400208				

Сведения о характерных точках границ:

Номер п/п	Реестровый номер	Обозначение характерных точек	Координаты		Описание закрепления на местности	Метод определения координат и средняя квадратическая погрешность положения характерной точки (Mt), м	Система координат
			X	Y			
1	2	3	4	5	6	7	8
261	48:05-3.15	261	443657.6	1337718.96	_____	_____	_____
262	48:05-3.15	262	443670.69	1337722.96	_____	_____	_____
263	48:05-3.15	263	443686.12	1337724.36	_____	_____	_____
264	48:05-3.15	264	443699.67	1337744.95	_____	_____	_____
265	48:05-3.15	265	443760.58	1337774.76	_____	_____	_____
266	48:05-3.15	266	443815	1337785.12	_____	_____	_____
267	48:05-3.15	267	443865.54	1337790.31	_____	_____	_____
268	48:05-3.15	268	443879.8	1337821.41	_____	_____	_____
269	48:05-3.15	269	443921.26	1337826.59	_____	_____	_____
270	48:05-3.15	270	443964.03	1337817.52	_____	_____	_____

полное наименование должности

М.П.

подпись

инициалы, фамилия

КАДАСТРОВЫЙ ПЛАН ТЕРРИТОРИИ

Лист № 28	раздела 10	Всего листов раздела 10: 227	Всего разделов: 9	Всего листов: 1487
« 16 » июня 2022 г. № КУВИ-999/2022-644056				
Номер кадастрового квартала: 48:05:0400208				

Сведения о характерных точках границ:

Номер п/п	Реестровый номер	Обозначение характерных точек	Координаты		Описание закрепления на местности	Метод определения координат и средняя квадратическая погрешность положения характерной точки (M _t), м	Система координат
			X	Y			
1	2	3	4	5	6	7	8
271	48:05-3.15	271	444049.56	1337840.85	_____	_____	_____
272	48:05-3.15	272	444088.43	1337822.7	_____	_____	_____
273	48:05-3.15	273	444122.13	1337820.11	_____	_____	_____
274	48:05-3.15	274	444157.11	1337799.38	_____	_____	_____
275	48:05-3.15	275	444181.74	1337917.3	_____	_____	_____
276	48:05-3.15	276	444158.41	1338018.38	_____	_____	_____
277	48:05-3.15	277	444172.66	1338111.68	_____	_____	_____
278	48:05-3.15	278	444201.17	1338170	_____	_____	_____
279	48:05-3.15	279	444293.18	1338217.95	_____	_____	_____
280	48:05-3.15	280	444345.02	1338225.72	_____	_____	_____

полное наименование должности

М.П.

подпись

инициалы, фамилия

КАДАСТРОВЫЙ ПЛАН ТЕРРИТОРИИ

Лист № 29	раздела 10	Всего листов раздела 10: 227	Всего разделов: 9	Всего листов: 1487
« 16 » июня 2022 г. № КУВИ-999/2022-644056				
Номер кадастрового квартала: 48:05:0400208				

Сведения о характерных точках границ:

Номер п/п	Реестровый номер	Обозначение характерных точек	Координаты		Описание закрепления на местности	Метод определения координат и средняя квадратическая погрешность положения характерной точки (Mt), м	Система координат
			X	Y			
1	2	3	4	5	6	7	8
281	48:05-3.15	281	444377.41	1338265.89	_____	_____	_____
282	48:05-3.15	282	444372.23	1338280.15	_____	_____	_____
283	48:05-3.15	283	444332.06	1338316.43	_____	_____	_____
284	48:05-3.15	284	444267.26	1338317.73	_____	_____	_____
285	48:05-3.15	285	444249.12	1338338.46	_____	_____	_____
286	48:05-3.15	286	444234.87	1338389	_____	_____	_____
287	48:05-3.15	287	444220.61	1338421.4	_____	_____	_____
288	48:05-3.15	288	444198.58	1338434.36	_____	_____	_____
289	48:05-3.15	289	444207.65	1338466.75	_____	_____	_____
290	48:05-3.15	290	444197.29	1338486.19	_____	_____	_____

полное наименование должности

М.П.

подпись

инициалы, фамилия

КАДАСТРОВЫЙ ПЛАН ТЕРРИТОРИИ

Лист № 30	раздела 10	Всего листов раздела 10: 227	Всего разделов: 9	Всего листов: 1487
« 16 » июня 2022 г. № КУВИ-999/2022-644056				
Номер кадастрового квартала: 48:05:0400208				

Сведения о характерных точках границ:

Номер п/п	Реестровый номер	Обозначение характерных точек	Координаты		Описание закрепления на местности	Метод определения координат и средняя квадратическая погрешность положения характерной точки (Mt), м	Система координат
			X	Y			
1	2	3	4	5	6	7	8
291	48:05-3.15	291	444207.49	1338505.65	_____	_____	_____
292	48:05-3.15	292	444210.24	1338527.66	_____	_____	_____
293	48:05-3.15	293	444175.26	1338510.81	_____	_____	_____
294	48:05-3.15	294	444154.52	1338471.94	_____	_____	_____
295	48:05-3.15	295	444140.27	1338422.69	_____	_____	_____
296	48:05-3.15	296	443978.28	1338683.16	_____	_____	_____
297	48:05-3.15	297	443829.12	1338760.48	_____	_____	_____
298	48:05-3.15	298	443826.82	1338779.98	_____	_____	_____
299	48:05-3.15	299	443832.02	1338812.01	_____	_____	_____
300	48:05-3.15	300	443822.49	1338844.04	_____	_____	_____

полное наименование должности

М.П.

подпись

инициалы, фамилия

КАДАСТРОВЫЙ ПЛАН ТЕРРИТОРИИ

Лист № 31	раздела 10	Всего листов раздела 10: 227	Всего разделов: 9	Всего листов: 1487
« 16 » июня 2022 г. № КУВИ-999/2022-644056				
Номер кадастрового квартала: 48:05:0400208				

Сведения о характерных точках границ:

Номер п/п	Реестровый номер	Обозначение характерных точек	Координаты		Описание закрепления на местности	Метод определения координат и средняя квадратическая погрешность положения характерной точки (Mt), м	Система координат
			X	Y			
1	2	3	4	5	6	7	8
301	48:05-3.15	301	443793.06	1338856.16	_____	_____	_____
302	48:05-3.15	302	443764.37	1338856.71	_____	_____	_____
303	48:05-3.15	303	443705.19	1338873.62	_____	_____	_____
304	48:05-3.15	304	443650.24	1338907.43	_____	_____	_____
305	48:05-3.15	305	443635.45	1338951.82	_____	_____	_____
306	48:05-3.15	306	443635.45	1338991.97	_____	_____	_____
307	48:05-3.15	307	443652.35	1339036.36	_____	_____	_____
308	48:05-3.15	308	443675.6	1339078.63	_____	_____	_____
309	48:05-3.15	309	443713.64	1339114.55	_____	_____	_____
310	48:05-3.15	310	443753.8	1339130.41	_____	_____	_____

полное наименование должности

М.П.

подпись

инициалы, фамилия

КАДАСТРОВЫЙ ПЛАН ТЕРРИТОРИИ

Лист № 32	раздела 10	Всего листов раздела 10: 227	Всего разделов: 9	Всего листов: 1487
« 16 » июня 2022 г. № КУВИ-999/2022-644056				
Номер кадастрового квартала: 48:05:0400208				

Сведения о характерных точках границ:

Номер п/п	Реестровый номер	Обозначение характерных точек	Координаты		Описание закрепления на местности	Метод определения координат и средняя квадратическая погрешность положения характерной точки (Mt), м	Система координат
			X	Y			
1	2	3	4	5	6	7	8
311	48:05-3.15	311	443802.41	1339151.54	_____	_____	_____
312	48:05-3.15	312	443817.21	1339187.47	_____	_____	_____
313	48:05-3.15	313	443810.86	1339223.4	_____	_____	_____
314	48:05-3.15	314	443770.71	1339248.76	_____	_____	_____
315	48:05-3.15	315	443715.76	1339250.87	_____	_____	_____
316	48:05-3.15	316	443614.31	1339233.97	_____	_____	_____
317	48:05-3.15	317	443550.91	1339233.97	_____	_____	_____
318	48:05-3.15	318	443504.41	1339240.31	_____	_____	_____
319	48:05-3.15	319	443502.3	1339265.67	_____	_____	_____
320	48:05-3.15	320	443512.86	1339291.03	_____	_____	_____

полное наименование должности

М.П.

подпись

инициалы, фамилия

КАДАСТРОВЫЙ ПЛАН ТЕРРИТОРИИ

Лист № 33	раздела 10	Всего листов раздела 10: 227	Всего разделов: 9	Всего листов: 1487
« 16 » июня 2022 г. № КУВИ-999/2022-644056				
Номер кадастрового квартала: 48:05:0400208				

Сведения о характерных точках границ:

Номер п/п	Реестровый номер	Обозначение характерных точек	Координаты		Описание закрепления на местности	Метод определения координат и средняя квадратическая погрешность положения характерной точки (Mt), м	Система координат
			X	Y			
1	2	3	4	5	6	7	8
321	48:05-3.15	321	443555.13	1339318.51	_____	_____	_____
322	48:05-3.15	322	443601.63	1339335.41	_____	_____	_____
323	48:05-3.15	323	443660.81	1339341.75	_____	_____	_____
324	48:05-3.15	324	443700.96	1339373.46	_____	_____	_____
325	48:05-3.15	325	443766.48	1339392.48	_____	_____	_____
326	48:05-3.15	326	443779.16	1339430.52	_____	_____	_____
327	48:05-3.15	327	443781.28	1339515.06	_____	_____	_____
328	48:05-3.15	328	443810.86	1339580.58	_____	_____	_____
329	48:05-3.15	329	443855.25	1339610.17	_____	_____	_____
330	48:05-3.15	330	443937.67	1339637.64	_____	_____	_____

полное наименование должности

М.П.

подпись

инициалы, фамилия

КАДАСТРОВЫЙ ПЛАН ТЕРРИТОРИИ

Лист № 34	раздела 10	Всего листов раздела 10: 227	Всего разделов: 9	Всего листов: 1487
« 16 » июня 2022 г. № КУВИ-999/2022-644056				
Номер кадастрового квартала: 48:05:0400208				

Сведения о характерных точках границ:

Номер п/п	Реестровый номер	Обозначение характерных точек	Координаты		Описание закрепления на местности	Метод определения координат и средняя квадратическая погрешность положения характерной точки (Mt), м	Система координат
			X	Y			
1	2	3	4	5	6	7	8
331	48:05-3.15	331	444003.19	1339675.68	_____	_____	_____
332	48:05-3.15	332	444085.62	1339715.84	_____	_____	_____
333	48:05-3.15	333	444163.82	1339749.66	_____	_____	_____
334	48:05-3.15	334	444212.43	1339782.42	_____	_____	_____
335	48:05-3.15	335	444244.13	1339833.14	_____	_____	_____
336	48:05-3.15	336	444235.67	1339934.59	_____	_____	_____
337	48:05-3.15	337	444168.04	1340057.17	_____	_____	_____
338	48:05-3.15	338	444125.77	1340160.73	_____	_____	_____
339	48:05-3.15	339	444068.71	1340224.13	_____	_____	_____
340	48:05-3.15	340	444005.31	1340298.11	_____	_____	_____

полное наименование должности

М.П.

подпись

инициалы, фамилия

КАДАСТРОВЫЙ ПЛАН ТЕРРИТОРИИ

Лист № 35	раздела 10	Всего листов раздела 10: 227	Всего разделов: 9	Всего листов: 1487
« 16 » июня 2022 г. № КУВИ-999/2022-644056				
Номер кадастрового квартала: 48:05:0400208				

Сведения о характерных точках границ:

Номер п/п	Реестровый номер	Обозначение характерных точек	Координаты		Описание закрепления на местности	Метод определения координат и средняя квадратическая погрешность положения характерной точки (Mt), м	Система координат
			X	Y			
1	2	3	4	5	6	7	8
341	48:05-3.15	341	443954.58	1340386.87	_____	_____	_____
342	48:05-3.15	342	443933.45	1340465.07	_____	_____	_____
343	48:05-3.15	343	443931.33	1340551.72	_____	_____	_____
344	48:05-3.15	344	443920.77	1340642.6	_____	_____	_____
345	48:05-3.15	345	443933.45	1340712.35	_____	_____	_____
346	48:05-3.15	346	443975.72	1340737.71	_____	_____	_____
347	48:05-3.15	347	444034.89	1340733.48	_____	_____	_____
348	48:05-3.15	348	444087.73	1340682.76	_____	_____	_____
349	48:05-3.15	349	444153.25	1340634.15	_____	_____	_____
350	48:05-3.15	350	444292.74	1340579.2	_____	_____	_____

полное наименование должности

М.П.

подпись

инициалы, фамилия

КАДАСТРОВЫЙ ПЛАН ТЕРРИТОРИИ

Лист № 36	раздела 10	Всего листов раздела 10: 227	Всего разделов: 9	Всего листов: 1487
« 16 » июня 2022 г. № КУВИ-999/2022-644056				
Номер кадастрового квартала: 48:05:0400208				

Сведения о характерных точках границ:

Номер п/п	Реестровый номер	Обозначение характерных точек	Координаты		Описание закрепления на местности	Метод определения координат и средняя квадратическая погрешность положения характерной точки (Mt), м	Система координат
			X	Y			
1	2	3	4	5	6	7	8
351	48:05-3.15	351	444421.66	1340540.1	_____	_____	_____
352	48:05-3.15	352	444508.31	1340525.3	_____	_____	_____
353	48:05-3.15	353	444540.02	1340548.55	_____	_____	_____
354	48:05-3.15	354	444550.58	1340592.94	_____	_____	_____
355	48:05-3.15	355	444516.77	1340664.79	_____	_____	_____
356	48:05-3.15	356	444444.91	1340759.9	_____	_____	_____
357	48:05-3.15	357	444309.65	1340897.28	_____	_____	_____
358	48:05-3.15	358	444280.06	1340983.93	_____	_____	_____
359	48:05-3.15	359	444273.72	1341038.88	_____	_____	_____
360	48:05-3.15	360	444303.31	1341089.6	_____	_____	_____

полное наименование должности

М.П.

подпись

инициалы, фамилия

КАДАСТРОВЫЙ ПЛАН ТЕРРИТОРИИ

Лист № 37	раздела 10	Всего листов раздела 10: 227	Всего разделов: 9	Всего листов: 1487
« 16 » июня 2022 г. № КУВИ-999/2022-644056				
Номер кадастрового квартала: 48:05:0400208				

Сведения о характерных точках границ:

Номер п/п	Реестровый номер	Обозначение характерных точек	Координаты		Описание закрепления на местности	Метод определения координат и средняя квадратическая погрешность положения характерной точки (Mt), м	Система координат
			X	Y			
1	2	3	4	5	6	7	8
361	48:05-3.15	361	444349.8	1341119.19	_____	_____	_____
362	48:05-3.15	362	444461.82	1341153.01	_____	_____	_____
363	48:05-3.15	363	444575.95	1341214.3	_____	_____	_____
364	48:05-3.15	364	444753.48	1341337.94	_____	_____	_____
365	48:05-3.15	365	444901.42	1341515.47	_____	_____	_____
366	48:05-3.15	366	445045.14	1341773.32	_____	_____	_____
367	48:05-3.15	367	445125.45	1341888.5	_____	_____	_____
368	48:05-3.15	368	445197.31	1341941.34	_____	_____	_____
369	48:05-3.15	369	445254.37	1341954.02	_____	_____	_____
370	48:05-3.15	370	445355.82	1341928.66	_____	_____	_____

полное наименование должности

М.П.

подпись

инициалы, фамилия

КАДАСТРОВЫЙ ПЛАН ТЕРРИТОРИИ

Лист № 38	раздела 10	Всего листов раздела 10: 227	Всего разделов: 9	Всего листов: 1487
« 16 » июня 2022 г. № КУВИ-999/2022-644056				
Номер кадастрового квартала: 48:05:0400208				

Сведения о характерных точках границ:

Номер п/п	Реестровый номер	Обозначение характерных точек	Координаты		Описание закрепления на местности	Метод определения координат и средняя квадратическая погрешность положения характерной точки (Mt), м	Система координат
			X	Y			
1	2	3	4	5	6	7	8
371	48:05-3.15	371	445385.41	1341852.57	_____	_____	_____
372	48:05-3.15	372	445374.84	1341753.24	_____	_____	_____
373	48:05-3.15	373	445360.05	1341637	_____	_____	_____
374	48:05-3.15	374	445395.98	1341588.39	_____	_____	_____
375	48:05-3.15	375	445465.72	1341563.03	_____	_____	_____
376	48:05-3.15	376	445579.85	1341544	_____	_____	_____
377	48:05-3.15	377	445696.09	1341556.68	_____	_____	_____
378	48:05-3.15	378	445801.77	1341592.61	_____	_____	_____
379	48:05-3.15	379	446003.6	1341668.04	_____	_____	_____
380	48:05-3.15	380	446030.02	1342452.34	_____	_____	_____

полное наименование должности

М.П.

подпись

инициалы, фамилия

КАДАСТРОВЫЙ ПЛАН ТЕРРИТОРИИ

Лист № 39	раздела 10	Всего листов раздела 10: 227	Всего разделов: 9	Всего листов: 1487
« 16 » июня 2022 г. № КУВИ-999/2022-644056				
Номер кадастрового квартала: 48:05:0400208				

Сведения о характерных точках границ:

Номер п/п	Реестровый номер	Обозначение характерных точек	Координаты		Описание закрепления на местности	Метод определения координат и средняя квадратическая погрешность положения характерной точки (Mt), м	Система координат
			X	Y			
1	2	3	4	5	6	7	8
381	48:05-3.15	381	445676.67	1342561.32	_____	_____	_____
382	48:05-3.15	382	445864.91	1342739.64	_____	_____	_____
383	48:05-3.15	383	446000.3	1342726.43	_____	_____	_____
384	48:05-3.15	384	446191.84	1342746.25	_____	_____	_____
385	48:05-3.15	385	446270.04	1345980.74	_____	_____	_____
386	48:05-3.15	386	446903.92	1346986.58	_____	_____	_____
387	48:05-3.15	387	447203.64	1347484.2	_____	_____	_____
388	48:05-3.15	388	447599.43	1348110.54	_____	_____	_____
389	48:05-3.15	389	447795.4	1348416.03	_____	_____	_____
390	48:05-3.15	390	448475.54	1348381.44	_____	_____	_____

полное наименование должности

М.П.

подпись

инициалы, фамилия

КАДАСТРОВЫЙ ПЛАН ТЕРРИТОРИИ

Лист № 40	раздела 10	Всего листов раздела 10: 227	Всего разделов: 9	Всего листов: 1487
« 16 » июня 2022 г. № КУВИ-999/2022-644056				
Номер кадастрового квартала: 48:05:0400208				

Сведения о характерных точках границ:

Номер п/п	Реестровый номер	Обозначение характерных точек	Координаты		Описание закрепления на местности	Метод определения координат и средняя квадратическая погрешность положения характерной точки (Mt), м	Система координат
			X	Y			
1	2	3	4	5	6	7	8
391	48:05-3.15	391	448909.75	1348358.39	_____	_____	_____
392	48:05-3.15	392	449501.51	1348319.96	_____	_____	_____
393	48:05-3.15	393	450550.54	1348289.22	_____	_____	_____
394	48:05-3.15	394	451780.17	1348233.5	_____	_____	_____
395	48:05-3.15	395	452673.57	1348204.2	_____	_____	_____
396	48:05-3.15	396	452755.23	1350336.84	_____	_____	_____
397	48:05-3.15	397	450641.8	1350413.69	_____	_____	_____
398	48:05-3.15	398	450704.24	1352553.54	_____	_____	_____
399	48:05-3.15	399	451774.91	1352509.6	_____	_____	_____
400	48:05-3.15	400	452850.82	1352474.29	_____	_____	_____

полное наименование должности

М.П.

подпись

инициалы, фамилия

КАДАСТРОВЫЙ ПЛАН ТЕРРИТОРИИ

Лист № 41	раздела 10	Всего листов раздела 10: 227	Всего разделов: 9	Всего листов: 1487
« 16 » июня 2022 г. № КУВИ-999/2022-644056				
Номер кадастрового квартала: 48:05:0400208				

Сведения о характерных точках границ:

Номер п/п	Реестровый номер	Обозначение характерных точек	Координаты		Описание закрепления на местности	Метод определения координат и средняя квадратическая погрешность положения характерной точки (Mt), м	Система координат
			X	Y			
1	2	3	4	5	6	7	8
401	48:05-3.15	401	453579.87	1352458.72	_____	_____	_____
402	48:05-3.15	402	454215.45	1352456.64	_____	_____	_____
403	48:05-3.15	403	454940.35	1352428.6	_____	_____	_____
404	48:05-3.15	404	455996.79	1352444.76	_____	_____	_____
405	48:05-3.15	405	455967.99	1351865.52	_____	_____	_____
406	48:05-3.15	406	455922.44	1351305.15	_____	_____	_____
407	48:05-3.15	407	455876.9	1350777.46	_____	_____	_____
408	48:05-3.15	408	455827.4	1350203.24	_____	_____	_____
409	48:05-3.15	409	455768	1349647.83	_____	_____	_____
410	48:05-3.15	410	455718.5	1349108.26	_____	_____	_____

полное наименование должности

М.П.

подпись

инициалы, фамилия

КАДАСТРОВЫЙ ПЛАН ТЕРРИТОРИИ

Лист № 42	раздела 10	Всего листов раздела 10: 227	Всего разделов: 9	Всего листов: 1487
« 16 » июня 2022 г. № КУВИ-999/2022-644056				
Номер кадастрового квартала: 48:05:0400208				

Сведения о характерных точках границ:

Номер п/п	Реестровый номер	Обозначение характерных точек	Координаты		Описание закрепления на местности	Метод определения координат и средняя квадратическая погрешность положения характерной точки (Mt), м	Система координат
			X	Y			
1	2	3	4	5	6	7	8
411	48:05-3.15	411	455589.79	1349116.18	_____	_____	_____
412	48:05-3.15	412	455575.93	1348551.86	_____	_____	_____
413	48:05-3.15	413	455556.13	1347772.7	_____	_____	_____
414	48:05-3.15	414	455552.17	1347498.46	_____	_____	_____
415	48:05-3.15	415	455546.23	1346910.37	_____	_____	_____
416	48:05-3.15	416	455495.98	1344084.12	_____	_____	_____
417	48:05-3.15	417	455436.76	1344081.35	_____	_____	_____
418	48:05-3.15	418	455089.85	1343764.54	_____	_____	_____
419	48:05-3.15	419	455026.48	1343622.76	_____	_____	_____
420	48:05-3.15	420	454776.2	1343465.94	_____	_____	_____

полное наименование должности

М.П.

подпись

инициалы, фамилия

КАДАСТРОВЫЙ ПЛАН ТЕРРИТОРИИ

Лист № 43	раздела 10	Всего листов раздела 10: 227	Всего разделов: 9	Всего листов: 1487
« 16 » июня 2022 г. № КУВИ-999/2022-644056				
Номер кадастрового квартала: 48:05:0400208				

Сведения о характерных точках границ:

Номер п/п	Реестровый номер	Обозначение характерных точек	Координаты		Описание закрепления на местности	Метод определения координат и средняя квадратическая погрешность положения характерной точки (Mt), м	Система координат
			X	Y			
1	2	3	4	5	6	7	8
421	48:05-3.15	421	454541.76	1343347.14	_____	_____	_____
422	48:05-3.15	422	454377.02	1343416.84	_____	_____	_____
423	48:05-3.15	423	454131.49	1343621.97	_____	_____	_____
424	48:05-3.15	424	453965.16	1343767.71	_____	_____	_____
425	48:05-3.15	425	453898.63	1344110.66	_____	_____	_____
426	48:05-3.15	426	453835.27	1344360.94	_____	_____	_____
427	48:05-3.15	427	453480.44	1344219.96	_____	_____	_____
428	48:05-3.15	428	453656.27	1343896.02	_____	_____	_____
429	48:05-3.15	429	453770.32	1343599.8	_____	_____	_____
430	48:05-3.15	430	453987.34	1343177.64	_____	_____	_____

полное наименование должности

М.П.

подпись

инициалы, фамилия

КАДАСТРОВЫЙ ПЛАН ТЕРРИТОРИИ

Лист № 44	раздела 10	Всего листов раздела 10: 227	Всего разделов: 9	Всего листов: 1487
« 16 » июня 2022 г. № КУВИ-999/2022-644056				
Номер кадастрового квартала: 48:05:0400208				

Сведения о характерных точках границ:

Номер п/п	Реестровый номер	Обозначение характерных точек	Координаты		Описание закрепления на местности	Метод определения координат и средняя квадратическая погрешность положения характерной точки (Mt), м	Система координат
			X	Y			
1	2	3	4	5	6	7	8
431	48:05-3.15	431	454163.17	1342806.97	_____	_____	_____
432	48:05-3.15	432	453890.71	1342595.5	_____	_____	_____
433	48:05-3.15	433	453623.01	1342380.86	_____	_____	_____
434	48:05-3.15	1	453435.66	1342226.33	_____	_____	_____
435	48:05-3.118	1	467448.88	1320018.45	_____	1	_____
436	48:05-3.118	2	467387.19	1320197.51	_____	1	_____
437	48:05-3.118	3	467268.39	1320516.7	_____	1	_____
438	48:05-3.118	4	467259.81	1320571.09	_____	1	_____
439	48:05-3.118	5	467294.16	1320848.76	_____	1	_____
440	48:05-3.118	6	467321.35	1321039.13	_____	1	_____

полное наименование должности

М.П.

подпись

инициалы, фамилия

КАДАСТРОВЫЙ ПЛАН ТЕРРИТОРИИ

Лист № 45	раздела 10	Всего листов раздела 10: 227	Всего разделов: 9	Всего листов: 1487
« 16 » июня 2022 г. № КУВИ-999/2022-644056				
Номер кадастрового квартала: 48:05:0400208				

Сведения о характерных точках границ:

Номер п/п	Реестровый номер	Обозначение характерных точек	Координаты		Описание закрепления на местности	Метод определения координат и средняя квадратическая погрешность положения характерной точки (Mt), м	Система координат
			X	Y			
1	2	3	4	5	6	7	8
441	48:05-3.118	7	467357.14	1321375.49	_____	1	_____
442	48:05-3.118	8	467355.7	1321447.77	_____	1	_____
443	48:05-3.118	9	467322.78	1321683.22	_____	1	_____
444	48:05-3.118	10	467288.43	1321887.19	_____	1	_____
445	48:05-3.118	11	467210.39	1322385.57	_____	1	_____
446	48:05-3.118	12	467182.18	1322586.54	_____	1	_____
447	48:05-3.118	13	467184.7	1322751.07	_____	1	_____
448	48:05-3.118	14	467232.03	1322912.36	_____	1	_____
449	48:05-3.118	15	467256.74	1322992.71	_____	1	_____
450	48:05-3.118	16	467313.11	1323097.31	_____	1	_____

полное наименование должности

М.П.

подпись

инициалы, фамилия

КАДАСТРОВЫЙ ПЛАН ТЕРРИТОРИИ

Лист № 46	раздела 10	Всего листов раздела 10: 227	Всего разделов: 9	Всего листов: 1487
« 16 » июня 2022 г. № КУВИ-999/2022-644056				
Номер кадастрового квартала: 48:05:0400208				

Сведения о характерных точках границ:

Номер п/п	Реестровый номер	Обозначение характерных точек	Координаты		Описание закрепления на местности	Метод определения координат и средняя квадратическая погрешность положения характерной точки (Mt), м	Система координат
			X	Y			
1	2	3	4	5	6	7	8
451	48:05-3.118	17	467466.64	1323345.16	_____	1	_____
452	48:05-3.118	18	467558.34	1323489.46	_____	1	_____
453	48:05-3.118	19	467626.84	1323586.02	_____	1	_____
454	48:05-3.118	20	467718.12	1323730.07	_____	1	_____
455	48:05-3.118	21	467782.41	1323822.49	_____	1	_____
456	48:05-3.118	22	467831.26	1323897.76	_____	1	_____
457	48:05-3.118	23	467877.89	1323982.76	_____	1	_____
458	48:05-3.118	24	468040.12	1324061.15	_____	1	_____
459	48:05-3.118	25	468170.71	1324128.27	_____	1	_____
460	48:05-3.118	26	468448.15	1324260.4	_____	1	_____

полное наименование должности

М.П.

подпись

инициалы, фамилия

КАДАСТРОВЫЙ ПЛАН ТЕРРИТОРИИ

Лист № 47	раздела 10	Всего листов раздела 10: 227	Всего разделов: 9	Всего листов: 1487
« 16 » июня 2022 г. № КУВИ-999/2022-644056				
Номер кадастрового квартала: 48:05:0400208				

Сведения о характерных точках границ:

Номер п/п	Реестровый номер	Обозначение характерных точек	Координаты		Описание закрепления на местности	Метод определения координат и средняя квадратическая погрешность положения характерной точки (Mt), м	Система координат
			X	Y			
1	2	3	4	5	6	7	8
461	48:05-3.118	27	468444.95	1324272.5	_____	1	_____
462	48:05-3.118	28	468401.04	1324456.33	_____	1	_____
463	48:05-3.118	29	468389.21	1324549.21	_____	1	_____
464	48:05-3.118	30	468374.56	1324958.88	_____	1	_____
465	48:05-3.118	31	468372.1	1325113.13	_____	1	_____
466	48:05-3.118	32	468373.61	1325443.48	_____	1	_____
467	48:05-3.118	33	468367.24	1325487.23	_____	1	_____
468	48:05-3.118	34	468351.4	1325544.75	_____	1	_____
469	48:05-3.118	35	468233.76	1325864.78	_____	1	_____
470	48:05-3.118	36	468235.45	1325880.63	_____	1	_____

полное наименование должности

М.П.

подпись

инициалы, фамилия

КАДАСТРОВЫЙ ПЛАН ТЕРРИТОРИИ

Лист № 48	раздела 10	Всего листов раздела 10: 227	Всего разделов: 9	Всего листов: 1487
« 16 » июня 2022 г. № КУВИ-999/2022-644056				
Номер кадастрового квартала: 48:05:0400208				

Сведения о характерных точках границ:

Номер п/п	Реестровый номер	Обозначение характерных точек	Координаты		Описание закрепления на местности	Метод определения координат и средняя квадратическая погрешность положения характерной точки (Mt), м	Система координат
			X	Y			
1	2	3	4	5	6	7	8
471	48:05-3.118	37	469280.32	1326433.37	_____	1	_____
472	48:05-3.118	38	469288	1326461.1	_____	1	_____
473	48:05-3.118	39	469271.83	1326481.97	_____	1	_____
474	48:05-3.118	40	469262.5	1326527.95	_____	1	_____
475	48:05-3.118	41	469268.96	1326562.34	_____	1	_____
476	48:05-3.118	42	469264.28	1326580.57	_____	1	_____
477	48:05-3.118	43	469243.69	1326612.6	_____	1	_____
478	48:05-3.118	44	469243.52	1326627.29	_____	1	_____
479	48:05-3.118	45	469256.65	1326654.07	_____	1	_____
480	48:05-3.118	46	469255.07	1326684.94	_____	1	_____

полное наименование должности

М.П.

подпись

инициалы, фамилия

КАДАСТРОВЫЙ ПЛАН ТЕРРИТОРИИ

Лист № 49	раздела 10	Всего листов раздела 10: 227	Всего разделов: 9	Всего листов: 1487
« 16 » июня 2022 г. № КУВИ-999/2022-644056				
Номер кадастрового квартала: 48:05:0400208				

Сведения о характерных точках границ:

Номер п/п	Реестровый номер	Обозначение характерных точек	Координаты		Описание закрепления на местности	Метод определения координат и средняя квадратическая погрешность положения характерной точки (Mt), м	Система координат
			X	Y			
1	2	3	4	5	6	7	8
481	48:05-3.118	47	469238.22	1326726.25	_____	1	_____
482	48:05-3.118	48	469230.38	1326771.14	_____	1	_____
483	48:05-3.118	49	469223.1	1326820.15	_____	1	_____
484	48:05-3.118	50	469215.13	1326864.6	_____	1	_____
485	48:05-3.118	51	469212.65	1326904.23	_____	1	_____
486	48:05-3.118	52	469218.66	1326939.47	_____	1	_____
487	48:05-3.118	53	469222.7	1326979.3	_____	1	_____
488	48:05-3.118	54	469215.24	1327017.91	_____	1	_____
489	48:05-3.118	55	469203.82	1327054.53	_____	1	_____
490	48:05-3.118	56	469197.15	1327086.22	_____	1	_____

полное наименование должности

М.П.

подпись

инициалы, фамилия

КАДАСТРОВЫЙ ПЛАН ТЕРРИТОРИИ

Лист № 50	раздела 10	Всего листов раздела 10: 227	Всего разделов: 9	Всего листов: 1487
« 16 » июня 2022 г. № КУВИ-999/2022-644056				
Номер кадастрового квартала: 48:05:0400208				

Сведения о характерных точках границ:

Номер п/п	Реестровый номер	Обозначение характерных точек	Координаты		Описание закрепления на местности	Метод определения координат и средняя квадратическая погрешность положения характерной точки (Mt), м	Система координат
			X	Y			
1	2	3	4	5	6	7	8
491	48:05-3.118	57	469196.01	1327106	_____	1	_____
492	48:05-3.118	58	469212.24	1327114.04	_____	1	_____
493	48:05-3.118	59	469216.57	1327123.89	_____	1	_____
494	48:05-3.118	60	469243.92	1327137.05	_____	1	_____
495	48:05-3.118	61	469272.09	1327149.25	_____	1	_____
496	48:05-3.118	62	469283.69	1327173.58	_____	1	_____
497	48:05-3.118	63	469297.16	1327201.87	_____	1	_____
498	48:05-3.118	64	469308.48	1327232.58	_____	1	_____
499	48:05-3.118	65	469324.26	1327246.61	_____	1	_____
500	48:05-3.118	66	469357.15	1327267.07	_____	1	_____

полное наименование должности

М.П.

подпись

инициалы, фамилия

КАДАСТРОВЫЙ ПЛАН ТЕРРИТОРИИ

Лист № 51	раздела 10	Всего листов раздела 10: 227	Всего разделов: 9	Всего листов: 1487
« 16 » июня 2022 г. № КУВИ-999/2022-644056				
Номер кадастрового квартала: 48:05:0400208				

Сведения о характерных точках границ:

Номер п/п	Реестровый номер	Обозначение характерных точек	Координаты		Описание закрепления на местности	Метод определения координат и средняя квадратическая погрешность положения характерной точки (Mt), м	Система координат
			X	Y			
1	2	3	4	5	6	7	8
501	48:05-3.118	67	469393.16	1327304.04	_____	1	_____
502	48:05-3.118	68	469402.85	1327328.5	_____	1	_____
503	48:05-3.118	69	469403.74	1327356.07	_____	1	_____
504	48:05-3.118	70	469394.27	1327366.07	_____	1	_____
505	48:05-3.118	71	469351.04	1327391.9	_____	1	_____
506	48:05-3.118	72	469319.22	1327407.77	_____	1	_____
507	48:05-3.118	73	469274.84	1327415.11	_____	1	_____
508	48:05-3.118	74	469257.25	1327424.94	_____	1	_____
509	48:05-3.118	75	469234.17	1327455.09	_____	1	_____
510	48:05-3.118	76	469231.81	1327477.67	_____	1	_____

полное наименование должности

М.П.

подпись

инициалы, фамилия

КАДАСТРОВЫЙ ПЛАН ТЕРРИТОРИИ

Лист № 52	раздела 10	Всего листов раздела 10: 227	Всего разделов: 9	Всего листов: 1487
« 16 » июня 2022 г. № КУВИ-999/2022-644056				
Номер кадастрового квартала: 48:05:0400208				

Сведения о характерных точках границ:

Номер п/п	Реестровый номер	Обозначение характерных точек	Координаты		Описание закрепления на местности	Метод определения координат и средняя квадратическая погрешность положения характерной точки (Mt), м	Система координат
			X	Y			
1	2	3	4	5	6	7	8
511	48:05-3.118	77	469214.3	1327638.09	_____	1	_____
512	48:05-3.118	78	469129.63	1328127.48	_____	1	_____
513	48:05-3.118	79	469075.44	1328405.03	_____	1	_____
514	48:05-3.118	80	469074	1328414.82	_____	1	_____
515	48:05-3.118	81	469778.47	1328465.36	_____	1	_____
516	48:05-3.118	82	469814.67	1328467.91	_____	1	_____
517	48:05-3.118	83	471260.04	1328574.29	_____	1	_____
518	48:05-3.118	84	471617.29	1328831.6	_____	1	_____
519	48:05-3.118	85	471857.62	1329003.7	_____	1	_____
520	48:05-3.118	86	471957.89	1329048.01	_____	1	_____

полное наименование должности

М.П.

подпись

инициалы, фамилия

КАДАСТРОВЫЙ ПЛАН ТЕРРИТОРИИ

Лист № 53	раздела 10	Всего листов раздела 10: 227	Всего разделов: 9	Всего листов: 1487
« 16 » июня 2022 г. № КУВИ-999/2022-644056				
Номер кадастрового квартала: 48:05:0400208				

Сведения о характерных точках границ:

Номер п/п	Реестровый номер	Обозначение характерных точек	Координаты		Описание закрепления на местности	Метод определения координат и средняя квадратическая погрешность положения характерной точки (Mt), м	Система координат
			X	Y			
1	2	3	4	5	6	7	8
521	48:05-3.118	87	472109.36	1329163.52	_____	1	_____
522	48:05-3.118	88	472414.64	1329381.39	_____	1	_____
523	48:05-3.118	89	472390.47	1329559.93	_____	1	_____
524	48:05-3.118	90	472364.86	1329835.37	_____	1	_____
525	48:05-3.118	91	472286.66	1330465.15	_____	1	_____
526	48:05-3.118	92	472234.2	1330864.05	_____	1	_____
527	48:05-3.118	93	472219.51	1330932.83	_____	1	_____
528	48:05-3.118	94	472189.24	1331025.25	_____	1	_____
529	48:05-3.118	95	472206.45	1331035.75	_____	1	_____
530	48:05-3.118	96	472417.51	1331204.81	_____	1	_____

полное наименование должности

М.П.

подпись

инициалы, фамилия

КАДАСТРОВЫЙ ПЛАН ТЕРРИТОРИИ

Лист № 54	раздела 10	Всего листов раздела 10: 227	Всего разделов: 9	Всего листов: 1487
« 16 » июня 2022 г. № КУВИ-999/2022-644056				
Номер кадастрового квартала: 48:05:0400208				

Сведения о характерных точках границ:

Номер п/п	Реестровый номер	Обозначение характерных точек	Координаты		Описание закрепления на местности	Метод определения координат и средняя квадратическая погрешность положения характерной точки (Mt), м	Система координат
			X	Y			
1	2	3	4	5	6	7	8
531	48:05-3.118	97	472491.28	1331277.05	_____	1	_____
532	48:05-3.118	98	472793.24	1331508.84	_____	1	_____
533	48:05-3.118	99	473137.06	1331785.24	_____	1	_____
534	48:05-3.118	100	473516.12	1332072.58	_____	1	_____
535	48:05-3.118	101	473815.06	1332304.98	_____	1	_____
536	48:05-3.118	102	473911.78	1332392.46	_____	1	_____
537	48:05-3.118	103	473594.92	1332757.08	_____	1	_____
538	48:05-3.118	104	473586.27	1332765.37	_____	1	_____
539	48:05-3.118	105	473569.26	1332781.99	_____	1	_____
540	48:05-3.118	106	473282.22	1333013.61	_____	1	_____

полное наименование должности

М.П.

подпись

инициалы, фамилия

КАДАСТРОВЫЙ ПЛАН ТЕРРИТОРИИ

Лист № 55	раздела 10	Всего листов раздела 10: 227	Всего разделов: 9	Всего листов: 1487
« 16 » июня 2022 г. № КУВИ-999/2022-644056				
Номер кадастрового квартала: 48:05:0400208				

Сведения о характерных точках границ:

Номер п/п	Реестровый номер	Обозначение характерных точек	Координаты		Описание закрепления на местности	Метод определения координат и средняя квадратическая погрешность положения характерной точки (Mt), м	Система координат
			X	Y			
1	2	3	4	5	6	7	8
541	48:05-3.118	107	473205.27	1333077.24	_____	1	_____
542	48:05-3.118	108	473163.28	1333124.75	_____	1	_____
543	48:05-3.118	109	473086.68	1333251.13	_____	1	_____
544	48:05-3.118	110	472918.47	1333590.83	_____	1	_____
545	48:05-3.118	111	472896.1	1333638.3	_____	1	_____
546	48:05-3.118	112	472797.49	1333945.78	_____	1	_____
547	48:05-3.118	113	472730.01	1334211.66	_____	1	_____
548	48:05-3.118	114	472644.38	1334524.18	_____	1	_____
549	48:05-3.118	115	472589.55	1334743.52	_____	1	_____
550	48:05-3.118	116	472560.58	1334841.11	_____	1	_____

полное наименование должности

М.П.

подпись

инициалы, фамилия

КАДАСТРОВЫЙ ПЛАН ТЕРРИТОРИИ

Лист № 56	раздела 10	Всего листов раздела 10: 227	Всего разделов: 9	Всего листов: 1487
« 16 » июня 2022 г. № КУВИ-999/2022-644056				
Номер кадастрового квартала: 48:05:0400208				

Сведения о характерных точках границ:

Номер п/п	Реестровый номер	Обозначение характерных точек	Координаты		Описание закрепления на местности	Метод определения координат и средняя квадратическая погрешность положения характерной точки (Mt), м	Система координат
			X	Y			
1	2	3	4	5	6	7	8
551	48:05-3.118	117	472503.4	1335130.19	_____	1	_____
552	48:05-3.118	118	472492.2	1335385.99	_____	1	_____
553	48:05-3.118	119	472448.62	1335742.77	_____	1	_____
554	48:05-3.118	120	472358.74	1336004.22	_____	1	_____
555	48:05-3.118	121	472223.82	1336334.3	_____	1	_____
556	48:05-3.118	122	472206.23	1336377.34	_____	1	_____
557	48:05-3.118	123	472183.08	1336374.62	_____	1	_____
558	48:05-3.118	124	472146.31	1336386.87	_____	1	_____
559	48:05-3.118	125	472116.35	1336385.51	_____	1	_____
560	48:05-3.118	126	472087.76	1336384.15	_____	1	_____

полное наименование должности

М.П.

подпись

инициалы, фамилия

КАДАСТРОВЫЙ ПЛАН ТЕРРИТОРИИ

Лист № 57	раздела 10	Всего листов раздела 10: 227	Всего разделов: 9	Всего листов: 1487
« 16 » июня 2022 г. № КУВИ-999/2022-644056				
Номер кадастрового квартала: 48:05:0400208				

Сведения о характерных точках границ:

Номер п/п	Реестровый номер	Обозначение характерных точек	Координаты		Описание закрепления на местности	Метод определения координат и средняя квадратическая погрешность положения характерной точки (Mt), м	Система координат
			X	Y			
1	2	3	4	5	6	7	8
561	48:05-3.118	127	472060.52	1336393.68	_____	1	_____
562	48:05-3.118	128	472027.84	1336390.96	_____	1	_____
563	48:05-3.118	129	471996.52	1336380.06	_____	1	_____
564	48:05-3.118	130	471985.63	1336371.89	_____	1	_____
565	48:05-3.118	131	471868.52	1336381.43	_____	1	_____
566	48:05-3.118	132	471848.09	1336416.83	_____	1	_____
567	48:05-3.118	133	471835.83	1336464.49	_____	1	_____
568	48:05-3.118	134	471823.58	1336483.56	_____	1	_____
569	48:05-3.118	135	471796.34	1336487.64	_____	1	_____
570	48:05-3.118	136	471788.17	1336501.26	_____	1	_____

полное наименование должности

М.П.

подпись

инициалы, фамилия

КАДАСТРОВЫЙ ПЛАН ТЕРРИТОРИИ

Лист № 58	раздела 10	Всего листов раздела 10: 227	Всего разделов: 9	Всего листов: 1487
« 16 » июня 2022 г. № КУВИ-999/2022-644056				
Номер кадастрового квартала: 48:05:0400208				

Сведения о характерных точках границ:

Номер п/п	Реестровый номер	Обозначение характерных точек	Координаты		Описание закрепления на местности	Метод определения координат и средняя квадратическая погрешность положения характерной точки (Mt), м	Система координат
			X	Y			
1	2	3	4	5	6	7	8
571	48:05-3.118	137	471789.53	1336527.13	_____	1	_____
572	48:05-3.118	138	471796.34	1336542.11	_____	1	_____
573	48:05-3.118	139	471796.34	1336562.54	_____	1	_____
574	48:05-3.118	140	471733.7	1336617.01	_____	1	_____
575	48:05-3.118	141	471693.61	1336720.5	_____	1	_____
576	48:05-3.118	142	471674.54	1336743.65	_____	1	_____
577	48:05-3.118	143	471670.46	1336766.8	_____	1	_____
578	48:05-3.118	144	471671.82	1336785.86	_____	1	_____
579	48:05-3.118	145	471665.01	1336809.01	_____	1	_____
580	48:05-3.118	146	471647.31	1336826.72	_____	1	_____

полное наименование должности

М.П.

подпись

инициалы, фамилия

КАДАСТРОВЫЙ ПЛАН ТЕРРИТОРИИ

Лист № 59	раздела 10	Всего листов раздела 10: 227	Всего разделов: 9	Всего листов: 1487
« 16 » июня 2022 г. № КУВИ-999/2022-644056				
Номер кадастрового квартала: 48:05:0400208				

Сведения о характерных точках границ:

Номер п/п	Реестровый номер	Обозначение характерных точек	Координаты		Описание закрепления на местности	Метод определения координат и средняя квадратическая погрешность положения характерной точки (Mt), м	Система координат
			X	Y			
1	2	3	4	5	6	7	8
581	48:05-3.118	147	471637.78	1336845.78	_____	1	_____
582	48:05-3.118	148	471639.14	1336875.74	_____	1	_____
583	48:05-3.118	149	471639.14	1336898.89	_____	1	_____
584	48:05-3.118	150	471615.99	1336923.4	_____	1	_____
585	48:05-3.118	151	471602.37	1336932.93	_____	1	_____
586	48:05-3.118	152	471590.12	1336962.89	_____	1	_____
587	48:05-3.118	153	471596.92	1336998.3	_____	1	_____
588	48:05-3.118	154	471595.56	1337033.7	_____	1	_____
589	48:05-3.118	155	471590.12	1337080	_____	1	_____
590	48:05-3.118	156	471587.39	1337109.96	_____	1	_____

полное наименование должности

М.П.

подпись

инициалы, фамилия

КАДАСТРОВЫЙ ПЛАН ТЕРРИТОРИИ

Лист № 60	раздела 10	Всего листов раздела 10: 227	Всего разделов: 9	Всего листов: 1487
« 16 » июня 2022 г. № КУВИ-999/2022-644056				
Номер кадастрового квартала: 48:05:0400208				

Сведения о характерных точках границ:

Номер п/п	Реестровый номер	Обозначение характерных точек	Координаты		Описание закрепления на местности	Метод определения координат и средняя квадратическая погрешность положения характерной точки (Mt), м	Система координат
			X	Y			
1	2	3	4	5	6	7	8
591	48:05-3.118	157	471598.08	1337127.22	_____	1	_____
592	48:05-3.118	158	471600.81	1337138.11	_____	1	_____
593	48:05-3.118	159	471594	1337150.37	_____	1	_____
594	48:05-3.118	160	471557.23	1337165.35	_____	1	_____
595	48:05-3.118	161	471549.06	1337184.41	_____	1	_____
596	48:05-3.118	162	471554.51	1337204.84	_____	1	_____
597	48:05-3.118	163	471568.13	1337221.18	_____	1	_____
598	48:05-3.118	164	471580.38	1337241.6	_____	1	_____
599	48:05-3.118	165	471581.74	1337256.58	_____	1	_____
600	48:05-3.118	166	471572.21	1337268.84	_____	1	_____

полное наименование должности

М.П.

подпись

инициалы, фамилия

КАДАСТРОВЫЙ ПЛАН ТЕРРИТОРИИ

Лист № 61	раздела 10	Всего листов раздела 10: 227	Всего разделов: 9	Всего листов: 1487
« 16 » июня 2022 г. № КУВИ-999/2022-644056				
Номер кадастрового квартала: 48:05:0400208				

Сведения о характерных точках границ:

Номер п/п	Реестровый номер	Обозначение характерных точек	Координаты		Описание закрепления на местности	Метод определения координат и средняя квадратическая погрешность положения характерной точки (Mt), м	Система координат
			X	Y			
1	2	3	4	5	6	7	8
601	48:05-3.118	167	471555.87	1337272.92	_____	1	_____
602	48:05-3.118	168	471538.17	1337281.09	_____	1	_____
603	48:05-3.118	169	471531.36	1337293.35	_____	1	_____
604	48:05-3.118	170	471531.36	1337308.33	_____	1	_____
605	48:05-3.118	171	471543.61	1337327.39	_____	1	_____
606	48:05-3.118	172	471542.25	1337347.82	_____	1	_____
607	48:05-3.118	173	471534.08	1337372.33	_____	1	_____
608	48:05-3.118	174	471527.27	1337388.67	_____	1	_____
609	48:05-3.118	175	471524.55	1337414.55	_____	1	_____
610	48:05-3.118	176	471523.19	1337441.78	_____	1	_____

полное наименование должности

М.П.

подпись

инициалы, фамилия

КАДАСТРОВЫЙ ПЛАН ТЕРРИТОРИИ

Лист № 62	раздела 10	Всего листов раздела 10: 227	Всего разделов: 9	Всего листов: 1487
« 16 » июня 2022 г. № КУВИ-999/2022-644056				
Номер кадастрового квартала: 48:05:0400208				

Сведения о характерных точках границ:

Номер п/п	Реестровый номер	Обозначение характерных точек	Координаты		Описание закрепления на местности	Метод определения координат и средняя квадратическая погрешность положения характерной точки (Mt), м	Система координат
			X	Y			
1	2	3	4	5	6	7	8
611	48:05-3.118	177	471500.04	1337466.29	_____	1	_____
612	48:05-3.118	178	471486.42	1337490.8	_____	1	_____
613	48:05-3.118	179	471480.97	1337516.68	_____	1	_____
614	48:05-3.118	180	471470.08	1337543.91	_____	1	_____
615	48:05-3.118	181	471448.29	1337580.68	_____	1	_____
616	48:05-3.118	182	471423.78	1337614.72	_____	1	_____
617	48:05-3.118	183	471411.52	1337646.04	_____	1	_____
618	48:05-3.118	184	471414.25	1337677.36	_____	1	_____
619	48:05-3.118	185	471384.29	1337750.9	_____	1	_____
620	48:05-3.118	186	471364.69	1337800.35	_____	1	_____

полное наименование должности

М.П.

подпись

инициалы, фамилия

КАДАСТРОВЫЙ ПЛАН ТЕРРИТОРИИ

Лист № 63	раздела 10	Всего листов раздела 10: 227	Всего разделов: 9	Всего листов: 1487
« 16 » июня 2022 г. № КУВИ-999/2022-644056				
Номер кадастрового квартала: 48:05:0400208				

Сведения о характерных точках границ:

Номер п/п	Реестровый номер	Обозначение характерных точек	Координаты		Описание закрепления на местности	Метод определения координат и средняя квадратическая погрешность положения характерной точки (Mt), м	Система координат
			X	Y			
1	2	3	4	5	6	7	8
621	48:05-3.118	187	471345.63	1337831.67	_____	1	_____
622	48:05-3.118	188	471322.48	1337857.55	_____	1	_____
623	48:05-3.118	189	471312.95	1337873.89	_____	1	_____
624	48:05-3.118	190	471312.95	1337890.23	_____	1	_____
625	48:05-3.118	191	471308.86	1337907.93	_____	1	_____
626	48:05-3.118	192	471293.88	1337921.55	_____	1	_____
627	48:05-3.118	193	471273.45	1337928.36	_____	1	_____
628	48:05-3.118	194	471259.84	1337943.34	_____	1	_____
629	48:05-3.118	195	471253.03	1337959.68	_____	1	_____
630	48:05-3.118	196	471248.94	1337980.1	_____	1	_____

полное наименование должности

М.П.

подпись

инициалы, фамилия

КАДАСТРОВЫЙ ПЛАН ТЕРРИТОРИИ

Лист № 64	раздела 10	Всего листов раздела 10: 227	Всего разделов: 9	Всего листов: 1487
« 16 » июня 2022 г. № КУВИ-999/2022-644056				
Номер кадастрового квартала: 48:05:0400208				

Сведения о характерных точках границ:

Номер п/п	Реестровый номер	Обозначение характерных точек	Координаты		Описание закрепления на местности	Метод определения координат и средняя квадратическая погрешность положения характерной точки (Mt), м	Система координат
			X	Y			
1	2	3	4	5	6	7	8
631	48:05-3.118	197	471255.75	1337995.08	_____	1	_____
632	48:05-3.118	198	471265.28	1338003.25	_____	1	_____
633	48:05-3.118	199	471278.9	1337999.17	_____	1	_____
634	48:05-3.118	200	471288.43	1338001.89	_____	1	_____
635	48:05-3.118	201	471293.88	1338010.06	_____	1	_____
636	48:05-3.118	202	471288.43	1338026.4	_____	1	_____
637	48:05-3.118	203	471287.07	1338038.66	_____	1	_____
638	48:05-3.118	204	471303.41	1338055	_____	1	_____
639	48:05-3.118	205	471307.5	1338063.17	_____	1	_____
640	48:05-3.118	206	471306.14	1338084.96	_____	1	_____

полное наименование должности

М.П.

подпись

инициалы, фамилия

КАДАСТРОВЫЙ ПЛАН ТЕРРИТОРИИ

Лист № 65	раздела 10	Всего листов раздела 10: 227	Всего разделов: 9	Всего листов: 1487
« 16 » июня 2022 г. № КУВИ-999/2022-644056				
Номер кадастрового квартала: 48:05:0400208				

Сведения о характерных точках границ:

Номер п/п	Реестровый номер	Обозначение характерных точек	Координаты		Описание закрепления на местности	Метод определения координат и средняя квадратическая погрешность положения характерной точки (Mt), м	Система координат
			X	Y			
1	2	3	4	5	6	7	8
641	48:05-3.118	207	471307.5	1338129.89	_____	1	_____
642	48:05-3.118	208	471327.92	1338158.49	_____	1	_____
643	48:05-3.118	209	471360.61	1338188.45	_____	1	_____
644	48:05-3.118	210	471382.39	1338217.05	_____	1	_____
645	48:05-3.118	211	471413.71	1338272.88	_____	1	_____
646	48:05-3.118	212	471443.67	1338364.11	_____	1	_____
647	48:05-3.118	213	471549.89	1338589.86	_____	1	_____
648	48:05-3.118	214	471679.25	1338860.28	_____	1	_____
649	48:05-3.118	215	471733.49	1339041.16	_____	1	_____
650	48:05-3.118	216	471734.86	1339094.27	_____	1	_____

полное наименование должности

М.П.

подпись

инициалы, фамилия

КАДАСТРОВЫЙ ПЛАН ТЕРРИТОРИИ

Лист № 66	раздела 10	Всего листов раздела 10: 227	Всего разделов: 9	Всего листов: 1487
« 16 » июня 2022 г. № КУВИ-999/2022-644056				
Номер кадастрового квартала: 48:05:0400208				

Сведения о характерных точках границ:

Номер п/п	Реестровый номер	Обозначение характерных точек	Координаты		Описание закрепления на местности	Метод определения координат и средняя квадратическая погрешность положения характерной точки (Mt), м	Система координат
			X	Y			
1	2	3	4	5	6	7	8
651	48:05-3.118	217	471668.13	1339604.48	_____	1	_____
652	48:05-3.118	218	471612.3	1340002.47	_____	1	_____
653	48:05-3.118	219	471525.15	1340416.64	_____	1	_____
654	48:05-3.118	220	471413.48	1340826.53	_____	1	_____
655	48:05-3.118	221	471301.13	1341160.42	_____	1	_____
656	48:05-3.118	222	471285.02	1341209.29	_____	1	_____
657	48:05-3.118	223	471198.38	1341471.61	_____	1	_____
658	48:05-3.118	224	471185.65	1341476.87	_____	1	_____
659	48:05-3.118	225	471180.63	1341494.87	_____	1	_____
660	48:05-3.118	226	471182.65	1341519.92	_____	1	_____

полное наименование должности

М.П.

подпись

инициалы, фамилия

КАДАСТРОВЫЙ ПЛАН ТЕРРИТОРИИ

Лист № 67	раздела 10	Всего листов раздела 10: 227	Всего разделов: 9	Всего листов: 1487
« 16 » июня 2022 г. № КУВИ-999/2022-644056				
Номер кадастрового квартала: 48:05:0400208				

Сведения о характерных точках границ:

Номер п/п	Реестровый номер	Обозначение характерных точек	Координаты		Описание закрепления на местности	Метод определения координат и средняя квадратическая погрешность положения характерной точки (Mt), м	Система координат
			X	Y			
1	2	3	4	5	6	7	8
661	48:05-3.118	227	471182.26	1341534.8	_____	1	_____
662	48:05-3.118	228	471172.4	1341559.13	_____	1	_____
663	48:05-3.118	229	471160.87	1341578.47	_____	1	_____
664	48:05-3.118	230	471142.26	1341606.11	_____	1	_____
665	48:05-3.118	231	471160.49	1341639.21	_____	1	_____
666	48:05-3.118	232	471177.7	1341653.38	_____	1	_____
667	48:05-3.118	233	471205.57	1341672.74	_____	1	_____
668	48:05-3.118	234	471226.84	1341699.36	_____	1	_____
669	48:05-3.118	235	471242.84	1341735.9	_____	1	_____
670	48:05-3.118	236	471252.48	1341787.91	_____	1	_____

полное наименование должности

М.П.

подпись

инициалы, фамилия

КАДАСТРОВЫЙ ПЛАН ТЕРРИТОРИИ

Лист № 68	раздела 10	Всего листов раздела 10: 227	Всего разделов: 9	Всего листов: 1487
« 16 » июня 2022 г. № КУВИ-999/2022-644056				
Номер кадастрового квартала: 48:05:0400208				

Сведения о характерных точках границ:

Номер п/п	Реестровый номер	Обозначение характерных точек	Координаты		Описание закрепления на местности	Метод определения координат и средняя квадратическая погрешность положения характерной точки (Mt), м	Система координат
			X	Y			
1	2	3	4	5	6	7	8
671	48:05-3.118	237	471266.59	1341876.49	_____	1	_____
672	48:05-3.118	238	471280.1	1341940.22	_____	1	_____
673	48:05-3.118	239	471281.17	1342005.17	_____	1	_____
674	48:05-3.118	240	471253.83	1342042.04	_____	1	_____
675	48:05-3.118	241	471225.97	1342062.04	_____	1	_____
676	48:05-3.118	242	471203.14	1342070.2	_____	1	_____
677	48:05-3.118	243	471175.55	1342071.97	_____	1	_____
678	48:05-3.118	244	471155.96	1342081.56	_____	1	_____
679	48:05-3.118	245	471133.49	1342114.27	_____	1	_____
680	48:05-3.118	246	471120.14	1342154.86	_____	1	_____

полное наименование должности

М.П.

подпись

инициалы, фамилия

КАДАСТРОВЫЙ ПЛАН ТЕРРИТОРИИ

Лист № 69	раздела 10	Всего листов раздела 10: 227	Всего разделов: 9	Всего листов: 1487
« 16 » июня 2022 г. № КУВИ-999/2022-644056				
Номер кадастрового квартала: 48:05:0400208				

Сведения о характерных точках границ:

Номер п/п	Реестровый номер	Обозначение характерных точек	Координаты		Описание закрепления на местности	Метод определения координат и средняя квадратическая погрешность положения характерной точки (Mt), м	Система координат
			X	Y			
1	2	3	4	5	6	7	8
681	48:05-3.118	247	471105.67	1342182.76	_____	1	_____
682	48:05-3.118	248	471063.72	1342213.57	_____	1	_____
683	48:05-3.118	249	470999.67	1342228.31	_____	1	_____
684	48:05-3.118	250	470979.49	1342225.64	_____	1	_____
685	48:05-3.118	251	470960.35	1342231.65	_____	1	_____
686	48:05-3.118	252	470943.18	1342238.82	_____	1	_____
687	48:05-3.118	253	470890.37	1342270.61	_____	1	_____
688	48:05-3.118	254	470859.44	1342301.97	_____	1	_____
689	48:05-3.118	255	470831.47	1342376.41	_____	1	_____
690	48:05-3.118	256	470710.34	1342652.09	_____	1	_____

полное наименование должности

М.П.

подпись

инициалы, фамилия

КАДАСТРОВЫЙ ПЛАН ТЕРРИТОРИИ

Лист № 70	раздела 10	Всего листов раздела 10: 227	Всего разделов: 9	Всего листов: 1487
« 16 » июня 2022 г. № КУВИ-999/2022-644056				
Номер кадастрового квартала: 48:05:0400208				

Сведения о характерных точках границ:

Номер п/п	Реестровый номер	Обозначение характерных точек	Координаты		Описание закрепления на местности	Метод определения координат и средняя квадратическая погрешность положения характерной точки (Mt), м	Система координат
			X	Y			
1	2	3	4	5	6	7	8
691	48:05-3.118	257	470555.79	1343243.12	_____	1	_____
692	48:05-3.118	258	470471.94	1343224.89	_____	1	_____
693	48:05-3.118	259	470123.48	1343149.14	_____	1	_____
694	48:05-3.118	260	470123.48	1343172.11	_____	1	_____
695	48:05-3.118	261	470097.42	1343167.11	_____	1	_____
696	48:05-3.118	262	470076.92	1343161.42	_____	1	_____
697	48:05-3.118	263	470075.89	1343166.05	_____	0.5	_____
698	48:05-3.118	264	470071.24	1343187.57	_____	0.5	_____
699	48:05-3.118	265	470068.24	1343211.51	_____	0.5	_____
700	48:05-3.118	266	470073.36	1343293.24	_____	1	_____

полное наименование должности

М.П.

подпись

инициалы, фамилия

КАДАСТРОВЫЙ ПЛАН ТЕРРИТОРИИ

Лист № 71	раздела 10	Всего листов раздела 10: 227	Всего разделов: 9	Всего листов: 1487
« 16 » июня 2022 г. № КУВИ-999/2022-644056				
Номер кадастрового квартала: 48:05:0400208				

Сведения о характерных точках границ:

Номер п/п	Реестровый номер	Обозначение характерных точек	Координаты		Описание закрепления на местности	Метод определения координат и средняя квадратическая погрешность положения характерной точки (Mt), м	Система координат
			X	Y			
1	2	3	4	5	6	7	8
701	48:05-3.118	267	470058	1343518.92	_____	1	_____
702	48:05-3.118	268	470019.06	1344091.04	_____	1	_____
703	48:05-3.118	269	469994	1344101.48	_____	1	_____
704	48:05-3.118	270	469968.94	1344141.16	_____	1	_____
705	48:05-3.118	271	469950.14	1344185.02	_____	1	_____
706	48:05-3.118	272	469906.28	1344216.34	_____	1	_____
707	48:05-3.118	273	469897.93	1344253.94	_____	1	_____
708	48:05-3.118	274	469906.28	1344272.73	_____	1	_____
709	48:05-3.118	275	469985.65	1344337.47	_____	1	_____
710	48:05-3.118	276	469971.03	1344446.07	_____	1	_____

полное наименование должности

М.П.

подпись

инициалы, фамилия

КАДАСТРОВЫЙ ПЛАН ТЕРРИТОРИИ

Лист № 72	раздела 10	Всего листов раздела 10: 227	Всего разделов: 9	Всего листов: 1487
« 16 » июня 2022 г. № КУВИ-999/2022-644056				
Номер кадастрового квартала: 48:05:0400208				

Сведения о характерных точках границ:

Номер п/п	Реестровый номер	Обозначение характерных точек	Координаты		Описание закрепления на местности	Метод определения координат и средняя квадратическая погрешность положения характерной точки (Mt), м	Система координат
			X	Y			
1	2	3	4	5	6	7	8
711	48:05-3.118	277	469854.07	1344498.29	_____	1	_____
712	48:05-3.118	278	469712.06	1344479.49	_____	1	_____
713	48:05-3.118	279	469657.76	1344502.46	_____	1	_____
714	48:05-3.118	280	469630.61	1344533.79	_____	1	_____
715	48:05-3.118	281	469438.47	1344558.85	_____	1	_____
716	48:05-3.118	282	469390.43	1344544.23	_____	1	_____
717	48:05-3.118	283	469173.23	1344684.16	_____	1	_____
718	48:05-3.118	284	469114.76	1344757.26	_____	1	_____
719	48:05-3.118	285	469001.98	1344878.39	_____	1	_____
720	48:05-3.118	286	468797.31	1345189.57	_____	1	_____

полное наименование должности

М.П.

подпись

инициалы, фамилия

КАДАСТРОВЫЙ ПЛАН ТЕРРИТОРИИ

Лист № 73	раздела 10	Всего листов раздела 10: 227	Всего разделов: 9	Всего листов: 1487
« 16 » июня 2022 г. № КУВИ-999/2022-644056				
Номер кадастрового квартала: 48:05:0400208				

Сведения о характерных точках границ:

Номер п/п	Реестровый номер	Обозначение характерных точек	Координаты		Описание закрепления на местности	Метод определения координат и средняя квадратическая погрешность положения характерной точки (Mt), м	Система координат
			X	Y			
1	2	3	4	5	6	7	8
721	48:05-3.118	287	468842.38	1345231.63	_____	1	_____
722	48:05-3.118	288	468860.25	1345247.27	_____	1	_____
723	48:05-3.118	289	468875.17	1345260.32	_____	5	_____
724	48:05-3.118	290	468970.65	1345344.11	_____	5	_____
725	48:05-3.118	291	468859.63	1345490.7	_____	5	_____
726	48:05-3.118	292	468859.37	1345545.62	_____	1	_____
727	48:05-3.118	293	468859.87	1345614.63	_____	5	_____
728	48:05-3.118	294	468860.87	1345660.63	_____	5	_____
729	48:05-3.118	295	468857.95	1345764.4	_____	5	_____
730	48:05-3.118	296	468850.11	1345828.55	_____	5	_____

полное наименование должности

М.П.

подпись

инициалы, фамилия

КАДАСТРОВЫЙ ПЛАН ТЕРРИТОРИИ

Лист № 74	раздела 10	Всего листов раздела 10: 227	Всего разделов: 9	Всего листов: 1487
« 16 » июня 2022 г. № КУВИ-999/2022-644056				
Номер кадастрового квартала: 48:05:0400208				

Сведения о характерных точках границ:

Номер п/п	Реестровый номер	Обозначение характерных точек	Координаты		Описание закрепления на местности	Метод определения координат и средняя квадратическая погрешность положения характерной точки (Mt), м	Система координат
			X	Y			
1	2	3	4	5	6	7	8
731	48:05-3.118	297	468847.94	1345839.9	_____	5	_____
732	48:05-3.118	298	468839.08	1346185.76	_____	5	_____
733	48:05-3.118	299	468778.52	1346488.59	_____	5	_____
734	48:05-3.118	300	468847.43	1346501.12	_____	5	_____
735	48:05-3.118	301	469125.2	1346563.77	_____	5	_____
736	48:05-3.118	302	469371.64	1346467.7	_____	5	_____
737	48:05-3.118	303	469384.17	1346319.42	_____	5	_____
738	48:05-3.118	304	469300.63	1346146.08	_____	5	_____
739	48:05-3.118	305	469346.58	1346154.44	_____	5	_____
740	48:05-3.118	306	469666.11	1346141.9	_____	5	_____

полное наименование должности

М.П.

подпись

инициалы, фамилия

КАДАСТРОВЫЙ ПЛАН ТЕРРИТОРИИ

Лист № 75	раздела 10	Всего листов раздела 10: 227	Всего разделов: 9	Всего листов: 1487
« 16 » июня 2022 г. № КУВИ-999/2022-644056				
Номер кадастрового квартала: 48:05:0400208				

Сведения о характерных точках границ:

Номер п/п	Реестровый номер	Обозначение характерных точек	Координаты		Описание закрепления на местности	Метод определения координат и средняя квадратическая погрешность положения характерной точки (Mt), м	Система координат
			X	Y			
1	2	3	4	5	6	7	8
741	48:05-3.118	307	469212.92	1346906.28	_____	1	_____
742	48:05-3.118	308	469131.47	1347067.09	_____	1	_____
743	48:05-3.118	309	468926.8	1347591.3	_____	1	_____
744	48:05-3.118	310	468920.66	1347680.52	_____	1	_____
745	48:05-3.118	311	468922.19	1347757.89	_____	1	_____
746	48:05-3.118	312	468903.33	1347765.59	_____	1	_____
747	48:05-3.118	313	468611.02	1347798.51	_____	1	_____
748	48:05-3.118	314	468341.61	1347831.42	_____	1	_____
749	48:05-3.118	315	468284.5	1347836.39	_____	1	_____
750	48:05-3.118	316	468229.25	1347858.62	_____	5	_____

полное наименование должности

М.П.

подпись

инициалы, фамилия

КАДАСТРОВЫЙ ПЛАН ТЕРРИТОРИИ

Лист № 76	раздела 10	Всего листов раздела 10: 227	Всего разделов: 9	Всего листов: 1487
« 16 » июня 2022 г. № КУВИ-999/2022-644056				
Номер кадастрового квартала: 48:05:0400208				

Сведения о характерных точках границ:

Номер п/п	Реестровый номер	Обозначение характерных точек	Координаты		Описание закрепления на местности	Метод определения координат и средняя квадратическая погрешность положения характерной точки (Mt), м	Система координат
			X	Y			
1	2	3	4	5	6	7	8
751	48:05-3.118	317	468170.77	1347866.97	_____	5	_____
752	48:05-3.118	318	467978.64	1347877.41	_____	5	_____
753	48:05-3.118	319	467899.27	1347883.68	_____	5	_____
754	48:05-3.118	320	467799.03	1347877.41	_____	5	_____
755	48:05-3.118	321	467439.81	1347896.21	_____	5	_____
756	48:05-3.118	322	467324.95	1347904.56	_____	5	_____
757	48:05-3.118	323	467228.88	1347912.92	_____	5	_____
758	48:05-3.118	324	467130.72	1347912.92	_____	5	_____
759	48:05-3.118	325	467055.54	1347923.36	_____	5	_____
760	48:05-3.118	326	466846.69	1347923.36	_____	5	_____

полное наименование должности

М.П.

подпись

инициалы, фамилия

КАДАСТРОВЫЙ ПЛАН ТЕРРИТОРИИ

Лист № 77	раздела 10	Всего листов раздела 10: 227	Всего разделов: 9	Всего листов: 1487
« 16 » июня 2022 г. № КУВИ-999/2022-644056				
Номер кадастрового квартала: 48:05:0400208				

Сведения о характерных точках границ:

Номер п/п	Реестровый номер	Обозначение характерных точек	Координаты		Описание закрепления на местности	Метод определения координат и средняя квадратическая погрешность положения характерной точки (Mt), м	Система координат
			X	Y			
1	2	3	4	5	6	7	8
761	48:05-3.118	327	466635.76	1347933.8	_____	5	_____
762	48:05-3.118	328	466337.11	1347942.16	_____	5	_____
763	48:05-3.118	329	466036.37	1347960.95	_____	5	_____
764	48:05-3.118	330	465685.51	1347981.84	_____	5	_____
765	48:05-3.118	331	465391.03	1347994.37	_____	5	_____
766	48:05-3.118	332	465257.37	1348105.06	_____	5	_____
767	48:05-3.118	333	465292.88	1348315.99	_____	5	_____
768	48:05-3.118	334	465322.11	1348460.09	_____	5	_____
769	48:05-3.118	335	465472.48	1348746.21	_____	5	_____
770	48:05-3.118	336	465576.91	1348877.79	_____	5	_____

полное наименование должности

М.П.

подпись

инициалы, фамилия

КАДАСТРОВЫЙ ПЛАН ТЕРРИТОРИИ

Лист № 78	раздела 10	Всего листов раздела 10: 227	Всего разделов: 9	Всего листов: 1487
« 16 » июня 2022 г. № КУВИ-999/2022-644056				
Номер кадастрового квартала: 48:05:0400208				

Сведения о характерных точках границ:

Номер п/п	Реестровый номер	Обозначение характерных точек	Координаты		Описание закрепления на местности	Метод определения координат и средняя квадратическая погрешность положения характерной точки (Mt), м	Система координат
			X	Y			
1	2	3	4	5	6	7	8
771	48:05-3.118	337	465931.94	1349326.81	_____	5	_____
772	48:05-3.118	338	466153.32	1349650.52	_____	5	_____
773	48:05-3.118	339	465777.4	1349679.76	_____	1	_____
774	48:05-3.118	340	465516.34	1349702.73	_____	1	_____
775	48:05-3.118	341	465075.68	1349696.46	_____	1	_____
776	48:05-3.118	342	464767.82	1349709.17	_____	1	_____
777	48:05-3.118	343	464287.01	1349753.18	_____	1	_____
778	48:05-3.118	344	463945.82	1350055.68	_____	1	_____
779	48:05-3.118	345	463605.4	1350375.21	_____	1	_____
780	48:05-3.118	346	463344.34	1350588.24	_____	1	_____

полное наименование должности

М.П.

подпись

инициалы, фамилия

КАДАСТРОВЫЙ ПЛАН ТЕРРИТОРИИ

Лист № 79	раздела 10	Всего листов раздела 10: 227	Всего разделов: 9	Всего листов: 1487
« 16 » июня 2022 г. № КУВИ-999/2022-644056				
Номер кадастрового квартала: 48:05:0400208				

Сведения о характерных точках границ:

Номер п/п	Реестровый номер	Обозначение характерных точек	Координаты		Описание закрепления на местности	Метод определения координат и средняя квадратическая погрешность положения характерной точки (Mt), м	Система координат
			X	Y			
1	2	3	4	5	6	7	8
781	48:05-3.118	347	463043.6	1350784.55	_____	1	_____
782	48:05-3.118	348	462874.44	1350857.65	_____	1	_____
783	48:05-3.118	349	462716.5	1350935.16	_____	1	_____
784	48:05-3.118	350	462405.83	1351106.25	_____	1	_____
785	48:05-3.118	351	462187.46	1351207.56	_____	1	_____
786	48:05-3.118	352	461962.34	1351360.64	_____	1	_____
787	48:05-3.118	353	461703.44	1351565.51	_____	1	_____
788	48:05-3.118	354	461437.8	1351716.34	_____	1	_____
789	48:05-3.118	355	461149.64	1351770.37	_____	1	_____
790	48:05-3.118	356	460838.96	1351822.15	_____	1	_____

полное наименование должности

М.П.

подпись

инициалы, фамилия

КАДАСТРОВЫЙ ПЛАН ТЕРРИТОРИИ

Лист № 80	раздела 10	Всего листов раздела 10: 227	Всего разделов: 9	Всего листов: 1487
« 16 » июня 2022 г. № КУВИ-999/2022-644056				
Номер кадастрового квартала: 48:05:0400208				

Сведения о характерных точках границ:

Номер п/п	Реестровый номер	Обозначение характерных точек	Координаты		Описание закрепления на местности	Метод определения координат и средняя квадратическая погрешность положения характерной точки (Mt), м	Система координат
			X	Y			
1	2	3	4	5	6	7	8
791	48:05-3.118	357	460517.04	1351840.16	_____	1	_____
792	48:05-3.118	358	460269.15	1351849.24	_____	1	_____
793	48:05-3.118	359	459969.29	1351946.27	_____	1	_____
794	48:05-3.118	360	459893.93	1351965	_____	1	_____
795	48:05-3.118	361	459914.32	1351939.46	_____	1	_____
796	48:05-3.118	362	459918.85	1351914.51	_____	1	_____
797	48:05-3.118	363	459918.13	1351891.35	_____	1	_____
798	48:05-3.118	364	459890.67	1351842.69	_____	1	_____
799	48:05-3.118	365	459873.99	1351820.84	_____	1	_____
800	48:05-3.118	366	459831.75	1351873.49	_____	1	_____

полное наименование должности

М.П.

подпись

инициалы, фамилия

КАДАСТРОВЫЙ ПЛАН ТЕРРИТОРИИ

Лист № 81	раздела 10	Всего листов раздела 10: 227	Всего разделов: 9	Всего листов: 1487
« 16 » июня 2022 г. № КУВИ-999/2022-644056				
Номер кадастрового квартала: 48:05:0400208				

Сведения о характерных точках границ:

Номер п/п	Реестровый номер	Обозначение характерных точек	Координаты		Описание закрепления на местности	Метод определения координат и средняя квадратическая погрешность положения характерной точки (Mt), м	Система координат
			X	Y			
1	2	3	4	5	6	7	8
801	48:05-3.118	367	459780.77	1351898.94	_____	1	_____
802	48:05-3.118	368	459709.35	1351908.66	_____	1	_____
803	48:05-3.118	369	459600.81	1351934.66	_____	1	_____
804	48:05-3.118	370	459532.35	1351978.66	_____	1	_____
805	48:05-3.118	371	459500.35	1351996.66	_____	1	_____
806	48:05-3.118	372	459416.35	1352076.66	_____	1	_____
807	48:05-3.118	373	459395.35	1352107.66	_____	1	_____
808	48:05-3.118	374	459366.29	1352165.68	_____	1	_____
809	48:05-3.118	375	459371.35	1352220.66	_____	1	_____
810	48:05-3.118	376	459391.35	1352286.66	_____	1	_____

полное наименование должности

М.П.

подпись

инициалы, фамилия

КАДАСТРОВЫЙ ПЛАН ТЕРРИТОРИИ

Лист № 82	раздела 10	Всего листов раздела 10: 227	Всего разделов: 9	Всего листов: 1487
« 16 » июня 2022 г. № КУВИ-999/2022-644056				
Номер кадастрового квартала: 48:05:0400208				

Сведения о характерных точках границ:

Номер п/п	Реестровый номер	Обозначение характерных точек	Координаты		Описание закрепления на местности	Метод определения координат и средняя квадратическая погрешность положения характерной точки (Mt), м	Система координат
			X	Y			
1	2	3	4	5	6	7	8
811	48:05-3.118	377	459413.35	1352317.66	_____	1	_____
812	48:05-3.118	378	459434.35	1352359.66	_____	1	_____
813	48:05-3.118	379	459451.35	1352400.66	_____	1	_____
814	48:05-3.118	380	459449.35	1352452.67	_____	1	_____
815	48:05-3.118	381	459443.35	1352481.67	_____	1	_____
816	48:05-3.118	382	459428.34	1352507.67	_____	1	_____
817	48:05-3.118	383	459376.52	1352586.43	_____	1	_____
818	48:05-3.118	384	459387.59	1352602.91	_____	1	_____
819	48:05-3.118	385	459477.77	1352632.25	_____	1	_____
820	48:05-3.118	386	459888.12	1352681.89	_____	1	_____

полное наименование должности

М.П.

подпись

инициалы, фамилия

КАДАСТРОВЫЙ ПЛАН ТЕРРИТОРИИ

Лист № 83	раздела 10	Всего листов раздела 10: 227	Всего разделов: 9	Всего листов: 1487
« 16 » июня 2022 г. № КУВИ-999/2022-644056				
Номер кадастрового квартала: 48:05:0400208				

Сведения о характерных точках границ:

Номер п/п	Реестровый номер	Обозначение характерных точек	Координаты		Описание закрепления на местности	Метод определения координат и средняя квадратическая погрешность положения характерной точки (Mt), м	Система координат
			X	Y			
1	2	3	4	5	6	7	8
821	48:05-3.118	387	460068.49	1352695.43	_____	1	_____
822	48:05-3.118	388	460145.15	1352648.04	_____	1	_____
823	48:05-3.118	389	460266.9	1352596.14	_____	1	_____
824	48:05-3.118	390	460593.82	1352444.96	_____	1	_____
825	48:05-3.118	391	460652.44	1352670.61	_____	1	_____
826	48:05-3.118	392	460762.92	1352749.58	_____	1	_____
827	48:05-3.118	393	460891.43	1352717.99	_____	1	_____
828	48:05-3.118	394	461534.01	1352564.55	_____	1	_____
829	48:05-3.118	395	461926.32	1352499.11	_____	5	_____
830	48:05-3.118	396	461592.63	1352749.58	_____	5	_____

полное наименование должности

М.П.

подпись

инициалы, фамилия

КАДАСТРОВЫЙ ПЛАН ТЕРРИТОРИИ

Лист № 84	раздела 10	Всего листов раздела 10: 227	Всего разделов: 9	Всего листов: 1487
« 16 » июня 2022 г. № КУВИ-999/2022-644056				
Номер кадастрового квартала: 48:05:0400208				

Сведения о характерных точках границ:

Номер п/п	Реестровый номер	Обозначение характерных точек	Координаты		Описание закрепления на местности	Метод определения координат и средняя квадратическая погрешность положения характерной точки (Mt), м	Система координат
			X	Y			
1	2	3	4	5	6	7	8
831	48:05-3.118	397	461475.39	1352891.74	_____	5	_____
832	48:05-3.118	398	461484.41	1353121.91	_____	5	_____
833	48:05-3.118	399	461333.34	1353189.6	_____	5	_____
834	48:05-3.118	400	461053.77	1353273.09	_____	5	_____
835	48:05-3.118	401	461096.61	1353528.07	_____	5	_____
836	48:05-3.118	402	460796.74	1353532.59	_____	5	_____
837	48:05-3.118	403	460724.59	1353491.97	_____	5	_____
838	48:05-3.118	404	460564.51	1353385.92	_____	5	_____
839	48:05-3.118	405	460266.9	1353160.27	_____	5	_____
840	48:05-3.118	406	460187.99	1353232.47	_____	5	_____

полное наименование должности

М.П.

подпись

инициалы, фамилия

КАДАСТРОВЫЙ ПЛАН ТЕРРИТОРИИ

Лист № 85	раздела 10	Всего листов раздела 10: 227	Всего разделов: 9	Всего листов: 1487
« 16 » июня 2022 г. № КУВИ-999/2022-644056				
Номер кадастрового квартала: 48:05:0400208				

Сведения о характерных точках границ:

Номер п/п	Реестровый номер	Обозначение характерных точек	Координаты		Описание закрепления на местности	Метод определения координат и средняя квадратическая погрешность положения характерной точки (Mt), м	Система координат
			X	Y			
1	2	3	4	5	6	7	8
841	48:05-3.118	407	459933.21	1353440.07	_____	5	_____
842	48:05-3.118	408	459504.83	1353814.65	_____	5	_____
843	48:05-3.118	409	459236.53	1354026.76	_____	5	_____
844	48:05-3.118	410	458893.82	1354252.41	_____	5	_____
845	48:05-3.118	411	458738.25	1354381.03	_____	5	_____
846	48:05-3.118	412	458602.97	1354505.14	_____	5	_____
847	48:05-3.118	413	458613.98	1354852.87	_____	5	_____
848	48:05-3.118	414	458617.94	1355173.11	_____	5	_____
849	48:05-3.118	415	458622.98	1355225.53	_____	5	_____
850	48:05-3.118	416	458626.09	1355426.79	_____	5	_____

полное наименование должности

М.П.

подпись

инициалы, фамилия

КАДАСТРОВЫЙ ПЛАН ТЕРРИТОРИИ

Лист № 86	раздела 10	Всего листов раздела 10: 227	Всего разделов: 9	Всего листов: 1487
« 16 » июня 2022 г. № КУВИ-999/2022-644056				
Номер кадастрового квартала: 48:05:0400208				

Сведения о характерных точках границ:

Номер п/п	Реестровый номер	Обозначение характерных точек	Координаты		Описание закрепления на местности	Метод определения координат и средняя квадратическая погрешность положения характерной точки (Mt), м	Система координат
			X	Y			
1	2	3	4	5	6	7	8
851	48:05-3.118	417	458628.02	1355555.78	_____	5	_____
852	48:05-3.118	418	458632.45	1355617.64	_____	5	_____
853	48:05-3.118	419	458634.29	1355733.45	_____	5	_____
854	48:05-3.118	420	458625.55	1355789.42	_____	5	_____
855	48:05-3.118	421	458623.65	1355796.02	_____	5	_____
856	48:05-3.118	422	458622.33	1355842.8	_____	5	_____
857	48:05-3.118	423	458634.87	1355857.42	_____	5	_____
858	48:05-3.118	424	458745.55	1355832.36	_____	5	_____
859	48:05-3.118	425	458900.1	1356076.71	_____	5	_____
860	48:05-3.118	426	458962.75	1356179.04	_____	5	_____

полное наименование должности

М.П.

подпись

инициалы, фамилия

КАДАСТРОВЫЙ ПЛАН ТЕРРИТОРИИ

Лист № 87	раздела 10	Всего листов раздела 10: 227	Всего разделов: 9	Всего листов: 1487
« 16 » июня 2022 г. № КУВИ-999/2022-644056				
Номер кадастрового квартала: 48:05:0400208				

Сведения о характерных точках границ:

Номер п/п	Реестровый номер	Обозначение характерных точек	Координаты		Описание закрепления на местности	Метод определения координат и средняя квадратическая погрешность положения характерной точки (Mt), м	Система координат
			X	Y			
1	2	3	4	5	6	7	8
861	48:05-3.118	427	459079.71	1356354.47	_____	5	_____
862	48:05-3.118	428	459480.69	1356360.74	_____	5	_____
863	48:05-3.118	429	460330.69	1356339.85	_____	5	_____
864	48:05-3.118	430	460348.07	1356481.83	_____	5	_____
865	48:05-3.118	431	460350.32	1356583.37	_____	5	_____
866	48:05-3.118	432	460354.83	1356705.22	_____	5	_____
867	48:05-3.118	433	460352.58	1356797.74	_____	5	_____
868	48:05-3.118	434	460350.32	1357027.9	_____	5	_____
869	48:05-3.118	435	460362.02	1357288.02	_____	5	_____
870	48:05-3.118	436	460370.61	1357540.12	_____	5	_____

полное наименование должности

М.П.

подпись

инициалы, фамилия

КАДАСТРОВЫЙ ПЛАН ТЕРРИТОРИИ

Лист № 88	раздела 10	Всего листов раздела 10: 227	Всего разделов: 9	Всего листов: 1487
« 16 » июня 2022 г. № КУВИ-999/2022-644056				
Номер кадастрового квартала: 48:05:0400208				

Сведения о характерных точках границ:

Номер п/п	Реестровый номер	Обозначение характерных точек	Координаты		Описание закрепления на местности	Метод определения координат и средняя квадратическая погрешность положения характерной точки (Mt), м	Система координат
			X	Y			
1	2	3	4	5	6	7	8
871	48:05-3.118	437	460376.64	1357803.86	_____	5	_____
872	48:05-3.118	438	460376.64	1357868.61	_____	5	_____
873	48:05-3.118	439	460376.64	1358048.21	_____	5	_____
874	48:05-3.118	440	460378.73	1358248.71	_____	5	_____
875	48:05-3.118	441	460384.99	1358484.7	_____	5	_____
876	48:05-3.118	442	460389.17	1358626.72	_____	5	_____
877	48:05-3.118	443	460387.08	1358831.39	_____	5	_____
878	48:05-3.118	444	460393.35	1359196.87	_____	5	_____
879	48:05-3.118	445	460393.35	1359543.55	_____	5	_____
880	48:05-3.118	446	460395.44	1359992.57	_____	5	_____

полное наименование должности

М.П.

подпись

инициалы, фамилия

КАДАСТРОВЫЙ ПЛАН ТЕРРИТОРИИ

Лист № 89	раздела 10	Всего листов раздела 10: 227	Всего разделов: 9	Всего листов: 1487
« 16 » июня 2022 г. № КУВИ-999/2022-644056				
Номер кадастрового квартала: 48:05:0400208				

Сведения о характерных точках границ:

Номер п/п	Реестровый номер	Обозначение характерных точек	Координаты		Описание закрепления на местности	Метод определения координат и средняя квадратическая погрешность положения характерной точки (Mt), м	Система координат
			X	Y			
1	2	3	4	5	6	7	8
881	48:05-3.118	447	460399.61	1360120.01	_____	1	_____
882	48:05-3.118	448	460236.71	1360036.43	_____	1	_____
883	48:05-3.118	449	460050.84	1359927.83	_____	1	_____
884	48:05-3.118	450	459807	1359793.14	_____	1	_____
885	48:05-3.118	451	459612.26	1359685.57	_____	1	_____
886	48:05-3.118	452	459380.45	1359547.73	_____	1	_____
887	48:05-3.118	453	459278.11	1359547.73	_____	1	_____
888	48:05-3.118	454	459146.54	1359545.64	_____	1	_____
889	48:05-3.118	455	458876.66	1359627.1	_____	1	_____
890	48:05-3.118	456	458715.52	1359686.7	_____	1	_____

полное наименование должности

М.П.

подпись

инициалы, фамилия

КАДАСТРОВЫЙ ПЛАН ТЕРРИТОРИИ

Лист № 90	раздела 10	Всего листов раздела 10: 227	Всего разделов: 9	Всего листов: 1487
« 16 » июня 2022 г. № КУВИ-999/2022-644056				
Номер кадастрового квартала: 48:05:0400208				

Сведения о характерных точках границ:

Номер п/п	Реестровый номер	Обозначение характерных точек	Координаты		Описание закрепления на местности	Метод определения координат и средняя квадратическая погрешность положения характерной точки (Mt), м	Система координат
			X	Y			
1	2	3	4	5	6	7	8
891	48:05-3.118	457	458572.22	1359718.98	_____	1	_____
892	48:05-3.118	458	458524.07	1359891.39	_____	1	_____
893	48:05-3.118	459	458440.64	1360324.64	_____	1	_____
894	48:05-3.118	460	458203.92	1360419.5	_____	1	_____
895	48:05-3.118	461	458193.01	1360423.93	_____	1	_____
896	48:05-3.118	462	458101.66	1360453.57	_____	1	_____
897	48:05-3.118	463	458000.55	1360507.27	_____	1	_____
898	48:05-3.118	464	457762.76	1360588.21	_____	1	_____
899	48:05-3.118	465	457743.22	1360429.83	_____	1	_____
900	48:05-3.118	466	457440.84	1360408.05	_____	1	_____

полное наименование должности

М.П.

подпись

инициалы, фамилия

КАДАСТРОВЫЙ ПЛАН ТЕРРИТОРИИ

Лист № 91	раздела 10	Всего листов раздела 10: 227	Всего разделов: 9	Всего листов: 1487
« 16 » июня 2022 г. № КУВИ-999/2022-644056				
Номер кадастрового квартала: 48:05:0400208				

Сведения о характерных точках границ:

Номер п/п	Реестровый номер	Обозначение характерных точек	Координаты		Описание закрепления на местности	Метод определения координат и средняя квадратическая погрешность положения характерной точки (Mt), м	Система координат
			X	Y			
1	2	3	4	5	6	7	8
901	48:05-3.118	467	457243.88	1360384.02	_____	1	_____
902	48:05-3.118	468	456418.44	1360212.02	_____	1	_____
903	48:05-3.118	469	456437.23	1359886.89	_____	1	_____
904	48:05-3.118	470	456466.26	1359347.36	_____	1	_____
905	48:05-3.118	471	456542.27	1359242.83	_____	1	_____
906	48:05-3.118	472	456557.87	1359220.9	_____	1	_____
907	48:05-3.118	473	456652.7	1359068.5	_____	1	_____
908	48:05-3.118	474	456770.16	1358772.56	_____	1	_____
909	48:05-3.118	475	456828.02	1358626.61	_____	1	_____
910	48:05-3.118	476	456935.02	1358249.97	_____	1	_____

полное наименование должности

М.П.

подпись

инициалы, фамилия

КАДАСТРОВЫЙ ПЛАН ТЕРРИТОРИИ

Лист № 92	раздела 10	Всего листов раздела 10: 227	Всего разделов: 9	Всего листов: 1487
« 16 » июня 2022 г. № КУВИ-999/2022-644056				
Номер кадастрового квартала: 48:05:0400208				

Сведения о характерных точках границ:

Номер п/п	Реестровый номер	Обозначение характерных точек	Координаты		Описание закрепления на местности	Метод определения координат и средняя квадратическая погрешность положения характерной точки (Mt), м	Система координат
			X	Y			
1	2	3	4	5	6	7	8
911	48:05-3.118	477	457094.12	1357665.12	_____	1	_____
912	48:05-3.118	478	457216.41	1357255.08	_____	1	_____
913	48:05-3.118	479	456943.07	1356888.51	_____	1	_____
914	48:05-3.118	480	456992.99	1356581.56	_____	1	_____
915	48:05-3.118	481	456224.59	1357041.82	_____	1	_____
916	48:05-3.118	482	455990.98	1357182.16	_____	1	_____
917	48:05-3.118	483	455111.99	1356904.08	_____	1	_____
918	48:05-3.118	484	455072.31	1356891.43	_____	1	_____
919	48:05-3.118	485	454607.56	1356900.11	_____	1	_____
920	48:05-3.118	486	454027.66	1356162.8	_____	1	_____

полное наименование должности

М.П.

подпись

инициалы, фамилия

КАДАСТРОВЫЙ ПЛАН ТЕРРИТОРИИ

Лист № 93	раздела 10	Всего листов раздела 10: 227	Всего разделов: 9	Всего листов: 1487
« 16 » июня 2022 г. № КУВИ-999/2022-644056				
Номер кадастрового квартала: 48:05:0400208				

Сведения о характерных точках границ:

Номер п/п	Реестровый номер	Обозначение характерных точек	Координаты		Описание закрепления на местности	Метод определения координат и средняя квадратическая погрешность положения характерной точки (Mt), м	Система координат
			X	Y			
1	2	3	4	5	6	7	8
921	48:05-3.118	487	453976.75	1356101.12	_____	1	_____
922	48:05-3.118	488	453577.73	1355598.63	_____	1	_____
923	48:05-3.118	489	453353.47	1355642.42	_____	1	_____
924	48:05-3.118	490	453194.82	1355298.41	_____	1	_____
925	48:05-3.118	491	453184.33	1355081.13	_____	1	_____
926	48:05-3.118	492	453177.6	1354937.71	_____	1	_____
927	48:05-3.118	493	453492.49	1354847.11	_____	1	_____
928	48:05-3.118	494	453463.01	1354708.51	_____	1	_____
929	48:05-3.118	495	453590.72	1354533.22	_____	1	_____
930	48:05-3.118	496	453619.81	1354493.29	_____	1	_____

полное наименование должности

М.П.

подпись

инициалы, фамилия

КАДАСТРОВЫЙ ПЛАН ТЕРРИТОРИИ

Лист № 94	раздела 10	Всего листов раздела 10: 227	Всего разделов: 9	Всего листов: 1487
« 16 » июня 2022 г. № КУВИ-999/2022-644056				
Номер кадастрового квартала: 48:05:0400208				

Сведения о характерных точках границ:

Номер п/п	Реестровый номер	Обозначение характерных точек	Координаты		Описание закрепления на местности	Метод определения координат и средняя квадратическая погрешность положения характерной точки (Mt), м	Система координат
			X	Y			
1	2	3	4	5	6	7	8
931	48:05-3.118	497	453307.04	1354495.99	_____	1	_____
932	48:05-3.118	498	453214.18	1354499.5	_____	1	_____
933	48:05-3.118	499	453129.99	1354498.01	_____	1	_____
934	48:05-3.118	500	453094.17	1354501.07	_____	1	_____
935	48:05-3.118	501	453032.95	1354496.3	_____	1	_____
936	48:05-3.118	502	452983.39	1354493.51	_____	1	_____
937	48:05-3.118	503	452869.12	1354488.28	_____	1	_____
938	48:05-3.118	504	452751.74	1354488.28	_____	1	_____
939	48:05-3.118	505	452610.36	1354492.67	_____	1	_____
940	48:05-3.118	506	452498.79	1354482.99	_____	1	_____

полное наименование должности

М.П.

подпись

инициалы, фамилия

КАДАСТРОВЫЙ ПЛАН ТЕРРИТОРИИ

Лист № 95	раздела 10	Всего листов раздела 10: 227	Всего разделов: 9	Всего листов: 1487
« 16 » июня 2022 г. № КУВИ-999/2022-644056				
Номер кадастрового квартала: 48:05:0400208				

Сведения о характерных точках границ:

Номер п/п	Реестровый номер	Обозначение характерных точек	Координаты		Описание закрепления на местности	Метод определения координат и средняя квадратическая погрешность положения характерной точки (Mt), м	Система координат
			X	Y			
1	2	3	4	5	6	7	8
941	48:05-3.118	507	452358.33	1354482.52	_____	1	_____
942	48:05-3.118	508	452257.85	1354479.76	_____	1	_____
943	48:05-3.118	509	452183.81	1354479.28	_____	1	_____
944	48:05-3.118	510	452084.69	1354472.4	_____	1	_____
945	48:05-3.118	511	451999.47	1354463.49	_____	1	_____
946	48:05-3.118	512	451897.2	1354459.62	_____	1	_____
947	48:05-3.118	513	451781.05	1354477.96	_____	1	_____
948	48:05-3.118	514	451709.33	1354503.78	_____	1	_____
949	48:05-3.118	515	451610.51	1354520.64	_____	1	_____
950	48:05-3.118	516	451542.61	1354537.25	_____	1	_____

полное наименование должности

М.П.

подпись

инициалы, фамилия

КАДАСТРОВЫЙ ПЛАН ТЕРРИТОРИИ

Лист № 96	раздела 10	Всего листов раздела 10: 227	Всего разделов: 9	Всего листов: 1487
« 16 » июня 2022 г. № КУВИ-999/2022-644056				
Номер кадастрового квартала: 48:05:0400208				

Сведения о характерных точках границ:

Номер п/п	Реестровый номер	Обозначение характерных точек	Координаты		Описание закрепления на местности	Метод определения координат и средняя квадратическая погрешность положения характерной точки (Mt), м	Система координат
			X	Y			
1	2	3	4	5	6	7	8
951	48:05-3.118	517	451487.76	1354547.19	_____	1	_____
952	48:05-3.118	518	451379.3	1354558.09	_____	1	_____
953	48:05-3.118	519	451280.44	1354564.36	_____	1	_____
954	48:05-3.118	520	451222.81	1354557.1	_____	1	_____
955	48:05-3.118	521	451198.71	1354551.39	_____	1	_____
956	48:05-3.118	522	451175.42	1354625.36	_____	0.1	_____
957	48:05-3.118	523	451111.28	1354818.65	_____	0.1	_____
958	48:05-3.118	524	450990.33	1355176.98	_____	0.1	_____
959	48:05-3.118	525	450807.63	1355718.23	_____	0.1	_____
960	48:05-3.118	526	450806.01	1355723.06	_____	0.1	_____

полное наименование должности

М.П.

подпись

инициалы, фамилия

КАДАСТРОВЫЙ ПЛАН ТЕРРИТОРИИ

Лист № 97	раздела 10	Всего листов раздела 10: 227	Всего разделов: 9	Всего листов: 1487
« 16 » июня 2022 г. № КУВИ-999/2022-644056				
Номер кадастрового квартала: 48:05:0400208				

Сведения о характерных точках границ:

Номер п/п	Реестровый номер	Обозначение характерных точек	Координаты		Описание закрепления на местности	Метод определения координат и средняя квадратическая погрешность положения характерной точки (Mt), м	Система координат
			X	Y			
1	2	3	4	5	6	7	8
961	48:05-3.118	527	450620.72	1356275.47	_____	0.1	_____
962	48:05-3.118	528	450442.84	1356805.79	_____	0.1	_____
963	48:05-3.118	529	450331.1	1357138.94	_____	0.1	_____
964	48:05-3.118	530	450266.33	1357334.11	_____	0.1	_____
965	48:05-3.118	531	450168.57	1357628.64	_____	0.1	_____
966	48:05-3.118	532	450071.75	1357880.89	_____	1	_____
967	48:05-3.118	533	450015.82	1358062.21	_____	1	_____
968	48:05-3.118	534	449911.84	1358098.82	_____	1	_____
969	48:05-3.118	535	449860.53	1358210.68	_____	1	_____
970	48:05-3.118	536	449775.36	1358233.6	_____	1	_____

полное наименование должности

М.П.

подпись

инициалы, фамилия

КАДАСТРОВЫЙ ПЛАН ТЕРРИТОРИИ

Лист № 98	раздела 10	Всего листов раздела 10: 227	Всего разделов: 9	Всего листов: 1487
« 16 » июня 2022 г. № КУВИ-999/2022-644056				
Номер кадастрового квартала: 48:05:0400208				

Сведения о характерных точках границ:

Номер п/п	Реестровый номер	Обозначение характерных точек	Координаты		Описание закрепления на местности	Метод определения координат и средняя квадратическая погрешность положения характерной точки (Mt), м	Система координат
			X	Y			
1	2	3	4	5	6	7	8
971	48:05-3.118	537	449687.69	1358402.91	_____	1	_____
972	48:05-3.118	538	449623.4	1358402.66	_____	1	_____
973	48:05-3.118	539	449588.77	1358402.46	_____	1	_____
974	48:05-3.118	540	449561.92	1358402.7	_____	1	_____
975	48:05-3.118	541	449274.34	1358405.12	_____	1	_____
976	48:05-3.118	542	448824.83	1358572.33	_____	1	_____
977	48:05-3.118	543	448733.88	1358294.38	_____	1	_____
978	48:05-3.118	544	448546	1358291.73	_____	1	_____
979	48:05-3.118	545	448543.42	1358220.27	_____	1	_____
980	48:05-3.118	546	448502.17	1358222.35	_____	1	_____

полное наименование должности

М.П.

подпись

инициалы, фамилия

КАДАСТРОВЫЙ ПЛАН ТЕРРИТОРИИ

Лист № 99	раздела 10	Всего листов раздела 10: 227	Всего разделов: 9	Всего листов: 1487
« 16 » июня 2022 г. № КУВИ-999/2022-644056				
Номер кадастрового квартала: 48:05:0400208				

Сведения о характерных точках границ:

Номер п/п	Реестровый номер	Обозначение характерных точек	Координаты		Описание закрепления на местности	Метод определения координат и средняя квадратическая погрешность положения характерной точки (Mt), м	Система координат
			X	Y			
1	2	3	4	5	6	7	8
981	48:05-3.118	547	448334.3	1358230.87	_____	1	_____
982	48:05-3.118	548	448308.92	1358352.71	_____	1	_____
983	48:05-3.118	549	448254.91	1358611.93	_____	1	_____
984	48:05-3.118	550	448104.07	1358577.53	_____	1	_____
985	48:05-3.118	551	448069.67	1358656.92	_____	1	_____
986	48:05-3.118	552	447892.37	1358789.23	_____	1	_____
987	48:05-3.118	553	447799.75	1358720.43	_____	1	_____
988	48:05-3.118	554	447777.79	1358723.73	_____	1	_____
989	48:05-3.118	555	447754.51	1358727.22	_____	1	_____
990	48:05-3.118	556	447746.85	1358728.37	_____	1	_____

полное наименование должности

М.П.

подпись

инициалы, фамилия

КАДАСТРОВЫЙ ПЛАН ТЕРРИТОРИИ

Лист № 100	раздела 10	Всего листов раздела 10: 227	Всего разделов: 9	Всего листов: 1487
« 16 » июня 2022 г. № КУВИ-999/2022-644056				
Номер кадастрового квартала: 48:05:0400208				

Сведения о характерных точках границ:

Номер п/п	Реестровый номер	Обозначение характерных точек	Координаты		Описание закрепления на местности	Метод определения координат и средняя квадратическая погрешность положения характерной точки (Mt), м	Система координат
			X	Y			
1	2	3	4	5	6	7	8
991	48:05-3.118	557	447701.05	1358692.28	_____	1	_____
992	48:05-3.118	558	447692.06	1358687.15	_____	1	_____
993	48:05-3.118	559	447677.91	1358679.4	_____	1	_____
994	48:05-3.118	560	447668.51	1358670.39	_____	1	_____
995	48:05-3.118	561	447660.09	1358664.58	_____	1	_____
996	48:05-3.118	562	447654.66	1358659.84	_____	1	_____
997	48:05-3.118	563	447650.02	1358655.19	_____	1	_____
998	48:05-3.118	564	447645.76	1358651.7	_____	1	_____
999	48:05-3.118	565	447640.62	1358648.51	_____	1	_____
1000	48:05-3.118	566	447633.84	1358644.83	_____	1	_____

полное наименование должности

М.П.

подпись

инициалы, фамилия

КАДАСТРОВЫЙ ПЛАН ТЕРРИТОРИИ

Лист № 101	раздела 10	Всего листов раздела 10: 227	Всего разделов: 9	Всего листов: 1487
« 16 » июня 2022 г. № КУВИ-999/2022-644056				
Номер кадастрового квартала: 48:05:0400208				

Сведения о характерных точках границ:

Номер п/п	Реестровый номер	Обозначение характерных точек	Координаты		Описание закрепления на местности	Метод определения координат и средняя квадратическая погрешность положения характерной точки (Mt), м	Система координат
			X	Y			
1	2	3	4	5	6	7	8
1001	48:05-3.118	567	447628.23	1358640.95	_____	1	_____
1002	48:05-3.118	568	447622.61	1358636.89	_____	1	_____
1003	48:05-3.118	569	447620.29	1358632.14	_____	1	_____
1004	48:05-3.118	570	447617.09	1358627.4	_____	1	_____
1005	48:05-3.118	571	447612.73	1358622.07	_____	1	_____
1006	48:05-3.118	572	447606.53	1358615.39	_____	1	_____
1007	48:05-3.118	573	447599.76	1358610.55	_____	1	_____
1008	48:05-3.118	574	447595.21	1358608.51	_____	1	_____
1009	48:05-3.118	575	447591.15	1358607.16	_____	1	_____
1010	48:05-3.118	576	447581.74	1358604.15	_____	1	_____

полное наименование должности

М.П.

подпись

инициалы, фамилия

КАДАСТРОВЫЙ ПЛАН ТЕРРИТОРИИ

Лист № 102	раздела 10	Всего листов раздела 10: 227	Всего разделов: 9	Всего листов: 1487
« 16 » июня 2022 г. № КУВИ-999/2022-644056				
Номер кадастрового квартала: 48:05:0400208				

Сведения о характерных точках границ:

Номер п/п	Реестровый номер	Обозначение характерных точек	Координаты		Описание закрепления на местности	Метод определения координат и средняя квадратическая погрешность положения характерной точки (Mt), м	Система координат
			X	Y			
1	2	3	4	5	6	7	8
1011	48:05-3.118	577	447568.67	1358597.67	_____	1	_____
1012	48:05-3.118	578	447559.95	1358590.4	_____	1	_____
1013	48:05-3.118	579	447551.15	1358580.72	_____	1	_____
1014	48:05-3.118	580	447546.98	1358575.59	_____	1	_____
1015	48:05-3.118	581	447542.72	1358571.03	_____	1	_____
1016	48:05-3.118	582	447539.86	1358569.08	_____	1	_____
1017	48:05-3.118	583	447535.06	1358565.32	_____	1	_____
1018	48:05-3.118	584	447530.13	1358563.09	_____	1	_____
1019	48:05-3.118	585	447525.1	1358561.16	_____	1	_____
1020	48:05-3.118	586	447519.86	1358559.94	_____	1	_____

полное наименование должности

М.П.

подпись

инициалы, фамилия

КАДАСТРОВЫЙ ПЛАН ТЕРРИТОРИИ

Лист № 103	раздела 10	Всего листов раздела 10: 227	Всего разделов: 9	Всего листов: 1487
« 16 » июня 2022 г. № КУВИ-999/2022-644056				
Номер кадастрового квартала: 48:05:0400208				

Сведения о характерных точках границ:

Номер п/п	Реестровый номер	Обозначение характерных точек	Координаты		Описание закрепления на местности	Метод определения координат и средняя квадратическая погрешность положения характерной точки (Mt), м	Система координат
			X	Y			
1	2	3	4	5	6	7	8
1021	48:05-3.118	587	447510.08	1358555.44	_____	1	_____
1022	48:05-3.118	588	447492.07	1358546.92	_____	1	_____
1023	48:05-3.118	589	447475.11	1358541.92	_____	1	_____
1024	48:05-3.118	590	447470.32	1358538.66	_____	1	_____
1025	48:05-3.118	591	447466.13	1358538.75	_____	1	_____
1026	48:05-3.118	592	447457.86	1358529.47	_____	1	_____
1027	48:05-3.118	593	447450.45	1358521.96	_____	1	_____
1028	48:05-3.118	594	447442.44	1358519.89	_____	1	_____
1029	48:05-3.118	595	447307.65	1358475.52	_____	1	_____
1030	48:05-3.118	596	447253.59	1358463.84	_____	1	_____

полное наименование должности

М.П.

подпись

инициалы, фамилия

КАДАСТРОВЫЙ ПЛАН ТЕРРИТОРИИ

Лист № 104	раздела 10	Всего листов раздела 10: 227	Всего разделов: 9	Всего листов: 1487
« 16 » июня 2022 г. № КУВИ-999/2022-644056				
Номер кадастрового квартала: 48:05:0400208				

Сведения о характерных точках границ:

Номер п/п	Реестровый номер	Обозначение характерных точек	Координаты		Описание закрепления на местности	Метод определения координат и средняя квадратическая погрешность положения характерной точки (Mt), м	Система координат
			X	Y			
1	2	3	4	5	6	7	8
1031	48:05-3.118	597	447004.02	1358467.43	_____	1	_____
1032	48:05-3.118	598	447010.87	1358495	_____	1	_____
1033	48:05-3.118	599	446830.82	1358518.58	_____	1	_____
1034	48:05-3.118	600	446827.73	1358518.78	_____	1	_____
1035	48:05-3.118	601	446808.93	1358519.38	_____	1	_____
1036	48:05-3.118	602	446808.3	1358519.42	_____	1	_____
1037	48:05-3.118	603	446672.45	1358527.25	_____	1	_____
1038	48:05-3.118	604	446601.33	1358532.97	_____	1	_____
1039	48:05-3.118	605	446376.07	1358551.07	_____	1	_____
1040	48:05-3.118	606	446147.64	1358566.8	_____	1	_____

полное наименование должности

М.П.

подпись

инициалы, фамилия

КАДАСТРОВЫЙ ПЛАН ТЕРРИТОРИИ

Лист № 105	раздела 10	Всего листов раздела 10: 227	Всего разделов: 9	Всего листов: 1487
« 16 » июня 2022 г. № КУВИ-999/2022-644056				
Номер кадастрового квартала: 48:05:0400208				

Сведения о характерных точках границ:

Номер п/п	Реестровый номер	Обозначение характерных точек	Координаты		Описание закрепления на местности	Метод определения координат и средняя квадратическая погрешность положения характерной точки (Mt), м	Система координат
			X	Y			
1	2	3	4	5	6	7	8
1041	48:05-3.118	607	445705.5	1358610.64	_____	1	_____
1042	48:05-3.118	608	445001.77	1358640.74	_____	1	_____
1043	48:05-3.118	609	444659.21	1358647.35	_____	1	_____
1044	48:05-3.118	610	444289.32	1358654.56	_____	1	_____
1045	48:05-3.118	611	443449.16	1358654.3	_____	1	_____
1046	48:05-3.118	612	442810.63	1358637.18	_____	1	_____
1047	48:05-3.118	613	442768.46	1358636.11	_____	1	_____
1048	48:05-3.118	614	442393.72	1358632.95	_____	1	_____
1049	48:05-3.118	615	442384.49	1358987.58	_____	1	_____
1050	48:05-3.118	616	442331.69	1358989.07	_____	1	_____

полное наименование должности

М.П.

подпись

инициалы, фамилия

КАДАСТРОВЫЙ ПЛАН ТЕРРИТОРИИ

Лист № 106	раздела 10	Всего листов раздела 10: 227	Всего разделов: 9	Всего листов: 1487
« 16 » июня 2022 г. № КУВИ-999/2022-644056				
Номер кадастрового квартала: 48:05:0400208				

Сведения о характерных точках границ:

Номер п/п	Реестровый номер	Обозначение характерных точек	Координаты		Описание закрепления на местности	Метод определения координат и средняя квадратическая погрешность положения характерной точки (Mt), м	Система координат
			X	Y			
1	2	3	4	5	6	7	8
1051	48:05-3.118	617	442303.33	1359036.27	_____	1	_____
1052	48:05-3.118	618	442297.71	1359049.16	_____	1	_____
1053	48:05-3.118	619	441698.09	1359034.69	_____	1	_____
1054	48:05-3.118	620	441675.09	1359038.37	_____	1	_____
1055	48:05-3.118	621	441471.9	1359034.56	_____	1	_____
1056	48:05-3.118	622	440812.81	1359015.36	_____	1	_____
1057	48:05-3.118	623	440813.88	1359007.3	_____	1	_____
1058	48:05-3.118	624	440834.1	1358869.3	_____	1	_____
1059	48:05-3.118	625	440835.11	1358763.4	_____	1	_____
1060	48:05-3.118	626	440846.65	1358722.52	_____	1	_____

полное наименование должности

М.П.

подпись

инициалы, фамилия

КАДАСТРОВЫЙ ПЛАН ТЕРРИТОРИИ

Лист № 107	раздела 10	Всего листов раздела 10: 227	Всего разделов: 9	Всего листов: 1487
« 16 » июня 2022 г. № КУВИ-999/2022-644056				
Номер кадастрового квартала: 48:05:0400208				

Сведения о характерных точках границ:

Номер п/п	Реестровый номер	Обозначение характерных точек	Координаты		Описание закрепления на местности	Метод определения координат и средняя квадратическая погрешность положения характерной точки (Mt), м	Система координат
			X	Y			
1	2	3	4	5	6	7	8
1061	48:05-3.118	627	440819.68	1358668.59	_____	1	_____
1062	48:05-3.118	628	440812.19	1358650.61	_____	1	_____
1063	48:05-3.118	629	440798.1	1358618.53	_____	1	_____
1064	48:05-3.118	630	440782.7	1358581.15	_____	1	_____
1065	48:05-3.118	631	440759.35	1358578.41	_____	1	_____
1066	48:05-3.118	632	440728.61	1358578.41	_____	1	_____
1067	48:05-3.118	633	440644.03	1358578.41	_____	1	_____
1068	48:05-3.118	634	440350.55	1358571.84	_____	1	_____
1069	48:05-3.118	635	440315.48	1358570.26	_____	1	_____
1070	48:05-3.118	636	440306.6	1358570.21	_____	1	_____

полное наименование должности

М.П.

подпись

инициалы, фамилия

КАДАСТРОВЫЙ ПЛАН ТЕРРИТОРИИ

Лист № 108	раздела 10	Всего листов раздела 10: 227	Всего разделов: 9	Всего листов: 1487
« 16 » июня 2022 г. № КУВИ-999/2022-644056				
Номер кадастрового квартала: 48:05:0400208				

Сведения о характерных точках границ:

Номер п/п	Реестровый номер	Обозначение характерных точек	Координаты		Описание закрепления на местности	Метод определения координат и средняя квадратическая погрешность положения характерной точки (Mt), м	Система координат
			X	Y			
1	2	3	4	5	6	7	8
1071	48:05-3.118	637	440288.24	1358570.1	_____	1	_____
1072	48:05-3.118	638	440258.51	1358569.92	_____	1	_____
1073	48:05-3.118	639	440236.23	1358569.75	_____	1	_____
1074	48:05-3.118	640	439928.52	1358573.04	_____	1	_____
1075	48:05-3.118	641	439527.58	1358562.75	_____	1	_____
1076	48:05-3.118	642	439164.47	1358550.24	_____	1	_____
1077	48:05-3.118	643	439136.23	1358549.47	_____	1	_____
1078	48:05-3.118	644	438873.97	1358542.74	_____	1	_____
1079	48:05-3.118	645	438857.47	1358513.95	_____	1	_____
1080	48:05-3.118	646	438926.7	1358415.17	_____	1	_____

полное наименование должности

М.П.

подпись

инициалы, фамилия

КАДАСТРОВЫЙ ПЛАН ТЕРРИТОРИИ

Лист № 109	раздела 10	Всего листов раздела 10: 227	Всего разделов: 9	Всего листов: 1487
« 16 » июня 2022 г. № КУВИ-999/2022-644056				
Номер кадастрового квартала: 48:05:0400208				

Сведения о характерных точках границ:

Номер п/п	Реестровый номер	Обозначение характерных точек	Координаты		Описание закрепления на местности	Метод определения координат и средняя квадратическая погрешность положения характерной точки (Mt), м	Система координат
			X	Y			
1	2	3	4	5	6	7	8
1081	48:05-3.118	647	439006.8	1358299.97	_____	1	_____
1082	48:05-3.118	648	439097.83	1358170.21	_____	1	_____
1083	48:05-3.118	649	439158.31	1358083.65	_____	1	_____
1084	48:05-3.118	650	439187.73	1358041.17	_____	1	_____
1085	48:05-3.118	651	439286.58	1357903.84	_____	1	_____
1086	48:05-3.118	652	439165.09	1357928.65	_____	1	_____
1087	48:05-3.118	653	439106.58	1357352.33	_____	1	_____
1088	48:05-3.118	654	439086.3	1357151.97	_____	1	_____
1089	48:05-3.118	655	439035.91	1356825.37	_____	1	_____
1090	48:05-3.118	656	438956.02	1356850.71	_____	1	_____

полное наименование должности

М.П.

подпись

инициалы, фамилия

КАДАСТРОВЫЙ ПЛАН ТЕРРИТОРИИ

Лист № 110	раздела 10	Всего листов раздела 10: 227	Всего разделов: 9	Всего листов: 1487
« 16 » июня 2022 г. № КУВИ-999/2022-644056				
Номер кадастрового квартала: 48:05:0400208				

Сведения о характерных точках границ:

Номер п/п	Реестровый номер	Обозначение характерных точек	Координаты		Описание закрепления на местности	Метод определения координат и средняя квадратическая погрешность положения характерной точки (Mt), м	Система координат
			X	Y			
1	2	3	4	5	6	7	8
1091	48:05-3.118	657	438532.49	1356984.67	_____	1	_____
1092	48:05-3.118	658	438307.46	1357057.25	_____	1	_____
1093	48:05-3.118	659	438147.65	1357108.22	_____	1	_____
1094	48:05-3.118	660	437820.43	1357213.46	_____	1	_____
1095	48:05-3.118	661	437695.04	1357252.97	_____	1	_____
1096	48:05-3.118	662	437124.29	1357431.13	_____	1	_____
1097	48:05-3.118	663	437119.77	1357852.66	_____	1	_____
1098	48:05-3.118	664	437118.03	1358015.97	_____	1	_____
1099	48:05-3.118	665	437117.33	1358079.92	_____	1	_____
1100	48:05-3.118	666	436669.47	1358111.81	_____	1	_____

полное наименование должности

М.П.

подпись

инициалы, фамилия

КАДАСТРОВЫЙ ПЛАН ТЕРРИТОРИИ

Лист № 111	раздела 10	Всего листов раздела 10: 227	Всего разделов: 9	Всего листов: 1487
« 16 » июня 2022 г. № КУВИ-999/2022-644056				
Номер кадастрового квартала: 48:05:0400208				

Сведения о характерных точках границ:

Номер п/п	Реестровый номер	Обозначение характерных точек	Координаты		Описание закрепления на местности	Метод определения координат и средняя квадратическая погрешность положения характерной точки (Mt), м	Система координат
			X	Y			
1	2	3	4	5	6	7	8
1101	48:05-3.118	667	436566.73	1358119.84	_____	1	_____
1102	48:05-3.118	668	436483.95	1358126.3	_____	1	_____
1103	48:05-3.118	669	436172.33	1358150.94	_____	1	_____
1104	48:05-3.118	670	435760.68	1358176.39	_____	1	_____
1105	48:05-3.118	671	435656.35	1358182.83	_____	1	_____
1106	48:05-3.118	672	435653.45	1357877.01	_____	1	_____
1107	48:05-3.118	673	435624.46	1357704.53	_____	1	_____
1108	48:05-3.118	674	435562.15	1357272.61	_____	1	_____
1109	48:05-3.118	675	435491.13	1356774.02	_____	1	_____
1110	48:05-3.118	676	435433.1	1356413.56	_____	1	_____

полное наименование должности

М.П.

подпись

инициалы, фамилия

КАДАСТРОВЫЙ ПЛАН ТЕРРИТОРИИ

Лист № 112	раздела 10	Всего листов раздела 10: 227	Всего разделов: 9	Всего листов: 1487
« 16 » июня 2022 г. № КУВИ-999/2022-644056				
Номер кадастрового квартала: 48:05:0400208				

Сведения о характерных точках границ:							
Номер п/п	Реестровый номер	Обозначение характерных точек	Координаты		Описание закрепления на местности	Метод определения координат и средняя квадратическая погрешность положения характерной точки (Mt), м	Система координат
			X	Y			
1	2	3	4	5	6	7	8
1111	48:05-3.118	677	435430.24	1356395.73	_____	1	_____
1112	48:05-3.118	678	435465.43	1356388.29	_____	1	_____
1113	48:05-3.118	679	435834.63	1356310.22	_____	1	_____
1114	48:05-3.118	680	436259.29	1356228.33	_____	1	_____
1115	48:05-3.118	681	436480.33	1356181.22	_____	1	_____
1116	48:05-3.118	682	436675.99	1356139.91	_____	1	_____
1117	48:05-3.118	683	436864.42	1356091.36	_____	1	_____
1118	48:05-3.118	684	436989.06	1356058.75	_____	1	_____
1119	48:05-3.118	685	437044.75	1356039.22	_____	1	_____
1120	48:05-3.118	686	437447.49	1355900.6	_____	1	_____

полное наименование должности

М.П.

подпись

инициалы, фамилия

КАДАСТРОВЫЙ ПЛАН ТЕРРИТОРИИ

Лист № 113	раздела 10	Всего листов раздела 10: 227	Всего разделов: 9	Всего листов: 1487
« 16 » июня 2022 г. № КУВИ-999/2022-644056				
Номер кадастрового квартала: 48:05:0400208				

Сведения о характерных точках границ:

Номер п/п	Реестровый номер	Обозначение характерных точек	Координаты		Описание закрепления на местности	Метод определения координат и средняя квадратическая погрешность положения характерной точки (Mt), м	Система координат
			X	Y			
1	2	3	4	5	6	7	8
1121	48:05-3.118	687	437462.29	1355887.72	_____	1	_____
1122	48:05-3.118	688	437631.22	1355529.01	_____	1	_____
1123	48:05-3.118	689	437644.19	1355501.46	_____	1	_____
1124	48:05-3.118	690	437703.05	1355371.11	_____	1	_____
1125	48:05-3.118	691	437807.45	1355153.83	_____	1	_____
1126	48:05-3.118	692	437961.45	1354834.34	_____	1	_____
1127	48:05-3.118	693	437997.84	1354763.77	_____	1	_____
1128	48:05-3.118	694	438029.73	1354706.52	_____	1	_____
1129	48:05-3.118	695	438065.83	1354626.83	_____	1	_____
1130	48:05-3.118	696	438001.58	1354588.23	_____	1	_____

полное наименование должности

М.П.

подпись

инициалы, фамилия

КАДАСТРОВЫЙ ПЛАН ТЕРРИТОРИИ

Лист № 114	раздела 10	Всего листов раздела 10: 227	Всего разделов: 9	Всего листов: 1487
« 16 » июня 2022 г. № КУВИ-999/2022-644056				
Номер кадастрового квартала: 48:05:0400208				

Сведения о характерных точках границ:

Номер п/п	Реестровый номер	Обозначение характерных точек	Координаты		Описание закрепления на местности	Метод определения координат и средняя квадратическая погрешность положения характерной точки (Mt), м	Система координат
			X	Y			
1	2	3	4	5	6	7	8
1131	48:05-3.118	697	437983.76	1354571.37	_____	1	_____
1132	48:05-3.118	698	437962.45	1354555.11	_____	1	_____
1133	48:05-3.118	699	437934.96	1354534.96	_____	1	_____
1134	48:05-3.118	700	437915.4	1354518.1	_____	1	_____
1135	48:05-3.118	701	437899.8	1354504.94	_____	1	_____
1136	48:05-3.118	702	437885.95	1354484.8	_____	1	_____
1137	48:05-3.118	703	437874.72	1354459.43	_____	1	_____
1138	48:05-3.118	704	437856.32	1354410.62	_____	1	_____
1139	48:05-3.118	705	437839.27	1354367.23	_____	1	_____
1140	48:05-3.118	706	437831.49	1354345.38	_____	1	_____

полное наименование должности

М.П.

подпись

инициалы, фамилия

КАДАСТРОВЫЙ ПЛАН ТЕРРИТОРИИ

Лист № 115	раздела 10	Всего листов раздела 10: 227	Всего разделов: 9	Всего листов: 1487
« 16 » июня 2022 г. № КУВИ-999/2022-644056				
Номер кадастрового квартала: 48:05:0400208				

Сведения о характерных точках границ:

Номер п/п	Реестровый номер	Обозначение характерных точек	Координаты		Описание закрепления на местности	Метод определения координат и средняя квадратическая погрешность положения характерной точки (Mt), м	Система координат
			X	Y			
1	2	3	4	5	6	7	8
1141	48:05-3.118	707	437817.98	1354333.53	_____	1	_____
1142	48:05-3.118	708	437801.31	1354319.59	_____	1	_____
1143	48:05-3.118	709	437792.21	1354312.61	_____	1	_____
1144	48:05-3.118	710	437779.42	1354303.32	_____	1	_____
1145	48:05-3.118	711	437766.07	1354292.66	_____	1	_____
1146	48:05-3.118	712	437755.4	1354285.96	_____	1	_____
1147	48:05-3.118	713	437742.04	1354273.88	_____	1	_____
1148	48:05-3.118	714	437734.68	1354267.49	_____	1	_____
1149	48:05-3.118	715	437713.57	1354247.92	_____	1	_____
1150	48:05-3.118	716	437691.63	1354225.81	_____	1	_____

полное наименование должности

М.П.

подпись

инициалы, фамилия

КАДАСТРОВЫЙ ПЛАН ТЕРРИТОРИИ

Лист № 116	раздела 10	Всего листов раздела 10: 227	Всего разделов: 9	Всего листов: 1487
« 16 » июня 2022 г. № КУВИ-999/2022-644056				
Номер кадастрового квартала: 48:05:0400208				

Сведения о характерных точках границ:

Номер п/п	Реестровый номер	Обозначение характерных точек	Координаты		Описание закрепления на местности	Метод определения координат и средняя квадратическая погрешность положения характерной точки (Mt), м	Система координат
			X	Y			
1	2	3	4	5	6	7	8
1151	48:05-3.118	717	437690.9	1354188.85	_____	1	_____
1152	48:05-3.118	718	437705.4	1354159.86	_____	1	_____
1153	48:05-3.118	719	437727.14	1354118.55	_____	1	_____
1154	48:05-3.118	720	437744.53	1354087.39	_____	1	_____
1155	48:05-3.118	721	437743.77	1354083.08	_____	1	_____
1156	48:05-3.118	722	437680.77	1354108.29	_____	1	_____
1157	48:05-3.118	723	437633.49	1354114.59	_____	1	_____
1158	48:05-3.118	724	437592.52	1354130.34	_____	1	_____
1159	48:05-3.118	725	437561.02	1354133.49	_____	1	_____
1160	48:05-3.118	726	437264.84	1354395.02	_____	1	_____

полное наименование должности

М.П.

подпись

инициалы, фамилия

КАДАСТРОВЫЙ ПЛАН ТЕРРИТОРИИ

Лист № 117	раздела 10	Всего листов раздела 10: 227	Всего разделов: 9	Всего листов: 1487
« 16 » июня 2022 г. № КУВИ-999/2022-644056				
Номер кадастрового квартала: 48:05:0400208				

Сведения о характерных точках границ:

Номер п/п	Реестровый номер	Обозначение характерных точек	Координаты		Описание закрепления на местности	Метод определения координат и средняя квадратическая погрешность положения характерной точки (Mt), м	Система координат
			X	Y			
1	2	3	4	5	6	7	8
1161	48:05-3.118	727	436666.18	1354911.76	_____	1	_____
1162	48:05-3.118	728	436576.35	1354981.63	_____	1	_____
1163	48:05-3.118	729	436354.23	1355154.38	_____	1	_____
1164	48:05-3.118	730	435988.72	1355409.61	_____	1	_____
1165	48:05-3.118	731	435610.62	1355680.58	_____	1	_____
1166	48:05-3.118	732	435213.61	1355951.56	_____	1	_____
1167	48:05-3.118	733	434773.76	1355430.53	_____	1	_____
1168	48:05-3.118	734	434579.71	1355200.67	_____	1	_____
1169	48:05-3.118	735	434274.65	1354839.29	_____	1	_____
1170	48:05-3.118	736	434158.05	1354706.96	_____	1	_____

полное наименование должности

М.П.

подпись

инициалы, фамилия

КАДАСТРОВЫЙ ПЛАН ТЕРРИТОРИИ

Лист № 118	раздела 10	Всего листов раздела 10: 227	Всего разделов: 9	Всего листов: 1487
« 16 » июня 2022 г. № КУВИ-999/2022-644056				
Номер кадастрового квартала: 48:05:0400208				

Сведения о характерных точках границ:

Номер п/п	Реестровый номер	Обозначение характерных точек	Координаты		Описание закрепления на местности	Метод определения координат и средняя квадратическая погрешность положения характерной точки (Mt), м	Система координат
			X	Y			
1	2	3	4	5	6	7	8
1171	48:05-3.118	737	433956.39	1354467.49	_____	1	_____
1172	48:05-3.118	738	433817.76	1354294.19	_____	1	_____
1173	48:05-3.118	739	433452.25	1353859.36	_____	1	_____
1174	48:05-3.118	740	433943.79	1353405.63	_____	1	_____
1175	48:05-3.118	741	434107.15	1353040.54	_____	1	_____
1176	48:05-3.118	742	434146.19	1352961.09	_____	1	_____
1177	48:05-3.118	743	434154.84	1352923.14	_____	1	_____
1178	48:05-3.118	744	434156.39	1352849.72	_____	1	_____
1179	48:05-3.118	745	434151.15	1352833.84	_____	1	_____
1180	48:05-3.118	746	434145.34	1352821.06	_____	1	_____

полное наименование должности

М.П.

подпись

инициалы, фамилия

КАДАСТРОВЫЙ ПЛАН ТЕРРИТОРИИ

Лист № 119	раздела 10	Всего листов раздела 10: 227	Всего разделов: 9	Всего листов: 1487
« 16 » июня 2022 г. № КУВИ-999/2022-644056				
Номер кадастрового квартала: 48:05:0400208				

Сведения о характерных точках границ:

Номер п/п	Реестровый номер	Обозначение характерных точек	Координаты		Описание закрепления на местности	Метод определения координат и средняя квадратическая погрешность положения характерной точки (Mt), м	Система координат
			X	Y			
1	2	3	4	5	6	7	8
1181	48:05-3.118	747	434137.98	1352806.92	_____	1	_____
1182	48:05-3.118	748	434128.97	1352790.94	_____	1	_____
1183	48:05-3.118	749	434123.65	1352781.35	_____	1	_____
1184	48:05-3.118	750	434114.74	1352771.47	_____	1	_____
1185	48:05-3.118	751	434104.1	1352763.92	_____	1	_____
1186	48:05-3.118	752	434094.79	1352755.4	_____	1	_____
1187	48:05-3.118	753	434084.33	1352749.01	_____	1	_____
1188	48:05-3.118	754	434074.26	1352744.75	_____	1	_____
1189	48:05-3.118	755	434063.99	1352739.71	_____	1	_____
1190	48:05-3.118	756	434054.7	1352734.55	_____	1	_____

полное наименование должности

М.П.

подпись

инициалы, фамилия

КАДАСТРОВЫЙ ПЛАН ТЕРРИТОРИИ

Лист № 120	раздела 10	Всего листов раздела 10: 227	Всего разделов: 9	Всего листов: 1487
« 16 » июня 2022 г. № КУВИ-999/2022-644056				
Номер кадастрового квартала: 48:05:0400208				

Сведения о характерных точках границ:

Номер п/п	Реестровый номер	Обозначение характерных точек	Координаты		Описание закрепления на местности	Метод определения координат и средняя квадратическая погрешность положения характерной точки (Mt), м	Система координат
			X	Y			
1	2	3	4	5	6	7	8
1191	48:05-3.118	757	434043.85	1352728.28	_____	1	_____
1192	48:05-3.118	758	434033.78	1352719.37	_____	1	_____
1193	48:05-3.118	759	434030.87	1352712.4	_____	1	_____
1194	48:05-3.118	760	434028.36	1352702.14	_____	1	_____
1195	48:05-3.118	761	434031.26	1352687.61	_____	1	_____
1196	48:05-3.118	762	434033.39	1352675.79	_____	1	_____
1197	48:05-3.118	763	434036.59	1352665.34	_____	1	_____
1198	48:05-3.118	764	434036.78	1352653.04	_____	1	_____
1199	48:05-3.118	765	434036.68	1352643.55	_____	1	_____
1200	48:05-3.118	766	434034.95	1352626.41	_____	1	_____

полное наименование должности

М.П.

подпись

инициалы, фамилия

КАДАСТРОВЫЙ ПЛАН ТЕРРИТОРИИ

Лист № 121	раздела 10	Всего листов раздела 10: 227	Всего разделов: 9	Всего листов: 1487
« 16 » июня 2022 г. № КУВИ-999/2022-644056				
Номер кадастрового квартала: 48:05:0400208				

Сведения о характерных точках границ:

Номер п/п	Реестровый номер	Обозначение характерных точек	Координаты		Описание закрепления на местности	Метод определения координат и средняя квадратическая погрешность положения характерной точки (Mt), м	Система координат
			X	Y			
1	2	3	4	5	6	7	8
1201	48:05-3.118	767	434032.91	1352607.23	_____	1	_____
1202	48:05-3.118	768	434029.32	1352575.27	_____	1	_____
1203	48:05-3.118	769	434025.74	1352548.35	_____	1	_____
1204	48:05-3.118	770	434022.06	1352518.62	_____	1	_____
1205	48:05-3.118	771	434020.74	1352499.44	_____	1	_____
1206	48:05-3.118	772	434020.42	1352478.63	_____	1	_____
1207	48:05-3.118	773	434023.71	1352461.1	_____	1	_____
1208	48:05-3.118	774	434034.26	1352438.24	_____	1	_____
1209	48:05-3.118	775	434052.57	1352409.87	_____	1	_____
1210	48:05-3.118	776	434064.09	1352394.95	_____	1	_____

полное наименование должности

М.П.

подпись

инициалы, фамилия

КАДАСТРОВЫЙ ПЛАН ТЕРРИТОРИИ

Лист № 122	раздела 10	Всего листов раздела 10: 227	Всего разделов: 9	Всего листов: 1487
« 16 » июня 2022 г. № КУВИ-999/2022-644056				
Номер кадастрового квартала: 48:05:0400208				

Сведения о характерных точках границ:

Номер п/п	Реестровый номер	Обозначение характерных точек	Координаты		Описание закрепления на местности	Метод определения координат и средняя квадратическая погрешность положения характерной точки (Mt), м	Система координат
			X	Y			
1	2	3	4	5	6	7	8
1211	48:05-3.118	777	434071.64	1352383.04	_____	1	_____
1212	48:05-3.118	778	434074.94	1352372	_____	1	_____
1213	48:05-3.118	779	434076.87	1352365.32	_____	1	_____
1214	48:05-3.118	780	434080.94	1352345.18	_____	1	_____
1215	48:05-3.118	781	434083.26	1352333.36	_____	1	_____
1216	48:05-3.118	782	434085.87	1352326.9	_____	1	_____
1217	48:05-3.118	783	434088.4	1352317.19	_____	1	_____
1218	48:05-3.118	784	434091.59	1352307.31	_____	1	_____
1219	48:05-3.118	785	434092.97	1352302	_____	1	_____
1220	48:05-3.118	786	434093.24	1352292.69	_____	1	_____

полное наименование должности

М.П.

подпись

инициалы, фамилия

КАДАСТРОВЫЙ ПЛАН ТЕРРИТОРИИ

Лист № 123	раздела 10	Всего листов раздела 10: 227	Всего разделов: 9	Всего листов: 1487
« 16 » июня 2022 г. № КУВИ-999/2022-644056				
Номер кадастрового квартала: 48:05:0400208				

Сведения о характерных точках границ:

Номер п/п	Реестровый номер	Обозначение характерных точек	Координаты		Описание закрепления на местности	Метод определения координат и средняя квадратическая погрешность положения характерной точки (Mt), м	Система координат
			X	Y			
1	2	3	4	5	6	7	8
1221	48:05-3.118	787	434094.11	1352282.42	_____	1	_____
1222	48:05-3.118	788	434094.59	1352275.7	_____	1	_____
1223	48:05-3.118	789	434094.4	1352265.09	_____	1	_____
1224	48:05-3.118	790	434093.29	1352254.33	_____	1	_____
1225	48:05-3.118	791	434091.88	1352243.88	_____	1	_____
1226	48:05-3.118	792	434090.32	1352237.62	_____	1	_____
1227	48:05-3.118	793	434087.53	1352225	_____	1	_____
1228	48:05-3.118	794	434084.49	1352213.59	_____	1	_____
1229	48:05-3.118	795	434077.94	1352195.56	_____	1	_____
1230	48:05-3.118	796	434071.36	1352178.51	_____	1	_____

полное наименование должности

М.П.

подпись

инициалы, фамилия

КАДАСТРОВЫЙ ПЛАН ТЕРРИТОРИИ

Лист № 124	раздела 10	Всего листов раздела 10: 227	Всего разделов: 9	Всего листов: 1487
« 16 » июня 2022 г. № КУВИ-999/2022-644056				
Номер кадастрового квартала: 48:05:0400208				

Сведения о характерных точках границ:

Номер п/п	Реестровый номер	Обозначение характерных точек	Координаты		Описание закрепления на местности	Метод определения координат и средняя квадратическая погрешность положения характерной точки (Mt), м	Система координат
			X	Y			
1	2	3	4	5	6	7	8
1231	48:05-3.118	797	434067.18	1352169.42	_____	1	_____
1232	48:05-3.118	798	434062.14	1352158.63	_____	1	_____
1233	48:05-3.118	799	434060.03	1352150.43	_____	1	_____
1234	48:05-3.118	800	434059.6	1352141.77	_____	1	_____
1235	48:05-3.118	801	434057.51	1352132.8	_____	1	_____
1236	48:05-3.118	802	434055.29	1352120.31	_____	1	_____
1237	48:05-3.118	803	434054.57	1352101.63	_____	1	_____
1238	48:05-3.118	804	434053.15	1352084.18	_____	1	_____
1239	48:05-3.118	805	434049.69	1352071.55	_____	1	_____
1240	48:05-3.118	806	434049.58	1352066.11	_____	1	_____

полное наименование должности

М.П.

подпись

инициалы, фамилия

КАДАСТРОВЫЙ ПЛАН ТЕРРИТОРИИ

Лист № 125	раздела 10	Всего листов раздела 10: 227	Всего разделов: 9	Всего листов: 1487
« 16 » июня 2022 г. № КУВИ-999/2022-644056				
Номер кадастрового квартала: 48:05:0400208				

Сведения о характерных точках границ:

Номер п/п	Реестровый номер	Обозначение характерных точек	Координаты		Описание закрепления на местности	Метод определения координат и средняя квадратическая погрешность положения характерной точки (Mt), м	Система координат
			X	Y			
1	2	3	4	5	6	7	8
1241	48:05-3.118	807	434053.53	1352057.46	_____	1	_____
1242	48:05-3.118	808	434053.15	1352048.45	_____	1	_____
1243	48:05-3.118	809	434051.6	1352043.52	_____	1	_____
1244	48:05-3.118	810	434048.8	1352038.09	_____	1	_____
1245	48:05-3.118	811	434045.3	1352034.9	_____	1	_____
1246	48:05-3.118	812	434039.11	1352027.83	_____	1	_____
1247	48:05-3.118	813	434031.94	1352019.5	_____	1	_____
1248	48:05-3.118	814	434017.7	1352003.13	_____	1	_____
1249	48:05-3.118	815	434010.83	1351995.87	_____	1	_____
1250	48:05-3.118	816	434007.05	1351991.32	_____	1	_____

полное наименование должности

М.П.

подпись

инициалы, фамилия

КАДАСТРОВЫЙ ПЛАН ТЕРРИТОРИИ

Лист № 126	раздела 10	Всего листов раздела 10: 227	Всего разделов: 9	Всего листов: 1487
« 16 » июня 2022 г. № КУВИ-999/2022-644056				
Номер кадастрового квартала: 48:05:0400208				

Сведения о характерных точках границ:

Номер п/п	Реестровый номер	Обозначение характерных точек	Координаты		Описание закрепления на местности	Метод определения координат и средняя квадратическая погрешность положения характерной точки (Mt), м	Система координат
			X	Y			
1	2	3	4	5	6	7	8
1251	48:05-3.118	817	434003.38	1351986.48	_____	1	_____
1252	48:05-3.118	818	433999.79	1351983.47	_____	1	_____
1253	48:05-3.118	819	433994.76	1351981.63	_____	1	_____
1254	48:05-3.118	820	433983.61	1351978.53	_____	1	_____
1255	48:05-3.118	821	433976.51	1351976.61	_____	1	_____
1256	48:05-3.118	822	433962.5	1351974.66	_____	1	_____
1257	48:05-3.118	823	433943.53	1351972.14	_____	1	_____
1258	48:05-3.118	824	433932.71	1351971.33	_____	1	_____
1259	48:05-3.118	825	433897.81	1351968.85	_____	1	_____
1260	48:05-3.118	826	433876.12	1351966.53	_____	1	_____

полное наименование должности

М.П.

подпись

инициалы, фамилия

КАДАСТРОВЫЙ ПЛАН ТЕРРИТОРИИ

Лист № 127	раздела 10	Всего листов раздела 10: 227	Всего разделов: 9	Всего листов: 1487
« 16 » июня 2022 г. № КУВИ-999/2022-644056				
Номер кадастрового квартала: 48:05:0400208				

Сведения о характерных точках границ:

Номер п/п	Реестровый номер	Обозначение характерных точек	Координаты		Описание закрепления на местности	Метод определения координат и средняя квадратическая погрешность положения характерной точки (Mt), м	Система координат
			X	Y			
1	2	3	4	5	6	7	8
1261	48:05-3.118	827	433858.88	1351963.81	_____	1	_____
1262	48:05-3.118	828	433848.04	1351962.26	_____	1	_____
1263	48:05-3.118	829	433830.6	1351956.65	_____	1	_____
1264	48:05-3.118	830	433823.19	1351954.25	_____	1	_____
1265	48:05-3.118	831	433807.95	1351951.59	_____	1	_____
1266	48:05-3.118	832	433803.3	1351950.93	_____	1	_____
1267	48:05-3.118	833	433796.9	1351950.16	_____	1	_____
1268	48:05-3.118	834	433793.04	1351951.03	_____	1	_____
1269	48:05-3.118	835	433790.42	1351951.13	_____	1	_____
1270	48:05-3.118	836	433783.87	1351953.41	_____	1	_____

полное наименование должности

М.П.

подпись

инициалы, фамилия

КАДАСТРОВЫЙ ПЛАН ТЕРРИТОРИИ

Лист № 128	раздела 10	Всего листов раздела 10: 227	Всего разделов: 9	Всего листов: 1487
« 16 » июня 2022 г. № КУВИ-999/2022-644056				
Номер кадастрового квартала: 48:05:0400208				

Сведения о характерных точках границ:

Номер п/п	Реестровый номер	Обозначение характерных точек	Координаты		Описание закрепления на местности	Метод определения координат и средняя квадратическая погрешность положения характерной точки (Mt), м	Система координат
			X	Y			
1	2	3	4	5	6	7	8
1271	48:05-3.118	837	433750.41	1351962.04	_____	1	_____
1272	48:05-3.118	838	433729.11	1351965.94	_____	1	_____
1273	48:05-3.118	839	433715.17	1351967.69	_____	1	_____
1274	48:05-3.118	840	433706.45	1351965.36	_____	1	_____
1275	48:05-3.118	841	433697.21	1351960.23	_____	1	_____
1276	48:05-3.118	842	433690.96	1351951.61	_____	1	_____
1277	48:05-3.118	843	433688.51	1351944.51	_____	1	_____
1278	48:05-3.118	844	433696.58	1351929.15	_____	1	_____
1279	48:05-3.118	845	433710.62	1351918.41	_____	1	_____
1280	48:05-3.118	846	434107.64	1351622.23	_____	1	_____

полное наименование должности

М.П.

подпись

инициалы, фамилия

КАДАСТРОВЫЙ ПЛАН ТЕРРИТОРИИ

Лист № 129	раздела 10	Всего листов раздела 10: 227	Всего разделов: 9	Всего листов: 1487
« 16 » июня 2022 г. № КУВИ-999/2022-644056				
Номер кадастрового квартала: 48:05:0400208				

Сведения о характерных точках границ:

Номер п/п	Реестровый номер	Обозначение характерных точек	Координаты		Описание закрепления на местности	Метод определения координат и средняя квадратическая погрешность положения характерной точки (Mt), м	Система координат
			X	Y			
1	2	3	4	5	6	7	8
1281	48:05-3.118	847	434451.09	1351508.79	_____	1	_____
1282	48:05-3.118	848	434784.24	1351393.89	_____	1	_____
1283	48:05-3.118	849	435050.58	1351302.03	_____	1	_____
1284	48:05-3.118	850	435271.45	1351213.99	_____	1	_____
1285	48:05-3.118	851	435343.84	1351173.37	_____	1	_____
1286	48:05-3.118	852	435348.35	1351170.83	_____	1	_____
1287	48:05-3.118	853	435341.53	1351153.85	_____	1	_____
1288	48:05-3.118	854	435049.47	1350547.89	_____	1	_____
1289	48:05-3.118	855	434778.25	1349976.82	_____	1	_____
1290	48:05-3.118	856	434767.18	1349955.72	_____	1	_____

полное наименование должности

М.П.

подпись

инициалы, фамилия

КАДАСТРОВЫЙ ПЛАН ТЕРРИТОРИИ

Лист № 130	раздела 10	Всего листов раздела 10: 227	Всего разделов: 9	Всего листов: 1487
« 16 » июня 2022 г. № КУВИ-999/2022-644056				
Номер кадастрового квартала: 48:05:0400208				

Сведения о характерных точках границ:

Номер п/п	Реестровый номер	Обозначение характерных точек	Координаты		Описание закрепления на местности	Метод определения координат и средняя квадратическая погрешность положения характерной точки (Mt), м	Система координат
			X	Y			
1	2	3	4	5	6	7	8
1291	48:05-3.118	857	434755.61	1349961.98	_____	1	_____
1292	48:05-3.118	858	434603.1	1350038.15	_____	1	_____
1293	48:05-3.118	859	434578.71	1350049.93	_____	1	_____
1294	48:05-3.118	860	434437.5	1350111.57	_____	1	_____
1295	48:05-3.118	861	434421.22	1350118.68	_____	1	_____
1296	48:05-3.118	862	434330.81	1350158.17	_____	1	_____
1297	48:05-3.118	863	434300.08	1350171.56	_____	1	_____
1298	48:05-3.118	864	434268.33	1350185.42	_____	1	_____
1299	48:05-3.118	865	434228.04	1350205.24	_____	1	_____
1300	48:05-3.118	866	434192.89	1350222.55	_____	1	_____

полное наименование должности

М.П.

подпись

инициалы, фамилия

КАДАСТРОВЫЙ ПЛАН ТЕРРИТОРИИ

Лист № 131	раздела 10	Всего листов раздела 10: 227	Всего разделов: 9	Всего листов: 1487
« 16 » июня 2022 г. № КУВИ-999/2022-644056				
Номер кадастрового квартала: 48:05:0400208				

Сведения о характерных точках границ:

Номер п/п	Реестровый номер	Обозначение характерных точек	Координаты		Описание закрепления на местности	Метод определения координат и средняя квадратическая погрешность положения характерной точки (Mt), м	Система координат
			X	Y			
1	2	3	4	5	6	7	8
1301	48:05-3.118	867	434066.68	1350284.67	_____	1	_____
1302	48:05-3.118	868	433502.67	1350535.17	_____	1	_____
1303	48:05-3.118	869	433180.76	1350678.98	_____	1	_____
1304	48:05-3.118	870	432896.13	1350806.14	_____	1	_____
1305	48:05-3.118	871	432689.37	1350383.64	_____	1	_____
1306	48:05-3.118	872	432676.25	1350356.83	_____	1	_____
1307	48:05-3.118	873	432565.47	1350130.44	_____	1	_____
1308	48:05-3.118	874	432426.63	1349846.7	_____	1	_____
1309	48:05-3.118	875	432539.05	1349690.07	_____	1	_____
1310	48:05-3.118	876	432711.85	1349390.59	_____	1	_____

полное наименование должности

М.П.

подпись

инициалы, фамилия

КАДАСТРОВЫЙ ПЛАН ТЕРРИТОРИИ

Лист № 132	раздела 10	Всего листов раздела 10: 227	Всего разделов: 9	Всего листов: 1487
« 16 » июня 2022 г. № КУВИ-999/2022-644056				
Номер кадастрового квартала: 48:05:0400208				

Сведения о характерных точках границ:

Номер п/п	Реестровый номер	Обозначение характерных точек	Координаты		Описание закрепления на местности	Метод определения координат и средняя квадратическая погрешность положения характерной точки (Mt), м	Система координат
			X	Y			
1	2	3	4	5	6	7	8
1311	48:05-3.118	877	432857.21	1349141.26	_____	1	_____
1312	48:05-3.118	878	432974.83	1348928.71	_____	1	_____
1313	48:05-3.118	879	433048.26	1348803.95	_____	1	_____
1314	48:05-3.118	880	433035.68	1348796.36	_____	1	_____
1315	48:05-3.118	881	432841.06	1348660.98	_____	1	_____
1316	48:05-3.118	882	432749.61	1348597.36	_____	1	_____
1317	48:05-3.118	883	432745.73	1348595.95	_____	1	_____
1318	48:05-3.118	884	432193.86	1348727.61	_____	1	_____
1319	48:05-3.118	885	432066.51	1348583.9	_____	1	_____
1320	48:05-3.118	886	432008.01	1348520.35	_____	1	_____

полное наименование должности

М.П.

подпись

инициалы, фамилия

КАДАСТРОВЫЙ ПЛАН ТЕРРИТОРИИ

Лист № 133	раздела 10	Всего листов раздела 10: 227	Всего разделов: 9	Всего листов: 1487
« 16 » июня 2022 г. № КУВИ-999/2022-644056				
Номер кадастрового квартала: 48:05:0400208				

Сведения о характерных точках границ:

Номер п/п	Реестровый номер	Обозначение характерных точек	Координаты		Описание закрепления на местности	Метод определения координат и средняя квадратическая погрешность положения характерной точки (Mt), м	Система координат
			X	Y			
1	2	3	4	5	6	7	8
1321	48:05-3.118	887	431935.97	1348443.46	_____	1	_____
1322	48:05-3.118	888	431853.09	1348304.56	_____	1	_____
1323	48:05-3.118	889	431819.75	1348245.23	_____	1	_____
1324	48:05-3.118	890	431798.05	1348175.14	_____	1	_____
1325	48:05-3.118	891	431775.97	1348126.31	_____	1	_____
1326	48:05-3.118	892	431747.62	1348061.71	_____	1	_____
1327	48:05-3.118	893	431727.13	1348003.42	_____	1	_____
1328	48:05-3.118	894	431722.41	1347938.83	_____	1	_____
1329	48:05-3.118	895	431720.83	1347893.14	_____	1	_____
1330	48:05-3.118	896	431705.08	1347847.45	_____	1	_____

полное наименование должности

М.П.

подпись

инициалы, фамилия

КАДАСТРОВЫЙ ПЛАН ТЕРРИТОРИИ

Лист № 134	раздела 10	Всего листов раздела 10: 227	Всего разделов: 9	Всего листов: 1487
« 16 » июня 2022 г. № КУВИ-999/2022-644056				
Номер кадастрового квартала: 48:05:0400208				

Сведения о характерных точках границ:

Номер п/п	Реестровый номер	Обозначение характерных точек	Координаты		Описание закрепления на местности	Метод определения координат и средняя квадратическая погрешность положения характерной точки (Mt), м	Система координат
			X	Y			
1	2	3	4	5	6	7	8
1331	48:05-3.118	897	431668.84	1347784.43	_____	1	_____
1332	48:05-3.118	898	431627.88	1347738.75	_____	1	_____
1333	48:05-3.118	899	431564.86	1347697.78	_____	1	_____
1334	48:05-3.118	900	431514.45	1347664.7	_____	1	_____
1335	48:05-3.118	901	431479.79	1347626.89	_____	1	_____
1336	48:05-3.118	902	431454.58	1347581.2	_____	1	_____
1337	48:05-3.118	903	431418.35	1347546.54	_____	1	_____
1338	48:05-3.118	904	431371.41	1347496.89	_____	1	_____
1339	48:05-3.118	905	431341.15	1347447.29	_____	1	_____
1340	48:05-3.118	906	431311.36	1347423.87	_____	1	_____

полное наименование должности

М.П.

подпись

инициалы, фамилия

КАДАСТРОВЫЙ ПЛАН ТЕРРИТОРИИ

Лист № 135	раздела 10	Всего листов раздела 10: 227	Всего разделов: 9	Всего листов: 1487
« 16 » июня 2022 г. № КУВИ-999/2022-644056				
Номер кадастрового квартала: 48:05:0400208				

Сведения о характерных точках границ:

Номер п/п	Реестровый номер	Обозначение характерных точек	Координаты		Описание закрепления на местности	Метод определения координат и средняя квадратическая погрешность положения характерной точки (Mt), м	Система координат
			X	Y			
1	2	3	4	5	6	7	8
1341	48:05-3.118	907	431283.67	1347407.6	_____	1	_____
1342	48:05-3.118	908	431260.43	1347398.5	_____	1	_____
1343	48:05-3.118	909	431243.77	1347392.5	_____	1	_____
1344	48:05-3.118	910	431200.77	1347383.39	_____	1	_____
1345	48:05-3.118	911	431178.65	1347378.67	_____	1	_____
1346	48:05-3.118	912	431153.32	1347373.13	_____	1	_____
1347	48:05-3.118	913	431125.23	1347367.71	_____	1	_____
1348	48:05-3.118	914	431108.77	1347364.03	_____	1	_____
1349	48:05-3.118	915	431086.89	1347360.73	_____	1	_____
1350	48:05-3.118	916	431066.16	1347358.22	_____	1	_____

полное наименование должности

М.П.

подпись

инициалы, фамилия

КАДАСТРОВЫЙ ПЛАН ТЕРРИТОРИИ

Лист № 136	раздела 10	Всего листов раздела 10: 227	Всего разделов: 9	Всего листов: 1487
« 16 » июня 2022 г. № КУВИ-999/2022-644056				
Номер кадастрового квартала: 48:05:0400208				

Сведения о характерных точках границ:

Номер п/п	Реестровый номер	Обозначение характерных точек	Координаты		Описание закрепления на местности	Метод определения координат и средняя квадратическая погрешность положения характерной точки (Mt), м	Система координат
			X	Y			
1	2	3	4	5	6	7	8
1351	48:05-3.118	917	431050.86	1347354.15	_____	1	_____
1352	48:05-3.118	918	431040.01	1347350.86	_____	1	_____
1353	48:05-3.118	919	431033.43	1347347.18	_____	1	_____
1354	48:05-3.118	920	431013.49	1347341.75	_____	1	_____
1355	48:05-3.118	921	430989.07	1347332.46	_____	1	_____
1356	48:05-3.118	922	430967	1347324.71	_____	1	_____
1357	48:05-3.118	923	430947.06	1347314.06	_____	1	_____
1358	48:05-3.118	924	430930.2	1347302.82	_____	1	_____
1359	48:05-3.118	925	430911.6	1347293.72	_____	1	_____
1360	48:05-3.118	926	430899.4	1347284.81	_____	1	_____

полное наименование должности

М.П.

подпись

инициалы, фамилия

КАДАСТРОВЫЙ ПЛАН ТЕРРИТОРИИ

Лист № 137	раздела 10	Всего листов раздела 10: 227	Всего разделов: 9	Всего листов: 1487
« 16 » июня 2022 г. № КУВИ-999/2022-644056				
Номер кадастрового квартала: 48:05:0400208				

Сведения о характерных точках границ:

Номер п/п	Реестровый номер	Обозначение характерных точек	Координаты		Описание закрепления на местности	Метод определения координат и средняя квадратическая погрешность положения характерной точки (Mt), м	Система координат
			X	Y			
1	2	3	4	5	6	7	8
1361	48:05-3.118	927	430888.17	1347277.26	_____	1	_____
1362	48:05-3.118	928	430869.77	1347264.86	_____	1	_____
1363	48:05-3.118	929	430859.31	1347260.79	_____	1	_____
1364	48:05-3.118	930	430839.55	1347256.53	_____	1	_____
1365	48:05-3.118	931	430827.54	1347251.69	_____	1	_____
1366	48:05-3.118	932	430807.4	1347239.68	_____	1	_____
1367	48:05-3.118	933	430779.36	1347250.22	_____	1	_____
1368	48:05-3.118	934	430758.54	1347254.76	_____	1	_____
1369	48:05-3.118	935	430732.72	1347255.11	_____	1	_____
1370	48:05-3.118	936	430705.11	1347243.89	_____	1	_____

полное наименование должности

М.П.

подпись

инициалы, фамилия

КАДАСТРОВЫЙ ПЛАН ТЕРРИТОРИИ

Лист № 138	раздела 10	Всего листов раздела 10: 227	Всего разделов: 9	Всего листов: 1487
« 16 » июня 2022 г. № КУВИ-999/2022-644056				
Номер кадастрового квартала: 48:05:0400208				

Сведения о характерных точках границ:

Номер п/п	Реестровый номер	Обозначение характерных точек	Координаты		Описание закрепления на местности	Метод определения координат и средняя квадратическая погрешность положения характерной точки (Mt), м	Система координат
			X	Y			
1	2	3	4	5	6	7	8
1371	48:05-3.118	937	430677.69	1347229.25	_____	1	_____
1372	48:05-3.118	938	430661.83	1347210.67	_____	1	_____
1373	48:05-3.118	939	430649.71	1347200.93	_____	1	_____
1374	48:05-3.118	940	430623.6	1347190.07	_____	1	_____
1375	48:05-3.118	941	430593.93	1347188.25	_____	1	_____
1376	48:05-3.118	942	430554.39	1347181.56	_____	1	_____
1377	48:05-3.118	943	430514.66	1347174.8	_____	1	_____
1378	48:05-3.118	944	430491.26	1347180.54	_____	1	_____
1379	48:05-3.118	945	430473.75	1347169.77	_____	1	_____
1380	48:05-3.118	946	430458.37	1347143.14	_____	1	_____

полное наименование должности

М.П.

подпись

инициалы, фамилия

КАДАСТРОВЫЙ ПЛАН ТЕРРИТОРИИ

Лист № 139	раздела 10	Всего листов раздела 10: 227	Всего разделов: 9	Всего листов: 1487
« 16 » июня 2022 г. № КУВИ-999/2022-644056				
Номер кадастрового квартала: 48:05:0400208				

Сведения о характерных точках границ:

Номер п/п	Реестровый номер	Обозначение характерных точек	Координаты		Описание закрепления на местности	Метод определения координат и средняя квадратическая погрешность положения характерной точки (Mt), м	Система координат
			X	Y			
1	2	3	4	5	6	7	8
1381	48:05-3.118	947	430450.12	1347120.37	_____	1	_____
1382	48:05-3.118	948	430446.58	1347101.76	_____	1	_____
1383	48:05-3.118	949	430449.31	1347085.47	_____	1	_____
1384	48:05-3.118	950	430449.36	1347072.94	_____	1	_____
1385	48:05-3.118	951	430433.36	1347056.85	_____	1	_____
1386	48:05-3.118	952	430420.21	1347045.39	_____	1	_____
1387	48:05-3.118	953	430406.98	1347038.92	_____	1	_____
1388	48:05-3.118	954	430388.87	1347032.58	_____	1	_____
1389	48:05-3.118	955	430374.42	1347027.99	_____	1	_____
1390	48:05-3.118	956	430376.38	1346983.4	_____	1	_____

полное наименование должности

М.П.

подпись

инициалы, фамилия

КАДАСТРОВЫЙ ПЛАН ТЕРРИТОРИИ

Лист № 140	раздела 10	Всего листов раздела 10: 227	Всего разделов: 9	Всего листов: 1487
« 16 » июня 2022 г. № КУВИ-999/2022-644056				
Номер кадастрового квартала: 48:05:0400208				

Сведения о характерных точках границ:

Номер п/п	Реестровый номер	Обозначение характерных точек	Координаты		Описание закрепления на местности	Метод определения координат и средняя квадратическая погрешность положения характерной точки (Mt), м	Система координат
			X	Y			
1	2	3	4	5	6	7	8
1391	48:05-3.118	957	430378.55	1346973.12	_____	1	_____
1392	48:05-3.118	958	430388.05	1346928.1	_____	1	_____
1393	48:05-3.118	959	430330.23	1346890.6	_____	1	_____
1394	48:05-3.118	960	430276.02	1346855.43	_____	1	_____
1395	48:05-3.118	961	430248.25	1346846.48	_____	1	_____
1396	48:05-3.118	962	430216.01	1346853.64	_____	1	_____
1397	48:05-3.118	963	430173.91	1346847.38	_____	1	_____
1398	48:05-3.118	964	430139.87	1346839.32	_____	1	_____
1399	48:05-3.118	965	430108.52	1346827.68	_____	1	_____
1400	48:05-3.118	966	430092.42	1346811.57	_____	1	_____

полное наименование должности

М.П.

подпись

инициалы, фамилия

КАДАСТРОВЫЙ ПЛАН ТЕРРИТОРИИ

Лист № 141	раздела 10	Всего листов раздела 10: 227	Всего разделов: 9	Всего листов: 1487
« 16 » июня 2022 г. № КУВИ-999/2022-644056				
Номер кадастрового квартала: 48:05:0400208				

Сведения о характерных точках границ:

Номер п/п	Реестровый номер	Обозначение характерных точек	Координаты		Описание закрепления на местности	Метод определения координат и средняя квадратическая погрешность положения характерной точки (Mt), м	Система координат
			X	Y			
1	2	3	4	5	6	7	8
1401	48:05-3.118	967	430082.57	1346782.93	_____	1	_____
1402	48:05-3.118	968	430075.4	1346773.98	_____	1	_____
1403	48:05-3.118	969	430061.97	1346773.98	_____	1	_____
1404	48:05-3.118	970	430037.78	1346786.51	_____	1	_____
1405	48:05-3.118	971	430026.14	1346789.2	_____	1	_____
1406	48:05-3.118	972	429957.17	1346751.6	_____	1	_____
1407	48:05-3.118	973	429920.45	1346746.23	_____	1	_____
1408	48:05-3.118	974	429848.79	1346745.34	_____	1	_____
1409	48:05-3.118	975	429787.02	1346732.82	_____	1	_____
1410	48:05-3.118	976	429766.69	1346728.18	_____	1	_____

полное наименование должности

М.П.

подпись

инициалы, фамилия

КАДАСТРОВЫЙ ПЛАН ТЕРРИТОРИИ

Лист № 142	раздела 10	Всего листов раздела 10: 227	Всего разделов: 9	Всего листов: 1487
« 16 » июня 2022 г. № КУВИ-999/2022-644056				
Номер кадастрового квартала: 48:05:0400208				

Сведения о характерных точках границ:

Номер п/п	Реестровый номер	Обозначение характерных точек	Координаты		Описание закрепления на местности	Метод определения координат и средняя квадратическая погрешность положения характерной точки (Mt), м	Система координат
			X	Y			
1	2	3	4	5	6	7	8
1411	48:05-3.118	977	429715.33	1346716.35	_____	1	_____
1412	48:05-3.118	978	429777.75	1346661.72	_____	1	_____
1413	48:05-3.118	979	429939.41	1346520.23	_____	1	_____
1414	48:05-3.118	980	430000.72	1346469.03	_____	1	_____
1415	48:05-3.118	981	430061.47	1346417.74	_____	1	_____
1416	48:05-3.118	982	430192.48	1346309.88	_____	1	_____
1417	48:05-3.118	983	430315.55	1346208.59	_____	1	_____
1418	48:05-3.118	984	430321.76	1346203.46	_____	1	_____
1419	48:05-3.118	985	430342.15	1346186.7	_____	1	_____
1420	48:05-3.118	986	430336.82	1346178.6	_____	1	_____

полное наименование должности

М.П.

подпись

инициалы, фамилия

КАДАСТРОВЫЙ ПЛАН ТЕРРИТОРИИ

Лист № 143	раздела 10	Всего листов раздела 10: 227	Всего разделов: 9	Всего листов: 1487
« 16 » июня 2022 г. № КУВИ-999/2022-644056				
Номер кадастрового квартала: 48:05:0400208				

Сведения о характерных точках границ:

Номер п/п	Реестровый номер	Обозначение характерных точек	Координаты		Описание закрепления на местности	Метод определения координат и средняя квадратическая погрешность положения характерной точки (Mt), м	Система координат
			X	Y			
1	2	3	4	5	6	7	8
1421	48:05-3.118	987	430389.31	1346134.95	_____	1	_____
1422	48:05-3.118	988	430473.8	1346067.86	_____	1	_____
1423	48:05-3.118	989	430706.68	1345876.48	_____	1	_____
1424	48:05-3.118	990	430779.59	1345793.54	_____	1	_____
1425	48:05-3.118	991	430805.63	1345748.7	_____	1	_____
1426	48:05-3.118	992	430891.5	1345634.02	_____	1	_____
1427	48:05-3.118	993	431144.21	1345293.21	_____	1	_____
1428	48:05-3.118	994	430773.71	1345099.75	_____	1	_____
1429	48:05-3.118	995	430680.29	1345050.6	_____	1	_____
1430	48:05-3.118	996	430643.15	1345027.96	_____	1	_____

полное наименование должности

М.П.

подпись

инициалы, фамилия

КАДАСТРОВЫЙ ПЛАН ТЕРРИТОРИИ

Лист № 144	раздела 10	Всего листов раздела 10: 227	Всего разделов: 9	Всего листов: 1487
« 16 » июня 2022 г. № КУВИ-999/2022-644056				
Номер кадастрового квартала: 48:05:0400208				

Сведения о характерных точках границ:

Номер п/п	Реестровый номер	Обозначение характерных точек	Координаты		Описание закрепления на местности	Метод определения координат и средняя квадратическая погрешность положения характерной точки (Mt), м	Система координат
			X	Y			
1	2	3	4	5	6	7	8
1431	48:05-3.118	997	430662.79	1344996.08	_____	1	_____
1432	48:05-3.118	998	430687.48	1344940.02	_____	1	_____
1433	48:05-3.118	999	430722.56	1344844.93	_____	1	_____
1434	48:05-3.118	1000	430757.42	1344722.71	_____	1	_____
1435	48:05-3.118	1001	430797.72	1344619.1	_____	1	_____
1436	48:05-3.118	1002	430813.19	1344567.22	_____	1	_____
1437	48:05-3.118	1003	430908.66	1344265.78	_____	1	_____
1438	48:05-3.118	1004	430961.96	1344086.41	_____	1	_____
1439	48:05-3.118	1005	431138.52	1343544.11	_____	1	_____
1440	48:05-3.118	1006	431205.91	1343336.97	_____	1	_____

полное наименование должности

М.П.

подпись

инициалы, фамилия

КАДАСТРОВЫЙ ПЛАН ТЕРРИТОРИИ

Лист № 145	раздела 10	Всего листов раздела 10: 227	Всего разделов: 9	Всего листов: 1487
« 16 » июня 2022 г. № КУВИ-999/2022-644056				
Номер кадастрового квартала: 48:05:0400208				

Сведения о характерных точках границ:

Номер п/п	Реестровый номер	Обозначение характерных точек	Координаты		Описание закрепления на местности	Метод определения координат и средняя квадратическая погрешность положения характерной точки (Mt), м	Система координат
			X	Y			
1	2	3	4	5	6	7	8
1441	48:05-3.118	1007	431435.53	1342617.38	_____	1	_____
1442	48:05-3.118	1008	431583.22	1342154.21	_____	1	_____
1443	48:05-3.118	1009	431583.32	1342141.09	_____	1	_____
1444	48:05-3.118	1010	431697.95	1341795.19	_____	1	_____
1445	48:05-3.118	1011	431915.25	1341521.53	_____	1	_____
1446	48:05-3.118	1012	432004.65	1341409.76	_____	1	_____
1447	48:05-3.118	1013	432027.63	1341359.28	_____	1	_____
1448	48:05-3.118	1014	432114.94	1341232.42	_____	1	_____
1449	48:05-3.118	1015	432426.43	1340806.68	_____	0.1	_____
1450	48:05-3.118	1016	432463.92	1340757.76	_____	0.1	_____

полное наименование должности

М.П.

подпись

инициалы, фамилия

КАДАСТРОВЫЙ ПЛАН ТЕРРИТОРИИ

Лист № 146	раздела 10	Всего листов раздела 10: 227	Всего разделов: 9	Всего листов: 1487
« 16 » июня 2022 г. № КУВИ-999/2022-644056				
Номер кадастрового квартала: 48:05:0400208				

Сведения о характерных точках границ:

Номер п/п	Реестровый номер	Обозначение характерных точек	Координаты		Описание закрепления на местности	Метод определения координат и средняя квадратическая погрешность положения характерной точки (Mt), м	Система координат
			X	Y			
1	2	3	4	5	6	7	8
1451	48:05-3.118	1017	432480.99	1340734.79	_____	1	_____
1452	48:05-3.118	1018	432497.96	1340711.97	_____	1	_____
1453	48:05-3.118	1019	432523.27	1340679.13	_____	1	_____
1454	48:05-3.118	1020	432549.58	1340643.9	_____	1	_____
1455	48:05-3.118	1021	432529.55	1340623.42	_____	1	_____
1456	48:05-3.118	1022	432313.21	1340402.25	_____	1	_____
1457	48:05-3.118	1023	432171.94	1340257.82	_____	1	_____
1458	48:05-3.118	1024	432070	1340153.61	_____	1	_____
1459	48:05-3.118	1025	432026.02	1340108.65	_____	1	_____
1460	48:05-3.118	1026	431992	1340073.86	_____	1	_____

полное наименование должности

М.П.

подпись

инициалы, фамилия

КАДАСТРОВЫЙ ПЛАН ТЕРРИТОРИИ

Лист № 147	раздела 10	Всего листов раздела 10: 227	Всего разделов: 9	Всего листов: 1487
« 16 » июня 2022 г. № КУВИ-999/2022-644056				
Номер кадастрового квартала: 48:05:0400208				

Сведения о характерных точках границ:

Номер п/п	Реестровый номер	Обозначение характерных точек	Координаты		Описание закрепления на местности	Метод определения координат и средняя квадратическая погрешность положения характерной точки (Mt), м	Система координат
			X	Y			
1	2	3	4	5	6	7	8
1461	48:05-3.118	1027	431975.55	1340057.05	_____	1	_____
1462	48:05-3.118	1028	431803.2	1339880.85	_____	1	_____
1463	48:05-3.118	1029	431750.35	1339815.68	_____	1	_____
1464	48:05-3.118	1030	431731.04	1339791.86	_____	1	_____
1465	48:05-3.118	1031	431722.42	1339770.97	_____	1	_____
1466	48:05-3.118	1032	431711.26	1339743.91	_____	1	_____
1467	48:05-3.118	1033	431698.91	1339713.97	_____	1	_____
1468	48:05-3.118	1034	431690.14	1339680.91	_____	1	_____
1469	48:05-3.118	1035	431688.05	1339673.02	_____	1	_____
1470	48:05-3.118	1036	431683.81	1339657.03	_____	1	_____

полное наименование должности

М.П.

подпись

инициалы, фамилия

КАДАСТРОВЫЙ ПЛАН ТЕРРИТОРИИ

Лист № 148	раздела 10	Всего листов раздела 10: 227	Всего разделов: 9	Всего листов: 1487
« 16 » июня 2022 г. № КУВИ-999/2022-644056				
Номер кадастрового квартала: 48:05:0400208				

Сведения о характерных точках границ:

Номер п/п	Реестровый номер	Обозначение характерных точек	Координаты		Описание закрепления на местности	Метод определения координат и средняя квадратическая погрешность положения характерной точки (Mt), м	Система координат
			X	Y			
1	2	3	4	5	6	7	8
1471	48:05-3.118	1037	431669.81	1339669.8	_____	1	_____
1472	48:05-3.118	1038	431654.95	1339685.92	_____	0.2	_____
1473	48:05-3.118	1039	431648.91	1339692.46	_____	1	_____
1474	48:05-3.118	1040	431639.55	1339702.61	_____	0.2	_____
1475	48:05-3.118	1041	431622.72	1339720.87	_____	1	_____
1476	48:05-3.118	1042	431546.44	1339789.4	_____	1	_____
1477	48:05-3.118	1043	431482.49	1339819.75	_____	0.1	_____
1478	48:05-3.118	1044	431467.05	1339827.08	_____	0.1	_____
1479	48:05-3.118	1045	431452.08	1339834.18	_____	1	_____
1480	48:05-3.118	1046	431352.75	1339881.31	_____	1	_____

полное наименование должности

М.П.

подпись

инициалы, фамилия

КАДАСТРОВЫЙ ПЛАН ТЕРРИТОРИИ

Лист № 149	раздела 10	Всего листов раздела 10: 227	Всего разделов: 9	Всего листов: 1487
« 16 » июня 2022 г. № КУВИ-999/2022-644056				
Номер кадастрового квартала: 48:05:0400208				

Сведения о характерных точках границ:

Номер п/п	Реестровый номер	Обозначение характерных точек	Координаты		Описание закрепления на местности	Метод определения координат и средняя квадратическая погрешность положения характерной точки (Mt), м	Система координат
			X	Y			
1	2	3	4	5	6	7	8
1481	48:05-3.118	1047	431108.63	1339997.52	_____	1	_____
1482	48:05-3.118	1048	431093.12	1340513.32	_____	1	_____
1483	48:05-3.118	1049	431006.32	1340927.45	_____	1	_____
1484	48:05-3.118	1050	430638.91	1340808.07	_____	1	_____
1485	48:05-3.118	1051	430594.38	1340793.71	_____	1	_____
1486	48:05-3.118	1052	430281.4	1340692.54	_____	1	_____
1487	48:05-3.118	1053	430279.71	1340691.99	_____	1	_____
1488	48:05-3.118	1054	430266.49	1339982.85	_____	1	_____
1489	48:05-3.118	1055	430263.72	1339834.59	_____	1	_____
1490	48:05-3.118	1056	430261.59	1339755.58	_____	1	_____

полное наименование должности

М.П.

подпись

инициалы, фамилия

КАДАСТРОВЫЙ ПЛАН ТЕРРИТОРИИ

Лист № 150	раздела 10	Всего листов раздела 10: 227	Всего разделов: 9	Всего листов: 1487
« 16 » июня 2022 г. № КУВИ-999/2022-644056				
Номер кадастрового квартала: 48:05:0400208				

Сведения о характерных точках границ:

Номер п/п	Реестровый номер	Обозначение характерных точек	Координаты		Описание закрепления на местности	Метод определения координат и средняя квадратическая погрешность положения характерной точки (Mt), м	Система координат
			X	Y			
1	2	3	4	5	6	7	8
1491	48:05-3.118	1057	430255.37	1339336.19	_____	1	_____
1492	48:05-3.118	1058	430255.28	1339330.2	_____	1	_____
1493	48:05-3.118	1059	430255.1	1339318.12	_____	1	_____
1494	48:05-3.118	1060	430257.14	1339143.51	_____	1	_____
1495	48:05-3.118	1061	430240.16	1339153.4	_____	1	_____
1496	48:05-3.118	1062	430124.45	1339220.85	_____	1	_____
1497	48:05-3.118	1063	430101.94	1339233.97	_____	1	_____
1498	48:05-3.118	1064	430024.38	1339254.42	_____	0.1	_____
1499	48:05-3.118	1065	430019.16	1339255.8	_____	0.1	_____
1500	48:05-3.118	1066	429917.24	1339226.21	_____	0.1	_____

полное наименование должности

М.П.

подпись

инициалы, фамилия

КАДАСТРОВЫЙ ПЛАН ТЕРРИТОРИИ

Лист № 151	раздела 10	Всего листов раздела 10: 227	Всего разделов: 9	Всего листов: 1487
« 16 » июня 2022 г. № КУВИ-999/2022-644056				
Номер кадастрового квартала: 48:05:0400208				

Сведения о характерных точках границ:

Номер п/п	Реестровый номер	Обозначение характерных точек	Координаты		Описание закрепления на местности	Метод определения координат и средняя квадратическая погрешность положения характерной точки (Mt), м	Система координат
			X	Y			
1	2	3	4	5	6	7	8
1501	48:05-3.118	1067	429869.12	1339216.77	_____	0.2	_____
1502	48:05-3.118	1068	429837.92	1339210.65	_____	0.2	_____
1503	48:05-3.118	1069	429806.32	1339204.45	_____	0.2	_____
1504	48:05-3.118	1070	429764.73	1339196.29	_____	0.2	_____
1505	48:05-3.118	1071	429575.1	1339269.77	_____	1	_____
1506	48:05-3.118	1072	429480.97	1339308.35	_____	1	_____
1507	48:05-3.118	1073	429477.12	1339309.92	_____	1	_____
1508	48:05-3.118	1074	429431.47	1339328.63	_____	1	_____
1509	48:05-3.118	1075	429334.14	1339332.45	_____	1	_____
1510	48:05-3.118	1076	429306.09	1339337.06	_____	1	_____

полное наименование должности

М.П.

подпись

инициалы, фамилия

КАДАСТРОВЫЙ ПЛАН ТЕРРИТОРИИ

Лист № 152	раздела 10	Всего листов раздела 10: 227	Всего разделов: 9	Всего листов: 1487
« 16 » июня 2022 г. № КУВИ-999/2022-644056				
Номер кадастрового квартала: 48:05:0400208				

Сведения о характерных точках границ:

Номер п/п	Реестровый номер	Обозначение характерных точек	Координаты		Описание закрепления на местности	Метод определения координат и средняя квадратическая погрешность положения характерной точки (Mt), м	Система координат
			X	Y			
1	2	3	4	5	6	7	8
1511	48:05-3.118	1077	429303.65	1339337.69	_____	1	_____
1512	48:05-3.118	1078	429279.79	1339343.86	_____	1	_____
1513	48:05-3.118	1079	429269.2	1339349.21	_____	1	_____
1514	48:05-3.118	1080	429258.16	1339357.31	_____	1	_____
1515	48:05-3.118	1081	429251.84	1339361.95	_____	1	_____
1516	48:05-3.118	1082	429186.44	1339429.05	_____	1	_____
1517	48:05-3.118	1083	429082.29	1339295.63	_____	1	_____
1518	48:05-3.118	1084	429104.39	1339153.89	_____	1	_____
1519	48:05-3.118	1085	429179.32	1338673.23	_____	1	_____
1520	48:05-3.118	1086	429178.26	1338670.33	_____	1	_____

полное наименование должности

М.П.

подпись

инициалы, фамилия

КАДАСТРОВЫЙ ПЛАН ТЕРРИТОРИИ

Лист № 153	раздела 10	Всего листов раздела 10: 227	Всего разделов: 9	Всего листов: 1487
« 16 » июня 2022 г. № КУВИ-999/2022-644056				
Номер кадастрового квартала: 48:05:0400208				

Сведения о характерных точках границ:

Номер п/п	Реестровый номер	Обозначение характерных точек	Координаты		Описание закрепления на местности	Метод определения координат и средняя квадратическая погрешность положения характерной точки (Mt), м	Система координат
			X	Y			
1	2	3	4	5	6	7	8
1521	48:05-3.118	1087	429152.53	1338609.58	_____	1	_____
1522	48:05-3.118	1088	428865.04	1337919.39	_____	1	_____
1523	48:05-3.118	1089	428857.76	1337887.74	_____	1	_____
1524	48:05-3.118	1090	428856.05	1337883.87	_____	1	_____
1525	48:05-3.118	1091	428847.11	1337863.63	_____	1	_____
1526	48:05-3.118	1092	428842.18	1337852.48	_____	1	_____
1527	48:05-3.118	1093	428835.45	1337831.3	_____	1	_____
1528	48:05-3.118	1094	428829.1	1337811.3	_____	1	_____
1529	48:05-3.118	1095	428708.26	1337430.73	_____	1	_____
1530	48:05-3.118	1096	428817.03	1337433.61	_____	1	_____

полное наименование должности

М.П.

подпись

инициалы, фамилия

КАДАСТРОВЫЙ ПЛАН ТЕРРИТОРИИ

Лист № 154	раздела 10	Всего листов раздела 10: 227	Всего разделов: 9	Всего листов: 1487
« 16 » июня 2022 г. № КУВИ-999/2022-644056				
Номер кадастрового квартала: 48:05:0400208				

Сведения о характерных точках границ:

Номер п/п	Реестровый номер	Обозначение характерных точек	Координаты		Описание закрепления на местности	Метод определения координат и средняя квадратическая погрешность положения характерной точки (Mt), м	Система координат
			X	Y			
1	2	3	4	5	6	7	8
1531	48:05-3.118	1097	428826.02	1337433.85	_____	1	_____
1532	48:05-3.118	1098	428849.68	1337434.48	_____	1	_____
1533	48:05-3.118	1099	428900.72	1337430.6	_____	1	_____
1534	48:05-3.118	1100	428925.64	1337428.7	_____	1	_____
1535	48:05-3.118	1101	428950.57	1337426.8	_____	1	_____
1536	48:05-3.118	1102	428975.5	1337424.9	_____	1	_____
1537	48:05-3.118	1103	429000.43	1337423	_____	1	_____
1538	48:05-3.118	1104	429081.15	1337416.86	_____	1	_____
1539	48:05-3.118	1105	429106.08	1337414.96	_____	1	_____
1540	48:05-3.118	1106	429131.01	1337413.06	_____	1	_____

полное наименование должности

М.П.

подпись

инициалы, фамилия

КАДАСТРОВЫЙ ПЛАН ТЕРРИТОРИИ

Лист № 155	раздела 10	Всего листов раздела 10: 227	Всего разделов: 9	Всего листов: 1487
« 16 » июня 2022 г. № КУВИ-999/2022-644056				
Номер кадастрового квартала: 48:05:0400208				

Сведения о характерных точках границ:							
Номер п/п	Реестровый номер	Обозначение характерных точек	Координаты		Описание закрепления на местности	Метод определения координат и средняя квадратическая погрешность положения характерной точки (Mt), м	Система координат
			X	Y			
1	2	3	4	5	6	7	8
1541	48:05-3.118	1107	429155.93	1337411.17	_____	1	_____
1542	48:05-3.118	1108	429180.86	1337409.27	_____	1	_____
1543	48:05-3.118	1109	429205.79	1337407.37	_____	1	_____
1544	48:05-3.118	1110	429250.96	1337403.93	_____	1	_____
1545	48:05-3.118	1111	429285.05	1337401.34	_____	1	_____
1546	48:05-3.118	1112	429309.98	1337399.44	_____	1	_____
1547	48:05-3.118	1113	429342.77	1337396.94	_____	1	_____
1548	48:05-3.118	1114	429373.74	1337394.58	_____	1	_____
1549	48:05-3.118	1115	429387.82	1337393.51	_____	1	_____
1550	48:05-3.118	1116	429442.3	1337389.36	_____	1	_____

полное наименование должности

М.П.

подпись

инициалы, фамилия

КАДАСТРОВЫЙ ПЛАН ТЕРРИТОРИИ

Лист № 156	раздела 10	Всего листов раздела 10: 227	Всего разделов: 9	Всего листов: 1487
« 16 » июня 2022 г. № КУВИ-999/2022-644056				
Номер кадастрового квартала: 48:05:0400208				

Сведения о характерных точках границ:

Номер п/п	Реестровый номер	Обозначение характерных точек	Координаты		Описание закрепления на местности	Метод определения координат и средняя квадратическая погрешность положения характерной точки (Mt), м	Система координат
			X	Y			
1	2	3	4	5	6	7	8
1551	48:05-3.118	1117	429502.76	1337384.76	_____	1	_____
1552	48:05-3.118	1118	429527.69	1337382.86	_____	1	_____
1553	48:05-3.118	1119	429552.62	1337380.96	_____	1	_____
1554	48:05-3.118	1120	429577.55	1337379.06	_____	1	_____
1555	48:05-3.118	1121	429602.48	1337377.16	_____	1	_____
1556	48:05-3.118	1122	429627.41	1337375.26	_____	1	_____
1557	48:05-3.118	1123	429638.61	1337374.41	_____	1	_____
1558	48:05-3.118	1124	429646.88	1337370.45	_____	1	_____
1559	48:05-3.118	1125	429672.96	1337358.14	_____	1	_____
1560	48:05-3.118	1126	429710.52	1337386.82	_____	1	_____

полное наименование должности

М.П.

подпись

инициалы, фамилия

КАДАСТРОВЫЙ ПЛАН ТЕРРИТОРИИ

Лист № 157	раздела 10	Всего листов раздела 10: 227	Всего разделов: 9	Всего листов: 1487
« 16 » июня 2022 г. № КУВИ-999/2022-644056				
Номер кадастрового квартала: 48:05:0400208				

Сведения о характерных точках границ:

Номер п/п	Реестровый номер	Обозначение характерных точек	Координаты		Описание закрепления на местности	Метод определения координат и средняя квадратическая погрешность положения характерной точки (Mt), м	Система координат
			X	Y			
1	2	3	4	5	6	7	8
1561	48:05-3.118	1127	429730.39	1337402	_____	1	_____
1562	48:05-3.118	1128	429750.26	1337417.17	_____	1	_____
1563	48:05-3.118	1129	429770.13	1337432.35	_____	1	_____
1564	48:05-3.118	1130	429789.99	1337447.52	_____	1	_____
1565	48:05-3.118	1131	429809.86	1337462.69	_____	1	_____
1566	48:05-3.118	1132	429829.73	1337477.87	_____	1	_____
1567	48:05-3.118	1133	429849.6	1337493.04	_____	1	_____
1568	48:05-3.118	1134	429870.34	1337508.88	_____	1	_____
1569	48:05-3.118	1135	430107.22	1337689.79	_____	1	_____
1570	48:05-3.118	1136	430234.88	1337811.18	_____	1	_____

полное наименование должности

М.П.

подпись

инициалы, фамилия

КАДАСТРОВЫЙ ПЛАН ТЕРРИТОРИИ

Лист № 158	раздела 10	Всего листов раздела 10: 227	Всего разделов: 9	Всего листов: 1487
« 16 » июня 2022 г. № КУВИ-999/2022-644056				
Номер кадастрового квартала: 48:05:0400208				

Сведения о характерных точках границ:

Номер п/п	Реестровый номер	Обозначение характерных точек	Координаты		Описание закрепления на местности	Метод определения координат и средняя квадратическая погрешность положения характерной точки (Mt), м	Система координат
			X	Y			
1	2	3	4	5	6	7	8
1571	48:05-3.118	1137	430272.52	1337808.18	_____	1	_____
1572	48:05-3.118	1138	430405.93	1337797.54	_____	1	_____
1573	48:05-3.118	1139	430432.36	1337789.38	_____	1	_____
1574	48:05-3.118	1140	430422.48	1337745.32	_____	1	_____
1575	48:05-3.118	1141	430519.73	1337687.87	_____	1	_____
1576	48:05-3.118	1142	430486.28	1337449.49	_____	1	_____
1577	48:05-3.118	1143	430516.04	1337394.35	_____	0.2	_____
1578	48:05-3.118	1144	430520.31	1337390.13	_____	0.2	_____
1579	48:05-3.118	1145	430543.98	1337385.01	_____	1	_____
1580	48:05-3.118	1146	430648.06	1337322.2	_____	1	_____

полное наименование должности

М.П.

подпись

инициалы, фамилия

КАДАСТРОВЫЙ ПЛАН ТЕРРИТОРИИ

Лист № 159	раздела 10	Всего листов раздела 10: 227	Всего разделов: 9	Всего листов: 1487
« 16 » июня 2022 г. № КУВИ-999/2022-644056				
Номер кадастрового квартала: 48:05:0400208				

Сведения о характерных точках границ:

Номер п/п	Реестровый номер	Обозначение характерных точек	Координаты		Описание закрепления на местности	Метод определения координат и средняя квадратическая погрешность положения характерной точки (Mt), м	Система координат
			X	Y			
1	2	3	4	5	6	7	8
1581	48:05-3.118	1147	430652.7	1337316.89	_____	1	_____
1582	48:05-3.118	1148	430670.96	1337308.6	_____	1	_____
1583	48:05-3.118	1149	430676.52	1337304.1	_____	1	_____
1584	48:05-3.118	1150	430673.36	1337284.03	_____	1	_____
1585	48:05-3.118	1151	430669.54	1337267.26	_____	1	_____
1586	48:05-3.118	1152	430644.16	1337251.47	_____	1	_____
1587	48:05-3.118	1153	430638.04	1337246.78	_____	1	_____
1588	48:05-3.118	1154	430637.27	1337217.62	_____	1	_____
1589	48:05-3.118	1155	430633.08	1337209.73	_____	1	_____
1590	48:05-3.118	1156	430626.88	1337203.73	_____	1	_____

полное наименование должности

М.П.

подпись

инициалы, фамилия

КАДАСТРОВЫЙ ПЛАН ТЕРРИТОРИИ

Лист № 160	раздела 10	Всего листов раздела 10: 227	Всего разделов: 9	Всего листов: 1487
« 16 » июня 2022 г. № КУВИ-999/2022-644056				
Номер кадастрового квартала: 48:05:0400208				

Сведения о характерных точках границ:							
Номер п/п	Реестровый номер	Обозначение характерных точек	Координаты		Описание закрепления на местности	Метод определения координат и средняя квадратическая погрешность положения характерной точки (Mt), м	Система координат
			X	Y			
1	2	3	4	5	6	7	8
1591	48:05-3.118	1157	430624.94	1337191.43	_____	1	_____
1592	48:05-3.118	1158	430623.3	1337175.54	_____	1	_____
1593	48:05-3.118	1159	430620.88	1337152.52	_____	1	_____
1594	48:05-3.118	1160	430614.82	1337073.8	_____	1	_____
1595	48:05-3.118	1161	430591.01	1337043.45	_____	1	_____
1596	48:05-3.118	1162	430594.24	1337031.74	_____	1	_____
1597	48:05-3.118	1163	430601.02	1337007.15	_____	1	_____
1598	48:05-3.118	1164	430601.02	1336983.38	_____	1	_____
1599	48:05-3.118	1165	430577.24	1336953.34	_____	1	_____
1600	48:05-3.118	1166	430539.7	1336915.79	_____	1	_____

полное наименование должности

М.П.

подпись

инициалы, фамилия

КАДАСТРОВЫЙ ПЛАН ТЕРРИТОРИИ

Лист № 161	раздела 10	Всего листов раздела 10: 227	Всего разделов: 9	Всего листов: 1487
« 16 » июня 2022 г. № КУВИ-999/2022-644056				
Номер кадастрового квартала: 48:05:0400208				

Сведения о характерных точках границ:

Номер п/п	Реестровый номер	Обозначение характерных точек	Координаты		Описание закрепления на местности	Метод определения координат и средняя квадратическая погрешность положения характерной точки (Mt), м	Система координат
			X	Y			
1	2	3	4	5	6	7	8
1601	48:05-3.118	1167	430524.68	1336897.02	_____	1	_____
1602	48:05-3.118	1168	430524.68	1336879.5	_____	1	_____
1603	48:05-3.118	1169	430532.19	1336850.72	_____	1	_____
1604	48:05-3.118	1170	430525.93	1336811.92	_____	1	_____
1605	48:05-3.118	1171	430520.93	1336785.64	_____	1	_____
1606	48:05-3.118	1172	430529.69	1336736.83	_____	1	_____
1607	48:05-3.118	1173	430544.7	1336680.51	_____	1	_____
1608	48:05-3.118	1174	430557.22	1336625.45	_____	1	_____
1609	48:05-3.118	1175	430564.73	1336612.93	_____	1	_____
1610	48:05-3.118	1176	430589.76	1336588.51	_____	1	_____

полное наименование должности

М.П.

подпись

инициалы, фамилия

КАДАСТРОВЫЙ ПЛАН ТЕРРИТОРИИ

Лист № 162	раздела 10	Всего листов раздела 10: 227	Всего разделов: 9	Всего листов: 1487
« 16 » июня 2022 г. № КУВИ-999/2022-644056				
Номер кадастрового квартала: 48:05:0400208				

Сведения о характерных точках границ:

Номер п/п	Реестровый номер	Обозначение характерных точек	Координаты		Описание закрепления на местности	Метод определения координат и средняя квадратическая погрешность положения характерной точки (Mt), м	Система координат
			X	Y			
1	2	3	4	5	6	7	8
1611	48:05-3.118	1177	430633.56	1336565.98	_____	1	_____
1612	48:05-3.118	1178	430678.62	1336538.45	_____	1	_____
1613	48:05-3.118	1179	430701.14	1336509.66	_____	1	_____
1614	48:05-3.118	1180	430719.91	1336468.36	_____	1	_____
1615	48:05-3.118	1181	430739.94	1336433.32	_____	1	_____
1616	48:05-3.118	1182	430769.97	1336407.04	_____	1	_____
1617	48:05-3.118	1183	430812.53	1336383.26	_____	1	_____
1618	48:05-3.118	1184	430842.56	1336364.49	_____	1	_____
1619	48:05-3.118	1185	430857.58	1336344.46	_____	1	_____
1620	48:05-3.118	1186	430887.62	1336311.92	_____	1	_____

полное наименование должности

М.П.

подпись

инициалы, фамилия

КАДАСТРОВЫЙ ПЛАН ТЕРРИТОРИИ

Лист № 163	раздела 10	Всего листов раздела 10: 227	Всего разделов: 9	Всего листов: 1487
« 16 » июня 2022 г. № КУВИ-999/2022-644056				
Номер кадастрового квартала: 48:05:0400208				

Сведения о характерных точках границ:

Номер п/п	Реестровый номер	Обозначение характерных точек	Координаты		Описание закрепления на местности	Метод определения координат и средняя квадратическая погрешность положения характерной точки (Mt), м	Система координат
			X	Y			
1	2	3	4	5	6	7	8
1621	48:05-3.118	1187	430920.15	1336294.4	_____	1	_____
1622	48:05-3.118	1188	430953.95	1336281.89	_____	1	_____
1623	48:05-3.118	1189	430971.47	1336276.88	_____	1	_____
1624	48:05-3.118	1190	431025.81	1336270.62	_____	1	_____
1625	48:05-3.118	1191	431063.35	1336260.61	_____	1	_____
1626	48:05-3.118	1192	431083.38	1336255.61	_____	1	_____
1627	48:05-3.118	1193	431104.65	1336271.88	_____	1	_____
1628	48:05-3.118	1194	431130.93	1336290.65	_____	1	_____
1629	48:05-3.118	1195	431186	1336294.4	_____	1	_____
1630	48:05-3.118	1196	431218.54	1336280.64	_____	1	_____

полное наименование должности

М.П.

подпись

инициалы, фамилия

КАДАСТРОВЫЙ ПЛАН ТЕРРИТОРИИ

Лист № 164	раздела 10	Всего листов раздела 10: 227	Всего разделов: 9	Всего листов: 1487
« 16 » июня 2022 г. № КУВИ-999/2022-644056				
Номер кадастрового квартала: 48:05:0400208				

Сведения о характерных точках границ:

Номер п/п	Реестровый номер	Обозначение характерных точек	Координаты		Описание закрепления на местности	Метод определения координат и средняя квадратическая погрешность положения характерной точки (Mt), м	Система координат
			X	Y			
1	2	3	4	5	6	7	8
1631	48:05-3.118	1197	431251.08	1336251.85	_____	1	_____
1632	48:05-3.118	1198	431352.45	1336115.35	_____	1	_____
1633	48:05-3.118	1199	431357.46	1336097.83	_____	1	_____
1634	48:05-3.118	1200	431483.86	1335957.66	_____	1	_____
1635	48:05-3.118	1201	431566.37	1335859.42	_____	1	_____
1636	48:05-3.118	1202	431591.4	1335835.64	_____	1	_____
1637	48:05-3.118	1203	431592.65	1335819.37	_____	1	_____
1638	48:05-3.118	1204	431581.39	1335803.1	_____	1	_____
1639	48:05-3.118	1205	431587.65	1335784.33	_____	1	_____
1640	48:05-3.118	1206	431626.44	1335749.28	_____	1	_____

полное наименование должности

М.П.

подпись

инициалы, фамилия

КАДАСТРОВЫЙ ПЛАН ТЕРРИТОРИИ

Лист № 165	раздела 10	Всего листов раздела 10: 227	Всего разделов: 9	Всего листов: 1487
« 16 » июня 2022 г. № КУВИ-999/2022-644056				
Номер кадастрового квартала: 48:05:0400208				

Сведения о характерных точках границ:

Номер п/п	Реестровый номер	Обозначение характерных точек	Координаты		Описание закрепления на местности	Метод определения координат и средняя квадратическая погрешность положения характерной точки (Mt), м	Система координат
			X	Y			
1	2	3	4	5	6	7	8
1641	48:05-3.118	1207	431656.48	1335723	_____	1	_____
1642	48:05-3.118	1208	431695.28	1335697.97	_____	1	_____
1643	48:05-3.118	1209	431715.3	1335671.69	_____	1	_____
1644	48:05-3.118	1210	431732.82	1335650.42	_____	1	_____
1645	48:05-3.118	1211	431760.35	1335637.9	_____	1	_____
1646	48:05-3.118	1212	431789.14	1335631.64	_____	1	_____
1647	48:05-3.118	1213	431819.17	1335632.89	_____	1	_____
1648	48:05-3.118	1214	431854.22	1335641.65	_____	1	_____
1649	48:05-3.118	1215	431895.83	1335661.9	_____	1	_____
1650	48:05-3.118	1216	431906.46	1335657.72	_____	1	_____

полное наименование должности

М.П.

подпись

инициалы, фамилия

КАДАСТРОВЫЙ ПЛАН ТЕРРИТОРИИ

Лист № 166	раздела 10	Всего листов раздела 10: 227	Всего разделов: 9	Всего листов: 1487
« 16 » июня 2022 г. № КУВИ-999/2022-644056				
Номер кадастрового квартала: 48:05:0400208				

Сведения о характерных точках границ:

Номер п/п	Реестровый номер	Обозначение характерных точек	Координаты		Описание закрепления на местности	Метод определения координат и средняя квадратическая погрешность положения характерной точки (Mt), м	Система координат
			X	Y			
1	2	3	4	5	6	7	8
1651	48:05-3.118	1217	431921.16	1335649.42	_____	1	_____
1652	48:05-3.118	1218	431935.91	1335647.67	_____	1	_____
1653	48:05-3.118	1219	431954.84	1335655.74	_____	1	_____
1654	48:05-3.118	1220	431977.9	1335669.5	_____	1	_____
1655	48:05-3.118	1221	431996.13	1335696.42	_____	1	_____
1656	48:05-3.118	1222	432016.04	1335726.6	_____	1	_____
1657	48:05-3.118	1223	432040.04	1335757.58	_____	1	_____
1658	48:05-3.118	1224	432052.42	1335768.15	_____	1	_____
1659	48:05-3.118	1225	432071.35	1335776.21	_____	1	_____
1660	48:05-3.118	1226	432086.11	1335776.1	_____	1	_____

полное наименование должности

М.П.

подпись

инициалы, фамилия

КАДАСТРОВЫЙ ПЛАН ТЕРРИТОРИИ

Лист № 167	раздела 10	Всего листов раздела 10: 227	Всего разделов: 9	Всего листов: 1487
« 16 » июня 2022 г. № КУВИ-999/2022-644056				
Номер кадастрового квартала: 48:05:0400208				

Сведения о характерных точках границ:

Номер п/п	Реестровый номер	Обозначение характерных точек	Координаты		Описание закрепления на местности	Метод определения координат и средняя квадратическая погрешность положения характерной точки (Mt), м	Система координат
			X	Y			
1	2	3	4	5	6	7	8
1661	48:05-3.118	1227	432101.66	1335771.07	_____	1	_____
1662	48:05-3.118	1228	432119.02	1335762.15	_____	1	_____
1663	48:05-3.118	1229	432152.44	1335733.22	_____	1	_____
1664	48:05-3.118	1230	432211.96	1335683.61	_____	1	_____
1665	48:05-3.118	1231	432227.44	1335669.56	_____	1	_____
1666	48:05-3.118	1232	432240.45	1335653.08	_____	1	_____
1667	48:05-3.118	1233	432267.25	1335616.82	_____	1	_____
1668	48:05-3.118	1234	432238.64	1335603.64	_____	1	_____
1669	48:05-3.118	1235	432224.7	1335592.41	_____	1	_____
1670	48:05-3.118	1236	432205.91	1335568.97	_____	1	_____

полное наименование должности

М.П.

подпись

инициалы, фамилия

КАДАСТРОВЫЙ ПЛАН ТЕРРИТОРИИ

Лист № 168	раздела 10	Всего листов раздела 10: 227	Всего разделов: 9	Всего листов: 1487
« 16 » июня 2022 г. № КУВИ-999/2022-644056				
Номер кадастрового квартала: 48:05:0400208				

Сведения о характерных точках границ:

Номер п/п	Реестровый номер	Обозначение характерных точек	Координаты		Описание закрепления на местности	Метод определения координат и средняя квадратическая погрешность положения характерной точки (Mt), м	Система координат
			X	Y			
1	2	3	4	5	6	7	8
1671	48:05-3.118	1237	432184.8	1335540.31	_____	1	_____
1672	48:05-3.118	1238	432139.09	1335485.3	_____	1	_____
1673	48:05-3.118	1239	432094.74	1335428.55	_____	1	_____
1674	48:05-3.118	1240	432089.7	1335415.38	_____	1	_____
1675	48:05-3.118	1241	432087.96	1335393.69	_____	1	_____
1676	48:05-3.118	1242	432090.67	1335374.9	_____	1	_____
1677	48:05-3.118	1243	432096.28	1335361.54	_____	1	_____
1678	48:05-3.118	1244	432103.84	1335355.73	_____	1	_____
1679	48:05-3.118	1245	432115.46	1335353.02	_____	1	_____
1680	48:05-3.118	1246	432124.95	1335354.37	_____	1	_____

полное наименование должности

М.П.

подпись

инициалы, фамилия

КАДАСТРОВЫЙ ПЛАН ТЕРРИТОРИИ

Лист № 169	раздела 10	Всего листов раздела 10: 227	Всего разделов: 9	Всего листов: 1487
« 16 » июня 2022 г. № КУВИ-999/2022-644056				
Номер кадастрового квартала: 48:05:0400208				

Сведения о характерных точках границ:							
Номер п/п	Реестровый номер	Обозначение характерных точек	Координаты		Описание закрепления на местности	Метод определения координат и средняя квадратическая погрешность положения характерной точки (Mt), м	Система координат
			X	Y			
1	2	3	4	5	6	7	8
1681	48:05-3.118	1247	432138.9	1335358.44	_____	1	_____
1682	48:05-3.118	1248	432145.87	1335358.44	_____	1	_____
1683	48:05-3.118	1249	432156.52	1335354.37	_____	1	_____
1684	48:05-3.118	1250	432163.88	1335354.37	_____	1	_____
1685	48:05-3.118	1251	432168.72	1335355.92	_____	1	_____
1686	48:05-3.118	1252	432173.56	1335361.15	_____	1	_____
1687	48:05-3.118	1253	432179.57	1335371.61	_____	1	_____
1688	48:05-3.118	1254	432183.83	1335378	_____	1	_____
1689	48:05-3.118	1255	432195.06	1335379.94	_____	1	_____
1690	48:05-3.118	1256	432201.45	1335382.46	_____	1	_____

полное наименование должности

М.П.

подпись

инициалы, фамилия

КАДАСТРОВЫЙ ПЛАН ТЕРРИТОРИИ

Лист № 170	раздела 10	Всего листов раздела 10: 227	Всего разделов: 9	Всего листов: 1487
« 16 » июня 2022 г. № КУВИ-999/2022-644056				
Номер кадастрового квартала: 48:05:0400208				

Сведения о характерных точках границ:

Номер п/п	Реестровый номер	Обозначение характерных точек	Координаты		Описание закрепления на местности	Метод определения координат и средняя квадратическая погрешность положения характерной точки (Mt), м	Система координат
			X	Y			
1	2	3	4	5	6	7	8
1691	48:05-3.118	1257	432215.01	1335391.75	_____	1	_____
1692	48:05-3.118	1258	432229.73	1335404.15	_____	1	_____
1693	48:05-3.118	1259	432245.42	1335410.93	_____	1	_____
1694	48:05-3.118	1260	432264.21	1335411.12	_____	1	_____
1695	48:05-3.118	1261	432270.99	1335408.02	_____	1	_____
1696	48:05-3.118	1262	432275.64	1335400.08	_____	1	_____
1697	48:05-3.118	1263	432280.67	1335395.24	_____	1	_____
1698	48:05-3.118	1264	432290.36	1335389.43	_____	1	_____
1699	48:05-3.118	1265	432304.69	1335385.36	_____	1	_____
1700	48:05-3.118	1266	432316.7	1335386.33	_____	1	_____

полное наименование должности

М.П.

подпись

инициалы, фамилия

КАДАСТРОВЫЙ ПЛАН ТЕРРИТОРИИ

Лист № 171	раздела 10	Всего листов раздела 10: 227	Всего разделов: 9	Всего листов: 1487
« 16 » июня 2022 г. № КУВИ-999/2022-644056				
Номер кадастрового квартала: 48:05:0400208				

Сведения о характерных точках границ:

Номер п/п	Реестровый номер	Обозначение характерных точек	Координаты		Описание закрепления на местности	Метод определения координат и средняя квадратическая погрешность положения характерной точки (Mt), м	Система координат
			X	Y			
1	2	3	4	5	6	7	8
1701	48:05-3.118	1267	432327.93	1335392.14	_____	1	_____
1702	48:05-3.118	1268	432338	1335396.01	_____	1	_____
1703	48:05-3.118	1269	432345.94	1335396.79	_____	1	_____
1704	48:05-3.118	1270	432356.4	1335391.56	_____	1	_____
1705	48:05-3.118	1271	432370.73	1335383.04	_____	1	_____
1706	48:05-3.118	1272	432380.22	1335372.38	_____	1	_____
1707	48:05-3.118	1273	432387.97	1335369.48	_____	1	_____
1708	48:05-3.118	1274	432396.49	1335372.58	_____	1	_____
1709	48:05-3.118	1275	432408.12	1335377.23	_____	1	_____
1710	48:05-3.118	1276	432416.64	1335379.16	_____	1	_____

полное наименование должности

М.П.

подпись

инициалы, фамилия

КАДАСТРОВЫЙ ПЛАН ТЕРРИТОРИИ

Лист № 172	раздела 10	Всего листов раздела 10: 227	Всего разделов: 9	Всего листов: 1487
« 16 » июня 2022 г. № КУВИ-999/2022-644056				
Номер кадастрового квартала: 48:05:0400208				

Сведения о характерных точках границ:

Номер п/п	Реестровый номер	Обозначение характерных точек	Координаты		Описание закрепления на местности	Метод определения координат и средняя квадратическая погрешность положения характерной точки (Mt), м	Система координат
			X	Y			
1	2	3	4	5	6	7	8
1711	48:05-3.118	1277	432429.81	1335382.46	_____	1	_____
1712	48:05-3.118	1278	432452.86	1335391.36	_____	1	_____
1713	48:05-3.118	1279	432464.28	1335396.01	_____	1	_____
1714	48:05-3.118	1280	432472.61	1335390.2	_____	1	_____
1715	48:05-3.118	1281	432488.21	1335371.25	_____	1	_____
1716	48:05-3.118	1282	432507.57	1335357.76	_____	5	_____
1717	48:05-3.118	1283	432552.52	1335359.39	_____	5	_____
1718	48:05-3.118	1284	432610.96	1335337.49	_____	5	_____
1719	48:05-3.118	1285	432633.23	1335310	_____	5	_____
1720	48:05-3.118	1286	432655.5	1335282.52	_____	5	_____

полное наименование должности

М.П.

подпись

инициалы, фамилия

КАДАСТРОВЫЙ ПЛАН ТЕРРИТОРИИ

Лист № 173	раздела 10	Всего листов раздела 10: 227	Всего разделов: 9	Всего листов: 1487
« 16 » июня 2022 г. № КУВИ-999/2022-644056				
Номер кадастрового квартала: 48:05:0400208				

Сведения о характерных точках границ:

Номер п/п	Реестровый номер	Обозначение характерных точек	Координаты		Описание закрепления на местности	Метод определения координат и средняя квадратическая погрешность положения характерной точки (Mt), м	Система координат
			X	Y			
1	2	3	4	5	6	7	8
1721	48:05-3.118	1287	432653.02	1335208.35	_____	5	_____
1722	48:05-3.118	1288	432642.71	1335132.29	_____	5	_____
1723	48:05-3.118	1289	432622.7	1335066.07	_____	5	_____
1724	48:05-3.118	1290	432626.24	1335015.28	_____	5	_____
1725	48:05-3.118	1291	432667.99	1334971.56	_____	5	_____
1726	48:05-3.118	1292	432748.75	1334936.31	_____	5	_____
1727	48:05-3.118	1293	432877.71	1334941.25	_____	5	_____
1728	48:05-3.118	1294	433004.72	1334946.21	_____	5	_____
1729	48:05-3.118	1295	433055.34	1334922.41	_____	5	_____
1730	48:05-3.118	1296	433062.85	1334881.37	_____	5	_____

полное наименование должности

М.П.

подпись

инициалы, фамилия

КАДАСТРОВЫЙ ПЛАН ТЕРРИТОРИИ

Лист № 174	раздела 10	Всего листов раздела 10: 227	Всего разделов: 9	Всего листов: 1487
« 16 » июня 2022 г. № КУВИ-999/2022-644056				
Номер кадастрового квартала: 48:05:0400208				

Сведения о характерных точках границ:							
Номер п/п	Реестровый номер	Обозначение характерных точек	Координаты		Описание закрепления на местности	Метод определения координат и средняя квадратическая погрешность положения характерной точки (Mt), м	Система координат
			X	Y			
1	2	3	4	5	6	7	8
1731	48:05-3.118	1297	433027.43	1334844.53	_____	5	_____
1732	48:05-3.118	1298	432993.12	1334827.21	_____	5	_____
1733	48:05-3.118	1299	432958.81	1334809.88	_____	5	_____
1734	48:05-3.118	1300	432839.36	1334767.78	_____	5	_____
1735	48:05-3.118	1301	432704.74	1334723.91	_____	5	_____
1736	48:05-3.118	1302	432673.98	1334683.87	_____	5	_____
1737	48:05-3.118	1303	432656.18	1334634.45	_____	5	_____
1738	48:05-3.118	1304	432664.21	1334585.53	_____	5	_____
1739	48:05-3.118	1305	432753.48	1334504.85	_____	5	_____
1740	48:05-3.118	1306	432786.51	1334479.23	_____	5	_____

полное наименование должности

М.П.

подпись

инициалы, фамилия

КАДАСТРОВЫЙ ПЛАН ТЕРРИТОРИИ

Лист № 175	раздела 10	Всего листов раздела 10: 227	Всего разделов: 9	Всего листов: 1487
« 16 » июня 2022 г. № КУВИ-999/2022-644056				
Номер кадастрового квартала: 48:05:0400208				

Сведения о характерных точках границ:

Номер п/п	Реестровый номер	Обозначение характерных точек	Координаты		Описание закрепления на местности	Метод определения координат и средняя квадратическая погрешность положения характерной точки (Mt), м	Система координат
			X	Y			
1	2	3	4	5	6	7	8
1741	48:05-3.118	1307	432817.33	1334418.5	_____	5	_____
1742	48:05-3.118	1308	432887.31	1334371.14	_____	5	_____
1743	48:05-3.118	1309	432969.32	1334364.71	_____	5	_____
1744	48:05-3.118	1310	433082.57	1334393.55	_____	5	_____
1745	48:05-3.118	1311	433177.63	1334452.9	_____	5	_____
1746	48:05-3.118	1312	433234.72	1334514.97	_____	5	_____
1747	48:05-3.118	1313	433309.67	1334615.94	_____	5	_____
1748	48:05-3.118	1314	433378.68	1334705.25	_____	5	_____
1749	48:05-3.118	1315	433476.91	1334782.64	_____	5	_____
1750	48:05-3.118	1316	433559.75	1334797.17	_____	5	_____

полное наименование должности

М.П.

подпись

инициалы, фамилия

КАДАСТРОВЫЙ ПЛАН ТЕРРИТОРИИ

Лист № 176	раздела 10	Всего листов раздела 10: 227	Всего разделов: 9	Всего листов: 1487
« 16 » июня 2022 г. № КУВИ-999/2022-644056				
Номер кадастрового квартала: 48:05:0400208				

Сведения о характерных точках границ:

Номер п/п	Реестровый номер	Обозначение характерных точек	Координаты		Описание закрепления на местности	Метод определения координат и средняя квадратическая погрешность положения характерной точки (Mt), м	Система координат
			X	Y			
1	2	3	4	5	6	7	8
1751	48:05-3.118	1317	433648.65	1334761.89	_____	5	_____
1752	48:05-3.118	1318	433763.36	1334684.94	_____	5	_____
1753	48:05-3.118	1319	433832.34	1334624.01	_____	5	_____
1754	48:05-3.118	1320	433906.46	1334625.38	_____	5	_____
1755	48:05-3.118	1321	433980.01	1334663.59	_____	5	_____
1756	48:05-3.118	1322	434008.68	1334698.89	_____	5	_____
1757	48:05-3.118	1323	434066.54	1334868.32	_____	5	_____
1758	48:05-3.118	1324	434069	1334872.08	_____	5	_____
1759	48:05-3.118	1325	434102.09	1334922.72	_____	5	_____
1760	48:05-3.118	1326	434105.45	1334925.79	_____	5	_____

полное наименование должности

М.П.

подпись

инициалы, фамилия

КАДАСТРОВЫЙ ПЛАН ТЕРРИТОРИИ

Лист № 177	раздела 10	Всего листов раздела 10: 227	Всего разделов: 9	Всего листов: 1487
« 16 » июня 2022 г. № КУВИ-999/2022-644056				
Номер кадастрового квартала: 48:05:0400208				

Сведения о характерных точках границ:

Номер п/п	Реестровый номер	Обозначение характерных точек	Координаты		Описание закрепления на местности	Метод определения координат и средняя квадратическая погрешность положения характерной точки (Mt), м	Система координат
			X	Y			
1	2	3	4	5	6	7	8
1761	48:05-3.118	1327	434180.73	1334994.39	_____	5	_____
1762	48:05-3.118	1328	434277.61	1335018.96	_____	5	_____
1763	48:05-3.118	1329	434410.64	1335047.3	_____	5	_____
1764	48:05-3.118	1330	434497.71	1335042.24	_____	5	_____
1765	48:05-3.118	1331	434598.87	1334982.93	_____	5	_____
1766	48:05-3.118	1332	434656.09	1334951.84	_____	5	_____
1767	48:05-3.118	1333	434745.82	1334933.63	_____	5	_____
1768	48:05-3.118	1334	434896.09	1334913.04	_____	5	_____
1769	48:05-3.118	1335	434967.28	1334908.64	_____	5	_____
1770	48:05-3.118	1336	435099.97	1334897.73	_____	5	_____

полное наименование должности

М.П.

подпись

инициалы, фамилия

КАДАСТРОВЫЙ ПЛАН ТЕРРИТОРИИ

Лист № 178	раздела 10	Всего листов раздела 10: 227	Всего разделов: 9	Всего листов: 1487
« 16 » июня 2022 г. № КУВИ-999/2022-644056				
Номер кадастрового квартала: 48:05:0400208				

Сведения о характерных точках границ:

Номер п/п	Реестровый номер	Обозначение характерных точек	Координаты		Описание закрепления на местности	Метод определения координат и средняя квадратическая погрешность положения характерной точки (Mt), м	Система координат
			X	Y			
1	2	3	4	5	6	7	8
1771	48:05-3.118	1337	435182.33	1334934.43	_____	5	_____
1772	48:05-3.118	1338	435248.84	1334945.68	_____	5	_____
1773	48:05-3.118	1339	435284.52	1334943.32	_____	5	_____
1774	48:05-3.118	1340	435301.74	1334968.72	_____	5	_____
1775	48:05-3.118	1341	435307.78	1334994.06	_____	5	_____
1776	48:05-3.118	1342	435301.42	1335028.66	_____	5	_____
1777	48:05-3.118	1343	435278.12	1335048.36	_____	5	_____
1778	48:05-3.118	1344	435257.59	1335076.43	_____	5	_____
1779	48:05-3.118	1345	435273.35	1335101.32	_____	5	_____
1780	48:05-3.118	1346	435302.77	1335113.18	_____	5	_____

полное наименование должности

М.П.

подпись

инициалы, фамилия

КАДАСТРОВЫЙ ПЛАН ТЕРРИТОРИИ

Лист № 179	раздела 10	Всего листов раздела 10: 227	Всего разделов: 9	Всего листов: 1487
« 16 » июня 2022 г. № КУВИ-999/2022-644056				
Номер кадастрового квартала: 48:05:0400208				

Сведения о характерных точках границ:

Номер п/п	Реестровый номер	Обозначение характерных точек	Координаты		Описание закрепления на местности	Метод определения координат и средняя квадратическая погрешность положения характерной точки (M _t), м	Система координат
			X	Y			
1	2	3	4	5	6	7	8
1781	48:05-3.118	1347	435402.37	1335110.52	_____	5	_____
1782	48:05-3.118	1348	435466.96	1335127.62	_____	5	_____
1783	48:05-3.118	1349	435494.33	1335131.33	_____	5	_____
1784	48:05-3.118	1350	435530.36	1335101.79	_____	5	_____
1785	48:05-3.118	1351	435584.87	1335074.07	_____	5	_____
1786	48:05-3.118	1352	435586.17	1335048.87	_____	5	_____
1787	48:05-3.118	1353	435595.17	1334874.87	_____	5	_____
1788	48:05-3.118	1354	435748.26	1334703.94	_____	5	_____
1789	48:05-3.118	1355	435747.45	1334699.23	_____	5	_____
1790	48:05-3.118	1356	435744.9	1334684.53	_____	5	_____

полное наименование должности

М.П.

подпись

инициалы, фамилия

КАДАСТРОВЫЙ ПЛАН ТЕРРИТОРИИ

Лист № 180	раздела 10	Всего листов раздела 10: 227	Всего разделов: 9	Всего листов: 1487
« 16 » июня 2022 г. № КУВИ-999/2022-644056				
Номер кадастрового квартала: 48:05:0400208				

Сведения о характерных точках границ:

Номер п/п	Реестровый номер	Обозначение характерных точек	Координаты		Описание закрепления на местности	Метод определения координат и средняя квадратическая погрешность положения характерной точки (Mt), м	Система координат
			X	Y			
1	2	3	4	5	6	7	8
1791	48:05-3.118	1357	435794.87	1334613.9	_____	5	_____
1792	48:05-3.118	1358	435831.61	1334570.83	_____	5	_____
1793	48:05-3.118	1359	435857.07	1334555.96	_____	5	_____
1794	48:05-3.118	1360	435899.25	1334558.85	_____	5	_____
1795	48:05-3.118	1361	436034.49	1334600.02	_____	5	_____
1796	48:05-3.118	1362	436066.49	1334604.91	_____	5	_____
1797	48:05-3.118	1363	436097.73	1334591.9	_____	5	_____
1798	48:05-3.118	1364	436118.62	1334564.28	_____	5	_____
1799	48:05-3.118	1365	436148.95	1334514.23	_____	5	_____
1800	48:05-3.118	1366	436185.27	1334473.23	_____	5	_____

полное наименование должности

М.П.

подпись

инициалы, фамилия

КАДАСТРОВЫЙ ПЛАН ТЕРРИТОРИИ

Лист № 181	раздела 10	Всего листов раздела 10: 227	Всего разделов: 9	Всего листов: 1487
« 16 » июня 2022 г. № КУВИ-999/2022-644056				
Номер кадастрового квартала: 48:05:0400208				

Сведения о характерных точках границ:

Номер п/п	Реестровый номер	Обозначение характерных точек	Координаты		Описание закрепления на местности	Метод определения координат и средняя квадратическая погрешность положения характерной точки (Mt), м	Система координат
			X	Y			
1	2	3	4	5	6	7	8
1801	48:05-3.118	1367	436224.21	1334465.3	_____	5	_____
1802	48:05-3.118	1368	436287.47	1334461.01	_____	5	_____
1803	48:05-3.118	1369	436312.28	1334444.86	_____	5	_____
1804	48:05-3.118	1370	436339.48	1334404.41	_____	5	_____
1805	48:05-3.118	1371	436372.56	1334381.82	_____	5	_____
1806	48:05-3.118	1372	436515.49	1334307.42	_____	5	_____
1807	48:05-3.118	1373	436550.57	1334295.67	_____	5	_____
1808	48:05-3.118	1374	436623.48	1334300.9	_____	5	_____
1809	48:05-3.118	1375	436688.13	1334311.3	_____	5	_____
1810	48:05-3.118	1376	436740.85	1334310.92	_____	5	_____

полное наименование должности

М.П.

подпись

инициалы, фамилия

КАДАСТРОВЫЙ ПЛАН ТЕРРИТОРИИ

Лист № 182	раздела 10	Всего листов раздела 10: 227	Всего разделов: 9	Всего листов: 1487
« 16 » июня 2022 г. № КУВИ-999/2022-644056				
Номер кадастрового квартала: 48:05:0400208				

Сведения о характерных точках границ:

Номер п/п	Реестровый номер	Обозначение характерных точек	Координаты		Описание закрепления на местности	Метод определения координат и средняя квадратическая погрешность положения характерной точки (Mt), м	Система координат
			X	Y			
1	2	3	4	5	6	7	8
1811	48:05-3.118	1377	436731.88	1334293.35	_____	5	_____
1812	48:05-3.118	1378	436727.34	1334284.46	_____	5	_____
1813	48:05-3.118	1379	436718.74	1334243	_____	5	_____
1814	48:05-3.118	1380	436713.98	1334204.7	_____	5	_____
1815	48:05-3.118	1381	436685.64	1334172.96	_____	5	_____
1816	48:05-3.118	1382	436646.44	1334145.13	_____	5	_____
1817	48:05-3.118	1383	436619.5	1334132.54	_____	5	_____
1818	48:05-3.118	1384	436593.82	1334117.39	_____	5	_____
1819	48:05-3.118	1385	436560.31	1334079.3	_____	5	_____
1820	48:05-3.118	1386	436538.03	1334051.46	_____	5	_____

полное наименование должности

М.П.

подпись

инициалы, фамилия

КАДАСТРОВЫЙ ПЛАН ТЕРРИТОРИИ

Лист № 183	раздела 10	Всего листов раздела 10: 227	Всего разделов: 9	Всего листов: 1487
« 16 » июня 2022 г. № КУВИ-999/2022-644056				
Номер кадастрового квартала: 48:05:0400208				

Сведения о характерных точках границ:							
Номер п/п	Реестровый номер	Обозначение характерных точек	Координаты		Описание закрепления на местности	Метод определения координат и средняя квадратическая погрешность положения характерной точки (Mt), м	Система координат
			X	Y			
1	2	3	4	5	6	7	8
1821	48:05-3.118	1387	436486.66	1334019.25	_____	5	_____
1822	48:05-3.118	1388	436497.35	1333996.17	_____	5	_____
1823	48:05-3.118	1389	436508.2	1333976.76	_____	5	_____
1824	48:05-3.118	1390	436528.92	1333939.72	_____	5	_____
1825	48:05-3.118	1391	436551.64	1333899.31	_____	5	_____
1826	48:05-3.118	1392	436559.92	1333847.81	_____	5	_____
1827	48:05-3.118	1393	436565.01	1333754.49	_____	5	_____
1828	48:05-3.118	1394	436574.94	1333712.9	_____	5	_____
1829	48:05-3.118	1395	436598.93	1333669.92	_____	5	_____
1830	48:05-3.118	1396	436609.07	1333575.03	_____	5	_____

полное наименование должности

М.П.

подпись

инициалы, фамилия

КАДАСТРОВЫЙ ПЛАН ТЕРРИТОРИИ

Лист № 184	раздела 10	Всего листов раздела 10: 227	Всего разделов: 9	Всего листов: 1487
« 16 » июня 2022 г. № КУВИ-999/2022-644056				
Номер кадастрового квартала: 48:05:0400208				

Сведения о характерных точках границ:

Номер п/п	Реестровый номер	Обозначение характерных точек	Координаты		Описание закрепления на местности	Метод определения координат и средняя квадратическая погрешность положения характерной точки (Mt), м	Система координат
			X	Y			
1	2	3	4	5	6	7	8
1831	48:05-3.118	1397	436614.13	1333478.52	_____	5	_____
1832	48:05-3.118	1398	436614.96	1333415.27	_____	5	_____
1833	48:05-3.118	1399	436592.22	1333365.6	_____	5	_____
1834	48:05-3.118	1400	436772.64	1333144.14	_____	5	_____
1835	48:05-3.118	1401	436582.18	1333012.1	_____	5	_____
1836	48:05-3.118	1402	436457.71	1332922.39	_____	5	_____
1837	48:05-3.118	1403	436231.28	1332859.58	_____	5	_____
1838	48:05-3.118	1404	436099.07	1332926.29	_____	5	_____
1839	48:05-3.118	1405	435981.84	1332800.29	_____	5	_____
1840	48:05-3.118	1406	435957.98	1332742.9	_____	5	_____

полное наименование должности

М.П.

подпись

инициалы, фамилия

КАДАСТРОВЫЙ ПЛАН ТЕРРИТОРИИ

Лист № 185	раздела 10	Всего листов раздела 10: 227	Всего разделов: 9	Всего листов: 1487
« 16 » июня 2022 г. № КУВИ-999/2022-644056				
Номер кадастрового квартала: 48:05:0400208				

Сведения о характерных точках границ:

Номер п/п	Реестровый номер	Обозначение характерных точек	Координаты		Описание закрепления на местности	Метод определения координат и средняя квадратическая погрешность положения характерной точки (Mt), м	Система координат
			X	Y			
1	2	3	4	5	6	7	8
1841	48:05-3.118	1407	436040.94	1332560.38	_____	5	_____
1842	48:05-3.118	1408	435960.5	1332485.57	_____	5	_____
1843	48:05-3.118	1409	435934.85	1332448.24	_____	5	_____
1844	48:05-3.118	1410	436117.66	1332266.78	_____	5	_____
1845	48:05-3.118	1411	436236.19	1332037.82	_____	5	_____
1846	48:05-3.118	1412	436257.22	1331997.18	_____	5	_____
1847	48:05-3.118	1413	436328.34	1331864	_____	5	_____
1848	48:05-3.118	1414	436670.17	1332172.97	_____	5	_____
1849	48:05-3.118	1415	436777.08	1331862.23	_____	5	_____
1850	48:05-3.118	1416	436823.45	1331561.9	_____	5	_____

полное наименование должности

М.П.

подпись

инициалы, фамилия

КАДАСТРОВЫЙ ПЛАН ТЕРРИТОРИИ

Лист № 186	раздела 10	Всего листов раздела 10: 227	Всего разделов: 9	Всего листов: 1487
« 16 » июня 2022 г. № КУВИ-999/2022-644056				
Номер кадастрового квартала: 48:05:0400208				

Сведения о характерных точках границ:

Номер п/п	Реестровый номер	Обозначение характерных точек	Координаты		Описание закрепления на местности	Метод определения координат и средняя квадратическая погрешность положения характерной точки (Mt), м	Система координат
			X	Y			
1	2	3	4	5	6	7	8
1851	48:05-3.118	1417	436466.77	1331332.76	_____	5	_____
1852	48:05-3.118	1418	436533.48	1331109.88	_____	5	_____
1853	48:05-3.118	1419	436628.84	1330791.24	_____	5	_____
1854	48:05-3.118	1420	436768.16	1330316.87	_____	5	_____
1855	48:05-3.118	1421	436770.33	1330309.51	_____	5	_____
1856	48:05-3.118	1422	437092.18	1329803.11	_____	5	_____
1857	48:05-3.118	1423	437413.6	1329304.72	_____	5	_____
1858	48:05-3.118	1424	437415.91	1329301.13	_____	5	_____
1859	48:05-3.118	1425	437684.11	1328883.81	_____	5	_____
1860	48:05-3.118	1426	437988.6	1328430.39	_____	5	_____

полное наименование должности

М.П.

подпись

инициалы, фамилия

КАДАСТРОВЫЙ ПЛАН ТЕРРИТОРИИ

Лист № 187	раздела 10	Всего листов раздела 10: 227	Всего разделов: 9	Всего листов: 1487
« 16 » июня 2022 г. № КУВИ-999/2022-644056				
Номер кадастрового квартала: 48:05:0400208				

Сведения о характерных точках границ:

Номер п/п	Реестровый номер	Обозначение характерных точек	Координаты		Описание закрепления на местности	Метод определения координат и средняя квадратическая погрешность положения характерной точки (Mt), м	Система координат
			X	Y			
1	2	3	4	5	6	7	8
1861	48:05-3.118	1427	438265.54	1327978.57	_____	5	_____
1862	48:05-3.118	1428	438605.01	1327545.52	_____	5	_____
1863	48:05-3.118	1429	438608.47	1327541.06	_____	5	_____
1864	48:05-3.118	1430	438917.38	1327143.14	_____	5	_____
1865	48:05-3.118	1431	439030.8	1326666.2	_____	5	_____
1866	48:05-3.118	1432	439031.88	1326661.05	_____	5	_____
1867	48:05-3.118	1433	439148.1	1326108.25	_____	5	_____
1868	48:05-3.118	1434	438453.04	1325918.5	_____	5	_____
1869	48:05-3.118	1435	438555.47	1325523.62	_____	5	_____
1870	48:05-3.118	1436	438660.22	1325090.69	_____	5	_____

полное наименование должности

М.П.

подпись

инициалы, фамилия

КАДАСТРОВЫЙ ПЛАН ТЕРРИТОРИИ

Лист № 188	раздела 10	Всего листов раздела 10: 227	Всего разделов: 9	Всего листов: 1487
« 16 » июня 2022 г. № КУВИ-999/2022-644056				
Номер кадастрового квартала: 48:05:0400208				

Сведения о характерных точках границ:							
Номер п/п	Реестровый номер	Обозначение характерных точек	Координаты		Описание закрепления на местности	Метод определения координат и средняя квадратическая погрешность положения характерной точки (M _t), м	Система координат
			X	Y			
1	2	3	4	5	6	7	8
1871	48:05-3.118	1437	438764.1	1324731.41	_____	5	_____
1872	48:05-3.118	1438	438848.59	1324427.37	_____	5	_____
1873	48:05-3.118	1439	438849.93	1324422.53	_____	5	_____
1874	48:05-3.118	1440	439007.26	1323831.61	_____	5	_____
1875	48:05-3.118	1441	439540.85	1324016.72	_____	5	_____
1876	48:05-3.118	1442	439585.95	1323915.01	_____	5	_____
1877	48:05-3.118	1443	439707.78	1323697.56	_____	5	_____
1878	48:05-3.118	1444	439711.68	1323702.66	_____	5	_____
1879	48:05-3.118	1445	439770.38	1323779.52	_____	5	_____
1880	48:05-3.118	1446	439839.71	1323860.74	_____	5	_____

полное наименование должности

М.П.

подпись

инициалы, фамилия

КАДАСТРОВЫЙ ПЛАН ТЕРРИТОРИИ

Лист № 189	раздела 10	Всего листов раздела 10: 227	Всего разделов: 9	Всего листов: 1487
« 16 » июня 2022 г. № КУВИ-999/2022-644056				
Номер кадастрового квартала: 48:05:0400208				

Сведения о характерных точках границ:

Номер п/п	Реестровый номер	Обозначение характерных точек	Координаты		Описание закрепления на местности	Метод определения координат и средняя квадратическая погрешность положения характерной точки (Mt), м	Система координат
			X	Y			
1	2	3	4	5	6	7	8
1881	48:05-3.118	1447	439842.87	1323863.8	_____	5	_____
1882	48:05-3.118	1448	439984.88	1324001.38	_____	5	_____
1883	48:05-3.118	1449	440223.93	1324150.33	_____	5	_____
1884	48:05-3.118	1450	440403.04	1324257.02	_____	5	_____
1885	48:05-3.118	1451	440445.43	1324265.03	_____	5	_____
1886	48:05-3.118	1452	440499.9	1324290.91	_____	5	_____
1887	48:05-3.118	1453	440526.25	1324303.43	_____	5	_____
1888	48:05-3.118	1454	440951.55	1324532.78	_____	5	_____
1889	48:05-3.118	1455	441119.46	1324623.34	_____	5	_____
1890	48:05-3.118	1456	441218.14	1324676.55	_____	5	_____

полное наименование должности

М.П.

подпись

инициалы, фамилия

КАДАСТРОВЫЙ ПЛАН ТЕРРИТОРИИ

Лист № 190	раздела 10	Всего листов раздела 10: 227	Всего разделов: 9	Всего листов: 1487
« 16 » июня 2022 г. № КУВИ-999/2022-644056				
Номер кадастрового квартала: 48:05:0400208				

Сведения о характерных точках границ:

Номер п/п	Реестровый номер	Обозначение характерных точек	Координаты		Описание закрепления на местности	Метод определения координат и средняя квадратическая погрешность положения характерной точки (Mt), м	Система координат
			X	Y			
1	2	3	4	5	6	7	8
1891	48:05-3.118	1457	441423.33	1324787.21	_____	5	_____
1892	48:05-3.118	1458	441810.25	1324998.04	_____	5	_____
1893	48:05-3.118	1459	442240.55	1325232.52	_____	5	_____
1894	48:05-3.118	1460	442425.39	1325334.99	_____	5	_____
1895	48:05-3.118	1461	442426.15	1325312.8	_____	5	_____
1896	48:05-3.118	1462	442433.85	1325290.1	_____	5	_____
1897	48:05-3.118	1463	442422.06	1325258.29	_____	5	_____
1898	48:05-3.118	1464	442394.97	1325217.35	_____	5	_____
1899	48:05-3.118	1465	442351.74	1325181.61	_____	5	_____
1900	48:05-3.118	1466	442300.5	1325139.55	_____	5	_____

полное наименование должности

М.П.

подпись

инициалы, фамилия

КАДАСТРОВЫЙ ПЛАН ТЕРРИТОРИИ

Лист № 191	раздела 10	Всего листов раздела 10: 227	Всего разделов: 9	Всего листов: 1487
« 16 » июня 2022 г. № КУВИ-999/2022-644056				
Номер кадастрового квартала: 48:05:0400208				

Сведения о характерных точках границ:

Номер п/п	Реестровый номер	Обозначение характерных точек	Координаты		Описание закрепления на местности	Метод определения координат и средняя квадратическая погрешность положения характерной точки (Mt), м	Система координат
			X	Y			
1	2	3	4	5	6	7	8
1901	48:05-3.118	1467	442252.05	1325090.43	_____	5	_____
1902	48:05-3.118	1468	442186.07	1325013.45	_____	5	_____
1903	48:05-3.118	1469	442163.56	1324969.24	_____	5	_____
1904	48:05-3.118	1470	442151.69	1324926.34	_____	5	_____
1905	48:05-3.118	1471	442152.37	1324891.67	_____	5	_____
1906	48:05-3.118	1472	442152.57	1324861.85	_____	5	_____
1907	48:05-3.118	1473	442146.38	1324837.86	_____	5	_____
1908	48:05-3.118	1474	442132.34	1324813.92	_____	5	_____
1909	48:05-3.118	1475	442128.47	1324789.92	_____	5	_____
1910	48:05-3.118	1476	442134.23	1324755.68	_____	5	_____

полное наименование должности

М.П.

подпись

инициалы, фамилия

КАДАСТРОВЫЙ ПЛАН ТЕРРИТОРИИ

Лист № 192	раздела 10	Всего листов раздела 10: 227	Всего разделов: 9	Всего листов: 1487
« 16 » июня 2022 г. № КУВИ-999/2022-644056				
Номер кадастрового квартала: 48:05:0400208				

Сведения о характерных точках границ:

Номер п/п	Реестровый номер	Обозначение характерных точек	Координаты		Описание закрепления на местности	Метод определения координат и средняя квадратическая погрешность положения характерной точки (Mt), м	Система координат
			X	Y			
1	2	3	4	5	6	7	8
1911	48:05-3.118	1477	442169.42	1324713.95	_____	5	_____
1912	48:05-3.118	1478	442222.35	1324677.52	_____	5	_____
1913	48:05-3.118	1479	442228.94	1324672.18	_____	5	_____
1914	48:05-3.118	1480	442286.26	1324625.76	_____	5	_____
1915	48:05-3.118	1481	442293.26	1324618.96	_____	5	_____
1916	48:05-3.118	1482	442337.02	1324576.5	_____	5	_____
1917	48:05-3.118	1483	442480.98	1324595.8	_____	5	_____
1918	48:05-3.118	1484	442509.45	1324613.33	_____	5	_____
1919	48:05-3.118	1485	443093.57	1324681.46	_____	5	_____
1920	48:05-3.118	1486	443121.78	1324684.75	_____	5	_____

полное наименование должности

М.П.

подпись

инициалы, фамилия

КАДАСТРОВЫЙ ПЛАН ТЕРРИТОРИИ

Лист № 193	раздела 10	Всего листов раздела 10: 227	Всего разделов: 9	Всего листов: 1487
« 16 » июня 2022 г. № КУВИ-999/2022-644056				
Номер кадастрового квартала: 48:05:0400208				

Сведения о характерных точках границ:

Номер п/п	Реестровый номер	Обозначение характерных точек	Координаты		Описание закрепления на местности	Метод определения координат и средняя квадратическая погрешность положения характерной точки (Mt), м	Система координат
			X	Y			
1	2	3	4	5	6	7	8
1921	48:05-3.118	1487	443594.05	1324725.03	_____	5	_____
1922	48:05-3.118	1488	443737.89	1324736.64	_____	5	_____
1923	48:05-3.118	1489	443852	1324743.83	_____	5	_____
1924	48:05-3.118	1490	444235.72	1324768.64	_____	5	_____
1925	48:05-3.118	1491	444313.44	1324774.97	_____	5	_____
1926	48:05-3.118	1492	444378.4	1324780.26	_____	5	_____
1927	48:05-3.118	1493	444576.42	1324809.88	_____	5	_____
1928	48:05-3.118	1494	445092.4	1324878.54	_____	5	_____
1929	48:05-3.118	1495	445459.67	1324922.98	_____	5	_____
1930	48:05-3.118	1496	445583.46	1324937	_____	5	_____

полное наименование должности

М.П.

подпись

инициалы, фамилия

КАДАСТРОВЫЙ ПЛАН ТЕРРИТОРИИ

Лист № 194	раздела 10	Всего листов раздела 10: 227	Всего разделов: 9	Всего листов: 1487
« 16 » июня 2022 г. № КУВИ-999/2022-644056				
Номер кадастрового квартала: 48:05:0400208				

Сведения о характерных точках границ:

Номер п/п	Реестровый номер	Обозначение характерных точек	Координаты		Описание закрепления на местности	Метод определения координат и средняя квадратическая погрешность положения характерной точки (Mt), м	Система координат
			X	Y			
1	2	3	4	5	6	7	8
1931	48:05-3.118	1497	445836.6	1324957.02	_____	5	_____
1932	48:05-3.118	1498	445952.74	1324956.2	_____	5	_____
1933	48:05-3.118	1499	445902.97	1324431.93	_____	5	_____
1934	48:05-3.118	1500	445861.41	1323921.27	_____	5	_____
1935	48:05-3.118	1501	445820.74	1323385.61	_____	5	_____
1936	48:05-3.118	1502	445357.77	1323211.1	_____	5	_____
1937	48:05-3.118	1503	445174.45	1323144.61	_____	5	_____
1938	48:05-3.118	1504	445120.71	1323126.74	_____	5	_____
1939	48:05-3.118	1505	445100.8	1323074.03	_____	5	_____
1940	48:05-3.118	1506	445101.68	1323036.1	_____	5	_____

полное наименование должности

М.П.

подпись

инициалы, фамилия

КАДАСТРОВЫЙ ПЛАН ТЕРРИТОРИИ

Лист № 195	раздела 10	Всего листов раздела 10: 227	Всего разделов: 9	Всего листов: 1487
« 16 » июня 2022 г. № КУВИ-999/2022-644056				
Номер кадастрового квартала: 48:05:0400208				

Сведения о характерных точках границ:

Номер п/п	Реестровый номер	Обозначение характерных точек	Координаты		Описание закрепления на местности	Метод определения координат и средняя квадратическая погрешность положения характерной точки (Mt), м	Система координат
			X	Y			
1	2	3	4	5	6	7	8
1941	48:05-3.118	1507	445084.11	1322993.7	_____	5	_____
1942	48:05-3.118	1508	445066.54	1322949	_____	5	_____
1943	48:05-3.118	1509	445059.35	1322907.67	_____	5	_____
1944	48:05-3.118	1510	445034.93	1322869.93	_____	5	_____
1945	48:05-3.118	1511	444977.32	1322854.25	_____	5	_____
1946	48:05-3.118	1512	445026.49	1322814.83	_____	5	_____
1947	48:05-3.118	1513	445105.47	1322763.69	_____	5	_____
1948	48:05-3.118	1514	445150.65	1322696.95	_____	5	_____
1949	48:05-3.118	1515	445197.34	1322632.25	_____	5	_____
1950	48:05-3.118	1516	445221.13	1322582.67	_____	5	_____

полное наименование должности

М.П.

подпись

инициалы, фамилия

КАДАСТРОВЫЙ ПЛАН ТЕРРИТОРИИ

Лист № 196	раздела 10	Всего листов раздела 10: 227	Всего разделов: 9	Всего листов: 1487
« 16 » июня 2022 г. № КУВИ-999/2022-644056				
Номер кадастрового квартала: 48:05:0400208				

Сведения о характерных точках границ:

Номер п/п	Реестровый номер	Обозначение характерных точек	Координаты		Описание закрепления на местности	Метод определения координат и средняя квадратическая погрешность положения характерной точки (Mt), м	Система координат
			X	Y			
1	2	3	4	5	6	7	8
1951	48:05-3.118	1517	445215.1	1322542.48	_____	5	_____
1952	48:05-3.118	1518	445188.34	1322500.15	_____	5	_____
1953	48:05-3.118	1519	445181.3	1322479.52	_____	5	_____
1954	48:05-3.118	1520	445236.15	1322430.86	_____	5	_____
1955	48:05-3.118	1521	445322.71	1322364.9	_____	5	_____
1956	48:05-3.118	1522	445358.17	1322339.37	_____	5	_____
1957	48:05-3.118	1523	445383.23	1322305.86	_____	5	_____
1958	48:05-3.118	1524	445389.91	1322274.78	_____	5	_____
1959	48:05-3.118	1525	445391.21	1322257.72	_____	5	_____
1960	48:05-3.118	1526	445349.68	1322239.64	_____	5	_____

полное наименование должности

М.П.

подпись

инициалы, фамилия

КАДАСТРОВЫЙ ПЛАН ТЕРРИТОРИИ

Лист № 197	раздела 10	Всего листов раздела 10: 227	Всего разделов: 9	Всего листов: 1487
« 16 » июня 2022 г. № КУВИ-999/2022-644056				
Номер кадастрового квартала: 48:05:0400208				

Сведения о характерных точках границ:							
Номер п/п	Реестровый номер	Обозначение характерных точек	Координаты		Описание закрепления на местности	Метод определения координат и средняя квадратическая погрешность положения характерной точки (Mt), м	Система координат
			X	Y			
1	2	3	4	5	6	7	8
1961	48:05-3.118	1527	445321.95	1322222.6	_____	5	_____
1962	48:05-3.118	1528	445304.57	1322204.33	_____	5	_____
1963	48:05-3.118	1529	445307.77	1322168.68	_____	5	_____
1964	48:05-3.118	1530	445351.08	1322114.36	_____	5	_____
1965	48:05-3.118	1531	445391.29	1322108.33	_____	5	_____
1966	48:05-3.118	1532	445419.91	1322090.88	_____	5	_____
1967	48:05-3.118	1533	445451.44	1322050.68	_____	5	_____
1968	48:05-3.118	1534	445465.03	1322020.7	_____	5	_____
1969	48:05-3.118	1535	445446.62	1322019.68	_____	5	_____
1970	48:05-3.118	1536	445406.44	1322029.16	_____	5	_____

полное наименование должности

М.П.

подпись

инициалы, фамилия

КАДАСТРОВЫЙ ПЛАН ТЕРРИТОРИИ

Лист № 198	раздела 10	Всего листов раздела 10: 227	Всего разделов: 9	Всего листов: 1487
« 16 » июня 2022 г. № КУВИ-999/2022-644056				
Номер кадастрового квартала: 48:05:0400208				

Сведения о характерных точках границ:

Номер п/п	Реестровый номер	Обозначение характерных точек	Координаты		Описание закрепления на местности	Метод определения координат и средняя квадратическая погрешность положения характерной точки (Mt), м	Система координат
			X	Y			
1	2	3	4	5	6	7	8
1971	48:05-3.118	1537	445370.85	1322036.31	_____	5	_____
1972	48:05-3.118	1538	445350.04	1322021.52	_____	5	_____
1973	48:05-3.118	1539	445339.45	1321988.27	_____	5	_____
1974	48:05-3.118	1540	445354.17	1321955.98	_____	5	_____
1975	48:05-3.118	1541	445430.92	1321915.21	_____	5	_____
1976	48:05-3.118	1542	445542.36	1321899.48	_____	5	_____
1977	48:05-3.118	1543	445518.4	1321824.41	_____	5	_____
1978	48:05-3.118	1544	445451.85	1321615.91	_____	5	_____
1979	48:05-3.118	1545	445375.39	1321376.26	_____	5	_____
1980	48:05-3.118	1546	445210.63	1320956.18	_____	5	_____

полное наименование должности

М.П.

подпись

инициалы, фамилия

КАДАСТРОВЫЙ ПЛАН ТЕРРИТОРИИ

Лист № 199	раздела 10	Всего листов раздела 10: 227	Всего разделов: 9	Всего листов: 1487
« 16 » июня 2022 г. № КУВИ-999/2022-644056				
Номер кадастрового квартала: 48:05:0400208				

Сведения о характерных точках границ:

Номер п/п	Реестровый номер	Обозначение характерных точек	Координаты		Описание закрепления на местности	Метод определения координат и средняя квадратическая погрешность положения характерной точки (Mt), м	Система координат
			X	Y			
1	2	3	4	5	6	7	8
1981	48:05-3.118	1547	445168.6	1320844.24	_____	5	_____
1982	48:05-3.118	1548	445144.04	1320785.81	_____	5	_____
1983	48:05-3.118	1549	445134.24	1320701.99	_____	5	_____
1984	48:05-3.118	1550	445125.31	1320418.18	_____	5	_____
1985	48:05-3.118	1551	445122.85	1319921.52	_____	5	_____
1986	48:05-3.118	1552	445121.62	1319757.57	_____	5	_____
1987	48:05-3.118	1553	445115.71	1319686.06	_____	5	_____
1988	48:05-3.118	1554	445108.42	1319199.51	_____	5	_____
1989	48:05-3.118	1555	445127.87	1318870.06	_____	5	_____
1990	48:05-3.118	1556	445148.24	1318501	_____	5	_____

полное наименование должности

М.П.

подпись

инициалы, фамилия

КАДАСТРОВЫЙ ПЛАН ТЕРРИТОРИИ

Лист № 200	раздела 10	Всего листов раздела 10: 227	Всего разделов: 9	Всего листов: 1487
« 16 » июня 2022 г. № КУВИ-999/2022-644056				
Номер кадастрового квартала: 48:05:0400208				

Сведения о характерных точках границ:

Номер п/п	Реестровый номер	Обозначение характерных точек	Координаты		Описание закрепления на местности	Метод определения координат и средняя квадратическая погрешность положения характерной точки (Mt), м	Система координат
			X	Y			
1	2	3	4	5	6	7	8
1991	48:05-3.118	1557	445173.4	1318447.59	_____	5	_____
1992	48:05-3.118	1558	445231.4	1318357.54	_____	5	_____
1993	48:05-3.118	1559	445257.55	1318315.98	_____	5	_____
1994	48:05-3.118	1560	445267.87	1318311.32	_____	5	_____
1995	48:05-3.118	1561	445200.62	1318232.5	_____	5	_____
1996	48:05-3.118	1562	445158.77	1318170.73	_____	5	_____
1997	48:05-3.118	1563	445102.98	1318087.24	_____	5	_____
1998	48:05-3.118	1564	445025.25	1317992.4	_____	5	_____
1999	48:05-3.118	1565	445036.63	1317976.23	_____	5	_____
2000	48:05-3.118	1566	445073.05	1317921.96	_____	5	_____

полное наименование должности

М.П.

подпись

инициалы, фамилия

КАДАСТРОВЫЙ ПЛАН ТЕРРИТОРИИ

Лист № 201	раздела 10	Всего листов раздела 10: 227	Всего разделов: 9	Всего листов: 1487
« 16 » июня 2022 г. № КУВИ-999/2022-644056				
Номер кадастрового квартала: 48:05:0400208				

Сведения о характерных точках границ:

Номер п/п	Реестровый номер	Обозначение характерных точек	Координаты		Описание закрепления на местности	Метод определения координат и средняя квадратическая погрешность положения характерной точки (Mt), м	Система координат
			X	Y			
1	2	3	4	5	6	7	8
2001	48:05-3.118	1567	445255.36	1317722.2	_____	5	_____
2002	48:05-3.118	1568	445063.8	1317628.19	_____	5	_____
2003	48:05-3.118	1569	445142.22	1317498.91	_____	5	_____
2004	48:05-3.118	1570	444815.68	1317306.6	_____	5	_____
2005	48:05-3.118	1571	444726.48	1317254.07	_____	5	_____
2006	48:05-3.118	1572	444714.49	1317245.81	_____	5	_____
2007	48:05-3.118	1573	444618.57	1317179.7	_____	5	_____
2008	48:05-3.118	1574	444605.09	1317147.48	_____	5	_____
2009	48:05-3.118	1575	444561.98	1317044.39	_____	5	_____
2010	48:05-3.118	1576	444517.52	1316935.54	_____	5	_____

полное наименование должности

М.П.

подпись

инициалы, фамилия

КАДАСТРОВЫЙ ПЛАН ТЕРРИТОРИИ

Лист № 202	раздела 10	Всего листов раздела 10: 227	Всего разделов: 9	Всего листов: 1487
« 16 » июня 2022 г. № КУВИ-999/2022-644056				
Номер кадастрового квартала: 48:05:0400208				

Сведения о характерных точках границ:							
Номер п/п	Реестровый номер	Обозначение характерных точек	Координаты		Описание закрепления на местности	Метод определения координат и средняя квадратическая погрешность положения характерной точки (M _t), м	Система координат
			X	Y			
1	2	3	4	5	6	7	8
2011	48:05-3.118	1577	444475.12	1316796.78	_____	5	_____
2012	48:05-3.118	1578	444458.71	1316754.63	_____	5	_____
2013	48:05-3.118	1579	444437.64	1316700.51	_____	5	_____
2014	48:05-3.118	1580	444420.01	1316647.77	_____	5	_____
2015	48:05-3.118	1581	444405.43	1316530.09	_____	5	_____
2016	48:05-3.118	1582	444387.76	1316471.6	_____	5	_____
2017	48:05-3.118	1583	444358.55	1316407.46	_____	5	_____
2018	48:05-3.118	1584	444299.13	1316298.7	_____	5	_____
2019	48:05-3.118	1585	444234.06	1316203.78	_____	5	_____
2020	48:05-3.118	1586	444220.07	1316177.44	_____	5	_____

полное наименование должности

М.П.

подпись

инициалы, фамилия

КАДАСТРОВЫЙ ПЛАН ТЕРРИТОРИИ

Лист № 203	раздела 10	Всего листов раздела 10: 227	Всего разделов: 9	Всего листов: 1487
« 16 » июня 2022 г. № КУВИ-999/2022-644056				
Номер кадастрового квартала: 48:05:0400208				

Сведения о характерных точках границ:

Номер п/п	Реестровый номер	Обозначение характерных точек	Координаты		Описание закрепления на местности	Метод определения координат и средняя квадратическая погрешность положения характерной точки (Mt), м	Система координат
			X	Y			
1	2	3	4	5	6	7	8
2021	48:05-3.118	1587	444211.77	1316141.88	_____	5	_____
2022	48:05-3.118	1588	444203.52	1316086.42	_____	5	_____
2023	48:05-3.118	1589	444192.66	1316015.25	_____	5	_____
2024	48:05-3.118	1590	444167.65	1315952.66	_____	5	_____
2025	48:05-3.118	1591	444135.49	1315898.43	_____	5	_____
2026	48:05-3.118	1592	443978.79	1315952.32	_____	5	_____
2027	48:05-3.118	1593	443721.16	1315401.94	_____	5	_____
2028	48:05-3.118	1594	443627.95	1315194.61	_____	5	_____
2029	48:05-3.118	1595	443368.17	1314616.71	_____	5	_____
2030	48:05-3.118	1596	442750.35	1314839.17	_____	5	_____

полное наименование должности

М.П.

подпись

инициалы, фамилия

КАДАСТРОВЫЙ ПЛАН ТЕРРИТОРИИ

Лист № 204	раздела 10	Всего листов раздела 10: 227	Всего разделов: 9	Всего листов: 1487
« 16 » июня 2022 г. № КУВИ-999/2022-644056				
Номер кадастрового квартала: 48:05:0400208				

Сведения о характерных точках границ:

Номер п/п	Реестровый номер	Обозначение характерных точек	Координаты		Описание закрепления на местности	Метод определения координат и средняя квадратическая погрешность положения характерной точки (Mt), м	Система координат
			X	Y			
1	2	3	4	5	6	7	8
2031	48:05-3.118	1597	442719.77	1314847.64	_____	5	_____
2032	48:05-3.118	1598	442610.23	1314624.8	_____	5	_____
2033	48:05-3.118	1599	442594.95	1314600.29	_____	5	_____
2034	48:05-3.118	1600	442216.39	1313797.43	_____	5	_____
2035	48:05-3.118	1601	441905	1313136.04	_____	5	_____
2036	48:05-3.118	1602	441785.97	1312847.61	_____	5	_____
2037	48:05-3.118	1603	441814.73	1312835.92	_____	5	_____
2038	48:05-3.118	1604	441860.09	1312825.61	_____	5	_____
2039	48:05-3.118	1605	441931.82	1312817.82	_____	5	_____
2040	48:05-3.118	1606	441976.24	1312803.88	_____	5	_____

полное наименование должности

М.П.

подпись

инициалы, фамилия

КАДАСТРОВЫЙ ПЛАН ТЕРРИТОРИИ

Лист № 205	раздела 10	Всего листов раздела 10: 227	Всего разделов: 9	Всего листов: 1487
« 16 » июня 2022 г. № КУВИ-999/2022-644056				
Номер кадастрового квартала: 48:05:0400208				

Сведения о характерных точках границ:

Номер п/п	Реестровый номер	Обозначение характерных точек	Координаты		Описание закрепления на местности	Метод определения координат и средняя квадратическая погрешность положения характерной точки (Mt), м	Система координат
			X	Y			
1	2	3	4	5	6	7	8
2041	48:05-3.118	1607	442004.36	1312796.42	_____	5	_____
2042	48:05-3.118	1608	442038.88	1312795.26	_____	5	_____
2043	48:05-3.118	1609	442123.96	1312793.77	_____	5	_____
2044	48:05-3.118	1610	442170.22	1312782.54	_____	5	_____
2045	48:05-3.118	1611	442237.22	1312748.45	_____	5	_____
2046	48:05-3.118	1612	442264.6	1312793.75	_____	5	_____
2047	48:05-3.118	1613	442289.86	1312769.04	_____	5	_____
2048	48:05-3.118	1614	442324.9	1312713.38	_____	5	_____
2049	48:05-3.118	1615	442333.84	1312692.43	_____	5	_____
2050	48:05-3.118	1616	442333.32	1312658.14	_____	5	_____

полное наименование должности

М.П.

подпись

инициалы, фамилия

КАДАСТРОВЫЙ ПЛАН ТЕРРИТОРИИ

Лист № 206	раздела 10	Всего листов раздела 10: 227	Всего разделов: 9	Всего листов: 1487
« 16 » июня 2022 г. № КУВИ-999/2022-644056				
Номер кадастрового квартала: 48:05:0400208				

Сведения о характерных точках границ:

Номер п/п	Реестровый номер	Обозначение характерных точек	Координаты		Описание закрепления на местности	Метод определения координат и средняя квадратическая погрешность положения характерной точки (Mt), м	Система координат
			X	Y			
1	2	3	4	5	6	7	8
2051	48:05-3.118	1617	442333.13	1312632.71	_____	5	_____
2052	48:05-3.118	1618	442417.45	1312605.77	_____	1	_____
2053	48:05-3.118	1619	442635.49	1312517.99	_____	1	_____
2054	48:05-3.118	1620	442787.69	1312456.04	_____	1	_____
2055	48:05-3.118	1621	443063.41	1312343.5	_____	1	_____
2056	48:05-3.118	1622	443462.34	1312159.15	_____	1	_____
2057	48:05-3.118	1623	443672.07	1312068.78	_____	1	_____
2058	48:05-3.118	1624	443935.1	1311942.51	_____	1	_____
2059	48:05-3.118	1625	444159.27	1311833.78	_____	1	_____
2060	48:05-3.118	1626	444477.11	1311678.91	_____	1	_____

полное наименование должности

М.П.

подпись

инициалы, фамилия

КАДАСТРОВЫЙ ПЛАН ТЕРРИТОРИИ

Лист № 207	раздела 10	Всего листов раздела 10: 227	Всего разделов: 9	Всего листов: 1487
« 16 » июня 2022 г. № КУВИ-999/2022-644056				
Номер кадастрового квартала: 48:05:0400208				

Сведения о характерных точках границ:

Номер п/п	Реестровый номер	Обозначение характерных точек	Координаты		Описание закрепления на местности	Метод определения координат и средняя квадратическая погрешность положения характерной точки (Mt), м	Система координат
			X	Y			
1	2	3	4	5	6	7	8
2061	48:05-3.118	1627	444806.74	1311517.15	_____	1	_____
2062	48:05-3.118	1628	445515.13	1311097.21	_____	1	_____
2063	48:05-3.118	1629	445638.81	1311004.69	_____	1	_____
2064	48:05-3.118	1630	445745.4	1310924.94	_____	1	_____
2065	48:05-3.118	1631	445821.95	1310868.14	_____	1	_____
2066	48:05-3.118	1632	445914.15	1310928.33	_____	1	_____
2067	48:05-3.118	1633	445917.6	1310930.55	_____	1	_____
2068	48:05-3.118	1634	446156.5	1311084.47	_____	1	_____
2069	48:05-3.118	1635	446243.42	1311137.49	_____	1	_____
2070	48:05-3.118	1636	446719.84	1311428.1	_____	1	_____

полное наименование должности

М.П.

подпись

инициалы, фамилия

КАДАСТРОВЫЙ ПЛАН ТЕРРИТОРИИ

Лист № 208	раздела 10	Всего листов раздела 10: 227	Всего разделов: 9	Всего листов: 1487
« 16 » июня 2022 г. № КУВИ-999/2022-644056				
Номер кадастрового квартала: 48:05:0400208				

Сведения о характерных точках границ:

Номер п/п	Реестровый номер	Обозначение характерных точек	Координаты		Описание закрепления на местности	Метод определения координат и средняя квадратическая погрешность положения характерной точки (Mt), м	Система координат
			X	Y			
1	2	3	4	5	6	7	8
2071	48:05-3.118	1637	446998.69	1311586.54	_____	1	_____
2072	48:05-3.118	1638	447172.65	1311693.31	_____	1	_____
2073	48:05-3.118	1639	447369.91	1311806.31	_____	1	_____
2074	48:05-3.118	1640	447474.98	1311875.56	_____	1	_____
2075	48:05-3.118	1641	447620.76	1311967.99	_____	1	_____
2076	48:05-3.118	1642	448122.37	1312227.79	_____	1	_____
2077	48:05-3.118	1643	448128.1	1312255.52	_____	1	_____
2078	48:05-3.118	1644	448130.9	1312256.98	_____	1	_____
2079	48:05-3.118	1645	448203.84	1312292.78	_____	1	_____
2080	48:05-3.118	1646	448219.32	1312297.22	_____	1	_____

полное наименование должности

М.П.

подпись

инициалы, фамилия

КАДАСТРОВЫЙ ПЛАН ТЕРРИТОРИИ

Лист № 209	раздела 10	Всего листов раздела 10: 227	Всего разделов: 9	Всего листов: 1487
« 16 » июня 2022 г. № КУВИ-999/2022-644056				
Номер кадастрового квартала: 48:05:0400208				

Сведения о характерных точках границ:

Номер п/п	Реестровый номер	Обозначение характерных точек	Координаты		Описание закрепления на местности	Метод определения координат и средняя квадратическая погрешность положения характерной точки (Mt), м	Система координат
			X	Y			
1	2	3	4	5	6	7	8
2081	48:05-3.118	1647	448230.26	1312302.58	_____	1	_____
2082	48:05-3.118	1648	448257.62	1312316.01	_____	1	_____
2083	48:05-3.118	1649	448438.66	1312400	_____	1	_____
2084	48:05-3.118	1650	448630.82	1312641.58	_____	1	_____
2085	48:05-3.118	1651	448651.91	1312667.76	_____	1	_____
2086	48:05-3.118	1652	448666.59	1312686.74	_____	1	_____
2087	48:05-3.118	1653	448673.03	1312697.59	_____	1	_____
2088	48:05-3.118	1654	448718.88	1312756.3	_____	1	_____
2089	48:05-3.118	1655	449048.17	1312868.21	_____	1	_____
2090	48:05-3.118	1656	449355.85	1313004.83	_____	1	_____

полное наименование должности

М.П.

подпись

инициалы, фамилия

КАДАСТРОВЫЙ ПЛАН ТЕРРИТОРИИ

Лист № 210	раздела 10	Всего листов раздела 10: 227	Всего разделов: 9	Всего листов: 1487
« 16 » июня 2022 г. № КУВИ-999/2022-644056				
Номер кадастрового квартала: 48:05:0400208				

Сведения о характерных точках границ:

Номер п/п	Реестровый номер	Обозначение характерных точек	Координаты		Описание закрепления на местности	Метод определения координат и средняя квадратическая погрешность положения характерной точки (Mt), м	Система координат
			X	Y			
1	2	3	4	5	6	7	8
2091	48:05-3.118	1657	449652.6	1313138.79	_____	1	_____
2092	48:05-3.118	1658	449819.09	1313215.6	_____	1	_____
2093	48:05-3.118	1659	449858.26	1313228.93	_____	1	_____
2094	48:05-3.118	1660	449964.76	1313275.32	_____	1	_____
2095	48:05-3.118	1661	450096.84	1313352.38	_____	1	_____
2096	48:05-3.118	1662	450202.73	1313443.19	_____	1	_____
2097	48:05-3.118	1663	450235.92	1313510.17	_____	1	_____
2098	48:05-3.118	1664	450605.51	1313814.17	_____	1	_____
2099	48:05-3.118	1665	450818.01	1313978.56	_____	1	_____
2100	48:05-3.118	1666	450857.4	1314022.79	_____	1	_____

полное наименование должности

М.П.

подпись

инициалы, фамилия

КАДАСТРОВЫЙ ПЛАН ТЕРРИТОРИИ

Лист № 211	раздела 10	Всего листов раздела 10: 227	Всего разделов: 9	Всего листов: 1487
« 16 » июня 2022 г. № КУВИ-999/2022-644056				
Номер кадастрового квартала: 48:05:0400208				

Сведения о характерных точках границ:							
Номер п/п	Реестровый номер	Обозначение характерных точек	Координаты		Описание закрепления на местности	Метод определения координат и средняя квадратическая погрешность положения характерной точки (Mt), м	Система координат
			X	Y			
1	2	3	4	5	6	7	8
2101	48:05-3.118	1667	451024.14	1314211.41	_____	1	_____
2102	48:05-3.118	1668	451322.17	1314559.52	_____	1	_____
2103	48:05-3.118	1669	451350.55	1314590.2	_____	1	_____
2104	48:05-3.118	1670	451276.52	1314781.47	_____	1	_____
2105	48:05-3.118	1671	451260.63	1314840.96	_____	1	_____
2106	48:05-3.118	1672	451319.53	1314890.98	_____	1	_____
2107	48:05-3.118	1673	451605.31	1315133.66	_____	1	_____
2108	48:05-3.118	1674	451657.3	1315245.69	_____	1	_____
2109	48:05-3.118	1675	451593.12	1315416.46	_____	1	_____
2110	48:05-3.118	1676	452009.95	1315900.86	_____	1	_____

полное наименование должности

М.П.

подпись

инициалы, фамилия

Раздел 10

КАДАСТРОВЫЙ ПЛАН ТЕРРИТОРИИ

Лист № 212	раздела 10	Всего листов раздела 10: 227	Всего разделов: 9	Всего листов: 1487
« 16 » июня 2022 г. № КУВИ-999/2022-644056				
Номер кадастрового квартала: 48:05:0400208				

Сведения о характерных точках границ:

Номер п/п	Реестровый номер	Обозначение характерных точек	Координаты		Описание закрепления на местности	Метод определения координат и средняя квадратическая погрешность положения характерной точки (Mt), м	Система координат
			X	Y			
1	2	3	4	5	6	7	8
2111	48:05-3.118	1677	452022.06	1315915.51	_____	1	_____
2112	48:05-3.118	1678	452043.32	1315936.94	_____	1	_____
2113	48:05-3.118	1679	452062.75	1315958.54	_____	1	_____
2114	48:05-3.118	1680	452481.67	1316449.85	_____	1	_____
2115	48:05-3.118	1681	452784.14	1316806.48	_____	1	_____
2116	48:05-3.118	1682	452873.37	1316911.67	_____	1	_____
2117	48:05-3.118	1683	452896.97	1316979.45	_____	1	_____
2118	48:05-3.118	1684	452919.76	1317044.85	_____	1	_____
2119	48:05-3.118	1685	452928.07	1317062.96	_____	1	_____
2120	48:05-3.118	1686	452956.56	1317111.1	_____	1	_____

полное наименование должности

М.П.

подпись

инициалы, фамилия

КАДАСТРОВЫЙ ПЛАН ТЕРРИТОРИИ

Лист № 213	раздела 10	Всего листов раздела 10: 227	Всего разделов: 9	Всего листов: 1487
« 16 » июня 2022 г. № КУВИ-999/2022-644056				
Номер кадастрового квартала: 48:05:0400208				

Сведения о характерных точках границ:

Номер п/п	Реестровый номер	Обозначение характерных точек	Координаты		Описание закрепления на местности	Метод определения координат и средняя квадратическая погрешность положения характерной точки (Mt), м	Система координат
			X	Y			
1	2	3	4	5	6	7	8
2121	48:05-3.118	1687	452957.51	1317112.7	_____	1	_____
2122	48:05-3.118	1688	453029.16	1317220.26	_____	1	_____
2123	48:05-3.118	1689	453050.94	1317269.57	_____	1	_____
2124	48:05-3.118	1690	453226.54	1317426.35	_____	1	_____
2125	48:05-3.118	1691	453258.74	1317355.27	_____	1	_____
2126	48:05-3.118	1692	453288	1317381.39	_____	1	_____
2127	48:05-3.118	1693	453367.27	1317453.28	_____	1	_____
2128	48:05-3.118	1694	453308.81	1317538.16	_____	1	_____
2129	48:05-3.118	1695	453304.18	1317652.63	_____	1	_____
2130	48:05-3.118	1696	453395.17	1317669.24	_____	1	_____

полное наименование должности

М.П.

подпись

инициалы, фамилия

КАДАСТРОВЫЙ ПЛАН ТЕРРИТОРИИ

Лист № 214	раздела 10	Всего листов раздела 10: 227	Всего разделов: 9	Всего листов: 1487
« 16 » июня 2022 г. № КУВИ-999/2022-644056				
Номер кадастрового квартала: 48:05:0400208				

Сведения о характерных точках границ:

Номер п/п	Реестровый номер	Обозначение характерных точек	Координаты		Описание закрепления на местности	Метод определения координат и средняя квадратическая погрешность положения характерной точки (Mt), м	Система координат
			X	Y			
1	2	3	4	5	6	7	8
2131	48:05-3.118	1697	453596.95	1317744.03	_____	1	_____
2132	48:05-3.118	1698	453694.87	1317587.11	_____	1	_____
2133	48:05-3.118	1699	453997.61	1317657.59	_____	1	_____
2134	48:05-3.118	1700	454121.63	1318012.96	_____	1	_____
2135	48:05-3.118	1701	454659.15	1318140.87	_____	1	_____
2136	48:05-3.118	1702	454940.58	1317862.43	_____	1	_____
2137	48:05-3.118	1703	455337.58	1317293.9	_____	1	_____
2138	48:05-3.118	1704	455466.24	1317493.7	_____	1	_____
2139	48:05-3.118	1705	455581.78	1317673.47	_____	1	_____
2140	48:05-3.118	1706	455664.39	1317798.98	_____	1	_____

полное наименование должности

М.П.

подпись

инициалы, фамилия

КАДАСТРОВЫЙ ПЛАН ТЕРРИТОРИИ

Лист № 215	раздела 10	Всего листов раздела 10: 227	Всего разделов: 9	Всего листов: 1487
« 16 » июня 2022 г. № КУВИ-999/2022-644056				
Номер кадастрового квартала: 48:05:0400208				

Сведения о характерных точках границ:

Номер п/п	Реестровый номер	Обозначение характерных точек	Координаты		Описание закрепления на местности	Метод определения координат и средняя квадратическая погрешность положения характерной точки (Mt), м	Система координат
			X	Y			
1	2	3	4	5	6	7	8
2141	48:05-3.118	1707	455753.21	1317939.75	_____	1	_____
2142	48:05-3.118	1708	455769.19	1318013.2	_____	1	_____
2143	48:05-3.118	1709	455784.4	1318106.65	_____	1	_____
2144	48:05-3.118	1710	455790	1318126.59	_____	1	_____
2145	48:05-3.118	1711	455824.84	1318423.03	_____	1	_____
2146	48:05-3.118	1712	455834.96	1318440.22	_____	1	_____
2147	48:05-3.118	1713	455882.28	1318576.79	_____	1	_____
2148	48:05-3.118	1714	455748.9	1318856.59	_____	1	_____
2149	48:05-3.118	1715	455737.42	1318879.95	_____	1	_____
2150	48:05-3.118	1716	455599.93	1318966.32	_____	1	_____

полное наименование должности

М.П.

подпись

инициалы, фамилия

КАДАСТРОВЫЙ ПЛАН ТЕРРИТОРИИ

Лист № 216	раздела 10	Всего листов раздела 10: 227	Всего разделов: 9	Всего листов: 1487
« 16 » июня 2022 г. № КУВИ-999/2022-644056				
Номер кадастрового квартала: 48:05:0400208				

Сведения о характерных точках границ:							
Номер п/п	Реестровый номер	Обозначение характерных точек	Координаты		Описание закрепления на местности	Метод определения координат и средняя квадратическая погрешность положения характерной точки (Mt), м	Система координат
			X	Y			
1	2	3	4	5	6	7	8
2151	48:05-3.118	1717	455450.68	1318877.57	_____	1	_____
2152	48:05-3.118	1718	455251.67	1319214.67	_____	1	_____
2153	48:05-3.118	1719	454995.24	1319377.17	_____	1	_____
2154	48:05-3.118	1720	454947.95	1319607.78	_____	1	_____
2155	48:05-3.118	1721	454957.83	1319718.52	_____	1	_____
2156	48:05-3.118	1722	454963.12	1319718.13	_____	1	_____
2157	48:05-3.118	1723	455270.23	1319736.08	_____	1	_____
2158	48:05-3.118	1724	455303.26	1319738.39	_____	1	_____
2159	48:05-3.118	1725	455355.74	1319742.04	_____	1	_____
2160	48:05-3.118	1726	455607.1	1319761.41	_____	1	_____

полное наименование должности

М.П.

подпись

инициалы, фамилия

КАДАСТРОВЫЙ ПЛАН ТЕРРИТОРИИ

Лист № 217	раздела 10	Всего листов раздела 10: 227	Всего разделов: 9	Всего листов: 1487
« 16 » июня 2022 г. № КУВИ-999/2022-644056				
Номер кадастрового квартала: 48:05:0400208				

Сведения о характерных точках границ:

Номер п/п	Реестровый номер	Обозначение характерных точек	Координаты		Описание закрепления на местности	Метод определения координат и средняя квадратическая погрешность положения характерной точки (Mt), м	Система координат
			X	Y			
1	2	3	4	5	6	7	8
2161	48:05-3.118	1727	455651.06	1319759.49	_____	1	_____
2162	48:05-3.118	1728	455747.21	1319753.75	_____	1	_____
2163	48:05-3.118	1729	455760.84	1319752.74	_____	1	_____
2164	48:05-3.118	1730	455764.47	1319752.72	_____	1	_____
2165	48:05-3.118	1731	455815.33	1319748.72	_____	1	_____
2166	48:05-3.118	1732	455823.79	1319747.52	_____	1	_____
2167	48:05-3.118	1733	456045.3	1319753.11	_____	1	_____
2168	48:05-3.118	1734	456331.44	1319762.54	_____	1	_____
2169	48:05-3.118	1735	456345.44	1319763.96	_____	1	_____
2170	48:05-3.118	1736	456767.71	1319546.22	_____	1	_____

полное наименование должности

М.П.

подпись

инициалы, фамилия

КАДАСТРОВЫЙ ПЛАН ТЕРРИТОРИИ

Лист № 218	раздела 10	Всего листов раздела 10: 227	Всего разделов: 9	Всего листов: 1487
« 16 » июня 2022 г. № КУВИ-999/2022-644056				
Номер кадастрового квартала: 48:05:0400208				

Сведения о характерных точках границ:

Номер п/п	Реестровый номер	Обозначение характерных точек	Координаты		Описание закрепления на местности	Метод определения координат и средняя квадратическая погрешность положения характерной точки (Mt), м	Система координат
			X	Y			
1	2	3	4	5	6	7	8
2171	48:05-3.118	1737	456945.52	1319451.79	_____	1	_____
2172	48:05-3.118	1738	457278.41	1319288.82	_____	1	_____
2173	48:05-3.118	1739	457748.83	1319026.83	_____	1	_____
2174	48:05-3.118	1740	457794.47	1319001.7	_____	1	_____
2175	48:05-3.118	1741	457802.43	1318999.17	_____	1	_____
2176	48:05-3.118	1742	457812.57	1318992.29	_____	1	_____
2177	48:05-3.118	1743	457819.81	1318984.69	_____	1	_____
2178	48:05-3.118	1744	457828.54	1318980.01	_____	1	_____
2179	48:05-3.118	1745	457892.05	1318939.83	_____	1	_____
2180	48:05-3.118	1746	457988.82	1318878.6	_____	1	_____

полное наименование должности

М.П.

подпись

инициалы, фамилия

КАДАСТРОВЫЙ ПЛАН ТЕРРИТОРИИ

Лист № 219	раздела 10	Всего листов раздела 10: 227	Всего разделов: 9	Всего листов: 1487
« 16 » июня 2022 г. № КУВИ-999/2022-644056				
Номер кадастрового квартала: 48:05:0400208				

Сведения о характерных точках границ:

Номер п/п	Реестровый номер	Обозначение характерных точек	Координаты		Описание закрепления на местности	Метод определения координат и средняя квадратическая погрешность положения характерной точки (Mt), м	Система координат
			X	Y			
1	2	3	4	5	6	7	8
2181	48:05-3.118	1747	458097.57	1318813.16	_____	1	_____
2182	48:05-3.118	1748	458295.4	1318718.11	_____	1	_____
2183	48:05-3.118	1749	458558.17	1318588.6	_____	1	_____
2184	48:05-3.118	1750	458811.7	1318374.98	_____	1	_____
2185	48:05-3.118	1751	458817.75	1318369.88	_____	1	_____
2186	48:05-3.118	1752	458956.21	1318253.29	_____	1	_____
2187	48:05-3.118	1753	459164.64	1318077.77	_____	1	_____
2188	48:05-3.118	1754	459166.68	1318076.06	_____	1	_____
2189	48:05-3.118	1755	459272.41	1317994.47	_____	1	_____
2190	48:05-3.118	1756	459363.69	1317925.68	_____	1	_____

полное наименование должности

М.П.

подпись

инициалы, фамилия

КАДАСТРОВЫЙ ПЛАН ТЕРРИТОРИИ

Лист № 220	раздела 10	Всего листов раздела 10: 227	Всего разделов: 9	Всего листов: 1487
« 16 » июня 2022 г. № КУВИ-999/2022-644056				
Номер кадастрового квартала: 48:05:0400208				

Сведения о характерных точках границ:

Номер п/п	Реестровый номер	Обозначение характерных точек	Координаты		Описание закрепления на местности	Метод определения координат и средняя квадратическая погрешность положения характерной точки (Mt), м	Система координат
			X	Y			
1	2	3	4	5	6	7	8
2191	48:05-3.118	1757	459508.85	1317860.32	_____	1	_____
2192	48:05-3.118	1758	459634.9	1317824.9	_____	1	_____
2193	48:05-3.118	1759	459751.71	1317768.65	_____	1	_____
2194	48:05-3.118	1760	459791.35	1317720.23	_____	1	_____
2195	48:05-3.118	1761	459819.48	1317714.58	_____	1	_____
2196	48:05-3.118	1762	459866.56	1317690.62	_____	1	_____
2197	48:05-3.118	1763	459927.6	1317665.15	_____	1	_____
2198	48:05-3.118	1764	459963.74	1317637.63	_____	1	_____
2199	48:05-3.118	1765	459974.13	1317628.61	_____	1	_____
2200	48:05-3.118	1766	459976.39	1317626.65	_____	1	_____

полное наименование должности

М.П.

подпись

инициалы, фамилия

КАДАСТРОВЫЙ ПЛАН ТЕРРИТОРИИ

Лист № 221	раздела 10	Всего листов раздела 10: 227	Всего разделов: 9	Всего листов: 1487
« 16 » июня 2022 г. № КУВИ-999/2022-644056				
Номер кадастрового квартала: 48:05:0400208				

Сведения о характерных точках границ:

Номер п/п	Реестровый номер	Обозначение характерных точек	Координаты		Описание закрепления на местности	Метод определения координат и средняя квадратическая погрешность положения характерной точки (Mt), м	Система координат
			X	Y			
1	2	3	4	5	6	7	8
2201	48:05-3.118	1767	459978.96	1317604.83	_____	1	_____
2202	48:05-3.118	1768	460001.85	1317503.85	_____	1	_____
2203	48:05-3.118	1769	460011.77	1317477.82	_____	1	_____
2204	48:05-3.118	1770	460014.34	1317471.06	_____	1	_____
2205	48:05-3.118	1771	460031.47	1317451.86	_____	1	_____
2206	48:05-3.118	1772	460076.64	1317415.21	_____	1	_____
2207	48:05-3.118	1773	460099.18	1317391.43	_____	1	_____
2208	48:05-3.118	1774	460126.04	1317334.93	_____	1	_____
2209	48:05-3.118	1775	460151.24	1317301.14	_____	1	_____
2210	48:05-3.118	1776	460235.11	1317210.55	_____	1	_____

полное наименование должности

М.П.

подпись

инициалы, фамилия

КАДАСТРОВЫЙ ПЛАН ТЕРРИТОРИИ

Лист № 222	раздела 10	Всего листов раздела 10: 227	Всего разделов: 9	Всего листов: 1487
« 16 » июня 2022 г. № КУВИ-999/2022-644056				
Номер кадастрового квартала: 48:05:0400208				

Сведения о характерных точках границ:

Номер п/п	Реестровый номер	Обозначение характерных точек	Координаты		Описание закрепления на местности	Метод определения координат и средняя квадратическая погрешность положения характерной точки (Mt), м	Система координат
			X	Y			
1	2	3	4	5	6	7	8
2211	48:05-3.118	1777	460262.14	1317181.35	_____	1	_____
2212	48:05-3.118	1778	460305.01	1317143.24	_____	1	_____
2213	48:05-3.118	1779	460397.32	1317091.72	_____	1	_____
2214	48:05-3.118	1780	460429.97	1317082.29	_____	1	_____
2215	48:05-3.118	1781	460572.94	1317016.82	_____	1	_____
2216	48:05-3.118	1782	460738.16	1316923.31	_____	1	_____
2217	48:05-3.118	1783	460862.38	1316840.13	_____	1	_____
2218	48:05-3.118	1784	461052.4	1316724.94	_____	1	_____
2219	48:05-3.118	1785	461230.47	1316642.95	_____	1	_____
2220	48:05-3.118	1786	461277.12	1316687.12	_____	1	_____

полное наименование должности

М.П.

подпись

инициалы, фамилия

КАДАСТРОВЫЙ ПЛАН ТЕРРИТОРИИ

Лист № 223	раздела 10	Всего листов раздела 10: 227	Всего разделов: 9	Всего листов: 1487
« 16 » июня 2022 г. № КУВИ-999/2022-644056				
Номер кадастрового квартала: 48:05:0400208				

Сведения о характерных точках границ:

Номер п/п	Реестровый номер	Обозначение характерных точек	Координаты		Описание закрепления на местности	Метод определения координат и средняя квадратическая погрешность положения характерной точки (Mt), м	Система координат
			X	Y			
1	2	3	4	5	6	7	8
2221	48:05-3.118	1787	461310.75	1316688.7	_____	1	_____
2222	48:05-3.118	1788	461341.21	1316671.38	_____	1	_____
2223	48:05-3.118	1789	461354.63	1316642.21	_____	1	_____
2224	48:05-3.118	1790	461379.68	1316607.87	_____	1	_____
2225	48:05-3.118	1791	461563.61	1316547	_____	1	_____
2226	48:05-3.118	1792	461587.16	1316536.85	_____	1	_____
2227	48:05-3.118	1793	461759.55	1316462.27	_____	1	_____
2228	48:05-3.118	1794	461963.59	1316390.59	_____	1	_____
2229	48:05-3.118	1795	462057.63	1316351.13	_____	1	_____
2230	48:05-3.118	1796	462130.17	1316330.63	_____	1	_____

полное наименование должности

М.П.

подпись

инициалы, фамилия

КАДАСТРОВЫЙ ПЛАН ТЕРРИТОРИИ

Лист № 224	раздела 10	Всего листов раздела 10: 227	Всего разделов: 9	Всего листов: 1487
« 16 » июня 2022 г. № КУВИ-999/2022-644056				
Номер кадастрового квартала: 48:05:0400208				

Сведения о характерных точках границ:

Номер п/п	Реестровый номер	Обозначение характерных точек	Координаты		Описание закрепления на местности	Метод определения координат и средняя квадратическая погрешность положения характерной точки (Mt), м	Система координат
			X	Y			
1	2	3	4	5	6	7	8
2231	48:05-3.118	1797	462159.29	1316334.96	_____	1	_____
2232	48:05-3.118	1798	462182.74	1316348.29	_____	1	_____
2233	48:05-3.118	1799	462249.12	1316355.09	_____	1	_____
2234	48:05-3.118	1800	462281.02	1316369.39	_____	1	_____
2235	48:05-3.118	1801	462378.25	1316369.61	_____	1	_____
2236	48:05-3.118	1802	462748.67	1316778.3	_____	1	_____
2237	48:05-3.118	1803	462920.47	1316948.55	_____	1	_____
2238	48:05-3.118	1804	463359.76	1317374.53	_____	1	_____
2239	48:05-3.118	1805	463378.96	1317393.58	_____	1	_____
2240	48:05-3.118	1806	463683.84	1317695.99	_____	1	_____

полное наименование должности

М.П.

подпись

инициалы, фамилия

КАДАСТРОВЫЙ ПЛАН ТЕРРИТОРИИ

Лист № 225	раздела 10	Всего листов раздела 10: 227	Всего разделов: 9	Всего листов: 1487
« 16 » июня 2022 г. № КУВИ-999/2022-644056				
Номер кадастрового квартала: 48:05:0400208				

Сведения о характерных точках границ:							
Номер п/п	Реестровый номер	Обозначение характерных точек	Координаты		Описание закрепления на местности	Метод определения координат и средняя квадратическая погрешность положения характерной точки (Mt), м	Система координат
			X	Y			
1	2	3	4	5	6	7	8
2241	48:05-3.118	1807	464059.86	1318110.78	_____	1	_____
2242	48:05-3.118	1808	464409.68	1317906.86	_____	1	_____
2243	48:05-3.118	1809	464687.37	1317776.95	_____	1	_____
2244	48:05-3.118	1810	464809.9	1317788.78	_____	1	_____
2245	48:05-3.118	1811	464993.77	1317676.77	_____	1	_____
2246	48:05-3.118	1812	465229.25	1317570.63	_____	1	_____
2247	48:05-3.118	1813	465446.17	1317564.34	_____	1	_____
2248	48:05-3.118	1814	465703.97	1317905.82	_____	1	_____
2249	48:05-3.118	1815	465980.46	1318280.85	_____	1	_____
2250	48:05-3.118	1816	465988.1	1318504.85	_____	1	_____

полное наименование должности

М.П.

подпись

инициалы, фамилия

КАДАСТРОВЫЙ ПЛАН ТЕРРИТОРИИ

Лист № 226	раздела 10	Всего листов раздела 10: 227	Всего разделов: 9	Всего листов: 1487
« 16 » июня 2022 г. № КУВИ-999/2022-644056				
Номер кадастрового квартала: 48:05:0400208				

Сведения о характерных точках границ:							
Номер п/п	Реестровый номер	Обозначение характерных точек	Координаты		Описание закрепления на местности	Метод определения координат и средняя квадратическая погрешность положения характерной точки (Mt), м	Система координат
			X	Y			
1	2	3	4	5	6	7	8
2251	48:05-3.118	1817	466148.96	1318507.34	_____	1	_____
2252	48:05-3.118	1818	466426.44	1318879.43	_____	1	_____
2253	48:05-3.118	1819	466518.31	1318957.51	_____	1	_____
2254	48:05-3.118	1820	466638.22	1319025.26	_____	1	_____
2255	48:05-3.118	1821	466641.85	1319027.31	_____	1	_____
2256	48:05-3.118	1822	466792.72	1319070.69	_____	1	_____
2257	48:05-3.118	1823	466794.81	1319071.85	_____	1	_____
2258	48:05-3.118	1824	466880.61	1319099.14	_____	1	_____
2259	48:05-3.118	1825	466934.23	1319109.37	_____	1	_____
2260	48:05-3.118	1826	466964.93	1319117.88	_____	1	_____

полное наименование должности

М.П.

подпись

инициалы, фамилия

КАДАСТРОВЫЙ ПЛАН ТЕРРИТОРИИ

Лист № 227	раздела 10	Всего листов раздела 10: 227	Всего разделов: 9	Всего листов: 1487
« 16 » июня 2022 г. № КУВИ-999/2022-644056				
Номер кадастрового квартала: 48:05:0400208				

Сведения о характерных точках границ:

Номер п/п	Реестровый номер	Обозначение характерных точек	Координаты		Описание закрепления на местности	Метод определения координат и средняя квадратическая погрешность положения характерной точки (Mt), м	Система координат
			X	Y			
1	2	3	4	5	6	7	8
2261	48:05-3.118	1827	466985.54	1319124.86	_____	1	_____
2262	48:05-3.118	1828	467009.32	1319132.04	_____	1	_____
2263	48:05-3.118	1829	467130.16	1319203.37	_____	1	_____
2264	48:05-3.118	1830	467130.27	1319203.46	_____	1	_____
2265	48:05-3.118	1831	467084.12	1319595.85	_____	1	_____
2266	48:05-3.118	1832	467066.91	1319742.15	_____	1	_____
2267	48:05-3.118	1833	467061.93	1319784.42	_____	1	_____
2268	48:05-3.118	1834	467073.16	1319791.94	_____	1	_____
2269	48:05-3.118	1835	467411.83	1320000.23	_____	1	_____
2270	48:05-3.118	1	467448.88	1320018.45	_____	1	_____

полное наименование должности

М.П.

подпись

инициалы, фамилия

КАДАСТРОВЫЙ ПЛАН ТЕРРИТОРИИ

Лист № 1	раздела 11	Всего листов раздела 11: 1189	Всего разделов: 9	Всего листов: 1487
« 16 » июня 2022 г. № КУВИ-999/2022-644056				
Номер кадастрового квартала: 48:05:0400208				

Описание местоположения границ зон с особыми условиями использования территорий, территориальных зон, территорий объектов культурного наследия, территорий опережающего социально-экономического развития, зон территориального развития в Российской Федерации, игорных зон, лесничеств, лесопарков, особо охраняемых природных территорий, особых экономических зон, охотничьих угодий, земельных участков, подлежащих образованию в соответствии с утвержденным проектом межевания территории, береговых линий (границы водного объекта), единиц кадастрового деления

Сведения о характерных точках границ:							
Номер п/п	Реестровый (учетный, условный) номер	Обозначение характерных точек	Координаты		Описание закрепления на местности	Метод определения координат и средняя квадратическая погрешность положения характерной точки (M), м	Система координат
			X	Y			
1	2	3	4	5	6	7	8
1	48:05:0400208	1	449122.59	1339277.47	_____	_____	_____
2	48:05:0400208	2	449094.27	1339336.27	_____	_____	_____
3	48:05:0400208	3	449054.63	1339405.92	_____	_____	_____
4	48:05:0400208	4	449022.77	1339468.93	_____	_____	_____
5	48:05:0400208	5	449004.77	1339510.32	_____	_____	_____
6	48:05:0400208	6	448985.94	1339551.53	_____	_____	_____
7	48:05:0400208	7	448971.68	1339584.02	_____	_____	_____
8	48:05:0400208	8	448954.73	1339627.77	_____	_____	_____
9	48:05:0400208	9	448941.09	1339669.59	_____	_____	_____
10	48:05:0400208	10	448934.58	1339693.53	_____	_____	_____

М.П.

КАДАСТРОВЫЙ ПЛАН ТЕРРИТОРИИ

Лист № 2	раздела 11	Всего листов раздела 11: 1189	Всего разделов: 9	Всего листов: 1487
« 16 » июня 2022 г. № КУВИ-999/2022-644056				
Номер кадастрового квартала: 48:05:0400208				

Сведения о характерных точках границ:

Номер п/п	Реестровый (учетный, условный) номер	Обозначение характерных точек	Координаты		Описание закрепления на местности	Метод определения координат и средняя квадратическая погрешность положения характерной точки (Mt), м	Система координат
			X	Y			
1	2	3	4	5	6	7	8
11	48:05:0400208	11	449023.82	1339723.93	_____	_____	_____
12	48:05:0400208	12	449049.47	1339733.94	_____	_____	_____
13	48:05:0400208	13	449069.85	1339744.13	_____	_____	_____
14	48:05:0400208	14	449101.82	1339770.66	_____	_____	_____
15	48:05:0400208	15	449120.09	1339785.24	_____	_____	_____
16	48:05:0400208	16	449141.35	1339800.18	_____	_____	_____
17	48:05:0400208	17	449151.54	1339804.39	_____	_____	_____
18	48:05:0400208	18	449160.85	1339806.85	_____	_____	_____
19	48:05:0400208	19	449167.87	1339809.84	_____	_____	_____
20	48:05:0400208	20	449176.13	1339814.06	_____	_____	_____

полное наименование должности

М.П.

подпись

инициалы, фамилия

КАДАСТРОВЫЙ ПЛАН ТЕРРИТОРИИ

Лист № 3	раздела 11	Всего листов раздела 11: 1189	Всего разделов: 9	Всего листов: 1487
« 16 » июня 2022 г. № КУВИ-999/2022-644056				
Номер кадастрового квартала: 48:05:0400208				

Сведения о характерных точках границ:							
Номер п/п	Реестровый (учетный, условный) номер	Обозначение характерных точек	Координаты		Описание закрепления на местности	Метод определения координат и средняя квадратическая погрешность положения характерной точки (Mt), м	Система координат
			X	Y			
1	2	3	4	5	6	7	8
21	48:05:0400208	21	449178.94	1339818.27	_____	_____	_____
22	48:05:0400208	22	449179.12	1339823.9	_____	_____	_____
23	48:05:0400208	23	449176.48	1339837.6	_____	_____	_____
24	48:05:0400208	24	449170.69	1339851.66	_____	_____	_____
25	48:05:0400208	25	449184.9	1339849.64	_____	_____	_____
26	48:05:0400208	26	449236.15	1339853.27	_____	_____	_____
27	48:05:0400208	27	449284.52	1339857.63	_____	_____	_____
28	48:05:0400208	28	449321.93	1339863.08	_____	_____	_____
29	48:05:0400208	29	449343.38	1339860.62	_____	_____	_____
30	48:05:0400208	30	449357.08	1339858.51	_____	_____	_____

полное наименование должности

М.П.

подпись

инициалы, фамилия

КАДАСТРОВЫЙ ПЛАН ТЕРРИТОРИИ

Лист № 4	раздела 11	Всего листов раздела 11: 1189	Всего разделов: 9	Всего листов: 1487
« 16 » июня 2022 г. № КУВИ-999/2022-644056				
Номер кадастрового квартала: 48:05:0400208				

Сведения о характерных точках границ:

Номер п/п	Реестровый (учетный, условный) номер	Обозначение характерных точек	Координаты		Описание закрепления на местности	Метод определения координат и средняя квадратическая погрешность положения характерной точки (Mt), м	Система координат
			X	Y			
1	2	3	4	5	6	7	8
31	48:05:0400208	31	449369.9	1339852.54	_____	_____	_____
32	48:05:0400208	32	449364.45	1339802.75	_____	_____	_____
33	48:05:0400208	33	449356.09	1339740.41	_____	_____	_____
34	48:05:0400208	34	449353.73	1339706.06	_____	_____	_____
35	48:05:0400208	35	449347.01	1339658.08	_____	_____	_____
36	48:05:0400208	36	449342.28	1339632.82	_____	_____	_____
37	48:05:0400208	37	449336.1	1339605.19	_____	_____	_____
38	48:05:0400208	38	449324.41	1339571.48	_____	_____	_____
39	48:05:0400208	39	449321.38	1339558.49	_____	_____	_____
40	48:05:0400208	40	449319.93	1339540.13	_____	_____	_____

полное наименование должности

М.П.

подпись

инициалы, фамилия

КАДАСТРОВЫЙ ПЛАН ТЕРРИТОРИИ

Лист № 5	раздела 11	Всего листов раздела 11: 1189	Всего разделов: 9	Всего листов: 1487
« 16 » июня 2022 г. № КУВИ-999/2022-644056				
Номер кадастрового квартала: 48:05:0400208				

Сведения о характерных точках границ:

Номер п/п	Реестровый (учетный, условный) номер	Обозначение характерных точек	Координаты		Описание закрепления на местности	Метод определения координат и средняя квадратическая погрешность положения характерной точки (Mt), м	Система координат
			X	Y			
1	2	3	4	5	6	7	8
41	48:05:0400208	41	449323.38	1339520.14	_____	_____	_____
42	48:05:0400208	42	449329.74	1339461.26	_____	_____	_____
43	48:05:0400208	43	449340.46	1339376.93	_____	_____	_____
44	48:05:0400208	44	449347.61	1339332.04	_____	_____	_____
45	48:05:0400208	45	449356.27	1339270.31	_____	_____	_____
46	48:05:0400208	46	449299.81	1339217.12	_____	_____	_____
47	48:05:0400208	47	449289.88	1339227.06	_____	_____	_____
48	48:05:0400208	48	449271.59	1339241.08	_____	_____	_____
49	48:05:0400208	49	449257.85	1339256.86	_____	_____	_____
50	48:05:0400208	50	449250.99	1339262.52	_____	_____	_____

полное наименование должности

М.П.

подпись

инициалы, фамилия

КАДАСТРОВЫЙ ПЛАН ТЕРРИТОРИИ

Лист № 6	раздела 11	Всего листов раздела 11: 1189	Всего разделов: 9	Всего листов: 1487
« 16 » июня 2022 г. № КУВИ-999/2022-644056				
Номер кадастрового квартала: 48:05:0400208				

Сведения о характерных точках границ:

Номер п/п	Реестровый (учетный, условный) номер	Обозначение характерных точек	Координаты		Описание закрепления на местности	Метод определения координат и средняя квадратическая погрешность положения характерной точки (Mt), м	Система координат
			X	Y			
1	2	3	4	5	6	7	8
51	48:05:0400208	51	449242.6	1339264.92	_____	_____	_____
52	48:05:0400208	52	449227.6	1339263.61	_____	_____	_____
53	48:05:0400208	53	449199.89	1339253.35	_____	_____	_____
54	48:05:0400208	54	449195.53	1339253.16	_____	_____	_____
55	48:05:0400208	55	449190.8	1339257.07	_____	_____	_____
56	48:05:0400208	56	449179.81	1339267.61	_____	_____	_____
57	48:05:0400208	57	449172.26	1339278.97	_____	_____	_____
58	48:05:0400208	58	449158.49	1339292.67	_____	_____	_____
59	48:05:0400208	59	449152.33	1339294.21	_____	_____	_____
60	48:05:0400208	60	449125.09	1339271.43	_____	_____	_____

полное наименование должности

М.П.

подпись

инициалы, фамилия

КАДАСТРОВЫЙ ПЛАН ТЕРРИТОРИИ

Лист № 7	раздела 11	Всего листов раздела 11: 1189	Всего разделов: 9	Всего листов: 1487
« 16 » июня 2022 г. № КУВИ-999/2022-644056				
Номер кадастрового квартала: 48:05:0400208				

Сведения о характерных точках границ:

Номер п/п	Реестровый (учетный, условный) номер	Обозначение характерных точек	Координаты		Описание закрепления на местности	Метод определения координат и средняя квадратическая погрешность положения характерной точки (Mt), м	Система координат
			X	Y			
1	2	3	4	5	6	7	8
61	48:05:0400208	1	449122.59	1339277.47	_____	_____	_____
62	48:05-6.168	1	449375.5	1339264.72	_____	0.1	_____
63	48:05-6.168	2	449374.8	1339266.7	_____	0.1	_____
64	48:05-6.168	3	449371.67	1339269.38	_____	0.1	_____
65	48:05-6.168	4	449363.2	1339278.56	_____	0.1	_____
66	48:05-6.168	5	449354.92	1339301.84	_____	0.1	_____
67	48:05-6.168	6	449349.8	1339336.79	_____	0.1	_____
68	48:05-6.168	7	449345.29	1339370.58	_____	0.1	_____
69	48:05-6.168	8	449339.74	1339412.49	_____	0.1	_____
70	48:05-6.168	9	449335.75	1339443.28	_____	0.1	_____

полное наименование должности

М.П.

подпись

инициалы, фамилия

КАДАСТРОВЫЙ ПЛАН ТЕРРИТОРИИ

Лист № 8	раздела 11	Всего листов раздела 11: 1189	Всего разделов: 9	Всего листов: 1487
« 16 » июня 2022 г. № КУВИ-999/2022-644056				
Номер кадастрового квартала: 48:05:0400208				

Сведения о характерных точках границ:

Номер п/п	Реестровый (учетный, условный) номер	Обозначение характерных точек	Координаты		Описание закрепления на местности	Метод определения координат и средняя квадратическая погрешность положения характерной точки (Mt), м	Система координат
			X	Y			
1	2	3	4	5	6	7	8
71	48:05-6.168	10	449331.84	1339475.05	_____	0.1	_____
72	48:05-6.168	11	449327.62	1339507.08	_____	0.1	_____
73	48:05-6.168	12	449322.13	1339548.81	_____	0.1	_____
74	48:05-6.168	13	449319.06	1339572.55	_____	0.1	_____
75	48:05-6.168	14	449333.4	1339576.05	_____	0.1	_____
76	48:05-6.168	15	449334.92	1339577.5	_____	0.1	_____
77	48:05-6.168	16	449334.42	1339579.54	_____	0.1	_____
78	48:05-6.168	17	449332.4	1339580.13	_____	0.1	_____
79	48:05-6.168	18	449320.26	1339577.17	_____	0.1	_____
80	48:05-6.168	19	449331.16	1339603.51	_____	0.1	_____

полное наименование должности

М.П.

подпись

инициалы, фамилия

КАДАСТРОВЫЙ ПЛАН ТЕРРИТОРИИ

Лист № 9	раздела 11	Всего листов раздела 11: 1189	Всего разделов: 9	Всего листов: 1487
« 16 » июня 2022 г. № КУВИ-999/2022-644056				
Номер кадастрового квартала: 48:05:0400208				

Сведения о характерных точках границ:

Номер п/п	Реестровый (учетный, условный) номер	Обозначение характерных точек	Координаты		Описание закрепления на местности	Метод определения координат и средняя квадратическая погрешность положения характерной точки (Mt), м	Система координат
			X	Y			
1	2	3	4	5	6	7	8
81	48:05-6.168	20	449343.9	1339611.53	_____	0.1	_____
82	48:05-6.168	21	449344.86	1339613.05	_____	0.1	_____
83	48:05-6.168	22	449349.29	1339648.8	_____	0.1	_____
84	48:05-6.168	23	449353.46	1339677.27	_____	0.1	_____
85	48:05-6.168	24	449358.95	1339716.29	_____	0.1	_____
86	48:05-6.168	25	449363.66	1339750.83	_____	0.1	_____
87	48:05-6.168	26	449367.84	1339780.68	_____	0.1	_____
88	48:05-6.168	27	449372.75	1339813.69	_____	0.1	_____
89	48:05-6.168	28	449371.98	1339815.64	_____	0.1	_____
90	48:05-6.168	29	449369.9	1339815.95	_____	0.1	_____

полное наименование должности

М.П.

подпись

инициалы, фамилия

КАДАСТРОВЫЙ ПЛАН ТЕРРИТОРИИ

Лист № 10	раздела 11	Всего листов раздела 11: 1189	Всего разделов: 9	Всего листов: 1487
« 16 » июня 2022 г. № КУВИ-999/2022-644056				
Номер кадастрового квартала: 48:05:0400208				

Сведения о характерных точках границ:

Номер п/п	Реестровый (учетный, условный) номер	Обозначение характерных точек	Координаты		Описание закрепления на местности	Метод определения координат и средняя квадратическая погрешность положения характерной точки (Mt), м	Система координат
			X	Y			
1	2	3	4	5	6	7	8
91	48:05-6.168	30	449368.59	1339814.31	_____	0.1	_____
92	48:05-6.168	31	449363.68	1339781.27	_____	0.1	_____
93	48:05-6.168	32	449359.5	1339751.41	_____	0.1	_____
94	48:05-6.168	33	449354.79	1339716.87	_____	0.1	_____
95	48:05-6.168	34	449349.3	1339677.87	_____	0.1	_____
96	48:05-6.168	35	449345.13	1339649.38	_____	0.1	_____
97	48:05-6.168	36	449340.82	1339614.56	_____	0.1	_____
98	48:05-6.168	37	449332.38	1339609.25	_____	0.1	_____
99	48:05-6.168	38	449338.1	1339641.64	_____	0.1	_____
100	48:05-6.168	39	449342.73	1339671.02	_____	0.1	_____

полное наименование должности

М.П.

подпись

инициалы, фамилия

КАДАСТРОВЫЙ ПЛАН ТЕРРИТОРИИ

Лист № 11	раздела 11	Всего листов раздела 11: 1189	Всего разделов: 9	Всего листов: 1487
« 16 » июня 2022 г. № КУВИ-999/2022-644056				
Номер кадастрового квартала: 48:05:0400208				

Сведения о характерных точках границ:

Номер п/п	Реестровый (учетный, условный) номер	Обозначение характерных точек	Координаты		Описание закрепления на местности	Метод определения координат и средняя квадратическая погрешность положения характерной точки (Mt), м	Система координат
			X	Y			
1	2	3	4	5	6	7	8
101	48:05-6.168	40	449346.09	1339704.51	_____	0.1	_____
102	48:05-6.168	41	449351.7	1339744.1	_____	0.1	_____
103	48:05-6.168	42	449356.49	1339778.18	_____	0.1	_____
104	48:05-6.168	43	449360.43	1339807.71	_____	0.1	_____
105	48:05-6.168	44	449365.25	1339841.13	_____	0.1	_____
106	48:05-6.168	45	449373.09	1339831.7	_____	0.1	_____
107	48:05-6.168	46	449375.06	1339830.97	_____	0.1	_____
108	48:05-6.168	47	449376.68	1339832.31	_____	0.1	_____
109	48:05-6.168	48	449376.33	1339834.38	_____	0.1	_____
110	48:05-6.168	49	449366.19	1339846.58	_____	0.1	_____

полное наименование должности

М.П.

подпись

инициалы, фамилия

КАДАСТРОВЫЙ ПЛАН ТЕРРИТОРИИ

Лист № 12	раздела 11	Всего листов раздела 11: 1189	Всего разделов: 9	Всего листов: 1487
« 16 » июня 2022 г. № КУВИ-999/2022-644056				
Номер кадастрового квартала: 48:05:0400208				

Сведения о характерных точках границ:							
Номер п/п	Реестровый (учетный, условный) номер	Обозначение характерных точек	Координаты		Описание закрепления на местности	Метод определения координат и средняя квадратическая погрешность положения характерной точки (M _t), м	Система координат
			X	Y			
1	2	3	4	5	6	7	8
111	48:05-6.168	50	449370.61	1339860.98	_____	0.1	_____
112	48:05-6.168	51	449370.14	1339863.03	_____	0.1	_____
113	48:05-6.168	52	449368.13	1339863.65	_____	0.1	_____
114	48:05-6.168	53	449366.59	1339862.22	_____	0.1	_____
115	48:05-6.168	54	449361.84	1339846.73	_____	0.1	_____
116	48:05-6.168	55	449356.27	1339808.28	_____	0.1	_____
117	48:05-6.168	56	449352.33	1339778.76	_____	0.1	_____
118	48:05-6.168	57	449347.54	1339744.68	_____	0.1	_____
119	48:05-6.168	58	449341.91	1339704.97	_____	0.1	_____
120	48:05-6.168	59	449338.58	1339671.62	_____	0.1	_____

полное наименование должности

М.П.

подпись

инициалы, фамилия

КАДАСТРОВЫЙ ПЛАН ТЕРРИТОРИИ

Лист № 13	раздела 11	Всего листов раздела 11: 1189	Всего разделов: 9	Всего листов: 1487
« 16 » июня 2022 г. № КУВИ-999/2022-644056				
Номер кадастрового квартала: 48:05:0400208				

Сведения о характерных точках границ:

Номер п/п	Реестровый (учетный, условный) номер	Обозначение характерных точек	Координаты		Описание закрепления на местности	Метод определения координат и средняя квадратическая погрешность положения характерной точки (Mt), м	Система координат
			X	Y			
1	2	3	4	5	6	7	8
121	48:05-6.168	60	449333.96	1339642.36	_____	0.1	_____
122	48:05-6.168	61	449327.45	1339605.53	_____	0.1	_____
123	48:05-6.168	62	449314.8	1339574.95	_____	0.1	_____
124	48:05-6.168	63	449314.66	1339573.88	_____	0.1	_____
125	48:05-6.168	64	449317.97	1339548.27	_____	0.1	_____
126	48:05-6.168	65	449323.46	1339506.54	_____	0.1	_____
127	48:05-6.168	66	449326.7	1339481.95	_____	0.1	_____
128	48:05-6.168	67	449324.31	1339484.92	_____	0.1	_____
129	48:05-6.168	68	449322.35	1339485.68	_____	0.1	_____
130	48:05-6.168	69	449320.71	1339484.36	_____	0.1	_____

полное наименование должности

М.П.

подпись

инициалы, фамилия

КАДАСТРОВЫЙ ПЛАН ТЕРРИТОРИИ

Лист № 14	раздела 11	Всего листов раздела 11: 1189	Всего разделов: 9	Всего листов: 1487
« 16 » июня 2022 г. № КУВИ-999/2022-644056				
Номер кадастрового квартала: 48:05:0400208				

Сведения о характерных точках границ:

Номер п/п	Реестровый (учетный, условный) номер	Обозначение характерных точек	Координаты		Описание закрепления на местности	Метод определения координат и средняя квадратическая погрешность положения характерной точки (Mt), м	Система координат
			X	Y			
1	2	3	4	5	6	7	8
131	48:05-6.168	70	449321.03	1339482.28	_____	0.1	_____
132	48:05-6.168	71	449327.75	1339473.93	_____	0.1	_____
133	48:05-6.168	72	449331.59	1339442.76	_____	0.1	_____
134	48:05-6.168	73	449334.14	1339423.07	_____	0.1	_____
135	48:05-6.168	74	449329.03	1339432.46	_____	0.1	_____
136	48:05-6.168	75	449327.24	1339433.56	_____	0.1	_____
137	48:05-6.168	76	449325.4	1339432.56	_____	0.1	_____
138	48:05-6.168	77	449325.35	1339430.46	_____	0.1	_____
139	48:05-6.168	78	449335.39	1339412.01	_____	0.1	_____
140	48:05-6.168	79	449330.19	1339395.15	_____	0.1	_____

полное наименование должности

М.П.

подпись

инициалы, фамилия

КАДАСТРОВЫЙ ПЛАН ТЕРРИТОРИИ

Лист № 15	раздела 11	Всего листов раздела 11: 1189	Всего разделов: 9	Всего листов: 1487
« 16 » июня 2022 г. № КУВИ-999/2022-644056				
Номер кадастрового квартала: 48:05:0400208				

Сведения о характерных точках границ:

Номер п/п	Реестровый (учетный, условный) номер	Обозначение характерных точек	Координаты		Описание закрепления на местности	Метод определения координат и средняя квадратическая погрешность положения характерной точки (Mt), м	Система координат
			X	Y			
1	2	3	4	5	6	7	8
141	48:05-6.168	80	449330.66	1339393.1	_____	0.1	_____
142	48:05-6.168	81	449332.67	1339392.48	_____	0.1	_____
143	48:05-6.168	82	449334.21	1339393.91	_____	0.1	_____
144	48:05-6.168	83	449336.84	1339402.43	_____	0.1	_____
145	48:05-6.168	84	449341.13	1339370.02	_____	0.1	_____
146	48:05-6.168	85	449345.44	1339337.73	_____	0.1	_____
147	48:05-6.168	86	449338.11	1339334.18	_____	0.1	_____
148	48:05-6.168	87	449336.94	1339332.44	_____	0.1	_____
149	48:05-6.168	88	449337.85	1339330.55	_____	0.1	_____
150	48:05-6.168	89	449339.95	1339330.4	_____	0.1	_____

полное наименование должности

М.П.

подпись

инициалы, фамилия

КАДАСТРОВЫЙ ПЛАН ТЕРРИТОРИИ

Лист № 16	раздела 11	Всего листов раздела 11: 1189	Всего разделов: 9	Всего листов: 1487
« 16 » июня 2022 г. № КУВИ-999/2022-644056				
Номер кадастрового квартала: 48:05:0400208				

Сведения о характерных точках границ:

Номер п/п	Реестровый (учетный, условный) номер	Обозначение характерных точек	Координаты		Описание закрепления на местности	Метод определения координат и средняя квадратическая погрешность положения характерной точки (Mt), м	Система координат
			X	Y			
1	2	3	4	5	6	7	8
151	48:05-6.168	90	449346.06	1339333.36	_____	0.1	_____
152	48:05-6.168	91	449350.61	1339302.26	_____	0.1	_____
153	48:05-6.168	92	449336.39	1339291.53	_____	0.1	_____
154	48:05-6.168	93	449335.58	1339289.59	_____	0.1	_____
155	48:05-6.168	94	449336.84	1339287.92	_____	0.1	_____
156	48:05-6.168	95	449338.93	1339288.17	_____	0.1	_____
157	48:05-6.168	96	449351.85	1339297.92	_____	0.1	_____
158	48:05-6.168	97	449359.05	1339277.71	_____	0.1	_____
159	48:05-6.168	98	449337.89	1339244.41	_____	0.1	_____
160	48:05-6.168	99	449319.23	1339218.1	_____	0.1	_____

полное наименование должности

М.П.

подпись

инициалы, фамилия

КАДАСТРОВЫЙ ПЛАН ТЕРРИТОРИИ

Лист № 17	раздела 11	Всего листов раздела 11: 1189	Всего разделов: 9	Всего листов: 1487
« 16 » июня 2022 г. № КУВИ-999/2022-644056				
Номер кадастрового квартала: 48:05:0400208				

Сведения о характерных точках границ:							
Номер п/п	Реестровый (учетный, условный) номер	Обозначение характерных точек	Координаты		Описание закрепления на местности	Метод определения координат и средняя квадратическая погрешность положения характерной точки (M _t), м	Система координат
			X	Y			
1	2	3	4	5	6	7	8
161	48:05-6.168	100	449306.33	1339234.43	_____	0.1	_____
162	48:05-6.168	101	449304.38	1339235.21	_____	0.1	_____
163	48:05-6.168	102	449302.73	1339233.91	_____	0.1	_____
164	48:05-6.168	103	449303.03	1339231.83	_____	0.1	_____
165	48:05-6.168	104	449316.26	1339215.09	_____	0.1	_____
166	48:05-6.168	105	449294.78	1339200.88	_____	0.1	_____
167	48:05-6.168	106	449284.24	1339215.25	_____	0.1	_____
168	48:05-6.168	107	449282.32	1339216.1	_____	0.1	_____
169	48:05-6.168	108	449280.63	1339214.86	_____	0.1	_____
170	48:05-6.168	109	449280.86	1339212.77	_____	0.1	_____

полное наименование должности

М.П.

подпись

инициалы, фамилия

КАДАСТРОВЫЙ ПЛАН ТЕРРИТОРИИ

Лист № 18	раздела 11	Всего листов раздела 11: 1189	Всего разделов: 9	Всего листов: 1487
« 16 » июня 2022 г. № КУВИ-999/2022-644056				
Номер кадастрового квартала: 48:05:0400208				

Сведения о характерных точках границ:

Номер п/п	Реестровый (учетный, условный) номер	Обозначение характерных точек	Координаты		Описание закрепления на местности	Метод определения координат и средняя квадратическая погрешность положения характерной точки (Mt), м	Система координат
			X	Y			
1	2	3	4	5	6	7	8
171	48:05-6.168	110	449291.26	1339198.59	_____	0.1	_____
172	48:05-6.168	111	449261.49	1339179.49	_____	0.1	_____
173	48:05-6.168	112	449236.53	1339163.22	_____	0.1	_____
174	48:05-6.168	113	449237.18	1339183.22	_____	0.1	_____
175	48:05-6.168	114	449236.19	1339185.07	_____	0.1	_____
176	48:05-6.168	115	449234.09	1339185.14	_____	0.1	_____
177	48:05-6.168	116	449232.98	1339183.36	_____	0.1	_____
178	48:05-6.168	117	449232.23	1339160.33	_____	0.1	_____
179	48:05-6.168	118	449205.06	1339139.51	_____	0.1	_____
180	48:05-6.168	119	449204.26	1339137.57	_____	0.1	_____

полное наименование должности

М.П.

подпись

инициалы, фамилия

КАДАСТРОВЫЙ ПЛАН ТЕРРИТОРИИ

Лист № 19	раздела 11	Всего листов раздела 11: 1189	Всего разделов: 9	Всего листов: 1487
« 16 » июня 2022 г. № КУВИ-999/2022-644056				
Номер кадастрового квартала: 48:05:0400208				

Сведения о характерных точках границ:

Номер п/п	Реестровый (учетный, условный) номер	Обозначение характерных точек	Координаты		Описание закрепления на местности	Метод определения координат и средняя квадратическая погрешность положения характерной точки (Mt), м	Система координат
			X	Y			
1	2	3	4	5	6	7	8
181	48:05-6.168	120	449205.53	1339135.9	_____	0.1	_____
182	48:05-6.168	121	449207.62	1339136.17	_____	0.1	_____
183	48:05-6.168	122	449235.51	1339157.54	_____	0.1	_____
184	48:05-6.168	123	449263.76	1339175.96	_____	0.1	_____
185	48:05-6.168	124	449295.43	1339196.28	_____	0.1	_____
186	48:05-6.168	125	449320.48	1339212.85	_____	0.1	_____
187	48:05-6.168	126	449321.03	1339213.39	_____	0.1	_____
188	48:05-6.168	127	449341.4	1339242.11	_____	0.1	_____
189	48:05-6.168	128	449361.68	1339274.02	_____	0.1	_____
190	48:05-6.168	129	449368.85	1339266.26	_____	0.1	_____

полное наименование должности

М.П.

подпись

инициалы, фамилия

КАДАСТРОВЫЙ ПЛАН ТЕРРИТОРИИ

Лист № 20	раздела 11	Всего листов раздела 11: 1189	Всего разделов: 9	Всего листов: 1487
« 16 » июня 2022 г. № КУВИ-999/2022-644056				
Номер кадастрового квартала: 48:05:0400208				

Сведения о характерных точках границ:

Номер п/п	Реестровый (учетный, условный) номер	Обозначение характерных точек	Координаты		Описание закрепления на местности	Метод определения координат и средняя квадратическая погрешность положения характерной точки (Mt), м	Система координат
			X	Y			
1	2	3	4	5	6	7	8
191	48:05-6.168	130	449372.08	1339263.5	_____	0.1	_____
192	48:05-6.168	131	449374.14	1339263.12	_____	0.1	_____
193	48:05-6.168	1	449375.5	1339264.72	_____	0.1	_____
194	48:05-6.302	1	448935.88	1339679.15	_____	0.1	_____
195	48:05-6.302	2	448937.99	1339683.21	_____	0.1	_____
196	48:05-6.302	3	448938.64	1339690.84	_____	0.1	_____
197	48:05-6.302	4	448933.71	1339696.69	_____	0.1	_____
198	48:05-6.302	5	448929.54	1339698.85	_____	0.1	_____
199	48:05-6.302	6	448921.91	1339699.51	_____	0.1	_____
200	48:05-6.302	7	448916.06	1339694.58	_____	0.1	_____

полное наименование должности

М.П.

подпись

инициалы, фамилия

КАДАСТРОВЫЙ ПЛАН ТЕРРИТОРИИ

Лист № 21	раздела 11	Всего листов раздела 11: 1189	Всего разделов: 9	Всего листов: 1487
« 16 » июня 2022 г. № КУВИ-999/2022-644056				
Номер кадастрового квартала: 48:05:0400208				

Сведения о характерных точках границ:							
Номер п/п	Реестровый (учетный, условный) номер	Обозначение характерных точек	Координаты		Описание закрепления на местности	Метод определения координат и средняя квадратическая погрешность положения характерной точки (M _t), м	Система координат
			X	Y			
1	2	3	4	5	6	7	8
201	48:05-6.302	8	448913.96	1339690.51	_____	0.1	_____
202	48:05-6.302	9	448913.3	1339682.89	_____	0.1	_____
203	48:05-6.302	10	448918.23	1339677.03	_____	0.1	_____
204	48:05-6.302	11	448922.41	1339674.87	_____	0.1	_____
205	48:05-6.302	12	448930.03	1339674.22	_____	0.1	_____
206	48:05-6.302	1	448935.88	1339679.15	_____	0.1	_____
207	48:05-6.1543	1	449335.82	1339578.59	_____	0.1	_____
208	48:05-6.1543	2	449336.92	1339582.43	_____	0.1	_____
209	48:05-6.1543	3	449324.91	1339585.87	_____	0.1	_____
210	48:05-6.1543	4	449323.81	1339582.03	_____	0.1	_____

полное наименование должности

М.П.

подпись

инициалы, фамилия

КАДАСТРОВЫЙ ПЛАН ТЕРРИТОРИИ

Лист № 22	раздела 11	Всего листов раздела 11: 1189	Всего разделов: 9	Всего листов: 1487
« 16 » июня 2022 г. № КУВИ-999/2022-644056				
Номер кадастрового квартала: 48:05:0400208				

Сведения о характерных точках границ:

Номер п/п	Реестровый (учетный, условный) номер	Обозначение характерных точек	Координаты		Описание закрепления на местности	Метод определения координат и средняя квадратическая погрешность положения характерной точки (Mt), м	Система координат
			X	Y			
1	2	3	4	5	6	7	8
211	48:05-6.1543	1	449335.82	1339578.59	_____	0.1	_____
212	48:05-6.1610	1.1	444230.88	1337689.41	_____	1	_____
213	48:05-6.1610	1.2	444230.35	1337690.89	_____	1	_____
214	48:05-6.1610	1.3	444230.88	1337692.69	_____	1	_____
215	48:05-6.1610	1.4	444232.68	1337696.08	_____	1	_____
216	48:05-6.1610	1.5	444235	1337699.99	_____	1	_____
217	48:05-6.1610	1.6	444236.27	1337702.11	_____	1	_____
218	48:05-6.1610	1.7	444236.8	1337703.91	_____	1	_____
219	48:05-6.1610	1.8	444236.38	1337705.6	_____	1	_____
220	48:05-6.1610	1.9	444233.2	1337706.77	_____	1	_____

полное наименование должности

М.П.

подпись

инициалы, фамилия

КАДАСТРОВЫЙ ПЛАН ТЕРРИТОРИИ

Лист № 23	раздела 11	Всего листов раздела 11: 1189	Всего разделов: 9	Всего листов: 1487
« 16 » июня 2022 г. № КУВИ-999/2022-644056				
Номер кадастрового квартала: 48:05:0400208				

Сведения о характерных точках границ:

Номер п/п	Реестровый (учетный, условный) номер	Обозначение характерных точек	Координаты		Описание закрепления на местности	Метод определения координат и средняя квадратическая погрешность положения характерной точки (Mt), м	Система координат
			X	Y			
1	2	3	4	5	6	7	8
221	48:05-6.1610	1.10	444227.7	1337707.61	_____	1	_____
222	48:05-6.1610	1.11	444222.94	1337708.25	_____	1	_____
223	48:05-6.1610	1.12	444216.69	1337708.57	_____	1	_____
224	48:05-6.1610	1.13	444209.92	1337707.51	_____	1	_____
225	48:05-6.1610	1.14	444201.67	1337705.07	_____	1	_____
226	48:05-6.1610	1.15	444196.59	1337703.28	_____	1	_____
227	48:05-6.1610	1.16	444193.83	1337703.28	_____	1	_____
228	48:05-6.1610	1.17	444189.81	1337703.7	_____	1	_____
229	48:05-6.1610	1.18	444186.32	1337703.59	_____	1	_____
230	48:05-6.1610	1.19	444181.88	1337702.75	_____	1	_____

полное наименование должности

М.П.

подпись

инициалы, фамилия

КАДАСТРОВЫЙ ПЛАН ТЕРРИТОРИИ

Лист № 24	раздела 11	Всего листов раздела 11: 1189	Всего разделов: 9	Всего листов: 1487
« 16 » июня 2022 г. № КУВИ-999/2022-644056				
Номер кадастрового квартала: 48:05:0400208				

Сведения о характерных точках границ:

Номер п/п	Реестровый (учетный, условный) номер	Обозначение характерных точек	Координаты		Описание закрепления на местности	Метод определения координат и средняя квадратическая погрешность положения характерной точки (Mt), м	Система координат
			X	Y			
1	2	3	4	5	6	7	8
231	48:05-6.1610	1.20	444178.17	1337701.48	_____	1	_____
232	48:05-6.1610	1.21	444175.31	1337701.58	_____	1	_____
233	48:05-6.1610	1.22	444172.46	1337702.32	_____	1	_____
234	48:05-6.1610	1.23	444167.06	1337705.05	_____	1	_____
235	48:05-6.1610	1.24	444161.66	1337707.91	_____	1	_____
236	48:05-6.1610	1.25	444154.83	1337710.13	_____	1	_____
237	48:05-6.1610	1.26	444149.75	1337710.76	_____	1	_____
238	48:05-6.1610	1.27	444145.15	1337710.76	_____	1	_____
239	48:05-6.1610	1.28	444140.71	1337710.37	_____	1	_____
240	48:05-6.1610	1.29	444130.87	1337709.04	_____	1	_____

полное наименование должности

М.П.

подпись

инициалы, фамилия

КАДАСТРОВЫЙ ПЛАН ТЕРРИТОРИИ

Лист № 25	раздела 11	Всего листов раздела 11: 1189	Всего разделов: 9	Всего листов: 1487
« 16 » июня 2022 г. № КУВИ-999/2022-644056				
Номер кадастрового квартала: 48:05:0400208				

Сведения о характерных точках границ:

Номер п/п	Реестровый (учетный, условный) номер	Обозначение характерных точек	Координаты		Описание закрепления на местности	Метод определения координат и средняя квадратическая погрешность положения характерной точки (Mt), м	Система координат
			X	Y			
1	2	3	4	5	6	7	8
241	48:05-6.1610	1.30	444122.73	1337708.3	_____	1	_____
242	48:05-6.1610	1.31	444117.43	1337708.94	_____	1	_____
243	48:05-6.1610	1.32	444114.31	1337708.78	_____	1	_____
244	48:05-6.1610	1.33	444112.51	1337707.3	_____	1	_____
245	48:05-6.1610	1.34	444111.61	1337705.02	_____	1	_____
246	48:05-6.1610	1.35	444111.56	1337701.79	_____	1	_____
247	48:05-6.1610	1.36	444111.88	1337695.39	_____	1	_____
248	48:05-6.1610	1.37	444111.61	1337693.64	_____	1	_____
249	48:05-6.1610	1.38	444110.71	1337691.16	_____	1	_____
250	48:05-6.1610	1.39	444109.65	1337688.72	_____	1	_____

полное наименование должности

М.П.

подпись

инициалы, фамилия

КАДАСТРОВЫЙ ПЛАН ТЕРРИТОРИИ

Лист № 26	раздела 11	Всего листов раздела 11: 1189	Всего разделов: 9	Всего листов: 1487
« 16 » июня 2022 г. № КУВИ-999/2022-644056				
Номер кадастрового квартала: 48:05:0400208				

Сведения о характерных точках границ:							
Номер п/п	Реестровый (учетный, условный) номер	Обозначение характерных точек	Координаты		Описание закрепления на местности	Метод определения координат и средняя квадратическая погрешность положения характерной точки (Mt), м	Система координат
			X	Y			
1	2	3	4	5	6	7	8
251	48:05-6.1610	1.40	444108.97	1337687.77	_____	1	_____
252	48:05-6.1610	1.41	444108.23	1337687.77	_____	1	_____
253	48:05-6.1610	1.42	444107.7	1337688.94	_____	1	_____
254	48:05-6.1610	1.43	444107.75	1337690.89	_____	1	_____
255	48:05-6.1610	1.44	444107.38	1337694.7	_____	1	_____
256	48:05-6.1610	1.45	444107.11	1337696.61	_____	1	_____
257	48:05-6.1610	1.46	444105.9	1337699.1	_____	1	_____
258	48:05-6.1610	1.47	444103.36	1337702.59	_____	1	_____
259	48:05-6.1610	1.48	444101.03	1337706.72	_____	1	_____
260	48:05-6.1610	1.49	444100.18	1337708.94	_____	1	_____

полное наименование должности

М.П.

подпись

инициалы, фамилия

КАДАСТРОВЫЙ ПЛАН ТЕРРИТОРИИ

Лист № 27	раздела 11	Всего листов раздела 11: 1189	Всего разделов: 9	Всего листов: 1487
« 16 » июня 2022 г. № КУВИ-999/2022-644056				
Номер кадастрового квартала: 48:05:0400208				

Сведения о характерных точках границ:

Номер п/п	Реестровый (учетный, условный) номер	Обозначение характерных точек	Координаты		Описание закрепления на местности	Метод определения координат и средняя квадратическая погрешность положения характерной точки (Mt), м	Система координат
			X	Y			
1	2	3	4	5	6	7	8
261	48:05-6.1610	1.50	444097.85	1337710.53	_____	1	_____
262	48:05-6.1610	1.51	444092.46	1337710.1	_____	1	_____
263	48:05-6.1610	1.52	444087.91	1337709.26	_____	1	_____
264	48:05-6.1610	1.53	444083.78	1337708.83	_____	1	_____
265	48:05-6.1610	1.54	444079.23	1337710.1	_____	1	_____
266	48:05-6.1610	1.55	444072.03	1337712.54	_____	1	_____
267	48:05-6.1610	1.56	444054.78	1337715.29	_____	1	_____
268	48:05-6.1610	1.57	444043.35	1337716.03	_____	1	_____
269	48:05-6.1610	1.58	444021.12	1337718.57	_____	1	_____
270	48:05-6.1610	1.59	444000.59	1337719.94	_____	1	_____

полное наименование должности

М.П.

подпись

инициалы, фамилия

КАДАСТРОВЫЙ ПЛАН ТЕРРИТОРИИ

Лист № 28	раздела 11	Всего листов раздела 11: 1189	Всего разделов: 9	Всего листов: 1487
« 16 » июня 2022 г. № КУВИ-999/2022-644056				
Номер кадастрового квартала: 48:05:0400208				

Сведения о характерных точках границ:

Номер п/п	Реестровый (учетный, условный) номер	Обозначение характерных точек	Координаты		Описание закрепления на местности	Метод определения координат и средняя квадратическая погрешность положения характерной точки (Mt), м	Система координат
			X	Y			
1	2	3	4	5	6	7	8
271	48:05-6.1610	1.60	443976.99	1337721.85	_____	1	_____
272	48:05-6.1610	1.61	443964.5	1337723.23	_____	1	_____
273	48:05-6.1610	1.62	443951.06	1337723.44	_____	1	_____
274	48:05-6.1610	1.63	443937.41	1337722.7	_____	1	_____
275	48:05-6.1610	1.64	443926.19	1337720.69	_____	1	_____
276	48:05-6.1610	1.65	443907.35	1337717.83	_____	1	_____
277	48:05-6.1610	1.66	443896.56	1337716.24	_____	1	_____
278	48:05-6.1610	1.67	443891.06	1337714.76	_____	1	_____
279	48:05-6.1610	1.68	443886.72	1337712.85	_____	1	_____
280	48:05-6.1610	1.69	443884.07	1337710.31	_____	1	_____

полное наименование должности

М.П.

подпись

инициалы, фамилия

КАДАСТРОВЫЙ ПЛАН ТЕРРИТОРИИ

Лист № 29	раздела 11	Всего листов раздела 11: 1189	Всего разделов: 9	Всего листов: 1487
« 16 » июня 2022 г. № КУВИ-999/2022-644056				
Номер кадастрового квартала: 48:05:0400208				

Сведения о характерных точках границ:

Номер п/п	Реестровый (учетный, условный) номер	Обозначение характерных точек	Координаты		Описание закрепления на местности	Метод определения координат и средняя квадратическая погрешность положения характерной точки (Mt), м	Система координат
			X	Y			
1	2	3	4	5	6	7	8
281	48:05-6.1610	1.70	443879.84	1337709.68	_____	1	_____
282	48:05-6.1610	1.71	443874.76	1337710.74	_____	1	_____
283	48:05-6.1610	1.72	443869.68	1337711.37	_____	1	_____
284	48:05-6.1610	1.73	443861.85	1337710.53	_____	1	_____
285	48:05-6.1610	1.74	443846.5	1337710.42	_____	1	_____
286	48:05-6.1610	1.75	443832.77	1337710.42	_____	1	_____
287	48:05-6.1610	1.76	443822.69	1337708.91	_____	1	_____
288	48:05-6.1610	1.77	443817.05	1337707.01	_____	1	_____
289	48:05-6.1610	1.78	443809.03	1337704.86	_____	1	_____
290	48:05-6.1610	1.79	443797.92	1337704.55	_____	1	_____

полное наименование должности

М.П.

подпись

инициалы, фамилия

КАДАСТРОВЫЙ ПЛАН ТЕРРИТОРИИ

Лист № 30	раздела 11	Всего листов раздела 11: 1189	Всего разделов: 9	Всего листов: 1487
« 16 » июня 2022 г. № КУВИ-999/2022-644056				
Номер кадастрового квартала: 48:05:0400208				

Сведения о характерных точках границ:

Номер п/п	Реестровый (учетный, условный) номер	Обозначение характерных точек	Координаты		Описание закрепления на местности	Метод определения координат и средняя квадратическая погрешность положения характерной точки (Mt), м	Система координат
			X	Y			
1	2	3	4	5	6	7	8
291	48:05-6.1610	1.80	443795.14	1337705.18	_____	1	_____
292	48:05-6.1610	1.81	443792.84	1337706.29	_____	1	_____
293	48:05-6.1610	1.82	443788.71	1337705.66	_____	1	_____
294	48:05-6.1610	1.83	443784.11	1337704.94	_____	1	_____
295	48:05-6.1610	1.84	443777.2	1337703.43	_____	1	_____
296	48:05-6.1610	1.85	443772.6	1337702.96	_____	1	_____
297	48:05-6.1610	1.86	443769.98	1337703.35	_____	1	_____
298	48:05-6.1610	1.87	443767.44	1337704.31	_____	1	_____
299	48:05-6.1610	1.88	443764.43	1337704.62	_____	1	_____
300	48:05-6.1610	1.89	443760.38	1337703.43	_____	1	_____

полное наименование должности

М.П.

подпись

инициалы, фамилия

КАДАСТРОВЫЙ ПЛАН ТЕРРИТОРИИ

Лист № 31	раздела 11	Всего листов раздела 11: 1189	Всего разделов: 9	Всего листов: 1487
« 16 » июня 2022 г. № КУВИ-999/2022-644056				
Номер кадастрового квартала: 48:05:0400208				

Сведения о характерных точках границ:

Номер п/п	Реестровый (учетный, условный) номер	Обозначение характерных точек	Координаты		Описание закрепления на местности	Метод определения координат и средняя квадратическая погрешность положения характерной точки (Mt), м	Система координат
			X	Y			
1	2	3	4	5	6	7	8
301	48:05-6.1610	1.90	443756.33	1337702.56	_____	1	_____
302	48:05-6.1610	1.91	443744.26	1337702.08	_____	1	_____
303	48:05-6.1610	1.92	443739.26	1337701.13	_____	1	_____
304	48:05-6.1610	1.93	443732.75	1337700.26	_____	1	_____
305	48:05-6.1610	1.94	443728.39	1337699.54	_____	1	_____
306	48:05-6.1610	1.95	443724.9	1337699.31	_____	1	_____
307	48:05-6.1610	1.96	443722.2	1337698.59	_____	1	_____
308	48:05-6.1610	1.97	443716.24	1337696.45	_____	1	_____
309	48:05-6.1610	1.98	443712.61	1337695.13	_____	1	_____
310	48:05-6.1610	1.99	443709.96	1337694.86	_____	1	_____

полное наименование должности

М.П.

подпись

инициалы, фамилия

КАДАСТРОВЫЙ ПЛАН ТЕРРИТОРИИ

Лист № 32	раздела 11	Всего листов раздела 11: 1189	Всего разделов: 9	Всего листов: 1487
« 16 » июня 2022 г. № КУВИ-999/2022-644056				
Номер кадастрового квартала: 48:05:0400208				

Сведения о характерных точках границ:

Номер п/п	Реестровый (учетный, условный) номер	Обозначение характерных точек	Координаты		Описание закрепления на местности	Метод определения координат и средняя квадратическая погрешность положения характерной точки (Mt), м	Система координат
			X	Y			
1	2	3	4	5	6	7	8
311	48:05-6.1610	1.100	443706.32	1337694.53	_____	1	_____
312	48:05-6.1610	1.101	443703.68	1337692.75	_____	1	_____
313	48:05-6.1610	1.102	443702.09	1337691.69	_____	1	_____
314	48:05-6.1610	1.103	443700.63	1337691.75	_____	1	_____
315	48:05-6.1610	1.104	443699.11	1337693.21	_____	1	_____
316	48:05-6.1610	1.105	443697.46	1337694.13	_____	1	_____
317	48:05-6.1610	1.106	443695.94	1337694.4	_____	1	_____
318	48:05-6.1610	1.107	443694.02	1337693.67	_____	1	_____
319	48:05-6.1610	1.108	443692.3	1337692.22	_____	1	_____
320	48:05-6.1610	1.109	443689.52	1337691.16	_____	1	_____

полное наименование должности

М.П.

подпись

инициалы, фамилия

КАДАСТРОВЫЙ ПЛАН ТЕРРИТОРИИ

Лист № 33	раздела 11	Всего листов раздела 11: 1189	Всего разделов: 9	Всего листов: 1487
« 16 » июня 2022 г. № КУВИ-999/2022-644056				
Номер кадастрового квартала: 48:05:0400208				

Сведения о характерных точках границ:

Номер п/п	Реестровый (учетный, условный) номер	Обозначение характерных точек	Координаты		Описание закрепления на местности	Метод определения координат и средняя квадратическая погрешность положения характерной точки (Mt), м	Система координат
			X	Y			
1	2	3	4	5	6	7	8
321	48:05-6.1610	1.110	443685.95	1337690.17	_____	1	_____
322	48:05-6.1610	1.111	443683.97	1337688.71	_____	1	_____
323	48:05-6.1610	1.112	443682.64	1337688.38	_____	1	_____
324	48:05-6.1610	1.113	443681.25	1337688.45	_____	1	_____
325	48:05-6.1610	1.114	443679.47	1337688.78	_____	1	_____
326	48:05-6.1610	1.115	443677.68	1337688.64	_____	1	_____
327	48:05-6.1610	1.116	443675.83	1337687.85	_____	1	_____
328	48:05-6.1610	1.117	443674.57	1337687.12	_____	1	_____
329	48:05-6.1610	1.118	443673.12	1337687.19	_____	1	_____
330	48:05-6.1610	1.119	443671.6	1337687.92	_____	1	_____

полное наименование должности

М.П.

подпись

инициалы, фамилия

КАДАСТРОВЫЙ ПЛАН ТЕРРИТОРИИ

Лист № 34	раздела 11	Всего листов раздела 11: 1189	Всего разделов: 9	Всего листов: 1487
« 16 » июня 2022 г. № КУВИ-999/2022-644056				
Номер кадастрового квартала: 48:05:0400208				

Сведения о характерных точках границ:

Номер п/п	Реестровый (учетный, условный) номер	Обозначение характерных точек	Координаты		Описание закрепления на местности	Метод определения координат и средняя квадратическая погрешность положения характерной точки (Mt), м	Система координат
			X	Y			
1	2	3	4	5	6	7	8
331	48:05-6.1610	1.120	443670.14	1337688.45	_____	1	_____
332	48:05-6.1610	1.121	443667.43	1337688.11	_____	1	_____
333	48:05-6.1610	1.122	443665.71	1337687.45	_____	1	_____
334	48:05-6.1610	1.123	443664.58	1337685.73	_____	1	_____
335	48:05-6.1610	1.124	443664.12	1337683.42	_____	1	_____
336	48:05-6.1610	1.125	443663.66	1337681.76	_____	1	_____
337	48:05-6.1610	1.126	443662.47	1337681.76	_____	1	_____
338	48:05-6.1610	1.127	443661.41	1337682.96	_____	1	_____
339	48:05-6.1610	1.128	443660.15	1337684.21	_____	1	_____
340	48:05-6.1610	1.129	443657.84	1337684.81	_____	1	_____

полное наименование должности

М.П.

подпись

инициалы, фамилия

КАДАСТРОВЫЙ ПЛАН ТЕРРИТОРИИ

Лист № 35	раздела 11	Всего листов раздела 11: 1189	Всего разделов: 9	Всего листов: 1487
« 16 » июня 2022 г. № КУВИ-999/2022-644056				
Номер кадастрового квартала: 48:05:0400208				

Сведения о характерных точках границ:							
Номер п/п	Реестровый (учетный, условный) номер	Обозначение характерных точек	Координаты		Описание закрепления на местности	Метод определения координат и средняя квадратическая погрешность положения характерной точки (Mt), м	Система координат
			X	Y			
1	2	3	4	5	6	7	8
341	48:05-6.1610	1.130	443654.66	1337684.54	_____	1	_____
342	48:05-6.1610	1.131	443650.69	1337683.68	_____	1	_____
343	48:05-6.1610	1.132	443643.42	1337681.96	_____	1	_____
344	48:05-6.1610	1.133	443633.23	1337678.59	_____	1	_____
345	48:05-6.1610	1.134	443630.39	1337677.33	_____	1	_____
346	48:05-6.1610	1.135	443628.47	1337675.68	_____	1	_____
347	48:05-6.1610	1.136	443626.82	1337672.77	_____	1	_____
348	48:05-6.1610	1.137	443626.02	1337672.04	_____	1	_____
349	48:05-6.1610	1.138	443624.9	1337671.91	_____	1	_____
350	48:05-6.1610	1.139	443623.44	1337672.64	_____	1	_____

полное наименование должности

М.П.

подпись

инициалы, фамилия

КАДАСТРОВЫЙ ПЛАН ТЕРРИТОРИИ

Лист № 36	раздела 11	Всего листов раздела 11: 1189	Всего разделов: 9	Всего листов: 1487
« 16 » июня 2022 г. № КУВИ-999/2022-644056				
Номер кадастрового квартала: 48:05:0400208				

Сведения о характерных точках границ:

Номер п/п	Реестровый (учетный, условный) номер	Обозначение характерных точек	Координаты		Описание закрепления на местности	Метод определения координат и средняя квадратическая погрешность положения характерной точки (Mt), м	Система координат
			X	Y			
1	2	3	4	5	6	7	8
351	48:05-6.1610	1.140	443621.59	1337672.77	_____	1	_____
352	48:05-6.1610	1.141	443620	1337672.17	_____	1	_____
353	48:05-6.1610	1.142	443618.48	1337671.05	_____	1	_____
354	48:05-6.1610	1.143	443616.56	1337669.86	_____	1	_____
355	48:05-6.1610	1.144	443614.51	1337669.53	_____	1	_____
356	48:05-6.1610	1.145	443612.26	1337669.06	_____	1	_____
357	48:05-6.1610	1.146	443609.75	1337667.48	_____	1	_____
358	48:05-6.1610	1.147	443607.43	1337665.89	_____	1	_____
359	48:05-6.1610	1.148	443601.22	1337663.24	_____	1	_____
360	48:05-6.1610	1.149	443592.29	1337659.8	_____	1	_____

полное наименование должности

М.П.

подпись

инициалы, фамилия

КАДАСТРОВЫЙ ПЛАН ТЕРРИТОРИИ

Лист № 37	раздела 11	Всего листов раздела 11: 1189	Всего разделов: 9	Всего листов: 1487
« 16 » июня 2022 г. № КУВИ-999/2022-644056				
Номер кадастрового квартала: 48:05:0400208				

Сведения о характерных точках границ:

Номер п/п	Реестровый (учетный, условный) номер	Обозначение характерных точек	Координаты		Описание закрепления на местности	Метод определения координат и средняя квадратическая погрешность положения характерной точки (Mt), м	Система координат
			X	Y			
1	2	3	4	5	6	7	8
361	48:05-6.1610	1.150	443589.71	1337658.68	_____	1	_____
362	48:05-6.1610	1.151	443587.26	1337658.02	_____	1	_____
363	48:05-6.1610	1.152	443585.34	1337658.61	_____	1	_____
364	48:05-6.1610	1.153	443583.75	1337660	_____	1	_____
365	48:05-6.1610	1.154	443582.89	1337661.59	_____	1	_____
366	48:05-6.1610	1.155	443581.17	1337662.32	_____	1	_____
367	48:05-6.1610	1.156	443579.12	1337661.59	_____	1	_____
368	48:05-6.1610	1.157	443578.26	1337660.73	_____	1	_____
369	48:05-6.1610	1.158	443577.14	1337658.75	_____	1	_____
370	48:05-6.1610	1.159	443576.21	1337657.62	_____	1	_____

полное наименование должности

М.П.

подпись

инициалы, фамилия

КАДАСТРОВЫЙ ПЛАН ТЕРРИТОРИИ

Лист № 38	раздела 11	Всего листов раздела 11: 1189	Всего разделов: 9	Всего листов: 1487
« 16 » июня 2022 г. № КУВИ-999/2022-644056				
Номер кадастрового квартала: 48:05:0400208				

Сведения о характерных точках границ:

Номер п/п	Реестровый (учетный, условный) номер	Обозначение характерных точек	Координаты		Описание закрепления на местности	Метод определения координат и средняя квадратическая погрешность положения характерной точки (Mt), м	Система координат
			X	Y			
1	2	3	4	5	6	7	8
371	48:05-6.1610	1.160	443575.42	1337657.03	_____	1	_____
372	48:05-6.1610	1.161	443574.49	1337657.36	_____	1	_____
373	48:05-6.1610	1.162	443573.37	1337658.08	_____	1	_____
374	48:05-6.1610	1.163	443571.91	1337658.61	_____	1	_____
375	48:05-6.1610	1.164	443569.86	1337658.61	_____	1	_____
376	48:05-6.1610	1.165	443567.35	1337658.02	_____	1	_____
377	48:05-6.1610	1.166	443565.23	1337656.96	_____	1	_____
378	48:05-6.1610	1.167	443563.91	1337655.84	_____	1	_____
379	48:05-6.1610	1.168	443563.04	1337653.73	_____	1	_____
380	48:05-6.1610	1.169	443564.69	1337647.21	_____	1	_____

полное наименование должности

М.П.

подпись

инициалы, фамилия

КАДАСТРОВЫЙ ПЛАН ТЕРРИТОРИИ

Лист № 39	раздела 11	Всего листов раздела 11: 1189	Всего разделов: 9	Всего листов: 1487
« 16 » июня 2022 г. № КУВИ-999/2022-644056				
Номер кадастрового квартала: 48:05:0400208				

Сведения о характерных точках границ:

Номер п/п	Реестровый (учетный, условный) номер	Обозначение характерных точек	Координаты		Описание закрепления на местности	Метод определения координат и средняя квадратическая погрешность положения характерной точки (Mt), м	Система координат
			X	Y			
1	2	3	4	5	6	7	8
381	48:05-6.1610	1.170	443567.52	1337650.33	_____	1	_____
382	48:05-6.1610	1.171	443570.63	1337651.88	_____	1	_____
383	48:05-6.1610	1.172	443573.87	1337651.81	_____	1	_____
384	48:05-6.1610	1.173	443575.93	1337652.01	_____	1	_____
385	48:05-6.1610	1.174	443577.78	1337652.81	_____	1	_____
386	48:05-6.1610	1.175	443578.84	1337653.2	_____	1	_____
387	48:05-6.1610	1.176	443580.29	1337653.07	_____	1	_____
388	48:05-6.1610	1.177	443581.22	1337652.21	_____	1	_____
389	48:05-6.1610	1.178	443582.61	1337650.23	_____	1	_____
390	48:05-6.1610	1.179	443583.53	1337648.57	_____	1	_____

полное наименование должности

М.П.

подпись

инициалы, фамилия

КАДАСТРОВЫЙ ПЛАН ТЕРРИТОРИИ

Лист № 40	раздела 11	Всего листов раздела 11: 1189	Всего разделов: 9	Всего листов: 1487
« 16 » июня 2022 г. № КУВИ-999/2022-644056				
Номер кадастрового квартала: 48:05:0400208				

Сведения о характерных точках границ:							
Номер п/п	Реестровый (учетный, условный) номер	Обозначение характерных точек	Координаты		Описание закрепления на местности	Метод определения координат и средняя квадратическая погрешность положения характерной точки (Mt), м	Система координат
			X	Y			
1	2	3	4	5	6	7	8
391	48:05-6.1610	1.180	443584.19	1337647.58	_____	1	_____
392	48:05-6.1610	1.181	443585.65	1337647.51	_____	1	_____
393	48:05-6.1610	1.182	443586.84	1337648.24	_____	1	_____
394	48:05-6.1610	1.183	443588.43	1337649.96	_____	1	_____
395	48:05-6.1610	1.184	443589.75	1337651.68	_____	1	_____
396	48:05-6.1610	1.185	443592.2	1337653.6	_____	1	_____
397	48:05-6.1610	1.186	443595.04	1337654.66	_____	1	_____
398	48:05-6.1610	1.187	443599.21	1337656.05	_____	1	_____
399	48:05-6.1610	1.188	443602.58	1337656.97	_____	1	_____
400	48:05-6.1610	1.189	443606.29	1337658.3	_____	1	_____

полное наименование должности

М.П.

подпись

инициалы, фамилия

КАДАСТРОВЫЙ ПЛАН ТЕРРИТОРИИ

Лист № 41	раздела 11	Всего листов раздела 11: 1189	Всего разделов: 9	Всего листов: 1487
« 16 » июня 2022 г. № КУВИ-999/2022-644056				
Номер кадастрового квартала: 48:05:0400208				

Сведения о характерных точках границ:

Номер п/п	Реестровый (учетный, условный) номер	Обозначение характерных точек	Координаты		Описание закрепления на местности	Метод определения координат и средняя квадратическая погрешность положения характерной точки (Mt), м	Система координат
			X	Y			
1	2	3	4	5	6	7	8
401	48:05-6.1610	1.190	443610.19	1337659.75	_____	1	_____
402	48:05-6.1610	1.191	443612.57	1337660.81	_____	1	_____
403	48:05-6.1610	1.192	443614.29	1337662.53	_____	1	_____
404	48:05-6.1610	1.193	443615.81	1337663.72	_____	1	_____
405	48:05-6.1610	1.194	443616.94	1337663.98	_____	1	_____
406	48:05-6.1610	1.195	443618.13	1337663.72	_____	1	_____
407	48:05-6.1610	1.196	443619.58	1337663.12	_____	1	_____
408	48:05-6.1610	1.197	443620.84	1337663.39	_____	1	_____
409	48:05-6.1610	1.198	443621.9	1337664.58	_____	1	_____
410	48:05-6.1610	1.199	443623.68	1337666.37	_____	1	_____

полное наименование должности

М.П.

подпись

инициалы, фамилия

КАДАСТРОВЫЙ ПЛАН ТЕРРИТОРИИ

Лист № 42	раздела 11	Всего листов раздела 11: 1189	Всего разделов: 9	Всего листов: 1487
« 16 » июня 2022 г. № КУВИ-999/2022-644056				
Номер кадастрового квартала: 48:05:0400208				

Сведения о характерных точках границ:

Номер п/п	Реестровый (учетный, условный) номер	Обозначение характерных точек	Координаты		Описание закрепления на местности	Метод определения координат и средняя квадратическая погрешность положения характерной точки (Mt), м	Система координат
			X	Y			
1	2	3	4	5	6	7	8
411	48:05-6.1610	1.200	443625.01	1337666.63	_____	1	_____
412	48:05-6.1610	1.201	443626.86	1337666.1	_____	1	_____
413	48:05-6.1610	1.202	443627.92	1337666.3	_____	1	_____
414	48:05-6.1610	1.203	443629.37	1337667.16	_____	1	_____
415	48:05-6.1610	1.204	443630.43	1337668.88	_____	1	_____
416	48:05-6.1610	1.205	443631.36	1337669.94	_____	1	_____
417	48:05-6.1610	1.206	443634	1337671.53	_____	1	_____
418	48:05-6.1610	1.207	443639.95	1337672.91	_____	1	_____
419	48:05-6.1610	1.208	443651.73	1337675.82	_____	1	_____
420	48:05-6.1610	1.209	443657.81	1337677.61	_____	1	_____

полное наименование должности

М.П.

подпись

инициалы, фамилия

КАДАСТРОВЫЙ ПЛАН ТЕРРИТОРИИ

Лист № 43	раздела 11	Всего листов раздела 11: 1189	Всего разделов: 9	Всего листов: 1487
« 16 » июня 2022 г. № КУВИ-999/2022-644056				
Номер кадастрового квартала: 48:05:0400208				

Сведения о характерных точках границ:

Номер п/п	Реестровый (учетный, условный) номер	Обозначение характерных точек	Координаты		Описание закрепления на местности	Метод определения координат и средняя квадратическая погрешность положения характерной точки (Mt), м	Система координат
			X	Y			
1	2	3	4	5	6	7	8
421	48:05-6.1610	1.210	443660.26	1337678.01	_____	1	_____
422	48:05-6.1610	1.211	443662.58	1337676.95	_____	1	_____
423	48:05-6.1610	1.212	443664.03	1337675.82	_____	1	_____
424	48:05-6.1610	1.213	443665.42	1337676.02	_____	1	_____
425	48:05-6.1610	1.214	443666.81	1337677.35	_____	1	_____
426	48:05-6.1610	1.215	443667.87	1337679.26	_____	1	_____
427	48:05-6.1610	1.216	443669.06	1337680.59	_____	1	_____
428	48:05-6.1610	1.217	443672.23	1337681.12	_____	1	_____
429	48:05-6.1610	1.218	443676.07	1337681.05	_____	1	_____
430	48:05-6.1610	1.219	443679.05	1337681.45	_____	1	_____

полное наименование должности

М.П.

подпись

инициалы, фамилия

КАДАСТРОВЫЙ ПЛАН ТЕРРИТОРИИ

Лист № 44	раздела 11	Всего листов раздела 11: 1189	Всего разделов: 9	Всего листов: 1487
« 16 » июня 2022 г. № КУВИ-999/2022-644056				
Номер кадастрового квартала: 48:05:0400208				

Сведения о характерных точках границ:

Номер п/п	Реестровый (учетный, условный) номер	Обозначение характерных точек	Координаты		Описание закрепления на местности	Метод определения координат и средняя квадратическая погрешность положения характерной точки (Mt), м	Система координат
			X	Y			
1	2	3	4	5	6	7	8
431	48:05-6.1610	1.220	443681.36	1337680.79	_____	1	_____
432	48:05-6.1610	1.221	443682.95	1337680.39	_____	1	_____
433	48:05-6.1610	1.222	443684.74	1337680.79	_____	1	_____
434	48:05-6.1610	1.223	443686.85	1337682.37	_____	1	_____
435	48:05-6.1610	1.224	443688.84	1337683.96	_____	1	_____
436	48:05-6.1610	1.225	443693	1337685.68	_____	1	_____
437	48:05-6.1610	1.226	443695.58	1337686.21	_____	1	_____
438	48:05-6.1610	1.227	443698.3	1337686.74	_____	1	_____
439	48:05-6.1610	1.228	443700.81	1337686.01	_____	1	_____
440	48:05-6.1610	1.229	443702.86	1337684.95	_____	1	_____

полное наименование должности

М.П.

подпись

инициалы, фамилия

КАДАСТРОВЫЙ ПЛАН ТЕРРИТОРИИ

Лист № 45	раздела 11	Всего листов раздела 11: 1189	Всего разделов: 9	Всего листов: 1487
« 16 » июня 2022 г. № КУВИ-999/2022-644056				
Номер кадастрового квартала: 48:05:0400208				

Сведения о характерных точках границ:

Номер п/п	Реестровый (учетный, условный) номер	Обозначение характерных точек	Координаты		Описание закрепления на местности	Метод определения координат и средняя квадратическая погрешность положения характерной точки (Mt), м	Система координат
			X	Y			
1	2	3	4	5	6	7	8
441	48:05-6.1610	1.230	443704.18	1337684.42	_____	1	_____
442	48:05-6.1610	1.231	443705.7	1337685.35	_____	1	_____
443	48:05-6.1610	1.232	443707.29	1337686.47	_____	1	_____
444	48:05-6.1610	1.233	443711.66	1337687.67	_____	1	_____
445	48:05-6.1610	1.234	443715.76	1337688.39	_____	1	_____
446	48:05-6.1610	1.235	443725.08	1337691.17	_____	1	_____
447	48:05-6.1610	1.236	443732.18	1337692.03	_____	1	_____
448	48:05-6.1610	1.237	443736.94	1337691.61	_____	1	_____
449	48:05-6.1610	1.238	443741.17	1337692.24	_____	1	_____
450	48:05-6.1610	1.239	443745.83	1337692.88	_____	1	_____

полное наименование должности

М.П.

подпись

инициалы, фамилия

КАДАСТРОВЫЙ ПЛАН ТЕРРИТОРИИ

Лист № 46	раздела 11	Всего листов раздела 11: 1189	Всего разделов: 9	Всего листов: 1487
« 16 » июня 2022 г. № КУВИ-999/2022-644056				
Номер кадастрового квартала: 48:05:0400208				

Сведения о характерных точках границ:

Номер п/п	Реестровый (учетный, условный) номер	Обозначение характерных точек	Координаты		Описание закрепления на местности	Метод определения координат и средняя квадратическая погрешность положения характерной точки (Mt), м	Система координат
			X	Y			
1	2	3	4	5	6	7	8
451	48:05-6.1610	1.240	443750.27	1337693.72	_____	1	_____
452	48:05-6.1610	1.241	443754.29	1337693.83	_____	1	_____
453	48:05-6.1610	1.242	443758	1337694.04	_____	1	_____
454	48:05-6.1610	1.243	443760.54	1337694.36	_____	1	_____
455	48:05-6.1610	1.244	443763.4	1337695.42	_____	1	_____
456	48:05-6.1610	1.245	443765.41	1337695.95	_____	1	_____
457	48:05-6.1610	1.246	443766.47	1337695.73	_____	1	_____
458	48:05-6.1610	1.247	443767.74	1337694.36	_____	1	_____
459	48:05-6.1610	1.248	443768.79	1337692.77	_____	1	_____
460	48:05-6.1610	1.249	443769.75	1337692.45	_____	1	_____

полное наименование должности

М.П.

подпись

инициалы, фамилия

КАДАСТРОВЫЙ ПЛАН ТЕРРИТОРИИ

Лист № 47	раздела 11	Всего листов раздела 11: 1189	Всего разделов: 9	Всего листов: 1487
« 16 » июня 2022 г. № КУВИ-999/2022-644056				
Номер кадастрового квартала: 48:05:0400208				

Сведения о характерных точках границ:

Номер п/п	Реестровый (учетный, условный) номер	Обозначение характерных точек	Координаты		Описание закрепления на местности	Метод определения координат и средняя квадратическая погрешность положения характерной точки (Mt), м	Система координат
			X	Y			
1	2	3	4	5	6	7	8
461	48:05-6.1610	1.250	443771.44	1337692.98	_____	1	_____
462	48:05-6.1610	1.251	443774.72	1337695.21	_____	1	_____
463	48:05-6.1610	1.252	443777.47	1337696.26	_____	1	_____
464	48:05-6.1610	1.253	443782.02	1337696.37	_____	1	_____
465	48:05-6.1610	1.254	443786.36	1337696.05	_____	1	_____
466	48:05-6.1610	1.255	443791.34	1337695.95	_____	1	_____
467	48:05-6.1610	1.256	443794.51	1337695.1	_____	1	_____
468	48:05-6.1610	1.257	443796.31	1337693.72	_____	1	_____
469	48:05-6.1610	1.258	443798.43	1337693.09	_____	1	_____
470	48:05-6.1610	1.259	443800.54	1337692.98	_____	1	_____

полное наименование должности

М.П.

подпись

инициалы, фамилия

КАДАСТРОВЫЙ ПЛАН ТЕРРИТОРИИ

Лист № 48	раздела 11	Всего листов раздела 11: 1189	Всего разделов: 9	Всего листов: 1487
« 16 » июня 2022 г. № КУВИ-999/2022-644056				
Номер кадастрового квартала: 48:05:0400208				

Сведения о характерных точках границ:

Номер п/п	Реестровый (учетный, условный) номер	Обозначение характерных точек	Координаты		Описание закрепления на местности	Метод определения координат и средняя квадратическая погрешность положения характерной точки (Mt), м	Система координат
			X	Y			
1	2	3	4	5	6	7	8
471	48:05-6.1610	1.260	443803.3	1337693.19	_____	1	_____
472	48:05-6.1610	1.261	443804.67	1337692.88	_____	1	_____
473	48:05-6.1610	1.262	443806.36	1337692.77	_____	1	_____
474	48:05-6.1610	1.263	443808.06	1337693.41	_____	1	_____
475	48:05-6.1610	1.264	443810.49	1337694.99	_____	1	_____
476	48:05-6.1610	1.265	443813.56	1337696.26	_____	1	_____
477	48:05-6.1610	1.266	443819.28	1337696.9	_____	1	_____
478	48:05-6.1610	1.267	443823.72	1337696.58	_____	1	_____
479	48:05-6.1610	1.268	443828.17	1337696.69	_____	1	_____
480	48:05-6.1610	1.269	443832.93	1337697.75	_____	1	_____

полное наименование должности

М.П.

подпись

инициалы, фамилия

КАДАСТРОВЫЙ ПЛАН ТЕРРИТОРИИ

Лист № 49	раздела 11	Всего листов раздела 11: 1189	Всего разделов: 9	Всего листов: 1487
« 16 » июня 2022 г. № КУВИ-999/2022-644056				
Номер кадастрового квартала: 48:05:0400208				

Сведения о характерных точках границ:							
Номер п/п	Реестровый (учетный, условный) номер	Обозначение характерных точек	Координаты		Описание закрепления на местности	Метод определения координат и средняя квадратическая погрешность положения характерной точки (Mt), м	Система координат
			X	Y			
1	2	3	4	5	6	7	8
481	48:05-6.1610	1.270	443838.96	1337699.23	_____	1	_____
482	48:05-6.1610	1.271	443854.2	1337700.18	_____	1	_____
483	48:05-6.1610	1.272	443863.51	1337700.18	_____	1	_____
484	48:05-6.1610	1.273	443868.81	1337700.81	_____	1	_____
485	48:05-6.1610	1.274	443873.15	1337701.13	_____	1	_____
486	48:05-6.1610	1.275	443876.74	1337699.76	_____	1	_____
487	48:05-6.1610	1.276	443879.28	1337698.91	_____	1	_____
488	48:05-6.1610	1.277	443881.72	1337698.49	_____	1	_____
489	48:05-6.1610	1.278	443884.15	1337699.12	_____	1	_____
490	48:05-6.1610	1.279	443887.01	1337701.24	_____	1	_____

полное наименование должности

М.П.

подпись

инициалы, фамилия

КАДАСТРОВЫЙ ПЛАН ТЕРРИТОРИИ

Лист № 50	раздела 11	Всего листов раздела 11: 1189	Всего разделов: 9	Всего листов: 1487
« 16 » июня 2022 г. № КУВИ-999/2022-644056				
Номер кадастрового квартала: 48:05:0400208				

Сведения о характерных точках границ:

Номер п/п	Реестровый (учетный, условный) номер	Обозначение характерных точек	Координаты		Описание закрепления на местности	Метод определения координат и средняя квадратическая погрешность положения характерной точки (Mt), м	Система координат
			X	Y			
1	2	3	4	5	6	7	8
491	48:05-6.1610	1.280	443890.82	1337703.57	_____	1	_____
492	48:05-6.1610	1.281	443895.37	1337704.84	_____	1	_____
493	48:05-6.1610	1.282	443899.71	1337704.52	_____	1	_____
494	48:05-6.1610	1.283	443904.47	1337704.73	_____	1	_____
495	48:05-6.1610	1.284	443908.92	1337705.79	_____	1	_____
496	48:05-6.1610	1.285	443913.68	1337707.48	_____	1	_____
497	48:05-6.1610	1.286	443920.24	1337709.6	_____	1	_____
498	48:05-6.1610	1.287	443925	1337710.34	_____	1	_____
499	48:05-6.1610	1.288	443930.83	1337710.87	_____	1	_____
500	48:05-6.1610	1.289	443937.07	1337710.97	_____	1	_____

полное наименование должности

М.П.

подпись

инициалы, фамилия

КАДАСТРОВЫЙ ПЛАН ТЕРРИТОРИИ

Лист № 51	раздела 11	Всего листов раздела 11: 1189	Всего разделов: 9	Всего листов: 1487
« 16 » июня 2022 г. № КУВИ-999/2022-644056				
Номер кадастрового квартала: 48:05:0400208				

Сведения о характерных точках границ:

Номер п/п	Реестровый (учетный, условный) номер	Обозначение характерных точек	Координаты		Описание закрепления на местности	Метод определения координат и средняя квадратическая погрешность положения характерной точки (Mt), м	Система координат
			X	Y			
1	2	3	4	5	6	7	8
501	48:05-6.1610	1.290	443941.2	1337710.13	_____	1	_____
502	48:05-6.1610	1.291	443944.8	1337710.02	_____	1	_____
503	48:05-6.1610	1.292	443947.34	1337709.92	_____	1	_____
504	48:05-6.1610	1.293	443948.82	1337709.7	_____	1	_____
505	48:05-6.1610	1.294	443949.56	1337708.54	_____	1	_____
506	48:05-6.1610	1.295	443949.88	1337705.89	_____	1	_____
507	48:05-6.1610	1.296	443951.04	1337704.94	_____	1	_____
508	48:05-6.1610	1.297	443952.31	1337705.47	_____	1	_____
509	48:05-6.1610	1.298	443954.21	1337707.48	_____	1	_____
510	48:05-6.1610	1.299	443956.97	1337710.45	_____	1	_____

полное наименование должности

М.П.

подпись

инициалы, фамилия

КАДАСТРОВЫЙ ПЛАН ТЕРРИТОРИИ

Лист № 52	раздела 11	Всего листов раздела 11: 1189	Всего разделов: 9	Всего листов: 1487
« 16 » июня 2022 г. № КУВИ-999/2022-644056				
Номер кадастрового квартала: 48:05:0400208				

Сведения о характерных точках границ:

Номер п/п	Реестровый (учетный, условный) номер	Обозначение характерных точек	Координаты		Описание закрепления на местности	Метод определения координат и средняя квадратическая погрешность положения характерной точки (Mt), м	Система координат
			X	Y			
1	2	3	4	5	6	7	8
511	48:05-6.1610	1.300	443960.46	1337712.24	_____	1	_____
512	48:05-6.1610	1.301	443964.69	1337711.82	_____	1	_____
513	48:05-6.1610	1.302	443970.3	1337711.19	_____	1	_____
514	48:05-6.1610	1.303	443983.11	1337709.39	_____	1	_____
515	48:05-6.1610	1.304	443992.31	1337709.49	_____	1	_____
516	48:05-6.1610	1.305	444009.78	1337707.91	_____	1	_____
517	48:05-6.1610	1.306	444021.52	1337707.38	_____	1	_____
518	48:05-6.1610	1.307	444036.13	1337706.53	_____	1	_____
519	48:05-6.1610	1.308	444045.23	1337707.16	_____	1	_____
520	48:05-6.1610	1.309	444051.16	1337707.8	_____	1	_____

полное наименование должности

М.П.

подпись

инициалы, фамилия

КАДАСТРОВЫЙ ПЛАН ТЕРРИТОРИИ

Лист № 53	раздела 11	Всего листов раздела 11: 1189	Всего разделов: 9	Всего листов: 1487
« 16 » июня 2022 г. № КУВИ-999/2022-644056				
Номер кадастрового квартала: 48:05:0400208				

Сведения о характерных точках границ:

Номер п/п	Реестровый (учетный, условный) номер	Обозначение характерных точек	Координаты		Описание закрепления на местности	Метод определения координат и средняя квадратическая погрешность положения характерной точки (Mt), м	Система координат
			X	Y			
1	2	3	4	5	6	7	8
521	48:05-6.1610	1.310	444056.87	1337707.38	_____	1	_____
522	48:05-6.1610	1.311	444062.59	1337706.11	_____	1	_____
523	48:05-6.1610	1.312	444066.29	1337705.68	_____	1	_____
524	48:05-6.1610	1.313	444070.63	1337705.15	_____	1	_____
525	48:05-6.1610	1.314	444074.97	1337704.41	_____	1	_____
526	48:05-6.1610	1.315	444079.84	1337703.57	_____	1	_____
527	48:05-6.1610	1.316	444083.44	1337702.83	_____	1	_____
528	48:05-6.1610	1.317	444086.93	1337701.98	_____	1	_____
529	48:05-6.1610	1.318	444091.8	1337701.45	_____	1	_____
530	48:05-6.1610	1.319	444096.24	1337700.6	_____	1	_____

полное наименование должности

М.П.

подпись

инициалы, фамилия

КАДАСТРОВЫЙ ПЛАН ТЕРРИТОРИИ

Лист № 54	раздела 11	Всего листов раздела 11: 1189	Всего разделов: 9	Всего листов: 1487
« 16 » июня 2022 г. № КУВИ-999/2022-644056				
Номер кадастрового квартала: 48:05:0400208				

Сведения о характерных точках границ:							
Номер п/п	Реестровый (учетный, условный) номер	Обозначение характерных точек	Координаты		Описание закрепления на местности	Метод определения координат и средняя квадратическая погрешность положения характерной точки (Mt), м	Система координат
			X	Y			
1	2	3	4	5	6	7	8
531	48:05-6.1610	1.320	444100.79	1337699.76	_____	1	_____
532	48:05-6.1610	1.321	444103.02	1337698.7	_____	1	_____
533	48:05-6.1610	1.322	444104.55	1337696.79	_____	1	_____
534	48:05-6.1610	1.323	444105.24	1337695.05	_____	1	_____
535	48:05-6.1610	1.324	444105.29	1337692.82	_____	1	_____
536	48:05-6.1610	1.325	444105.13	1337689.54	_____	1	_____
537	48:05-6.1610	1.326	444104.87	1337686.69	_____	1	_____
538	48:05-6.1610	1.327	444105.08	1337684.89	_____	1	_____
539	48:05-6.1610	1.328	444105.34	1337683.51	_____	1	_____
540	48:05-6.1610	1.329	444106.72	1337681.24	_____	1	_____

полное наименование должности

М.П.

подпись

инициалы, фамилия

КАДАСТРОВЫЙ ПЛАН ТЕРРИТОРИИ

Лист № 55	раздела 11	Всего листов раздела 11: 1189	Всего разделов: 9	Всего листов: 1487
« 16 » июня 2022 г. № КУВИ-999/2022-644056				
Номер кадастрового квартала: 48:05:0400208				

Сведения о характерных точках границ:

Номер п/п	Реестровый (учетный, условный) номер	Обозначение характерных точек	Координаты		Описание закрепления на местности	Метод определения координат и средняя квадратическая погрешность положения характерной точки (Mt), м	Система координат
			X	Y			
1	2	3	4	5	6	7	8
541	48:05-6.1610	1.330	444107.73	1337679.6	_____	1	_____
542	48:05-6.1610	1.331	444108.36	1337676.79	_____	1	_____
543	48:05-6.1610	1.332	444107.99	1337674.3	_____	1	_____
544	48:05-6.1610	1.333	444107.51	1337672.4	_____	1	_____
545	48:05-6.1610	1.334	444106.46	1337670.18	_____	1	_____
546	48:05-6.1610	1.335	444105.34	1337667.53	_____	1	_____
547	48:05-6.1610	1.336	444104.5	1337664.62	_____	1	_____
548	48:05-6.1610	1.337	444104.5	1337661.39	_____	1	_____
549	48:05-6.1610	1.338	444105.45	1337660.12	_____	1	_____
550	48:05-6.1610	1.339	444106.24	1337660.7	_____	1	_____

полное наименование должности

М.П.

подпись

инициалы, фамилия

КАДАСТРОВЫЙ ПЛАН ТЕРРИТОРИИ

Лист № 56	раздела 11	Всего листов раздела 11: 1189	Всего разделов: 9	Всего листов: 1487
« 16 » июня 2022 г. № КУВИ-999/2022-644056				
Номер кадастрового квартала: 48:05:0400208				

Сведения о характерных точках границ:

Номер п/п	Реестровый (учетный, условный) номер	Обозначение характерных точек	Координаты		Описание закрепления на местности	Метод определения координат и средняя квадратическая погрешность положения характерной точки (Mt), м	Система координат
			X	Y			
1	2	3	4	5	6	7	8
551	48:05-6.1610	1.340	444107.04	1337662.77	_____	1	_____
552	48:05-6.1610	1.341	444107.83	1337665.73	_____	1	_____
553	48:05-6.1610	1.342	444109.1	1337669.22	_____	1	_____
554	48:05-6.1610	1.343	444110.32	1337671.87	_____	1	_____
555	48:05-6.1610	1.344	444112.54	1337675.47	_____	1	_____
556	48:05-6.1610	1.345	444113.76	1337678.06	_____	1	_____
557	48:05-6.1610	1.346	444114.29	1337680.44	_____	1	_____
558	48:05-6.1610	1.347	444113.81	1337683.09	_____	1	_____
559	48:05-6.1610	1.348	444112.96	1337685.2	_____	1	_____
560	48:05-6.1610	1.349	444112.38	1337687.16	_____	1	_____

полное наименование должности

М.П.

подпись

инициалы, фамилия

КАДАСТРОВЫЙ ПЛАН ТЕРРИТОРИИ

Лист № 57	раздела 11	Всего листов раздела 11: 1189	Всего разделов: 9	Всего листов: 1487
« 16 » июня 2022 г. № КУВИ-999/2022-644056				
Номер кадастрового квартала: 48:05:0400208				

Сведения о характерных точках границ:

Номер п/п	Реестровый (учетный, условный) номер	Обозначение характерных точек	Координаты		Описание закрепления на местности	Метод определения координат и средняя квадратическая погрешность положения характерной точки (Mt), м	Система координат
			X	Y			
1	2	3	4	5	6	7	8
561	48:05-6.1610	1.350	444112.75	1337689.28	_____	1	_____
562	48:05-6.1610	1.351	444113.76	1337692.51	_____	1	_____
563	48:05-6.1610	1.352	444114.45	1337696	_____	1	_____
564	48:05-6.1610	1.353	444114.98	1337698.75	_____	1	_____
565	48:05-6.1610	1.354	444115.82	1337701.13	_____	1	_____
566	48:05-6.1610	1.355	444117.41	1337702.03	_____	1	_____
567	48:05-6.1610	1.356	444119.84	1337701.98	_____	1	_____
568	48:05-6.1610	1.357	444125.14	1337701.29	_____	1	_____
569	48:05-6.1610	1.358	444128.79	1337701.21	_____	1	_____
570	48:05-6.1610	1.359	444139.98	1337700.97	_____	1	_____

полное наименование должности

М.П.

подпись

инициалы, фамилия

КАДАСТРОВЫЙ ПЛАН ТЕРРИТОРИИ

Лист № 58	раздела 11	Всего листов раздела 11: 1189	Всего разделов: 9	Всего листов: 1487
« 16 » июня 2022 г. № КУВИ-999/2022-644056				
Номер кадастрового квартала: 48:05:0400208				

Сведения о характерных точках границ:

Номер п/п	Реестровый (учетный, условный) номер	Обозначение характерных точек	Координаты		Описание закрепления на местности	Метод определения координат и средняя квадратическая погрешность положения характерной точки (Mt), м	Система координат
			X	Y			
1	2	3	4	5	6	7	8
571	48:05-6.1610	1.360	444145.77	1337700.5	_____	1	_____
572	48:05-6.1610	1.361	444150.93	1337699.7	_____	1	_____
573	48:05-6.1610	1.362	444155.54	1337697.88	_____	1	_____
574	48:05-6.1610	1.363	444164.43	1337693.57	_____	1	_____
575	48:05-6.1610	1.364	444168.26	1337691.32	_____	1	_____
576	48:05-6.1610	1.365	444172.63	1337688.94	_____	1	_____
577	48:05-6.1610	1.366	444176.73	1337687.74	_____	1	_____
578	48:05-6.1610	1.367	444180.04	1337688.27	_____	1	_____
579	48:05-6.1610	1.368	444183.61	1337689.46	_____	1	_____
580	48:05-6.1610	1.369	444186.78	1337690.39	_____	1	_____

полное наименование должности

М.П.

подпись

инициалы, фамилия

КАДАСТРОВЫЙ ПЛАН ТЕРРИТОРИИ

Лист № 59	раздела 11	Всего листов раздела 11: 1189	Всего разделов: 9	Всего листов: 1487
« 16 » июня 2022 г. № КУВИ-999/2022-644056				
Номер кадастрового квартала: 48:05:0400208				

Сведения о характерных точках границ:

Номер п/п	Реестровый (учетный, условный) номер	Обозначение характерных точек	Координаты		Описание закрепления на местности	Метод определения координат и средняя квадратическая погрешность положения характерной точки (Mt), м	Система координат
			X	Y			
1	2	3	4	5	6	7	8
581	48:05-6.1610	1.370	444191.41	1337690.52	_____	1	_____
582	48:05-6.1610	1.371	444194.59	1337689.46	_____	1	_____
583	48:05-6.1610	1.372	444197.5	1337689.46	_____	1	_____
584	48:05-6.1610	1.373	444203.45	1337691.58	_____	1	_____
585	48:05-6.1610	1.374	444208.88	1337693.04	_____	1	_____
586	48:05-6.1610	1.375	444213.9	1337694.62	_____	1	_____
587	48:05-6.1610	1.376	444219.33	1337695.29	_____	1	_____
588	48:05-6.1610	1.377	444223.69	1337695.02	_____	1	_____
589	48:05-6.1610	1.378	444226.07	1337693.17	_____	1	_____
590	48:05-6.1610	1.379	444227.13	1337691.18	_____	1	_____

полное наименование должности

М.П.

подпись

инициалы, фамилия

КАДАСТРОВЫЙ ПЛАН ТЕРРИТОРИИ

Лист № 60	раздела 11	Всего листов раздела 11: 1189	Всего разделов: 9	Всего листов: 1487
« 16 » июня 2022 г. № КУВИ-999/2022-644056				
Номер кадастрового квартала: 48:05:0400208				

Сведения о характерных точках границ:

Номер п/п	Реестровый (учетный, условный) номер	Обозначение характерных точек	Координаты		Описание закрепления на местности	Метод определения координат и средняя квадратическая погрешность положения характерной точки (Mt), м	Система координат
			X	Y			
1	2	3	4	5	6	7	8
591	48:05-6.1610	1.380	444227.4	1337689.7	_____	1	_____
592	48:05-6.1610	1.381	444226.92	1337688.19	_____	1	_____
593	48:05-6.1610	1.382	444225.73	1337686.77	_____	1	_____
594	48:05-6.1610	1.383	444224.7	1337685.34	_____	1	_____
595	48:05-6.1610	1.384	444224.22	1337683.99	_____	1	_____
596	48:05-6.1610	1.385	444223.75	1337682.16	_____	1	_____
597	48:05-6.1610	1.386	444222.95	1337680.34	_____	1	_____
598	48:05-6.1610	1.387	444221.92	1337678.75	_____	1	_____
599	48:05-6.1610	1.388	444220.97	1337676.61	_____	1	_____
600	48:05-6.1610	1.389	444220.73	1337675.02	_____	1	_____

полное наименование должности

М.П.

подпись

инициалы, фамилия

КАДАСТРОВЫЙ ПЛАН ТЕРРИТОРИИ

Лист № 61	раздела 11	Всего листов раздела 11: 1189	Всего разделов: 9	Всего листов: 1487
« 16 » июня 2022 г. № КУВИ-999/2022-644056				
Номер кадастрового квартала: 48:05:0400208				

Сведения о характерных точках границ:

Номер п/п	Реестровый (учетный, условный) номер	Обозначение характерных точек	Координаты		Описание закрепления на местности	Метод определения координат и средняя квадратическая погрешность положения характерной точки (Mt), м	Система координат
			X	Y			
1	2	3	4	5	6	7	8
601	48:05-6.1610	1.390	444220.97	1337673.27	_____	1	_____
602	48:05-6.1610	1.391	444221.6	1337671.68	_____	1	_____
603	48:05-6.1610	1.392	444222.71	1337670.49	_____	1	_____
604	48:05-6.1610	1.393	444224.06	1337670.57	_____	1	_____
605	48:05-6.1610	1.394	444224.14	1337672.24	_____	1	_____
606	48:05-6.1610	1.395	444223.9	1337674.07	_____	1	_____
607	48:05-6.1610	1.396	444224.22	1337675.73	_____	1	_____
608	48:05-6.1610	1.397	444225.65	1337677.16	_____	1	_____
609	48:05-6.1610	1.398	444226.68	1337677.88	_____	1	_____
610	48:05-6.1610	1.399	444227.32	1337679.3	_____	1	_____

полное наименование должности

М.П.

подпись

инициалы, фамилия

КАДАСТРОВЫЙ ПЛАН ТЕРРИТОРИИ

Лист № 62	раздела 11	Всего листов раздела 11: 1189	Всего разделов: 9	Всего листов: 1487
« 16 » июня 2022 г. № КУВИ-999/2022-644056				
Номер кадастрового квартала: 48:05:0400208				

Сведения о характерных точках границ:

Номер п/п	Реестровый (учетный, условный) номер	Обозначение характерных точек	Координаты		Описание закрепления на местности	Метод определения координат и средняя квадратическая погрешность положения характерной точки (Mt), м	Система координат
			X	Y			
1	2	3	4	5	6	7	8
611	48:05-6.1610	1.400	444227.71	1337681.29	_____	1	_____
612	48:05-6.1610	1.401	444229.78	1337683.11	_____	1	_____
613	48:05-6.1610	1.402	444233.03	1337685.65	_____	1	_____
614	48:05-6.1610	1.403	444236.6	1337687.4	_____	1	_____
615	48:05-6.1610	1.404	444239.94	1337689.54	_____	1	_____
616	48:05-6.1610	1.405	444242.16	1337690.65	_____	1	_____
617	48:05-6.1610	1.406	444245.81	1337690.34	_____	1	_____
618	48:05-6.1610	1.407	444250.02	1337688.59	_____	1	_____
619	48:05-6.1610	1.408	444254.54	1337684.94	_____	1	_____
620	48:05-6.1610	1.409	444258.12	1337681.61	_____	1	_____

полное наименование должности

М.П.

подпись

инициалы, фамилия

КАДАСТРОВЫЙ ПЛАН ТЕРРИТОРИИ

Лист № 63	раздела 11	Всего листов раздела 11: 1189	Всего разделов: 9	Всего листов: 1487
« 16 » июня 2022 г. № КУВИ-999/2022-644056				
Номер кадастрового квартала: 48:05:0400208				

Сведения о характерных точках границ:							
Номер п/п	Реестровый (учетный, условный) номер	Обозначение характерных точек	Координаты		Описание закрепления на местности	Метод определения координат и средняя квадратическая погрешность положения характерной точки (Mt), м	Система координат
			X	Y			
1	2	3	4	5	6	7	8
621	48:05-6.1610	1.410	444260.5	1337678.19	_____	1	_____
622	48:05-6.1610	1.411	444262.8	1337675.49	_____	1	_____
623	48:05-6.1610	1.412	444266.69	1337673.43	_____	1	_____
624	48:05-6.1610	1.413	444278.44	1337667.87	_____	1	_____
625	48:05-6.1610	1.414	444288.29	1337663.56	_____	1	_____
626	48:05-6.1610	1.415	444294.24	1337660.92	_____	1	_____
627	48:05-6.1610	1.416	444300.07	1337657.08	_____	1	_____
628	48:05-6.1610	1.417	444306.02	1337651.13	_____	1	_____
629	48:05-6.1610	1.418	444314.75	1337644.11	_____	1	_____
630	48:05-6.1610	1.419	444322.29	1337636.84	_____	1	_____

полное наименование должности

М.П.

подпись

инициалы, фамилия

КАДАСТРОВЫЙ ПЛАН ТЕРРИТОРИИ

Лист № 64	раздела 11	Всего листов раздела 11: 1189	Всего разделов: 9	Всего листов: 1487
« 16 » июня 2022 г. № КУВИ-999/2022-644056				
Номер кадастрового квартала: 48:05:0400208				

Сведения о характерных точках границ:

Номер п/п	Реестровый (учетный, условный) номер	Обозначение характерных точек	Координаты		Описание закрепления на местности	Метод определения координат и средняя квадратическая погрешность положения характерной точки (Mt), м	Система координат
			X	Y			
1	2	3	4	5	6	7	8
631	48:05-6.1610	1.420	444329.04	1337632.08	_____	1	_____
632	48:05-6.1610	1.421	444336.18	1337624.54	_____	1	_____
633	48:05-6.1610	1.422	444340.41	1337618.58	_____	1	_____
634	48:05-6.1610	1.423	444344.65	1337613.03	_____	1	_____
635	48:05-6.1610	1.424	444350.87	1337608.79	_____	1	_____
636	48:05-6.1610	1.425	444356.69	1337604.43	_____	1	_____
637	48:05-6.1610	1.426	444364.36	1337597.15	_____	1	_____
638	48:05-6.1610	1.427	444368.33	1337592.79	_____	1	_____
639	48:05-6.1610	1.428	444371.9	1337587.89	_____	1	_____
640	48:05-6.1610	1.429	444377.46	1337584.58	_____	1	_____

полное наименование должности

М.П.

подпись

инициалы, фамилия

КАДАСТРОВЫЙ ПЛАН ТЕРРИТОРИИ

Лист № 65	раздела 11	Всего листов раздела 11: 1189	Всего разделов: 9	Всего листов: 1487
« 16 » июня 2022 г. № КУВИ-999/2022-644056				
Номер кадастрового квартала: 48:05:0400208				

Сведения о характерных точках границ:

Номер п/п	Реестровый (учетный, условный) номер	Обозначение характерных точек	Координаты		Описание закрепления на местности	Метод определения координат и средняя квадратическая погрешность положения характерной точки (Mt), м	Система координат
			X	Y			
1	2	3	4	5	6	7	8
641	48:05-6.1610	1.430	444387.25	1337580.09	_____	1	_____
642	48:05-6.1610	1.431	444395.18	1337576.65	_____	1	_____
643	48:05-6.1610	1.432	444402.86	1337571.22	_____	1	_____
644	48:05-6.1610	1.433	444411.85	1337561.43	_____	1	_____
645	48:05-6.1610	1.434	444420.08	1337551.91	_____	1	_____
646	48:05-6.1610	1.435	444424.31	1337544.08	_____	1	_____
647	48:05-6.1610	1.436	444430.88	1337535.4	_____	1	_____
648	48:05-6.1610	1.437	444438.71	1337529.05	_____	1	_____
649	48:05-6.1610	1.438	444446.75	1337524.18	_____	1	_____
650	48:05-6.1610	1.439	444453.52	1337519.31	_____	1	_____

полное наименование должности

М.П.

подпись

инициалы, фамилия

КАДАСТРОВЫЙ ПЛАН ТЕРРИТОРИИ

Лист № 66	раздела 11	Всего листов раздела 11: 1189	Всего разделов: 9	Всего листов: 1487
« 16 » июня 2022 г. № КУВИ-999/2022-644056				
Номер кадастрового квартала: 48:05:0400208				

Сведения о характерных точках границ:

Номер п/п	Реестровый (учетный, условный) номер	Обозначение характерных точек	Координаты		Описание закрепления на местности	Метод определения координат и средняя квадратическая погрешность положения характерной точки (Mt), м	Система координат
			X	Y			
1	2	3	4	5	6	7	8
651	48:05-6.1610	1.440	444460.09	1337512.75	_____	1	_____
652	48:05-6.1610	1.441	444466.01	1337504.71	_____	1	_____
653	48:05-6.1610	1.442	444471.94	1337497.09	_____	1	_____
654	48:05-6.1610	1.443	444479.56	1337492.22	_____	1	_____
655	48:05-6.1610	1.444	444490.35	1337483.33	_____	1	_____
656	48:05-6.1610	1.445	444499.03	1337476.34	_____	1	_____
657	48:05-6.1610	1.446	444505.81	1337468.09	_____	1	_____
658	48:05-6.1610	1.447	444508.98	1337463.22	_____	1	_____
659	48:05-6.1610	1.448	444512.16	1337458.14	_____	1	_____
660	48:05-6.1610	1.449	444515.97	1337451.15	_____	1	_____

полное наименование должности

М.П.

подпись

инициалы, фамилия

КАДАСТРОВЫЙ ПЛАН ТЕРРИТОРИИ

Лист № 67	раздела 11	Всего листов раздела 11: 1189	Всего разделов: 9	Всего листов: 1487
« 16 » июня 2022 г. № КУВИ-999/2022-644056				
Номер кадастрового квартала: 48:05:0400208				

Сведения о характерных точках границ:

Номер п/п	Реестровый (учетный, условный) номер	Обозначение характерных точек	Координаты		Описание закрепления на местности	Метод определения координат и средняя квадратическая погрешность положения характерной точки (Mt), м	Система координат
			X	Y			
1	2	3	4	5	6	7	8
661	48:05-6.1610	1.450	444520.41	1337447.13	_____	1	_____
662	48:05-6.1610	1.451	444526.97	1337443.75	_____	1	_____
663	48:05-6.1610	1.452	444532.69	1337439.3	_____	1	_____
664	48:05-6.1610	1.453	444537.59	1337434.1	_____	1	_____
665	48:05-6.1610	1.454	444592.96	1337455.49	_____	1	_____
666	48:05-6.1610	1.455	444590.45	1337458.69	_____	1	_____
667	48:05-6.1610	1.456	444586.08	1337462.8	_____	1	_____
668	48:05-6.1610	1.457	444581.98	1337464.38	_____	1	_____
669	48:05-6.1610	1.458	444575.5	1337467.16	_____	1	_____
670	48:05-6.1610	1.459	444570.87	1337471.39	_____	1	_____

полное наименование должности

М.П.

подпись

инициалы, фамилия

КАДАСТРОВЫЙ ПЛАН ТЕРРИТОРИИ

Лист № 68	раздела 11	Всего листов раздела 11: 1189	Всего разделов: 9	Всего листов: 1487
« 16 » июня 2022 г. № КУВИ-999/2022-644056				
Номер кадастрового квартала: 48:05:0400208				

Сведения о характерных точках границ:							
Номер п/п	Реестровый (учетный, условный) номер	Обозначение характерных точек	Координаты		Описание закрепления на местности	Метод определения координат и средняя квадратическая погрешность положения характерной точки (Mt), м	Система координат
			X	Y			
1	2	3	4	5	6	7	8
671	48:05-6.1610	1.460	444569.15	1337474.97	_____	1	_____
672	48:05-6.1610	1.461	444568.88	1337480.26	_____	1	_____
673	48:05-6.1610	1.462	444565.44	1337485.81	_____	1	_____
674	48:05-6.1610	1.463	444559.22	1337491.24	_____	1	_____
675	48:05-6.1610	1.464	444551.95	1337495.87	_____	1	_____
676	48:05-6.1610	1.465	444543.09	1337504.07	_____	1	_____
677	48:05-6.1610	1.466	444536.21	1337512.4	_____	1	_____
678	48:05-6.1610	1.467	444524.7	1337527.88	_____	1	_____
679	48:05-6.1610	1.468	444518.21	1337535.82	_____	1	_____
680	48:05-6.1610	1.469	444507.1	1337545.35	_____	1	_____

полное наименование должности

М.П.

подпись

инициалы, фамилия

КАДАСТРОВЫЙ ПЛАН ТЕРРИТОРИИ

Лист № 69	раздела 11	Всего листов раздела 11: 1189	Всего разделов: 9	Всего листов: 1487
« 16 » июня 2022 г. № КУВИ-999/2022-644056				
Номер кадастрового квартала: 48:05:0400208				

Сведения о характерных точках границ:

Номер п/п	Реестровый (учетный, условный) номер	Обозначение характерных точек	Координаты		Описание закрепления на местности	Метод определения координат и средняя квадратическая погрешность положения характерной точки (Mt), м	Система координат
			X	Y			
1	2	3	4	5	6	7	8
681	48:05-6.1610	1.470	444497.84	1337550.9	_____	1	_____
682	48:05-6.1610	1.471	444490.04	1337555.8	_____	1	_____
683	48:05-6.1610	1.472	444484.35	1337561.62	_____	1	_____
684	48:05-6.1610	1.473	444482.63	1337566.51	_____	1	_____
685	48:05-6.1610	1.474	444481.04	1337572.47	_____	1	_____
686	48:05-6.1610	1.475	444476.67	1337577.76	_____	1	_____
687	48:05-6.1610	1.476	444470.06	1337582.65	_____	1	_____
688	48:05-6.1610	1.477	444462.25	1337586.75	_____	1	_____
689	48:05-6.1610	1.478	444449.16	1337594.56	_____	1	_____
690	48:05-6.1610	1.479	444440.29	1337603.02	_____	1	_____

полное наименование должности

М.П.

подпись

инициалы, фамилия

КАДАСТРОВЫЙ ПЛАН ТЕРРИТОРИИ

Лист № 70	раздела 11	Всего листов раздела 11: 1189	Всего разделов: 9	Всего листов: 1487
« 16 » июня 2022 г. № КУВИ-999/2022-644056				
Номер кадастрового квартала: 48:05:0400208				

Сведения о характерных точках границ:

Номер п/п	Реестровый (учетный, условный) номер	Обозначение характерных точек	Координаты		Описание закрепления на местности	Метод определения координат и средняя квадратическая погрешность положения характерной точки (Mt), м	Система координат
			X	Y			
1	2	3	4	5	6	7	8
691	48:05-6.1610	1.480	444433.15	1337609.11	_____	1	_____
692	48:05-6.1610	1.481	444426.27	1337613.74	_____	1	_____
693	48:05-6.1610	1.482	444420.19	1337615.72	_____	1	_____
694	48:05-6.1610	1.483	444414.37	1337617.05	_____	1	_____
695	48:05-6.1610	1.484	444408.02	1337616.39	_____	1	_____
696	48:05-6.1610	1.485	444402.86	1337615.99	_____	1	_____
697	48:05-6.1610	1.486	444397.43	1337618.9	_____	1	_____
698	48:05-6.1610	1.487	444392.27	1337624.72	_____	1	_____
699	48:05-6.1610	1.488	444383.94	1337632.13	_____	1	_____
700	48:05-6.1610	1.489	444376.79	1337639.93	_____	1	_____

полное наименование должности

М.П.

подпись

инициалы, фамилия

КАДАСТРОВЫЙ ПЛАН ТЕРРИТОРИИ

Лист № 71	раздела 11	Всего листов раздела 11: 1189	Всего разделов: 9	Всего листов: 1487
« 16 » июня 2022 г. № КУВИ-999/2022-644056				
Номер кадастрового квартала: 48:05:0400208				

Сведения о характерных точках границ:

Номер п/п	Реестровый (учетный, условный) номер	Обозначение характерных точек	Координаты		Описание закрепления на местности	Метод определения координат и средняя квадратическая погрешность положения характерной точки (Mt), м	Система координат
			X	Y			
1	2	3	4	5	6	7	8
701	48:05-6.1610	1.490	444366.48	1337649.19	_____	1	_____
702	48:05-6.1610	1.491	444359.33	1337655.54	_____	1	_____
703	48:05-6.1610	1.492	444353.64	1337658.85	_____	1	_____
704	48:05-6.1610	1.493	444343.46	1337662.56	_____	1	_____
705	48:05-6.1610	1.494	444335.52	1337663.48	_____	1	_____
706	48:05-6.1610	1.495	444330.62	1337665.6	_____	1	_____
707	48:05-6.1610	1.496	444325.33	1337667.98	_____	1	_____
708	48:05-6.1610	1.497	444321.23	1337671.16	_____	1	_____
709	48:05-6.1610	1.498	444313.11	1337674.49	_____	1	_____
710	48:05-6.1610	1.499	444307.61	1337676.71	_____	1	_____

полное наименование должности

М.П.

подпись

инициалы, фамилия

КАДАСТРОВЫЙ ПЛАН ТЕРРИТОРИИ

Лист № 72	раздела 11	Всего листов раздела 11: 1189	Всего разделов: 9	Всего листов: 1487
« 16 » июня 2022 г. № КУВИ-999/2022-644056				
Номер кадастрового квартала: 48:05:0400208				

Сведения о характерных точках границ:

Номер п/п	Реестровый (учетный, условный) номер	Обозначение характерных точек	Координаты		Описание закрепления на местности	Метод определения координат и средняя квадратическая погрешность положения характерной точки (Mt), м	Система координат
			X	Y			
1	2	3	4	5	6	7	8
711	48:05-6.1610	1.500	444298.5	1337681.16	_____	1	_____
712	48:05-6.1610	1.501	444294.16	1337683.8	_____	1	_____
713	48:05-6.1610	1.502	444289.93	1337685.92	_____	1	_____
714	48:05-6.1610	1.503	444283.48	1337688.04	_____	1	_____
715	48:05-6.1610	1.504	444278.29	1337688.78	_____	1	_____
716	48:05-6.1610	1.505	444274.27	1337689.41	_____	1	_____
717	48:05-6.1610	1.506	444271.62	1337690.79	_____	1	_____
718	48:05-6.1610	1.507	444269.72	1337692.9	_____	1	_____
719	48:05-6.1610	1.508	444268.24	1337694.39	_____	1	_____
720	48:05-6.1610	1.509	444265.7	1337695.13	_____	1	_____

полное наименование должности

М.П.

подпись

инициалы, фамилия

КАДАСТРОВЫЙ ПЛАН ТЕРРИТОРИИ

Лист № 73	раздела 11	Всего листов раздела 11: 1189	Всего разделов: 9	Всего листов: 1487
« 16 » июня 2022 г. № КУВИ-999/2022-644056				
Номер кадастрового квартала: 48:05:0400208				

Сведения о характерных точках границ:

Номер п/п	Реестровый (учетный, условный) номер	Обозначение характерных точек	Координаты		Описание закрепления на местности	Метод определения координат и средняя квадратическая погрешность положения характерной точки (Mt), м	Система координат
			X	Y			
1	2	3	4	5	6	7	8
721	48:05-6.1610	1.510	444263.58	1337696.18	_____	1	_____
722	48:05-6.1610	1.511	444262.41	1337698.2	_____	1	_____
723	48:05-6.1610	1.512	444260.51	1337700.52	_____	1	_____
724	48:05-6.1610	1.513	444258.08	1337701.26	_____	1	_____
725	48:05-6.1610	1.514	444255.11	1337702.53	_____	1	_____
726	48:05-6.1610	1.515	444251.2	1337703.7	_____	1	_____
727	48:05-6.1610	1.516	444248.34	1337702.32	_____	1	_____
728	48:05-6.1610	1.517	444242.62	1337697.56	_____	1	_____
729	48:05-6.1610	1.518	444238.07	1337693.01	_____	1	_____
730	48:05-6.1610	1.519	444235	1337691	_____	1	_____

полное наименование должности

М.П.

подпись

инициалы, фамилия

КАДАСТРОВЫЙ ПЛАН ТЕРРИТОРИИ

Лист № 74	раздела 11	Всего листов раздела 11: 1189	Всего разделов: 9	Всего листов: 1487
« 16 » июня 2022 г. № КУВИ-999/2022-644056				
Номер кадастрового квартала: 48:05:0400208				

Сведения о характерных точках границ:

Номер п/п	Реестровый (учетный, условный) номер	Обозначение характерных точек	Координаты		Описание закрепления на местности	Метод определения координат и средняя квадратическая погрешность положения характерной точки (Mt), м	Система координат
			X	Y			
1	2	3	4	5	6	7	8
731	48:05-6.1610	1.520	444232.04	1337689.94	_____	1	_____
732	48:05-6.1610	1.1	444230.88	1337689.41	_____	1	_____
733	48:05-6.1610	2.1	446762.82	1336399.11	_____	1	_____
734	48:05-6.1610	2.2	446758.28	1336432.19	_____	1	_____
735	48:05-6.1610	2.3	446758.8	1336459.4	_____	1	_____
736	48:05-6.1610	2.4	446734.69	1336472.32	_____	1	_____
737	48:05-6.1610	2.5	446707.18	1336493.49	_____	1	_____
738	48:05-6.1610	2.6	446675.43	1336529.47	_____	1	_____
739	48:05-6.1610	2.7	446652.14	1336580.27	_____	1	_____
740	48:05-6.1610	2.8	446630.98	1336671.29	_____	1	_____

полное наименование должности

М.П.

подпись

инициалы, фамилия

КАДАСТРОВЫЙ ПЛАН ТЕРРИТОРИИ

Лист № 75	раздела 11	Всего листов раздела 11: 1189	Всего разделов: 9	Всего листов: 1487
« 16 » июня 2022 г. № КУВИ-999/2022-644056				
Номер кадастрового квартала: 48:05:0400208				

Сведения о характерных точках границ:

Номер п/п	Реестровый (учетный, условный) номер	Обозначение характерных точек	Координаты		Описание закрепления на местности	Метод определения координат и средняя квадратическая погрешность положения характерной точки (Mt), м	Система координат
			X	Y			
1	2	3	4	5	6	7	8
741	48:05-6.1610	2.9	446618.28	1336705.15	_____	1	_____
742	48:05-6.1610	2.10	446592.88	1336787.7	_____	1	_____
743	48:05-6.1610	2.11	446573.83	1336842.74	_____	1	_____
744	48:05-6.1610	2.12	446546.31	1336893.54	_____	1	_____
745	48:05-6.1610	2.13	446516.68	1336946.45	_____	1	_____
746	48:05-6.1610	2.14	446470.11	1337001.49	_____	1	_____
747	48:05-6.1610	2.15	446442.59	1337031.12	_____	1	_____
748	48:05-6.1610	2.16	446421.16	1337069.22	_____	1	_____
749	48:05-6.1610	2.17	446406.08	1337107.32	_____	1	_____
750	48:05-6.1610	2.18	446394.17	1337151.77	_____	1	_____

полное наименование должности

М.П.

подпись

инициалы, фамилия

КАДАСТРОВЫЙ ПЛАН ТЕРРИТОРИИ

Лист № 76	раздела 11	Всего листов раздела 11: 1189	Всего разделов: 9	Всего листов: 1487
« 16 » июня 2022 г. № КУВИ-999/2022-644056				
Номер кадастрового квартала: 48:05:0400208				

Сведения о характерных точках границ:							
Номер п/п	Реестровый (учетный, условный) номер	Обозначение характерных точек	Координаты		Описание закрепления на местности	Метод определения координат и средняя квадратическая погрешность положения характерной точки (Mt), м	Система координат
			X	Y			
1	2	3	4	5	6	7	8
751	48:05-6.1610	2.19	446381.47	1337200.98	_____	1	_____
752	48:05-6.1610	2.20	446374.33	1337231.15	_____	1	_____
753	48:05-6.1610	2.21	446365.6	1337245.43	_____	1	_____
754	48:05-6.1610	2.22	446353.69	1337267.26	_____	1	_____
755	48:05-6.1610	2.23	446342.45	1337283.8	_____	1	_____
756	48:05-6.1610	2.24	446337.82	1337298.35	_____	1	_____
757	48:05-6.1610	2.25	446337.16	1337318.19	_____	1	_____
758	48:05-6.1610	2.26	446337.16	1337341.34	_____	1	_____
759	48:05-6.1610	2.27	446337.16	1337362.51	_____	1	_____
760	48:05-6.1610	2.28	446343.77	1337381.69	_____	1	_____

полное наименование должности

М.П.

подпись

инициалы, фамилия

КАДАСТРОВЫЙ ПЛАН ТЕРРИТОРИИ

Лист № 77	раздела 11	Всего листов раздела 11: 1189	Всего разделов: 9	Всего листов: 1487
« 16 » июня 2022 г. № КУВИ-999/2022-644056				
Номер кадастрового квартала: 48:05:0400208				

Сведения о характерных точках границ:							
Номер п/п	Реестровый (учетный, условный) номер	Обозначение характерных точек	Координаты		Описание закрепления на местности	Метод определения координат и средняя квадратическая погрешность положения характерной точки (Mt), м	Система координат
			X	Y			
1	2	3	4	5	6	7	8
761	48:05-6.1610	2.29	446358.32	1337398.23	_____	1	_____
762	48:05-6.1610	2.30	446382.14	1337414.1	_____	1	_____
763	48:05-6.1610	2.31	446399.33	1337426.01	_____	1	_____
764	48:05-6.1610	2.32	446414.55	1337433.29	_____	1	_____
765	48:05-6.1610	2.33	446431.74	1337437.92	_____	1	_____
766	48:05-6.1610	2.34	446446.3	1337442.28	_____	1	_____
767	48:05-6.1610	2.35	446461.11	1337447.57	_____	1	_____
768	48:05-6.1610	2.36	446474.34	1337452.34	_____	1	_____
769	48:05-6.1610	2.37	446481.82	1337457.03	_____	1	_____
770	48:05-6.1610	2.38	446491.41	1337460.67	_____	1	_____

полное наименование должности

М.П.

подпись

инициалы, фамилия

КАДАСТРОВЫЙ ПЛАН ТЕРРИТОРИИ

Лист № 78	раздела 11	Всего листов раздела 11: 1189	Всего разделов: 9	Всего листов: 1487
« 16 » июня 2022 г. № КУВИ-999/2022-644056				
Номер кадастрового квартала: 48:05:0400208				

Сведения о характерных точках границ:

Номер п/п	Реестровый (учетный, условный) номер	Обозначение характерных точек	Координаты		Описание закрепления на местности	Метод определения координат и средняя квадратическая погрешность положения характерной точки (Mt), м	Система координат
			X	Y			
1	2	3	4	5	6	7	8
771	48:05-6.1610	2.39	446500.67	1337463.32	_____	1	_____
772	48:05-6.1610	2.40	446509.93	1337468.28	_____	1	_____
773	48:05-6.1610	2.41	446514.56	1337478.2	_____	1	_____
774	48:05-6.1610	2.42	446514.56	1337489.11	_____	1	_____
775	48:05-6.1610	2.43	446515.88	1337493.74	_____	1	_____
776	48:05-6.1610	2.44	446518.2	1337503.67	_____	1	_____
777	48:05-6.1610	2.45	446515.22	1337511.6	_____	1	_____
778	48:05-6.1610	2.46	446511.91	1337515.57	_____	1	_____
779	48:05-6.1610	2.47	446506.29	1337517.23	_____	1	_____
780	48:05-6.1610	2.48	446499.35	1337516.9	_____	1	_____

полное наименование должности

М.П.

подпись

инициалы, фамилия

КАДАСТРОВЫЙ ПЛАН ТЕРРИТОРИИ

Лист № 79	раздела 11	Всего листов раздела 11: 1189	Всего разделов: 9	Всего листов: 1487
« 16 » июня 2022 г. № КУВИ-999/2022-644056				
Номер кадастрового квартала: 48:05:0400208				

Сведения о характерных точках границ:

Номер п/п	Реестровый (учетный, условный) номер	Обозначение характерных точек	Координаты		Описание закрепления на местности	Метод определения координат и средняя квадратическая погрешность положения характерной точки (Mt), м	Система координат
			X	Y			
1	2	3	4	5	6	7	8
781	48:05-6.1610	2.49	446493.72	1337512.93	_____	1	_____
782	48:05-6.1610	2.50	446491.41	1337506.97	_____	1	_____
783	48:05-6.1610	2.51	446485.79	1337498.71	_____	1	_____
784	48:05-6.1610	2.52	446482.15	1337495.4	_____	1	_____
785	48:05-6.1610	2.53	446477.52	1337494.74	_____	1	_____
786	48:05-6.1610	2.54	446471.56	1337495.73	_____	1	_____
787	48:05-6.1610	2.55	446466.93	1337498.37	_____	1	_____
788	48:05-6.1610	2.56	446462.97	1337499.7	_____	1	_____
789	48:05-6.1610	2.57	446457.34	1337499.7	_____	1	_____
790	48:05-6.1610	2.58	446449.41	1337500.36	_____	1	_____

полное наименование должности

М.П.

подпись

инициалы, фамилия

КАДАСТРОВЫЙ ПЛАН ТЕРРИТОРИИ

Лист № 80	раздела 11	Всего листов раздела 11: 1189	Всего разделов: 9	Всего листов: 1487
« 16 » июня 2022 г. № КУВИ-999/2022-644056				
Номер кадастрового квартала: 48:05:0400208				

Сведения о характерных точках границ:

Номер п/п	Реестровый (учетный, условный) номер	Обозначение характерных точек	Координаты		Описание закрепления на местности	Метод определения координат и средняя квадратическая погрешность положения характерной точки (Mt), м	Система координат
			X	Y			
1	2	3	4	5	6	7	8
791	48:05-6.1610	2.59	446444.78	1337503.01	_____	1	_____
792	48:05-6.1610	2.60	446443.45	1337509.62	_____	1	_____
793	48:05-6.1610	2.61	446443.45	1337517.89	_____	1	_____
794	48:05-6.1610	2.62	446441.47	1337522.52	_____	1	_____
795	48:05-6.1610	2.63	446436.18	1337526.82	_____	1	_____
796	48:05-6.1610	2.64	446431.55	1337528.8	_____	1	_____
797	48:05-6.1610	2.65	446424.93	1337533.1	_____	1	_____
798	48:05-6.1610	2.66	446421.29	1337538.06	_____	1	_____
799	48:05-6.1610	2.67	446420.3	1337547.98	_____	1	_____
800	48:05-6.1610	2.68	446419.64	1337558.9	_____	1	_____

полное наименование должности

М.П.

подпись

инициалы, фамилия

КАДАСТРОВЫЙ ПЛАН ТЕРРИТОРИИ

Лист № 81	раздела 11	Всего листов раздела 11: 1189	Всего разделов: 9	Всего листов: 1487
« 16 » июня 2022 г. № КУВИ-999/2022-644056				
Номер кадастрового квартала: 48:05:0400208				

Сведения о характерных точках границ:

Номер п/п	Реестровый (учетный, условный) номер	Обозначение характерных точек	Координаты		Описание закрепления на местности	Метод определения координат и средняя квадратическая погрешность положения характерной точки (Mt), м	Система координат
			X	Y			
1	2	3	4	5	6	7	8
801	48:05-6.1610	2.69	446418.98	1337568.16	_____	1	_____
802	48:05-6.1610	2.70	446415.67	1337575.43	_____	1	_____
803	48:05-6.1610	2.71	446409.39	1337580.4	_____	1	_____
804	48:05-6.1610	2.72	446398.14	1337582.05	_____	1	_____
805	48:05-6.1610	2.73	446393.18	1337586.02	_____	1	_____
806	48:05-6.1610	2.74	446385.91	1337591.31	_____	1	_____
807	48:05-6.1610	2.75	446380.94	1337594.62	_____	1	_____
808	48:05-6.1610	2.76	446376.98	1337601.56	_____	1	_____
809	48:05-6.1610	2.77	446371.02	1337610.49	_____	1	_____
810	48:05-6.1610	2.78	446361.1	1337622.4	_____	1	_____

полное наименование должности

М.П.

подпись

инициалы, фамилия

КАДАСТРОВЫЙ ПЛАН ТЕРРИТОРИИ

Лист № 82	раздела 11	Всего листов раздела 11: 1189	Всего разделов: 9	Всего листов: 1487
« 16 » июня 2022 г. № КУВИ-999/2022-644056				
Номер кадастрового квартала: 48:05:0400208				

Сведения о характерных точках границ:							
Номер п/п	Реестровый (учетный, условный) номер	Обозначение характерных точек	Координаты		Описание закрепления на местности	Метод определения координат и средняя квадратическая погрешность положения характерной точки (Mt), м	Система координат
			X	Y			
1	2	3	4	5	6	7	8
811	48:05-6.1610	2.79	446356.14	1337632.98	_____	1	_____
812	48:05-6.1610	2.80	446348.2	1337642.24	_____	1	_____
813	48:05-6.1610	2.81	446340.6	1337648.2	_____	1	_____
814	48:05-6.1610	2.82	446332.33	1337654.15	_____	1	_____
815	48:05-6.1610	2.83	446326.04	1337662.09	_____	1	_____
816	48:05-6.1610	2.84	446322.74	1337673	_____	1	_____
817	48:05-6.1610	2.85	446321.08	1337685.57	_____	1	_____
818	48:05-6.1610	2.86	446322.74	1337698.8	_____	1	_____
819	48:05-6.1610	2.87	446328.36	1337714.01	_____	1	_____
820	48:05-6.1610	2.88	446333.65	1337728.56	_____	1	_____

полное наименование должности

М.П.

подпись

инициалы, фамилия

КАДАСТРОВЫЙ ПЛАН ТЕРРИТОРИИ

Лист № 83	раздела 11	Всего листов раздела 11: 1189	Всего разделов: 9	Всего листов: 1487
« 16 » июня 2022 г. № КУВИ-999/2022-644056				
Номер кадастрового квартала: 48:05:0400208				

Сведения о характерных точках границ:

Номер п/п	Реестровый (учетный, условный) номер	Обозначение характерных точек	Координаты		Описание закрепления на местности	Метод определения координат и средняя квадратическая погрешность положения характерной точки (Mt), м	Система координат
			X	Y			
1	2	3	4	5	6	7	8
821	48:05-6.1610	2.89	446338.61	1337743.78	_____	1	_____
822	48:05-6.1610	2.90	446338.94	1337755.35	_____	1	_____
823	48:05-6.1610	2.91	446336.63	1337768.91	_____	1	_____
824	48:05-6.1610	2.92	446330.01	1337784.46	_____	1	_____
825	48:05-6.1610	2.93	446319.1	1337795.37	_____	1	_____
826	48:05-6.1610	2.94	446308.51	1337801.32	_____	1	_____
827	48:05-6.1610	2.95	446300.91	1337801.98	_____	1	_____
828	48:05-6.1610	2.96	446291.98	1337800	_____	1	_____
829	48:05-6.1610	2.97	446284.37	1337797.69	_____	1	_____
830	48:05-6.1610	2.98	446272.13	1337794.38	_____	1	_____

полное наименование должности

М.П.

подпись

инициалы, фамилия

КАДАСТРОВЫЙ ПЛАН ТЕРРИТОРИИ

Лист № 84	раздела 11	Всего листов раздела 11: 1189	Всего разделов: 9	Всего листов: 1487
« 16 » июня 2022 г. № КУВИ-999/2022-644056				
Номер кадастрового квартала: 48:05:0400208				

Сведения о характерных точках границ:

Номер п/п	Реестровый (учетный, условный) номер	Обозначение характерных точек	Координаты		Описание закрепления на местности	Метод определения координат и средняя квадратическая погрешность положения характерной точки (Mt), м	Система координат
			X	Y			
1	2	3	4	5	6	7	8
831	48:05-6.1610	2.99	446263.54	1337792.06	_____	1	_____
832	48:05-6.1610	2.100	446258.24	1337792.72	_____	1	_____
833	48:05-6.1610	2.101	446252.29	1337797.69	_____	1	_____
834	48:05-6.1610	2.102	446246.01	1337806.28	_____	1	_____
835	48:05-6.1610	2.103	446244.02	1337814.22	_____	1	_____
836	48:05-6.1610	2.104	446244.02	1337820.17	_____	1	_____
837	48:05-6.1610	2.105	446245.01	1337824.47	_____	1	_____
838	48:05-6.1610	2.106	446249.31	1337827.12	_____	1	_____
839	48:05-6.1610	2.107	446254.28	1337830.1	_____	1	_____
840	48:05-6.1610	2.108	446257.25	1337835.06	_____	1	_____

полное наименование должности

М.П.

подпись

инициалы, фамилия

КАДАСТРОВЫЙ ПЛАН ТЕРРИТОРИИ

Лист № 85	раздела 11	Всего листов раздела 11: 1189	Всего разделов: 9	Всего листов: 1487
« 16 » июня 2022 г. № КУВИ-999/2022-644056				
Номер кадастрового квартала: 48:05:0400208				

Сведения о характерных точках границ:

Номер п/п	Реестровый (учетный, условный) номер	Обозначение характерных точек	Координаты		Описание закрепления на местности	Метод определения координат и средняя квадратическая погрешность положения характерной точки (Mt), м	Система координат
			X	Y			
1	2	3	4	5	6	7	8
841	48:05-6.1610	2.109	446256.59	1337841.34	_____	1	_____
842	48:05-6.1610	2.110	446252.29	1337843.66	_____	1	_____
843	48:05-6.1610	2.111	446245.68	1337843	_____	1	_____
844	48:05-6.1610	2.112	446234.43	1337843	_____	1	_____
845	48:05-6.1610	2.113	446225.17	1337843	_____	1	_____
846	48:05-6.1610	2.114	446217.56	1337843.99	_____	1	_____
847	48:05-6.1610	2.115	446207.31	1337845.97	_____	1	_____
848	48:05-6.1610	2.116	446200.04	1337848.29	_____	1	_____
849	48:05-6.1610	2.117	446197.72	1337852.92	_____	1	_____
850	48:05-6.1610	2.118	446196.4	1337858.87	_____	1	_____

полное наименование должности

М.П.

подпись

инициалы, фамилия

КАДАСТРОВЫЙ ПЛАН ТЕРРИТОРИИ

Лист № 86	раздела 11	Всего листов раздела 11: 1189	Всего разделов: 9	Всего листов: 1487
« 16 » июня 2022 г. № КУВИ-999/2022-644056				
Номер кадастрового квартала: 48:05:0400208				

Сведения о характерных точках границ:

Номер п/п	Реестровый (учетный, условный) номер	Обозначение характерных точек	Координаты		Описание закрепления на местности	Метод определения координат и средняя квадратическая погрешность положения характерной точки (Mt), м	Система координат
			X	Y			
1	2	3	4	5	6	7	8
851	48:05-6.1610	2.119	446191.44	1337863.5	_____	1	_____
852	48:05-6.1610	2.120	446185.81	1337865.15	_____	1	_____
853	48:05-6.1610	2.121	446177.88	1337864.16	_____	1	_____
854	48:05-6.1610	2.122	446171.59	1337861.52	_____	1	_____
855	48:05-6.1610	2.123	446165.64	1337858.87	_____	1	_____
856	48:05-6.1610	2.124	446159.36	1337858.54	_____	1	_____
857	48:05-6.1610	2.125	446154.06	1337860.85	_____	1	_____
858	48:05-6.1610	2.126	446149.43	1337866.15	_____	1	_____
859	48:05-6.1610	2.127	446142.82	1337870.45	_____	1	_____
860	48:05-6.1610	2.128	446136.54	1337873.75	_____	1	_____

полное наименование должности

М.П.

подпись

инициалы, фамилия

КАДАСТРОВЫЙ ПЛАН ТЕРРИТОРИИ

Лист № 87	раздела 11	Всего листов раздела 11: 1189	Всего разделов: 9	Всего листов: 1487
« 16 » июня 2022 г. № КУВИ-999/2022-644056				
Номер кадастрового квартала: 48:05:0400208				

Сведения о характерных точках границ:

Номер п/п	Реестровый (учетный, условный) номер	Обозначение характерных точек	Координаты		Описание закрепления на местности	Метод определения координат и средняя квадратическая погрешность положения характерной точки (Mt), м	Система координат
			X	Y			
1	2	3	4	5	6	7	8
861	48:05-6.1610	2.129	446130.25	1337873.42	_____	1	_____
862	48:05-6.1610	2.130	446124.73	1337872.1	_____	1	_____
863	48:05-6.1610	2.131	446120.5	1337870.41	_____	1	_____
864	48:05-6.1610	2.132	446116.69	1337870.83	_____	1	_____
865	48:05-6.1610	2.133	446113.09	1337873.79	_____	1	_____
866	48:05-6.1610	2.134	446110.55	1337877.81	_____	1	_____
867	48:05-6.1610	2.135	446107.8	1337879.3	_____	1	_____
868	48:05-6.1610	2.136	446103.99	1337880.14	_____	1	_____
869	48:05-6.1610	2.137	446099.33	1337879.08	_____	1	_____
870	48:05-6.1610	2.138	446095.95	1337877.39	_____	1	_____

полное наименование должности

М.П.

подпись

инициалы, фамилия

КАДАСТРОВЫЙ ПЛАН ТЕРРИТОРИИ

Лист № 88	раздела 11	Всего листов раздела 11: 1189	Всего разделов: 9	Всего листов: 1487
« 16 » июня 2022 г. № КУВИ-999/2022-644056				
Номер кадастрового квартала: 48:05:0400208				

Сведения о характерных точках границ:							
Номер п/п	Реестровый (учетный, условный) номер	Обозначение характерных точек	Координаты		Описание закрепления на местности	Метод определения координат и средняя квадратическая погрешность положения характерной точки (Mt), м	Система координат
			X	Y			
1	2	3	4	5	6	7	8
871	48:05-6.1610	2.139	446093.2	1337875.27	_____	1	_____
872	48:05-6.1610	2.140	446090.66	1337875.27	_____	1	_____
873	48:05-6.1610	2.141	446087.06	1337875.7	_____	1	_____
874	48:05-6.1610	2.142	446082.82	1337877.81	_____	1	_____
875	48:05-6.1610	2.143	446080.07	1337878.03	_____	1	_____
876	48:05-6.1610	2.144	446076.26	1337878.66	_____	1	_____
877	48:05-6.1610	2.145	446073.51	1337878.03	_____	1	_____
878	48:05-6.1610	2.146	446070.55	1337878.66	_____	1	_____
879	48:05-6.1610	2.147	446068.85	1337880.78	_____	1	_____
880	48:05-6.1610	2.148	446066.53	1337883.53	_____	1	_____

полное наименование должности

М.П.

подпись

инициалы, фамилия

КАДАСТРОВЫЙ ПЛАН ТЕРРИТОРИИ

Лист № 89	раздела 11	Всего листов раздела 11: 1189	Всего разделов: 9	Всего листов: 1487
« 16 » июня 2022 г. № КУВИ-999/2022-644056				
Номер кадастрового квартала: 48:05:0400208				

Сведения о характерных точках границ:

Номер п/п	Реестровый (учетный, условный) номер	Обозначение характерных точек	Координаты		Описание закрепления на местности	Метод определения координат и средняя квадратическая погрешность положения характерной точки (Mt), м	Система координат
			X	Y			
1	2	3	4	5	6	7	8
881	48:05-6.1610	2.149	446063.35	1337884.8	_____	1	_____
882	48:05-6.1610	2.150	446059.96	1337883.95	_____	1	_____
883	48:05-6.1610	2.151	446057	1337881.2	_____	1	_____
884	48:05-6.1610	2.152	446053.83	1337879.08	_____	1	_____
885	48:05-6.1610	2.153	446049.38	1337878.66	_____	1	_____
886	48:05-6.1610	2.154	446043.24	1337879.08	_____	1	_____
887	48:05-6.1610	2.155	446037.32	1337882.89	_____	1	_____
888	48:05-6.1610	2.156	446033.29	1337887.76	_____	1	_____
889	48:05-6.1610	2.157	446027.46	1337893.05	_____	1	_____
890	48:05-6.1610	2.158	446020.18	1337896.03	_____	1	_____

полное наименование должности

М.П.

подпись

инициалы, фамилия

КАДАСТРОВЫЙ ПЛАН ТЕРРИТОРИИ

Лист № 90	раздела 11	Всего листов раздела 11: 1189	Всего разделов: 9	Всего листов: 1487
« 16 » июня 2022 г. № КУВИ-999/2022-644056				
Номер кадастрового квартала: 48:05:0400208				

Сведения о характерных точках границ:

Номер п/п	Реестровый (учетный, условный) номер	Обозначение характерных точек	Координаты		Описание закрепления на местности	Метод определения координат и средняя квадратическая погрешность положения характерной точки (Mt), м	Система координат
			X	Y			
1	2	3	4	5	6	7	8
891	48:05-6.1610	2.159	446012.91	1337896.03	_____	1	_____
892	48:05-6.1610	2.160	446006.96	1337894.05	_____	1	_____
893	48:05-6.1610	2.161	445999.35	1337891.73	_____	1	_____
894	48:05-6.1610	2.162	445988.77	1337885.78	_____	1	_____
895	48:05-6.1610	2.163	445981.82	1337882.47	_____	1	_____
896	48:05-6.1610	2.164	445972.89	1337880.82	_____	1	_____
897	48:05-6.1610	2.165	445965.28	1337877.51	_____	1	_____
898	48:05-6.1610	2.166	445960.32	1337874.86	_____	1	_____
899	48:05-6.1610	2.167	445952.05	1337868.25	_____	1	_____
900	48:05-6.1610	2.168	445944.12	1337862.3	_____	1	_____

полное наименование должности

М.П.

подпись

инициалы, фамилия

КАДАСТРОВЫЙ ПЛАН ТЕРРИТОРИИ

Лист № 91	раздела 11	Всего листов раздела 11: 1189	Всего разделов: 9	Всего листов: 1487
« 16 » июня 2022 г. № КУВИ-999/2022-644056				
Номер кадастрового квартала: 48:05:0400208				

Сведения о характерных точках границ:							
Номер п/п	Реестровый (учетный, условный) номер	Обозначение характерных точек	Координаты		Описание закрепления на местности	Метод определения координат и средняя квадратическая погрешность положения характерной точки (Mt), м	Система координат
			X	Y			
1	2	3	4	5	6	7	8
901	48:05-6.1610	2.169	445934.19	1337858.66	_____	1	_____
902	48:05-6.1610	2.170	445925.6	1337854.03	_____	1	_____
903	48:05-6.1610	2.171	445916.34	1337851.71	_____	1	_____
904	48:05-6.1610	2.172	445907.74	1337849.4	_____	1	_____
905	48:05-6.1610	2.173	445900.46	1337846.42	_____	1	_____
906	48:05-6.1610	2.174	445893.85	1337843.78	_____	1	_____
907	48:05-6.1610	2.175	445885.25	1337840.47	_____	1	_____
908	48:05-6.1610	2.176	445879.29	1337840.8	_____	1	_____
909	48:05-6.1610	2.177	445872.02	1337840.14	_____	1	_____
910	48:05-6.1610	2.178	445866.06	1337838.15	_____	1	_____

полное наименование должности

М.П.

подпись

инициалы, фамилия

КАДАСТРОВЫЙ ПЛАН ТЕРРИТОРИИ

Лист № 92	раздела 11	Всего листов раздела 11: 1189	Всего разделов: 9	Всего листов: 1487
« 16 » июня 2022 г. № КУВИ-999/2022-644056				
Номер кадастрового квартала: 48:05:0400208				

Сведения о характерных точках границ:

Номер п/п	Реестровый (учетный, условный) номер	Обозначение характерных точек	Координаты		Описание закрепления на местности	Метод определения координат и средняя квадратическая погрешность положения характерной точки (Mt), м	Система координат
			X	Y			
1	2	3	4	5	6	7	8
911	48:05-6.1610	2.179	445858.79	1337835.51	_____	1	_____
912	48:05-6.1610	2.180	445851.84	1337834.52	_____	1	_____
913	48:05-6.1610	2.181	445842.91	1337834.18	_____	1	_____
914	48:05-6.1610	2.182	445834.65	1337834.52	_____	1	_____
915	48:05-6.1610	2.183	445825.72	1337834.52	_____	1	_____
916	48:05-6.1610	2.184	445818.11	1337835.51	_____	1	_____
917	48:05-6.1610	2.185	445813.15	1337835.51	_____	1	_____
918	48:05-6.1610	2.186	445807.19	1337833.85	_____	1	_____
919	48:05-6.1610	2.187	445802.89	1337829.89	_____	1	_____
920	48:05-6.1610	2.188	445798.6	1337825.92	_____	1	_____

полное наименование должности

М.П.

подпись

инициалы, фамилия

КАДАСТРОВЫЙ ПЛАН ТЕРРИТОРИИ

Лист № 93	раздела 11	Всего листов раздела 11: 1189	Всего разделов: 9	Всего листов: 1487
« 16 » июня 2022 г. № КУВИ-999/2022-644056				
Номер кадастрового квартала: 48:05:0400208				

Сведения о характерных точках границ:

Номер п/п	Реестровый (учетный, условный) номер	Обозначение характерных точек	Координаты		Описание закрепления на местности	Метод определения координат и средняя квадратическая погрешность положения характерной точки (Mt), м	Система координат
			X	Y			
1	2	3	4	5	6	7	8
921	48:05-6.1610	2.189	445793.63	1337821.29	_____	1	_____
922	48:05-6.1610	2.190	445785.04	1337818.31	_____	1	_____
923	48:05-6.1610	2.191	445779.08	1337815	_____	1	_____
924	48:05-6.1610	2.192	445773.13	1337814.34	_____	1	_____
925	48:05-6.1610	2.193	445766.85	1337815	_____	1	_____
926	48:05-6.1610	2.194	445761.55	1337819.63	_____	1	_____
927	48:05-6.1610	2.195	445757.92	1337826.91	_____	1	_____
928	48:05-6.1610	2.196	445756.92	1337833.85	_____	1	_____
929	48:05-6.1610	2.197	445757.92	1337840.14	_____	1	_____
930	48:05-6.1610	2.198	445756.26	1337846.09	_____	1	_____

полное наименование должности

М.П.

подпись

инициалы, фамилия

КАДАСТРОВЫЙ ПЛАН ТЕРРИТОРИИ

Лист № 94	раздела 11	Всего листов раздела 11: 1189	Всего разделов: 9	Всего листов: 1487
« 16 » июня 2022 г. № КУВИ-999/2022-644056				
Номер кадастрового квартала: 48:05:0400208				

Сведения о характерных точках границ:

Номер п/п	Реестровый (учетный, условный) номер	Обозначение характерных точек	Координаты		Описание закрепления на местности	Метод определения координат и средняя квадратическая погрешность положения характерной точки (Mt), м	Система координат
			X	Y			
1	2	3	4	5	6	7	8
931	48:05-6.1610	2.199	445751.63	1337853.37	_____	1	_____
932	48:05-6.1610	2.200	445749.65	1337859.32	_____	1	_____
933	48:05-6.1610	2.201	445750.31	1337868.25	_____	1	_____
934	48:05-6.1610	2.202	445751.3	1337875.86	_____	1	_____
935	48:05-6.1610	2.203	445754.61	1337882.14	_____	1	_____
936	48:05-6.1610	2.204	445761.55	1337886.44	_____	1	_____
937	48:05-6.1610	2.205	445765.52	1337891.73	_____	1	_____
938	48:05-6.1610	2.206	445770.48	1337899.34	_____	1	_____
939	48:05-6.1610	2.207	445773.79	1337904.3	_____	1	_____
940	48:05-6.1610	2.208	445778.09	1337910.91	_____	1	_____

полное наименование должности

М.П.

подпись

инициалы, фамилия

КАДАСТРОВЫЙ ПЛАН ТЕРРИТОРИИ

Лист № 95	раздела 11	Всего листов раздела 11: 1189	Всего разделов: 9	Всего листов: 1487
« 16 » июня 2022 г. № КУВИ-999/2022-644056				
Номер кадастрового квартала: 48:05:0400208				

Сведения о характерных точках границ:

Номер п/п	Реестровый (учетный, условный) номер	Обозначение характерных точек	Координаты		Описание закрепления на местности	Метод определения координат и средняя квадратическая погрешность положения характерной точки (Mt), м	Система координат
			X	Y			
1	2	3	4	5	6	7	8
941	48:05-6.1610	2.209	445782.72	1337913.89	_____	1	_____
942	48:05-6.1610	2.210	445790.66	1337919.18	_____	1	_____
943	48:05-6.1610	2.211	445799.59	1337918.85	_____	1	_____
944	48:05-6.1610	2.212	445810.83	1337920.17	_____	1	_____
945	48:05-6.1610	2.213	445814.8	1337923.48	_____	1	_____
946	48:05-6.1610	2.214	445814.8	1337930.1	_____	1	_____
947	48:05-6.1610	2.215	445812.82	1337937.04	_____	1	_____
948	48:05-6.1610	2.216	445808.52	1337942.33	_____	1	_____
949	48:05-6.1610	2.217	445807.19	1337946.63	_____	1	_____
950	48:05-6.1610	2.218	445807.19	1337953.58	_____	1	_____

полное наименование должности

М.П.

подпись

инициалы, фамилия

КАДАСТРОВЫЙ ПЛАН ТЕРРИТОРИИ

Лист № 96	раздела 11	Всего листов раздела 11: 1189	Всего разделов: 9	Всего листов: 1487
« 16 » июня 2022 г. № КУВИ-999/2022-644056				
Номер кадастрового квартала: 48:05:0400208				

Сведения о характерных точках границ:							
Номер п/п	Реестровый (учетный, условный) номер	Обозначение характерных точек	Координаты		Описание закрепления на местности	Метод определения координат и средняя квадратическая погрешность положения характерной точки (Mt), м	Система координат
			X	Y			
1	2	3	4	5	6	7	8
951	48:05-6.1610	2.219	445811.49	1337960.52	_____	1	_____
952	48:05-6.1610	2.220	445820.09	1337970.78	_____	1	_____
953	48:05-6.1610	2.221	445826.38	1337979.38	_____	1	_____
954	48:05-6.1610	2.222	445830.35	1337986.65	_____	1	_____
955	48:05-6.1610	2.223	445836.3	1337993.93	_____	1	_____
956	48:05-6.1610	2.224	445840.93	1337999.88	_____	1	_____
957	48:05-6.1610	2.225	445843.57	1338007.49	_____	1	_____
958	48:05-6.1610	2.226	445843.24	1338017.08	_____	1	_____
959	48:05-6.1610	2.227	445838.28	1338033.28	_____	1	_____
960	48:05-6.1610	2.228	445832.99	1338042.54	_____	1	_____

полное наименование должности

М.П.

подпись

инициалы, фамилия

КАДАСТРОВЫЙ ПЛАН ТЕРРИТОРИИ

Лист № 97	раздела 11	Всего листов раздела 11: 1189	Всего разделов: 9	Всего листов: 1487
« 16 » июня 2022 г. № КУВИ-999/2022-644056				
Номер кадастрового квартала: 48:05:0400208				

Сведения о характерных точках границ:							
Номер п/п	Реестровый (учетный, условный) номер	Обозначение характерных точек	Координаты		Описание закрепления на местности	Метод определения координат и средняя квадратическая погрешность положения характерной точки (Mt), м	Система координат
			X	Y			
1	2	3	4	5	6	7	8
961	48:05-6.1610	2.229	445825.05	1338046.84	_____	1	_____
962	48:05-6.1610	2.230	445818.11	1338051.47	_____	1	_____
963	48:05-6.1610	2.231	445812.49	1338056.1	_____	1	_____
964	48:05-6.1610	2.232	445808.52	1338062.39	_____	1	_____
965	48:05-6.1610	2.233	445807.19	1338071.32	_____	1	_____
966	48:05-6.1610	2.234	445809.51	1338077.93	_____	1	_____
967	48:05-6.1610	2.235	445814.14	1338081.9	_____	1	_____
968	48:05-6.1610	2.236	445819.1	1338085.87	_____	1	_____
969	48:05-6.1610	2.237	445822.41	1338091.16	_____	1	_____
970	48:05-6.1610	2.238	445825.38	1338102.41	_____	1	_____

полное наименование должности

М.П.

подпись

инициалы, фамилия

КАДАСТРОВЫЙ ПЛАН ТЕРРИТОРИИ

Лист № 98	раздела 11	Всего листов раздела 11: 1189	Всего разделов: 9	Всего листов: 1487
« 16 » июня 2022 г. № КУВИ-999/2022-644056				
Номер кадастрового квартала: 48:05:0400208				

Сведения о характерных точках границ:

Номер п/п	Реестровый (учетный, условный) номер	Обозначение характерных точек	Координаты		Описание закрепления на местности	Метод определения координат и средняя квадратическая погрешность положения характерной точки (Mt), м	Система координат
			X	Y			
1	2	3	4	5	6	7	8
971	48:05-6.1610	2.239	445827.37	1338113.65	_____	1	_____
972	48:05-6.1610	2.240	445829.02	1338130.19	_____	1	_____
973	48:05-6.1610	2.241	445830.35	1338141.43	_____	1	_____
974	48:05-6.1610	2.242	445834.65	1338149.04	_____	1	_____
975	48:05-6.1610	2.243	445839.61	1338153.67	_____	1	_____
976	48:05-6.1610	2.244	445842.91	1338159.95	_____	1	_____
977	48:05-6.1610	2.245	445843.24	1338170.54	_____	1	_____
978	48:05-6.1610	2.246	445843.24	1338179.47	_____	1	_____
979	48:05-6.1610	2.247	445845.89	1338184.76	_____	1	_____
980	48:05-6.1610	2.248	445848.2	1338190.71	_____	1	_____

полное наименование должности

М.П.

подпись

инициалы, фамилия

КАДАСТРОВЫЙ ПЛАН ТЕРРИТОРИИ

Лист № 99	раздела 11	Всего листов раздела 11: 1189	Всего разделов: 9	Всего листов: 1487
« 16 » июня 2022 г. № КУВИ-999/2022-644056				
Номер кадастрового квартала: 48:05:0400208				

Сведения о характерных точках границ:

Номер п/п	Реестровый (учетный, условный) номер	Обозначение характерных точек	Координаты		Описание закрепления на местности	Метод определения координат и средняя квадратическая погрешность положения характерной точки (Mt), м	Система координат
			X	Y			
1	2	3	4	5	6	7	8
981	48:05-6.1610	2.249	445852.84	1338195.34	_____	1	_____
982	48:05-6.1610	2.250	445860.77	1338198.98	_____	1	_____
983	48:05-6.1610	2.251	445869.04	1338200.96	_____	1	_____
984	48:05-6.1610	2.252	445875.99	1338203.61	_____	1	_____
985	48:05-6.1610	2.253	445882.6	1338204.93	_____	1	_____
986	48:05-6.1610	2.254	445886.57	1338208.9	_____	1	_____
987	48:05-6.1610	2.255	445891.2	1338213.86	_____	1	_____
988	48:05-6.1610	2.256	445896.49	1338220.48	_____	1	_____
989	48:05-6.1610	2.257	445899.14	1338226.76	_____	1	_____
990	48:05-6.1610	2.258	445902.78	1338231.72	_____	1	_____

полное наименование должности

М.П.

подпись

инициалы, фамилия

КАДАСТРОВЫЙ ПЛАН ТЕРРИТОРИИ

Лист № 100	раздела 11	Всего листов раздела 11: 1189	Всего разделов: 9	Всего листов: 1487
« 16 » июня 2022 г. № КУВИ-999/2022-644056				
Номер кадастрового квартала: 48:05:0400208				

Сведения о характерных точках границ:

Номер п/п	Реестровый (учетный, условный) номер	Обозначение характерных точек	Координаты		Описание закрепления на местности	Метод определения координат и средняя квадратическая погрешность положения характерной точки (Mt), м	Система координат
			X	Y			
1	2	3	4	5	6	7	8
991	48:05-6.1610	2.259	445908.4	1338234.37	_____	1	_____
992	48:05-6.1610	2.260	445914.68	1338239	_____	1	_____
993	48:05-6.1610	2.261	445920.97	1338245.94	_____	1	_____
994	48:05-6.1610	2.262	445926.59	1338255.53	_____	1	_____
995	48:05-6.1610	2.263	445931.68	1338263.8	_____	1	_____
996	48:05-6.1610	2.264	445935.39	1338272.27	_____	1	_____
997	48:05-6.1610	2.265	445936.44	1338277.83	_____	1	_____
998	48:05-6.1610	2.266	445936.44	1338283.12	_____	1	_____
999	48:05-6.1610	2.267	445935.65	1338290	_____	1	_____
1000	48:05-6.1610	2.268	445935.91	1338297.14	_____	1	_____

полное наименование должности

М.П.

подпись

инициалы, фамилия

КАДАСТРОВЫЙ ПЛАН ТЕРРИТОРИИ

Лист № 101	раздела 11	Всего листов раздела 11: 1189	Всего разделов: 9	Всего листов: 1487
« 16 » июня 2022 г. № КУВИ-999/2022-644056				
Номер кадастрового квартала: 48:05:0400208				

Сведения о характерных точках границ:

Номер п/п	Реестровый (учетный, условный) номер	Обозначение характерных точек	Координаты		Описание закрепления на местности	Метод определения координат и средняя квадратическая погрешность положения характерной точки (Mt), м	Система координат
			X	Y			
1	2	3	4	5	6	7	8
1001	48:05-6.1610	2.269	445937.77	1338304.02	_____	1	_____
1002	48:05-6.1610	2.270	445941.74	1338307.72	_____	1	_____
1003	48:05-6.1610	2.271	445948.35	1338312.22	_____	1	_____
1004	48:05-6.1610	2.272	445954.7	1338317.51	_____	1	_____
1005	48:05-6.1610	2.273	445960.26	1338325.98	_____	1	_____
1006	48:05-6.1610	2.274	445964.22	1338334.71	_____	1	_____
1007	48:05-6.1610	2.275	445969.25	1338340	_____	1	_____
1008	48:05-6.1610	2.276	445976.4	1338346.09	_____	1	_____
1009	48:05-6.1610	2.277	445983.28	1338348.47	_____	1	_____
1010	48:05-6.1610	2.278	445994.39	1338348.73	_____	1	_____

полное наименование должности

М.П.

подпись

инициалы, фамилия

КАДАСТРОВЫЙ ПЛАН ТЕРРИТОРИИ

Лист № 102	раздела 11	Всего листов раздела 11: 1189	Всего разделов: 9	Всего листов: 1487
« 16 » июня 2022 г. № КУВИ-999/2022-644056				
Номер кадастрового квартала: 48:05:0400208				

Сведения о характерных точках границ:

Номер п/п	Реестровый (учетный, условный) номер	Обозначение характерных точек	Координаты		Описание закрепления на местности	Метод определения координат и средняя квадратическая погрешность положения характерной точки (Mt), м	Система координат
			X	Y			
1	2	3	4	5	6	7	8
1011	48:05-6.1610	2.279	446001	1338347.94	_____	1	_____
1012	48:05-6.1610	2.280	446009.2	1338349.79	_____	1	_____
1013	48:05-6.1610	2.281	446016.35	1338352.97	_____	1	_____
1014	48:05-6.1610	2.282	446021.64	1338356.67	_____	1	_____
1015	48:05-6.1610	2.283	446029.58	1338363.02	_____	1	_____
1016	48:05-6.1610	2.284	446037.78	1338367.26	_____	1	_____
1017	48:05-6.1610	2.285	446047.04	1338369.37	_____	1	_____
1018	48:05-6.1610	2.286	446054.71	1338370.69	_____	1	_____
1019	48:05-6.1610	2.287	446062.91	1338371.22	_____	1	_____
1020	48:05-6.1610	2.288	446067.44	1338372.89	_____	1	_____

полное наименование должности

М.П.

подпись

инициалы, фамилия

КАДАСТРОВЫЙ ПЛАН ТЕРРИТОРИИ

Лист № 103	раздела 11	Всего листов раздела 11: 1189	Всего разделов: 9	Всего листов: 1487
« 16 » июня 2022 г. № КУВИ-999/2022-644056				
Номер кадастрового квартала: 48:05:0400208				

Сведения о характерных точках границ:

Номер п/п	Реестровый (учетный, условный) номер	Обозначение характерных точек	Координаты		Описание закрепления на местности	Метод определения координат и средняя квадратическая погрешность положения характерной точки (Mt), м	Система координат
			X	Y			
1	2	3	4	5	6	7	8
1021	48:05-6.1610	2.289	446072.73	1338378.18	_____	1	_____
1022	48:05-6.1610	2.290	446077.23	1338385.06	_____	1	_____
1023	48:05-6.1610	2.291	446081.99	1338391.15	_____	1	_____
1024	48:05-6.1610	2.292	446087.28	1338395.38	_____	1	_____
1025	48:05-6.1610	2.293	446092.31	1338395.64	_____	1	_____
1026	48:05-6.1610	2.294	446098.66	1338394.06	_____	1	_____
1027	48:05-6.1610	2.295	446104.75	1338395.64	_____	1	_____
1028	48:05-6.1610	2.296	446110.04	1338399.61	_____	1	_____
1029	48:05-6.1610	2.297	446115.86	1338404.38	_____	1	_____
1030	48:05-6.1610	2.298	446123	1338408.34	_____	1	_____

полное наименование должности

М.П.

подпись

инициалы, фамилия

КАДАСТРОВЫЙ ПЛАН ТЕРРИТОРИИ

Лист № 104	раздела 11	Всего листов раздела 11: 1189	Всего разделов: 9	Всего листов: 1487
« 16 » июня 2022 г. № КУВИ-999/2022-644056				
Номер кадастрового квартала: 48:05:0400208				

Сведения о характерных точках границ:

Номер п/п	Реестровый (учетный, условный) номер	Обозначение характерных точек	Координаты		Описание закрепления на местности	Метод определения координат и средняя квадратическая погрешность положения характерной точки (Mt), м	Система координат
			X	Y			
1	2	3	4	5	6	7	8
1031	48:05-6.1610	2.299	446129.35	1338410.99	_____	1	_____
1032	48:05-6.1610	2.300	446134.38	1338417.61	_____	1	_____
1033	48:05-6.1610	2.301	446138.88	1338425.81	_____	1	_____
1034	48:05-6.1610	2.302	446144.96	1338427.92	_____	1	_____
1035	48:05-6.1610	2.303	446153.43	1338428.19	_____	1	_____
1036	48:05-6.1610	2.304	446161.1	1338428.98	_____	1	_____
1037	48:05-6.1610	2.305	446166.39	1338425.54	_____	1	_____
1038	48:05-6.1610	2.306	446175.12	1338421.57	_____	1	_____
1039	48:05-6.1610	2.307	446184.39	1338416.02	_____	1	_____
1040	48:05-6.1610	2.308	446197.09	1338412.58	_____	1	_____

полное наименование должности

М.П.

подпись

инициалы, фамилия

КАДАСТРОВЫЙ ПЛАН ТЕРРИТОРИИ

Лист № 105	раздела 11	Всего листов раздела 11: 1189	Всего разделов: 9	Всего листов: 1487
« 16 » июня 2022 г. № КУВИ-999/2022-644056				
Номер кадастрового квартала: 48:05:0400208				

Сведения о характерных точках границ:							
Номер п/п	Реестровый (учетный, условный) номер	Обозначение характерных точек	Координаты		Описание закрепления на местности	Метод определения координат и средняя квадратическая погрешность положения характерной точки (Mt), м	Система координат
			X	Y			
1	2	3	4	5	6	7	8
1041	48:05-6.1610	2.309	446206.54	1338412.51	_____	1	_____
1042	48:05-6.1610	2.310	446213.82	1338415.49	_____	1	_____
1043	48:05-6.1610	2.311	446222.09	1338416.81	_____	1	_____
1044	48:05-6.1610	2.312	446231.68	1338416.48	_____	1	_____
1045	48:05-6.1610	2.313	446240.28	1338413.5	_____	1	_____
1046	48:05-6.1610	2.314	446250.2	1338413.5	_____	1	_____
1047	48:05-6.1610	2.315	446259.13	1338415.49	_____	1	_____
1048	48:05-6.1610	2.316	446268.72	1338418.8	_____	1	_____
1049	48:05-6.1610	2.317	446273.35	1338424.09	_____	1	_____
1050	48:05-6.1610	2.318	446278.31	1338434.34	_____	1	_____

полное наименование должности

М.П.

подпись

инициалы, фамилия

КАДАСТРОВЫЙ ПЛАН ТЕРРИТОРИИ

Лист № 106	раздела 11	Всего листов раздела 11: 1189	Всего разделов: 9	Всего листов: 1487
« 16 » июня 2022 г. № КУВИ-999/2022-644056				
Номер кадастрового квартала: 48:05:0400208				

Сведения о характерных точках границ:

Номер п/п	Реестровый (учетный, условный) номер	Обозначение характерных точек	Координаты		Описание закрепления на местности	Метод определения координат и средняя квадратическая погрешность положения характерной точки (Mt), м	Система координат
			X	Y			
1	2	3	4	5	6	7	8
1051	48:05-6.1610	2.319	446282.94	1338443.6	_____	1	_____
1052	48:05-6.1610	2.320	446285.26	1338450.55	_____	1	_____
1053	48:05-6.1610	2.321	446287.57	1338460.14	_____	1	_____
1054	48:05-6.1610	2.322	446290.88	1338466.75	_____	1	_____
1055	48:05-6.1610	2.323	446294.85	1338472.04	_____	1	_____
1056	48:05-6.1610	2.324	446302.46	1338477.67	_____	1	_____
1057	48:05-6.1610	2.325	446309.07	1338480.97	_____	1	_____
1058	48:05-6.1610	2.326	446318.99	1338488.91	_____	1	_____
1059	48:05-6.1610	2.327	446328.25	1338494.2	_____	1	_____
1060	48:05-6.1610	2.328	446336.85	1338497.84	_____	1	_____

полное наименование должности

М.П.

подпись

инициалы, фамилия

КАДАСТРОВЫЙ ПЛАН ТЕРРИТОРИИ

Лист № 107	раздела 11	Всего листов раздела 11: 1189	Всего разделов: 9	Всего листов: 1487
« 16 » июня 2022 г. № КУВИ-999/2022-644056				
Номер кадастрового квартала: 48:05:0400208				

Сведения о характерных точках границ:

Номер п/п	Реестровый (учетный, условный) номер	Обозначение характерных точек	Координаты		Описание закрепления на местности	Метод определения координат и средняя квадратическая погрешность положения характерной точки (Mt), м	Система координат
			X	Y			
1	2	3	4	5	6	7	8
1061	48:05-6.1610	2.329	446343.47	1338502.47	_____	1	_____
1062	48:05-6.1610	2.330	446353.72	1338509.75	_____	1	_____
1063	48:05-6.1610	2.331	446364.3	1338512.72	_____	1	_____
1064	48:05-6.1610	2.332	446371.58	1338511.4	_____	1	_____
1065	48:05-6.1610	2.333	446377.53	1338506.11	_____	1	_____
1066	48:05-6.1610	2.334	446386.13	1338502.38	_____	1	_____
1067	48:05-6.1610	2.335	446391.21	1338502.17	_____	1	_____
1068	48:05-6.1610	2.336	446397.56	1338502.59	_____	1	_____
1069	48:05-6.1610	2.337	446402.85	1338503.65	_____	1	_____
1070	48:05-6.1610	2.338	446409.2	1338503.22	_____	1	_____

полное наименование должности

М.П.

подпись

инициалы, фамилия

КАДАСТРОВЫЙ ПЛАН ТЕРРИТОРИИ

Лист № 108	раздела 11	Всего листов раздела 11: 1189	Всего разделов: 9	Всего листов: 1487
« 16 » июня 2022 г. № КУВИ-999/2022-644056				
Номер кадастрового квартала: 48:05:0400208				

Сведения о характерных точках границ:

Номер п/п	Реестровый (учетный, условный) номер	Обозначение характерных точек	Координаты		Описание закрепления на местности	Метод определения координат и средняя квадратическая погрешность положения характерной точки (Mt), м	Система координат
			X	Y			
1	2	3	4	5	6	7	8
1071	48:05-6.1610	2.339	446416.4	1338502.38	_____	1	_____
1072	48:05-6.1610	2.340	446422.54	1338502.17	_____	1	_____
1073	48:05-6.1610	2.341	446428.25	1338500.47	_____	1	_____
1074	48:05-6.1610	2.342	446432.91	1338499.41	_____	1	_____
1075	48:05-6.1610	2.343	446435.79	1338498.75	_____	1	_____
1076	48:05-6.1610	2.344	446438.25	1338497.8	_____	1	_____
1077	48:05-6.1610	2.345	446439.92	1338496.13	_____	1	_____
1078	48:05-6.1610	2.346	446440.74	1338495	_____	1	_____
1079	48:05-6.1610	2.347	446441.53	1338494.41	_____	1	_____
1080	48:05-6.1610	2.348	446442.49	1338493.88	_____	1	_____

полное наименование должности

М.П.

подпись

инициалы, фамилия

КАДАСТРОВЫЙ ПЛАН ТЕРРИТОРИИ

Лист № 109	раздела 11	Всего листов раздела 11: 1189	Всего разделов: 9	Всего листов: 1487
« 16 » июня 2022 г. № КУВИ-999/2022-644056				
Номер кадастрового квартала: 48:05:0400208				

Сведения о характерных точках границ:

Номер п/п	Реестровый (учетный, условный) номер	Обозначение характерных точек	Координаты		Описание закрепления на местности	Метод определения координат и средняя квадратическая погрешность положения характерной точки (Mt), м	Система координат
			X	Y			
1	2	3	4	5	6	7	8
1081	48:05-6.1610	2.349	446443.49	1338493.73	_____	1	_____
1082	48:05-6.1610	2.350	446444.97	1338494.1	_____	1	_____
1083	48:05-6.1610	2.351	446445.82	1338494.52	_____	1	_____
1084	48:05-6.1610	2.352	446446.56	1338494.89	_____	1	_____
1085	48:05-6.1610	2.353	446447.51	1338494.68	_____	1	_____
1086	48:05-6.1610	2.354	446447.88	1338494.41	_____	1	_____
1087	48:05-6.1610	2.355	446447.78	1338493.78	_____	1	_____
1088	48:05-6.1610	2.356	446448.15	1338492.67	_____	1	_____
1089	48:05-6.1610	2.357	446449	1338491.72	_____	1	_____
1090	48:05-6.1610	2.358	446450.37	1338490.76	_____	1	_____

полное наименование должности

М.П.

подпись

инициалы, фамилия

КАДАСТРОВЫЙ ПЛАН ТЕРРИТОРИИ

Лист № 110	раздела 11	Всего листов раздела 11: 1189	Всего разделов: 9	Всего листов: 1487
« 16 » июня 2022 г. № КУВИ-999/2022-644056				
Номер кадастрового квартала: 48:05:0400208				

Сведения о характерных точках границ:

Номер п/п	Реестровый (учетный, условный) номер	Обозначение характерных точек	Координаты		Описание закрепления на местности	Метод определения координат и средняя квадратическая погрешность положения характерной точки (Mt), м	Система координат
			X	Y			
1	2	3	4	5	6	7	8
1091	48:05-6.1610	2.359	446451.85	1338490.71	_____	1	_____
1092	48:05-6.1610	2.360	446453.07	1338490.97	_____	1	_____
1093	48:05-6.1610	2.361	446454.66	1338491.29	_____	1	_____
1094	48:05-6.1610	2.362	446455.77	1338490.97	_____	1	_____
1095	48:05-6.1610	2.363	446456.3	1338490.23	_____	1	_____
1096	48:05-6.1610	2.364	446456.19	1338489.33	_____	1	_____
1097	48:05-6.1610	2.365	446455.72	1338487.69	_____	1	_____
1098	48:05-6.1610	2.366	446454.18	1338484.25	_____	1	_____
1099	48:05-6.1610	2.367	446452.49	1338480.44	_____	1	_____
1100	48:05-6.1610	2.368	446451.11	1338477.85	_____	1	_____

полное наименование должности

М.П.

подпись

инициалы, фамилия

КАДАСТРОВЫЙ ПЛАН ТЕРРИТОРИИ

Лист № 111	раздела 11	Всего листов раздела 11: 1189	Всего разделов: 9	Всего листов: 1487
« 16 » июня 2022 г. № КУВИ-999/2022-644056				
Номер кадастрового квартала: 48:05:0400208				

Сведения о характерных точках границ:

Номер п/п	Реестровый (учетный, условный) номер	Обозначение характерных точек	Координаты		Описание закрепления на местности	Метод определения координат и средняя квадратическая погрешность положения характерной точки (Mt), м	Система координат
			X	Y			
1	2	3	4	5	6	7	8
1101	48:05-6.1610	2.369	446450.16	1338475.52	_____	1	_____
1102	48:05-6.1610	2.370	446450.16	1338474.36	_____	1	_____
1103	48:05-6.1610	2.371	446451.01	1338473.78	_____	1	_____
1104	48:05-6.1610	2.372	446452.22	1338473.19	_____	1	_____
1105	48:05-6.1610	2.373	446453.81	1338472.24	_____	1	_____
1106	48:05-6.1610	2.374	446454.82	1338471.08	_____	1	_____
1107	48:05-6.1610	2.375	446455.4	1338469.28	_____	1	_____
1108	48:05-6.1610	2.376	446456.4	1338466.63	_____	1	_____
1109	48:05-6.1610	2.377	446457.57	1338464.94	_____	1	_____
1110	48:05-6.1610	2.378	446459.1	1338463.4	_____	1	_____

полное наименование должности

М.П.

подпись

инициалы, фамилия

КАДАСТРОВЫЙ ПЛАН ТЕРРИТОРИИ

Лист № 112	раздела 11	Всего листов раздела 11: 1189	Всего разделов: 9	Всего листов: 1487
« 16 » июня 2022 г. № КУВИ-999/2022-644056				
Номер кадастрового квартала: 48:05:0400208				

Сведения о характерных точках границ:

Номер п/п	Реестровый (учетный, условный) номер	Обозначение характерных точек	Координаты		Описание закрепления на местности	Метод определения координат и средняя квадратическая погрешность положения характерной точки (Mt), м	Система координат
			X	Y			
1	2	3	4	5	6	7	8
1111	48:05-6.1610	2.379	446460.48	1338463.09	_____	1	_____
1112	48:05-6.1610	2.380	446461.59	1338463.03	_____	1	_____
1113	48:05-6.1610	2.381	446462.81	1338462.51	_____	1	_____
1114	48:05-6.1610	2.382	446463.87	1338461.61	_____	1	_____
1115	48:05-6.1610	2.383	446466.09	1338459.22	_____	1	_____
1116	48:05-6.1610	2.384	446467.73	1338457.69	_____	1	_____
1117	48:05-6.1610	2.385	446469.1	1338456.53	_____	1	_____
1118	48:05-6.1610	2.386	446470.32	1338456.05	_____	1	_____
1119	48:05-6.1610	2.387	446471.54	1338456.21	_____	1	_____
1120	48:05-6.1610	2.388	446473.02	1338456.42	_____	1	_____

полное наименование должности

М.П.

подпись

инициалы, фамилия

КАДАСТРОВЫЙ ПЛАН ТЕРРИТОРИИ

Лист № 113	раздела 11	Всего листов раздела 11: 1189	Всего разделов: 9	Всего листов: 1487
« 16 » июня 2022 г. № КУВИ-999/2022-644056				
Номер кадастрового квартала: 48:05:0400208				

Сведения о характерных точках границ:

Номер п/п	Реестровый (учетный, условный) номер	Обозначение характерных точек	Координаты		Описание закрепления на местности	Метод определения координат и средняя квадратическая погрешность положения характерной точки (Mt), м	Система координат
			X	Y			
1	2	3	4	5	6	7	8
1121	48:05-6.1610	2.389	446474.4	1338456.31	_____	1	_____
1122	48:05-6.1610	2.390	446475.82	1338455.89	_____	1	_____
1123	48:05-6.1610	2.391	446477.25	1338455.15	_____	1	_____
1124	48:05-6.1610	2.392	446479.05	1338454.09	_____	1	_____
1125	48:05-6.1610	2.393	446480.8	1338453.19	_____	1	_____
1126	48:05-6.1610	2.394	446482.7	1338452.61	_____	1	_____
1127	48:05-6.1610	2.395	446484.61	1338452.56	_____	1	_____
1128	48:05-6.1610	2.396	446486.51	1338453.14	_____	1	_____
1129	48:05-6.1610	2.397	446487.62	1338453.99	_____	1	_____
1130	48:05-6.1610	2.398	446489.37	1338455.89	_____	1	_____

полное наименование должности

М.П.

подпись

инициалы, фамилия

КАДАСТРОВЫЙ ПЛАН ТЕРРИТОРИИ

Лист № 114	раздела 11	Всего листов раздела 11: 1189	Всего разделов: 9	Всего листов: 1487
« 16 » июня 2022 г. № КУВИ-999/2022-644056				
Номер кадастрового квартала: 48:05:0400208				

Сведения о характерных точках границ:

Номер п/п	Реестровый (учетный, условный) номер	Обозначение характерных точек	Координаты		Описание закрепления на местности	Метод определения координат и средняя квадратическая погрешность положения характерной точки (Mt), м	Система координат
			X	Y			
1	2	3	4	5	6	7	8
1131	48:05-6.1610	2.399	446490.8	1338458.64	_____	1	_____
1132	48:05-6.1610	2.400	446491.91	1338460.81	_____	1	_____
1133	48:05-6.1610	2.401	446492.76	1338463.4	_____	1	_____
1134	48:05-6.1610	2.402	446493.29	1338466.26	_____	1	_____
1135	48:05-6.1610	2.403	446492.92	1338468.38	_____	1	_____
1136	48:05-6.1610	2.404	446492.12	1338470.23	_____	1	_____
1137	48:05-6.1610	2.405	446491.33	1338472.14	_____	1	_____
1138	48:05-6.1610	2.406	446491.02	1338474.77	_____	1	_____
1139	48:05-6.1610	2.407	446490.83	1338477.75	_____	1	_____
1140	48:05-6.1610	2.408	446490.83	1338481.52	_____	1	_____

полное наименование должности

М.П.

подпись

инициалы, фамилия

КАДАСТРОВЫЙ ПЛАН ТЕРРИТОРИИ

Лист № 115	раздела 11	Всего листов раздела 11: 1189	Всего разделов: 9	Всего листов: 1487
« 16 » июня 2022 г. № КУВИ-999/2022-644056				
Номер кадастрового квартала: 48:05:0400208				

Сведения о характерных точках границ:

Номер п/п	Реестровый (учетный, условный) номер	Обозначение характерных точек	Координаты		Описание закрепления на местности	Метод определения координат и средняя квадратическая погрешность положения характерной точки (Mt), м	Система координат
			X	Y			
1	2	3	4	5	6	7	8
1141	48:05-6.1610	2.409	446490.83	1338484.89	_____	1	_____
1142	48:05-6.1610	2.410	446490.89	1338486.55	_____	1	_____
1143	48:05-6.1610	2.411	446490.03	1338488.33	_____	1	_____
1144	48:05-6.1610	2.412	446488.97	1338489.79	_____	1	_____
1145	48:05-6.1610	2.413	446488.38	1338490.98	_____	1	_____
1146	48:05-6.1610	2.414	446488.71	1338492.3	_____	1	_____
1147	48:05-6.1610	2.415	446489.57	1338493.1	_____	1	_____
1148	48:05-6.1610	2.416	446491.02	1338494.15	_____	1	_____
1149	48:05-6.1610	2.417	446493.6	1338495.08	_____	1	_____
1150	48:05-6.1610	2.418	446497.51	1338496.87	_____	1	_____

полное наименование должности

М.П.

подпись

инициалы, фамилия

КАДАСТРОВЫЙ ПЛАН ТЕРРИТОРИИ

Лист № 116	раздела 11	Всего листов раздела 11: 1189	Всего разделов: 9	Всего листов: 1487
« 16 » июня 2022 г. № КУВИ-999/2022-644056				
Номер кадастрового квартала: 48:05:0400208				

Сведения о характерных точках границ:

Номер п/п	Реестровый (учетный, условный) номер	Обозначение характерных точек	Координаты		Описание закрепления на местности	Метод определения координат и средняя квадратическая погрешность положения характерной точки (Mt), м	Система координат
			X	Y			
1	2	3	4	5	6	7	8
1151	48:05-6.1610	2.419	446499.19	1338497.44	_____	1	_____
1152	48:05-6.1610	2.420	446501.34	1338497.13	_____	1	_____
1153	48:05-6.1610	2.421	446503.56	1338496.49	_____	1	_____
1154	48:05-6.1610	2.422	446505.62	1338496.49	_____	1	_____
1155	48:05-6.1610	2.423	446507.05	1338496.41	_____	1	_____
1156	48:05-6.1610	2.424	446507.92	1338495.62	_____	1	_____
1157	48:05-6.1610	2.425	446509.03	1338493.95	_____	1	_____
1158	48:05-6.1610	2.426	446510.78	1338491.09	_____	1	_____
1159	48:05-6.1610	2.427	446513.16	1338487.12	_____	1	_____
1160	48:05-6.1610	2.428	446514.83	1338485.06	_____	1	_____

полное наименование должности

М.П.

подпись

инициалы, фамилия

КАДАСТРОВЫЙ ПЛАН ТЕРРИТОРИИ

Лист № 117	раздела 11	Всего листов раздела 11: 1189	Всего разделов: 9	Всего листов: 1487
« 16 » июня 2022 г. № КУВИ-999/2022-644056				
Номер кадастрового квартала: 48:05:0400208				

Сведения о характерных точках границ:

Номер п/п	Реестровый (учетный, условный) номер	Обозначение характерных точек	Координаты		Описание закрепления на местности	Метод определения координат и средняя квадратическая погрешность положения характерной точки (Mt), м	Система координат
			X	Y			
1	2	3	4	5	6	7	8
1161	48:05-6.1610	2.429	446516.26	1338483.23	_____	1	_____
1162	48:05-6.1610	2.430	446517.53	1338483.23	_____	1	_____
1163	48:05-6.1610	2.431	446518.96	1338484.74	_____	1	_____
1164	48:05-6.1610	2.432	446519.51	1338487.2	_____	1	_____
1165	48:05-6.1610	2.433	446520.15	1338490.3	_____	1	_____
1166	48:05-6.1610	2.434	446521.5	1338493.32	_____	1	_____
1167	48:05-6.1610	2.435	446523.45	1338495.43	_____	1	_____
1168	48:05-6.1610	2.436	446526.85	1338535.21	_____	1	_____
1169	48:05-6.1610	2.437	446529.3	1338563.78	_____	1	_____
1170	48:05-6.1610	2.438	446527.13	1338561.8	_____	1	_____

полное наименование должности

М.П.

подпись

инициалы, фамилия

КАДАСТРОВЫЙ ПЛАН ТЕРРИТОРИИ

Лист № 118	раздела 11	Всего листов раздела 11: 1189	Всего разделов: 9	Всего листов: 1487
« 16 » июня 2022 г. № КУВИ-999/2022-644056				
Номер кадастрового квартала: 48:05:0400208				

Сведения о характерных точках границ:

Номер п/п	Реестровый (учетный, условный) номер	Обозначение характерных точек	Координаты		Описание закрепления на местности	Метод определения координат и средняя квадратическая погрешность положения характерной точки (Mt), м	Система координат
			X	Y			
1	2	3	4	5	6	7	8
1171	48:05-6.1610	2.439	446524.61	1338560.22	_____	1	_____
1172	48:05-6.1610	2.440	446520.25	1338557.17	_____	1	_____
1173	48:05-6.1610	2.441	446515.88	1338552.28	_____	1	_____
1174	48:05-6.1610	2.442	446513.76	1338548.57	_____	1	_____
1175	48:05-6.1610	2.443	446512.5	1338543.77	_____	1	_____
1176	48:05-6.1610	2.444	446511.45	1338538.48	_____	1	_____
1177	48:05-6.1610	2.445	446510.33	1338533.08	_____	1	_____
1178	48:05-6.1610	2.446	446509.59	1338528.79	_____	1	_____
1179	48:05-6.1610	2.447	446509.75	1338524.61	_____	1	_____
1180	48:05-6.1610	2.448	446509.7	1338522.44	_____	1	_____

полное наименование должности

М.П.

подпись

инициалы, фамилия

КАДАСТРОВЫЙ ПЛАН ТЕРРИТОРИИ

Лист № 119	раздела 11	Всего листов раздела 11: 1189	Всего разделов: 9	Всего листов: 1487
« 16 » июня 2022 г. № КУВИ-999/2022-644056				
Номер кадастрового квартала: 48:05:0400208				

Сведения о характерных точках границ:							
Номер п/п	Реестровый (учетный, условный) номер	Обозначение характерных точек	Координаты		Описание закрепления на местности	Метод определения координат и средняя квадратическая погрешность положения характерной точки (Mt), м	Система координат
			X	Y			
1	2	3	4	5	6	7	8
1181	48:05-6.1610	2.449	446510.33	1338520.22	_____	1	_____
1182	48:05-6.1610	2.450	446511.6	1338519	_____	1	_____
1183	48:05-6.1610	2.451	446513.35	1338518.16	_____	1	_____
1184	48:05-6.1610	2.452	446515.04	1338517.47	_____	1	_____
1185	48:05-6.1610	2.453	446516.1	1338516.36	_____	1	_____
1186	48:05-6.1610	2.454	446516.63	1338514.66	_____	1	_____
1187	48:05-6.1610	2.455	446516.63	1338511.86	_____	1	_____
1188	48:05-6.1610	2.456	446515.84	1338509	_____	1	_____
1189	48:05-6.1610	2.457	446514.04	1338506.36	_____	1	_____
1190	48:05-6.1610	2.458	446512.24	1338504.77	_____	1	_____

полное наименование должности

М.П.

подпись

инициалы, фамилия

КАДАСТРОВЫЙ ПЛАН ТЕРРИТОРИИ

Лист № 120	раздела 11	Всего листов раздела 11: 1189	Всего разделов: 9	Всего листов: 1487
« 16 » июня 2022 г. № КУВИ-999/2022-644056				
Номер кадастрового квартала: 48:05:0400208				

Сведения о характерных точках границ:

Номер п/п	Реестровый (учетный, условный) номер	Обозначение характерных точек	Координаты		Описание закрепления на местности	Метод определения координат и средняя квадратическая погрешность положения характерной точки (Mt), м	Система координат
			X	Y			
1	2	3	4	5	6	7	8
1191	48:05-6.1610	2.459	446510.97	1338504.5	_____	1	_____
1192	48:05-6.1610	2.460	446508.64	1338505.03	_____	1	_____
1193	48:05-6.1610	2.461	446506.21	1338504.82	_____	1	_____
1194	48:05-6.1610	2.462	446503.88	1338503.61	_____	1	_____
1195	48:05-6.1610	2.463	446499.17	1338500.85	_____	1	_____
1196	48:05-6.1610	2.464	446495.89	1338499.16	_____	1	_____
1197	48:05-6.1610	2.465	446492.98	1338497.89	_____	1	_____
1198	48:05-6.1610	2.466	446489.27	1338496.36	_____	1	_____
1199	48:05-6.1610	2.467	446485.15	1338493.6	_____	1	_____
1200	48:05-6.1610	2.468	446482.76	1338491.28	_____	1	_____

полное наименование должности

М.П.

подпись

инициалы, фамилия

КАДАСТРОВЫЙ ПЛАН ТЕРРИТОРИИ

Лист № 121	раздела 11	Всего листов раздела 11: 1189	Всего разделов: 9	Всего листов: 1487
« 16 » июня 2022 г. № КУВИ-999/2022-644056				
Номер кадастрового квартала: 48:05:0400208				

Сведения о характерных точках границ:

Номер п/п	Реестровый (учетный, условный) номер	Обозначение характерных точек	Координаты		Описание закрепления на местности	Метод определения координат и средняя квадратическая погрешность положения характерной точки (Mt), м	Система координат
			X	Y			
1	2	3	4	5	6	7	8
1201	48:05-6.1610	2.469	446481.65	1338489.42	_____	1	_____
1202	48:05-6.1610	2.470	446481.18	1338486.72	_____	1	_____
1203	48:05-6.1610	2.471	446481.49	1338485.35	_____	1	_____
1204	48:05-6.1610	2.472	446481.71	1338482.81	_____	1	_____
1205	48:05-6.1610	2.473	446481.65	1338481.17	_____	1	_____
1206	48:05-6.1610	2.474	446482.02	1338479.69	_____	1	_____
1207	48:05-6.1610	2.475	446483.45	1338478.1	_____	1	_____
1208	48:05-6.1610	2.476	446484.62	1338476.72	_____	1	_____
1209	48:05-6.1610	2.477	446485.41	1338474.77	_____	1	_____
1210	48:05-6.1610	2.478	446485.57	1338472.44	_____	1	_____

полное наименование должности

М.П.

подпись

инициалы, фамилия

КАДАСТРОВЫЙ ПЛАН ТЕРРИТОРИИ

Лист № 122	раздела 11	Всего листов раздела 11: 1189	Всего разделов: 9	Всего листов: 1487
« 16 » июня 2022 г. № КУВИ-999/2022-644056				
Номер кадастрового квартала: 48:05:0400208				

Сведения о характерных точках границ:

Номер п/п	Реестровый (учетный, условный) номер	Обозначение характерных точек	Координаты		Описание закрепления на местности	Метод определения координат и средняя квадратическая погрешность положения характерной точки (Mt), м	Система координат
			X	Y			
1	2	3	4	5	6	7	8
1211	48:05-6.1610	2.479	446485.04	1338470.85	_____	1	_____
1212	48:05-6.1610	2.480	446484.35	1338469.42	_____	1	_____
1213	48:05-6.1610	2.481	446482.71	1338468.42	_____	1	_____
1214	48:05-6.1610	2.482	446480.6	1338466.93	_____	1	_____
1215	48:05-6.1610	2.483	446478.74	1338466.19	_____	1	_____
1216	48:05-6.1610	2.484	446476.41	1338465.88	_____	1	_____
1217	48:05-6.1610	2.485	446473.19	1338464.71	_____	1	_____
1218	48:05-6.1610	2.486	446470.7	1338464.08	_____	1	_____
1219	48:05-6.1610	2.487	446468.69	1338464.29	_____	1	_____
1220	48:05-6.1610	2.488	446467.58	1338464.98	_____	1	_____

полное наименование должности

М.П.

подпись

инициалы, фамилия

КАДАСТРОВЫЙ ПЛАН ТЕРРИТОРИИ

Лист № 123	раздела 11	Всего листов раздела 11: 1189	Всего разделов: 9	Всего листов: 1487
« 16 » июня 2022 г. № КУВИ-999/2022-644056				
Номер кадастрового квартала: 48:05:0400208				

Сведения о характерных точках границ:

Номер п/п	Реестровый (учетный, условный) номер	Обозначение характерных точек	Координаты		Описание закрепления на местности	Метод определения координат и средняя квадратическая погрешность положения характерной точки (Mt), м	Система координат
			X	Y			
1	2	3	4	5	6	7	8
1221	48:05-6.1610	2.489	446467.31	1338466.03	_____	1	_____
1222	48:05-6.1610	2.490	446467.9	1338467.25	_____	1	_____
1223	48:05-6.1610	2.491	446469.27	1338468.63	_____	1	_____
1224	48:05-6.1610	2.492	446470.49	1338469.74	_____	1	_____
1225	48:05-6.1610	2.493	446471.97	1338471.11	_____	1	_____
1226	48:05-6.1610	2.494	446472.87	1338472.28	_____	1	_____
1227	48:05-6.1610	2.495	446473.19	1338473.39	_____	1	_____
1228	48:05-6.1610	2.496	446473.08	1338474.39	_____	1	_____
1229	48:05-6.1610	2.497	446472.34	1338475.51	_____	1	_____
1230	48:05-6.1610	2.498	446471.39	1338476.51	_____	1	_____

полное наименование должности

М.П.

подпись

инициалы, фамилия

КАДАСТРОВЫЙ ПЛАН ТЕРРИТОРИИ

Лист № 124	раздела 11	Всего листов раздела 11: 1189	Всего разделов: 9	Всего листов: 1487
« 16 » июня 2022 г. № КУВИ-999/2022-644056				
Номер кадастрового квартала: 48:05:0400208				

Сведения о характерных точках границ:

Номер п/п	Реестровый (учетный, условный) номер	Обозначение характерных точек	Координаты		Описание закрепления на местности	Метод определения координат и средняя квадратическая погрешность положения характерной точки (Mt), м	Система координат
			X	Y			
1	2	3	4	5	6	7	8
1231	48:05-6.1610	2.499	446470.22	1338476.99	_____	1	_____
1232	48:05-6.1610	2.500	446469.38	1338476.78	_____	1	_____
1233	48:05-6.1610	2.501	446468.27	1338475.82	_____	1	_____
1234	48:05-6.1610	2.502	446467.21	1338474.71	_____	1	_____
1235	48:05-6.1610	2.503	446465.88	1338473.81	_____	1	_____
1236	48:05-6.1610	2.504	446464.51	1338473.23	_____	1	_____
1237	48:05-6.1610	2.505	446462.92	1338473.71	_____	1	_____
1238	48:05-6.1610	2.506	446461.81	1338475.61	_____	1	_____
1239	48:05-6.1610	2.507	446461.12	1338478.31	_____	1	_____
1240	48:05-6.1610	2.508	446460.7	1338480.43	_____	1	_____

полное наименование должности

М.П.

подпись

инициалы, фамилия

КАДАСТРОВЫЙ ПЛАН ТЕРРИТОРИИ

Лист № 125	раздела 11	Всего листов раздела 11: 1189	Всего разделов: 9	Всего листов: 1487
« 16 » июня 2022 г. № КУВИ-999/2022-644056				
Номер кадастрового квартала: 48:05:0400208				

Сведения о характерных точках границ:

Номер п/п	Реестровый (учетный, условный) номер	Обозначение характерных точек	Координаты		Описание закрепления на местности	Метод определения координат и средняя квадратическая погрешность положения характерной точки (Mt), м	Система координат
			X	Y			
1	2	3	4	5	6	7	8
1241	48:05-6.1610	2.509	446460.01	1338482.81	_____	1	_____
1242	48:05-6.1610	2.510	446459.43	1338484.29	_____	1	_____
1243	48:05-6.1610	2.511	446458.63	1338485.51	_____	1	_____
1244	48:05-6.1610	2.512	446458.53	1338486.94	_____	1	_____
1245	48:05-6.1610	2.513	446459.01	1338488.74	_____	1	_____
1246	48:05-6.1610	2.514	446459.9	1338490.64	_____	1	_____
1247	48:05-6.1610	2.515	446460.43	1338491.8	_____	1	_____
1248	48:05-6.1610	2.516	446461.33	1338493.29	_____	1	_____
1249	48:05-6.1610	2.517	446462.02	1338494.72	_____	1	_____
1250	48:05-6.1610	2.518	446462.29	1338496.57	_____	1	_____

полное наименование должности

М.П.

подпись

инициалы, фамилия

КАДАСТРОВЫЙ ПЛАН ТЕРРИТОРИИ

Лист № 126	раздела 11	Всего листов раздела 11: 1189	Всего разделов: 9	Всего листов: 1487
« 16 » июня 2022 г. № КУВИ-999/2022-644056				
Номер кадастрового квартала: 48:05:0400208				

Сведения о характерных точках границ:							
Номер п/п	Реестровый (учетный, условный) номер	Обозначение характерных точек	Координаты		Описание закрепления на местности	Метод определения координат и средняя квадратическая погрешность положения характерной точки (Mt), м	Система координат
			X	Y			
1	2	3	4	5	6	7	8
1251	48:05-6.1610	2.519	446461.65	1338498	_____	1	_____
1252	48:05-6.1610	2.520	446460.59	1338499.21	_____	1	_____
1253	48:05-6.1610	2.521	446459.53	1338500.38	_____	1	_____
1254	48:05-6.1610	2.522	446458.42	1338502.39	_____	1	_____
1255	48:05-6.1610	2.523	446457.31	1338503.98	_____	1	_____
1256	48:05-6.1610	2.524	446455.83	1338505.14	_____	1	_____
1257	48:05-6.1610	2.525	446453.98	1338505.99	_____	1	_____
1258	48:05-6.1610	2.526	446452.71	1338506.25	_____	1	_____
1259	48:05-6.1610	2.527	446451.54	1338506.15	_____	1	_____
1260	48:05-6.1610	2.528	446450.54	1338505.56	_____	1	_____

полное наименование должности

М.П.

подпись

инициалы, фамилия

КАДАСТРОВЫЙ ПЛАН ТЕРРИТОРИИ

Лист № 127	раздела 11	Всего листов раздела 11: 1189	Всего разделов: 9	Всего листов: 1487
« 16 » июня 2022 г. № КУВИ-999/2022-644056				
Номер кадастрового квартала: 48:05:0400208				

Сведения о характерных точках границ:

Номер п/п	Реестровый (учетный, условный) номер	Обозначение характерных точек	Координаты		Описание закрепления на местности	Метод определения координат и средняя квадратическая погрешность положения характерной точки (Mt), м	Система координат
			X	Y			
1	2	3	4	5	6	7	8
1261	48:05-6.1610	2.529	446449.32	1338504.03	_____	1	_____
1262	48:05-6.1610	2.530	446447.95	1338502.02	_____	1	_____
1263	48:05-6.1610	2.531	446446.68	1338500.69	_____	1	_____
1264	48:05-6.1610	2.532	446444.93	1338498.53	_____	1	_____
1265	48:05-6.1610	2.533	446443.55	1338497.57	_____	1	_____
1266	48:05-6.1610	2.534	446442.28	1338497.57	_____	1	_____
1267	48:05-6.1610	2.535	446441.01	1338497.89	_____	1	_____
1268	48:05-6.1610	2.536	446440.38	1338498.68	_____	1	_____
1269	48:05-6.1610	2.537	446440.06	1338499.9	_____	1	_____
1270	48:05-6.1610	2.538	446439.85	1338501.59	_____	1	_____

полное наименование должности

М.П.

подпись

инициалы, фамилия

КАДАСТРОВЫЙ ПЛАН ТЕРРИТОРИИ

Лист № 128	раздела 11	Всего листов раздела 11: 1189	Всего разделов: 9	Всего листов: 1487
« 16 » июня 2022 г. № КУВИ-999/2022-644056				
Номер кадастрового квартала: 48:05:0400208				

Сведения о характерных точках границ:

Номер п/п	Реестровый (учетный, условный) номер	Обозначение характерных точек	Координаты		Описание закрепления на местности	Метод определения координат и средняя квадратическая погрешность положения характерной точки (Mt), м	Система координат
			X	Y			
1	2	3	4	5	6	7	8
1271	48:05-6.1610	2.539	446439.53	1338503.13	_____	1	_____
1272	48:05-6.1610	2.540	446438.84	1338504.61	_____	1	_____
1273	48:05-6.1610	2.541	446437.79	1338506.57	_____	1	_____
1274	48:05-6.1610	2.542	446436.78	1338507.79	_____	1	_____
1275	48:05-6.1610	2.543	446435.19	1338508.53	_____	1	_____
1276	48:05-6.1610	2.544	446434.03	1338509.27	_____	1	_____
1277	48:05-6.1610	2.545	446433.55	1338509.96	_____	1	_____
1278	48:05-6.1610	2.546	446433.23	1338511.6	_____	1	_____
1279	48:05-6.1610	2.547	446433.18	1338513.98	_____	1	_____
1280	48:05-6.1610	2.548	446433.23	1338516.99	_____	1	_____

полное наименование должности

М.П.

подпись

инициалы, фамилия

КАДАСТРОВЫЙ ПЛАН ТЕРРИТОРИИ

Лист № 129	раздела 11	Всего листов раздела 11: 1189	Всего разделов: 9	Всего листов: 1487
« 16 » июня 2022 г. № КУВИ-999/2022-644056				
Номер кадастрового квартала: 48:05:0400208				

Сведения о характерных точках границ:

Номер п/п	Реестровый (учетный, условный) номер	Обозначение характерных точек	Координаты		Описание закрепления на местности	Метод определения координат и средняя квадратическая погрешность положения характерной точки (Mt), м	Система координат
			X	Y			
1	2	3	4	5	6	7	8
1281	48:05-6.1610	2.549	446433.02	1338519.27	_____	1	_____
1282	48:05-6.1610	2.550	446432.49	1338521.44	_____	1	_____
1283	48:05-6.1610	2.551	446431.88	1338523.59	_____	1	_____
1284	48:05-6.1610	2.552	446430.5	1338527.08	_____	1	_____
1285	48:05-6.1610	2.553	446428.07	1338531.84	_____	1	_____
1286	48:05-6.1610	2.554	446425.74	1338536.08	_____	1	_____
1287	48:05-6.1610	2.555	446424.89	1338538.72	_____	1	_____
1288	48:05-6.1610	2.556	446424.57	1338540.21	_____	1	_____
1289	48:05-6.1610	2.557	446423.52	1338541.9	_____	1	_____
1290	48:05-6.1610	2.558	446422.99	1338544.02	_____	1	_____

полное наименование должности

М.П.

подпись

инициалы, фамилия

КАДАСТРОВЫЙ ПЛАН ТЕРРИТОРИИ

Лист № 130	раздела 11	Всего листов раздела 11: 1189	Всего разделов: 9	Всего листов: 1487
« 16 » июня 2022 г. № КУВИ-999/2022-644056				
Номер кадастрового квартала: 48:05:0400208				

Сведения о характерных точках границ:

Номер п/п	Реестровый (учетный, условный) номер	Обозначение характерных точек	Координаты		Описание закрепления на местности	Метод определения координат и средняя квадратическая погрешность положения характерной точки (Mt), м	Система координат
			X	Y			
1	2	3	4	5	6	7	8
1291	48:05-6.1610	2.559	446423.3	1338546.98	_____	1	_____
1292	48:05-6.1610	2.560	446423.62	1338551.53	_____	1	_____
1293	48:05-6.1610	2.561	446422.99	1338555.23	_____	1	_____
1294	48:05-6.1610	2.562	446422.35	1338558.09	_____	1	_____
1295	48:05-6.1610	2.563	446422.99	1338560.1	_____	1	_____
1296	48:05-6.1610	2.564	446424.36	1338562.33	_____	1	_____
1297	48:05-6.1610	2.565	446426.06	1338564.23	_____	1	_____
1298	48:05-6.1610	2.566	446428.28	1338566.56	_____	1	_____
1299	48:05-6.1610	2.567	446429.76	1338568.99	_____	1	_____
1300	48:05-6.1610	2.568	446429.97	1338571.22	_____	1	_____

полное наименование должности

М.П.

подпись

инициалы, фамилия

КАДАСТРОВЫЙ ПЛАН ТЕРРИТОРИИ

Лист № 131	раздела 11	Всего листов раздела 11: 1189	Всего разделов: 9	Всего листов: 1487
« 16 » июня 2022 г. № КУВИ-999/2022-644056				
Номер кадастрового квартала: 48:05:0400208				

Сведения о характерных точках границ:

Номер п/п	Реестровый (учетный, условный) номер	Обозначение характерных точек	Координаты		Описание закрепления на местности	Метод определения координат и средняя квадратическая погрешность положения характерной точки (Mt), м	Система координат
			X	Y			
1	2	3	4	5	6	7	8
1301	48:05-6.1610	2.569	446428.49	1338573.65	_____	1	_____
1302	48:05-6.1610	2.570	446425.84	1338576.61	_____	1	_____
1303	48:05-6.1610	2.571	446423.09	1338580.21	_____	1	_____
1304	48:05-6.1610	2.572	446421.08	1338583.81	_____	1	_____
1305	48:05-6.1610	2.573	446420.34	1338586.35	_____	1	_____
1306	48:05-6.1610	2.574	446420.87	1338594.29	_____	1	_____
1307	48:05-6.1610	2.575	446421.5	1338599	_____	1	_____
1308	48:05-6.1610	2.576	446424.2	1338603.76	_____	1	_____
1309	48:05-6.1610	2.577	446427.22	1338605.98	_____	1	_____
1310	48:05-6.1610	2.578	446429.13	1338607.73	_____	1	_____

полное наименование должности

М.П.

подпись

инициалы, фамилия

КАДАСТРОВЫЙ ПЛАН ТЕРРИТОРИИ

Лист № 132	раздела 11	Всего листов раздела 11: 1189	Всего разделов: 9	Всего листов: 1487
« 16 » июня 2022 г. № КУВИ-999/2022-644056				
Номер кадастрового квартала: 48:05:0400208				

Сведения о характерных точках границ:

Номер п/п	Реестровый (учетный, условный) номер	Обозначение характерных точек	Координаты		Описание закрепления на местности	Метод определения координат и средняя квадратическая погрешность положения характерной точки (Mt), м	Система координат
			X	Y			
1	2	3	4	5	6	7	8
1311	48:05-6.1610	2.579	446432.14	1338611.22	_____	1	_____
1312	48:05-6.1610	2.580	446434.52	1338615.35	_____	1	_____
1313	48:05-6.1610	2.581	446435.79	1338616.94	_____	1	_____
1314	48:05-6.1610	2.582	446438.02	1338619	_____	1	_____
1315	48:05-6.1610	2.583	446442.46	1338621.86	_____	1	_____
1316	48:05-6.1610	2.584	446445.79	1338624.4	_____	1	_____
1317	48:05-6.1610	2.585	446448.02	1338626.46	_____	1	_____
1318	48:05-6.1610	2.586	446450.4	1338630.11	_____	1	_____
1319	48:05-6.1610	2.587	446451.19	1338632.65	_____	1	_____
1320	48:05-6.1610	2.588	446451.03	1338635.99	_____	1	_____

полное наименование должности

М.П.

подпись

инициалы, фамилия

КАДАСТРОВЫЙ ПЛАН ТЕРРИТОРИИ

Лист № 133	раздела 11	Всего листов раздела 11: 1189	Всего разделов: 9	Всего листов: 1487
« 16 » июня 2022 г. № КУВИ-999/2022-644056				
Номер кадастрового квартала: 48:05:0400208				

Сведения о характерных точках границ:							
Номер п/п	Реестровый (учетный, условный) номер	Обозначение характерных точек	Координаты		Описание закрепления на местности	Метод определения координат и средняя квадратическая погрешность положения характерной точки (Mt), м	Система координат
			X	Y			
1	2	3	4	5	6	7	8
1321	48:05-6.1610	2.589	446449.92	1338639.48	_____	1	_____
1322	48:05-6.1610	2.590	446449.29	1338642.34	_____	1	_____
1323	48:05-6.1610	2.591	446448.49	1338648.53	_____	1	_____
1324	48:05-6.1610	2.592	446447.86	1338652.81	_____	1	_____
1325	48:05-6.1610	2.593	446447.22	1338658.05	_____	1	_____
1326	48:05-6.1610	2.594	446445.79	1338662.34	_____	1	_____
1327	48:05-6.1610	2.595	446442.94	1338664.4	_____	1	_____
1328	48:05-6.1610	2.596	446438.02	1338666.62	_____	1	_____
1329	48:05-6.1610	2.597	446433.41	1338668.69	_____	1	_____
1330	48:05-6.1610	2.598	446429.44	1338669.96	_____	1	_____

полное наименование должности

М.П.

подпись

инициалы, фамилия

КАДАСТРОВЫЙ ПЛАН ТЕРРИТОРИИ

Лист № 134	раздела 11	Всего листов раздела 11: 1189	Всего разделов: 9	Всего листов: 1487
« 16 » июня 2022 г. № КУВИ-999/2022-644056				
Номер кадастрового квартала: 48:05:0400208				

Сведения о характерных точках границ:

Номер п/п	Реестровый (учетный, условный) номер	Обозначение характерных точек	Координаты		Описание закрепления на местности	Метод определения координат и средняя квадратическая погрешность положения характерной точки (Mt), м	Система координат
			X	Y			
1	2	3	4	5	6	7	8
1331	48:05-6.1610	2.599	446424.36	1338669.8	_____	1	_____
1332	48:05-6.1610	2.600	446418.01	1338667.42	_____	1	_____
1333	48:05-6.1610	2.601	446412.3	1338665.2	_____	1	_____
1334	48:05-6.1610	2.602	446403.09	1338663.29	_____	1	_____
1335	48:05-6.1610	2.603	446394.99	1338660.75	_____	1	_____
1336	48:05-6.1610	2.604	446389.12	1338658.53	_____	1	_____
1337	48:05-6.1610	2.605	446383.56	1338656.94	_____	1	_____
1338	48:05-6.1610	2.606	446377.53	1338653.92	_____	1	_____
1339	48:05-6.1610	2.607	446374.67	1338651.07	_____	1	_____
1340	48:05-6.1610	2.608	446371.97	1338649.48	_____	1	_____

полное наименование должности

М.П.

подпись

инициалы, фамилия

КАДАСТРОВЫЙ ПЛАН ТЕРРИТОРИИ

Лист № 135	раздела 11	Всего листов раздела 11: 1189	Всего разделов: 9	Всего листов: 1487
« 16 » июня 2022 г. № КУВИ-999/2022-644056				
Номер кадастрового квартала: 48:05:0400208				

Сведения о характерных точках границ:

Номер п/п	Реестровый (учетный, условный) номер	Обозначение характерных точек	Координаты		Описание закрепления на местности	Метод определения координат и средняя квадратическая погрешность положения характерной точки (Mt), м	Система координат
			X	Y			
1	2	3	4	5	6	7	8
1341	48:05-6.1610	2.609	446365.62	1338647.26	_____	1	_____
1342	48:05-6.1610	2.610	446362.29	1338645.03	_____	1	_____
1343	48:05-6.1610	2.611	446358.8	1338642.97	_____	1	_____
1344	48:05-6.1610	2.612	446354.83	1338641.7	_____	1	_____
1345	48:05-6.1610	2.613	446349.59	1338641.38	_____	1	_____
1346	48:05-6.1610	2.614	446343.72	1338640.43	_____	1	_____
1347	48:05-6.1610	2.615	446337.68	1338638.21	_____	1	_____
1348	48:05-6.1610	2.616	446328.64	1338635.99	_____	1	_____
1349	48:05-6.1610	2.617	446322.44	1338633.45	_____	1	_____
1350	48:05-6.1610	2.618	446318	1338629.95	_____	1	_____

полное наименование должности

М.П.

подпись

инициалы, фамилия

КАДАСТРОВЫЙ ПЛАН ТЕРРИТОРИИ

Лист № 136	раздела 11	Всего листов раздела 11: 1189	Всего разделов: 9	Всего листов: 1487
« 16 » июня 2022 г. № КУВИ-999/2022-644056				
Номер кадастрового квартала: 48:05:0400208				

Сведения о характерных точках границ:

Номер п/п	Реестровый (учетный, условный) номер	Обозначение характерных точек	Координаты		Описание закрепления на местности	Метод определения координат и средняя квадратическая погрешность положения характерной точки (Mt), м	Система координат
			X	Y			
1	2	3	4	5	6	7	8
1351	48:05-6.1610	2.619	446313.71	1338626.14	_____	1	_____
1352	48:05-6.1610	2.620	446310.54	1338622.49	_____	1	_____
1353	48:05-6.1610	2.621	446307.2	1338620.75	_____	1	_____
1354	48:05-6.1610	2.622	446303.87	1338620.11	_____	1	_____
1355	48:05-6.1610	2.623	446298.31	1338620.27	_____	1	_____
1356	48:05-6.1610	2.624	446291.81	1338620.59	_____	1	_____
1357	48:05-6.1610	2.625	446285.61	1338620.27	_____	1	_____
1358	48:05-6.1610	2.626	446281.17	1338617.89	_____	1	_____
1359	48:05-6.1610	2.627	446278.31	1338615.03	_____	1	_____
1360	48:05-6.1610	2.628	446276.25	1338612.01	_____	1	_____

полное наименование должности

М.П.

подпись

инициалы, фамилия

КАДАСТРОВЫЙ ПЛАН ТЕРРИТОРИИ

Лист № 137	раздела 11	Всего листов раздела 11: 1189	Всего разделов: 9	Всего листов: 1487
« 16 » июня 2022 г. № КУВИ-999/2022-644056				
Номер кадастрового квартала: 48:05:0400208				

Сведения о характерных точках границ:

Номер п/п	Реестровый (учетный, условный) номер	Обозначение характерных точек	Координаты		Описание закрепления на местности	Метод определения координат и средняя квадратическая погрешность положения характерной точки (Mt), м	Система координат
			X	Y			
1	2	3	4	5	6	7	8
1361	48:05-6.1610	2.629	446274.82	1338609.32	_____	1	_____
1362	48:05-6.1610	2.630	446271.8	1338608.36	_____	1	_____
1363	48:05-6.1610	2.631	446267.83	1338609.95	_____	1	_____
1364	48:05-6.1610	2.632	446263.71	1338612.01	_____	1	_____
1365	48:05-6.1610	2.633	446257.36	1338614.55	_____	1	_____
1366	48:05-6.1610	2.634	446251.8	1338615.98	_____	1	_____
1367	48:05-6.1610	2.635	446246.56	1338615.19	_____	1	_____
1368	48:05-6.1610	2.636	446242.43	1338612.81	_____	1	_____
1369	48:05-6.1610	2.637	446238.78	1338608.68	_____	1	_____
1370	48:05-6.1610	2.638	446235.29	1338604.55	_____	1	_____

полное наименование должности

М.П.

подпись

инициалы, фамилия

КАДАСТРОВЫЙ ПЛАН ТЕРРИТОРИИ

Лист № 138	раздела 11	Всего листов раздела 11: 1189	Всего разделов: 9	Всего листов: 1487
« 16 » июня 2022 г. № КУВИ-999/2022-644056				
Номер кадастрового квартала: 48:05:0400208				

Сведения о характерных точках границ:

Номер п/п	Реестровый (учетный, условный) номер	Обозначение характерных точек	Координаты		Описание закрепления на местности	Метод определения координат и средняя квадратическая погрешность положения характерной точки (Mt), м	Система координат
			X	Y			
1	2	3	4	5	6	7	8
1371	48:05-6.1610	2.639	446230.85	1338598.52	_____	1	_____
1372	48:05-6.1610	2.640	446227.04	1338594.55	_____	1	_____
1373	48:05-6.1610	2.641	446224.5	1338591.06	_____	1	_____
1374	48:05-6.1610	2.642	446220.84	1338588.84	_____	1	_____
1375	48:05-6.1610	2.643	446216.56	1338588.36	_____	1	_____
1376	48:05-6.1610	2.644	446211.95	1338587.88	_____	1	_____
1377	48:05-6.1610	2.645	446208.78	1338586.14	_____	1	_____
1378	48:05-6.1610	2.646	446205.45	1338584.23	_____	1	_____
1379	48:05-6.1610	2.647	446202.43	1338583.44	_____	1	_____
1380	48:05-6.1610	2.648	446197.51	1338584.07	_____	1	_____

полное наименование должности

М.П.

подпись

инициалы, фамилия

КАДАСТРОВЫЙ ПЛАН ТЕРРИТОРИИ

Лист № 139	раздела 11	Всего листов раздела 11: 1189	Всего разделов: 9	Всего листов: 1487
« 16 » июня 2022 г. № КУВИ-999/2022-644056				
Номер кадастрового квартала: 48:05:0400208				

Сведения о характерных точках границ:

Номер п/п	Реестровый (учетный, условный) номер	Обозначение характерных точек	Координаты		Описание закрепления на местности	Метод определения координат и средняя квадратическая погрешность положения характерной точки (Mt), м	Система координат
			X	Y			
1	2	3	4	5	6	7	8
1381	48:05-6.1610	2.649	446194.02	1338586.46	_____	1	_____
1382	48:05-6.1610	2.650	446188.94	1338588.2	_____	1	_____
1383	48:05-6.1610	2.651	446184.17	1338588.52	_____	1	_____
1384	48:05-6.1610	2.652	446180.05	1338586.46	_____	1	_____
1385	48:05-6.1610	2.653	446175.92	1338583.92	_____	1	_____
1386	48:05-6.1610	2.654	446171.79	1338581.22	_____	1	_____
1387	48:05-6.1610	2.655	446166.23	1338579.31	_____	1	_____
1388	48:05-6.1610	2.656	446162.42	1338578.68	_____	1	_____
1389	48:05-6.1610	2.657	446157.5	1338577.09	_____	1	_____
1390	48:05-6.1610	2.658	446154.49	1338573.91	_____	1	_____

полное наименование должности

М.П.

подпись

инициалы, фамилия

КАДАСТРОВЫЙ ПЛАН ТЕРРИТОРИИ

Лист № 140	раздела 11	Всего листов раздела 11: 1189	Всего разделов: 9	Всего листов: 1487
« 16 » июня 2022 г. № КУВИ-999/2022-644056				
Номер кадастрового квартала: 48:05:0400208				

Сведения о характерных точках границ:

Номер п/п	Реестровый (учетный, условный) номер	Обозначение характерных точек	Координаты		Описание закрепления на местности	Метод определения координат и средняя квадратическая погрешность положения характерной точки (Mt), м	Система координат
			X	Y			
1	2	3	4	5	6	7	8
1391	48:05-6.1610	2.659	446152.42	1338568.68	_____	1	_____
1392	48:05-6.1610	2.660	446149.72	1338564.55	_____	1	_____
1393	48:05-6.1610	2.661	446146.87	1338561.53	_____	1	_____
1394	48:05-6.1610	2.662	446141.15	1338557.25	_____	1	_____
1395	48:05-6.1610	2.663	446136.07	1338552.64	_____	1	_____
1396	48:05-6.1610	2.664	446130.67	1338546.93	_____	1	_____
1397	48:05-6.1610	2.665	446127.18	1338543.59	_____	1	_____
1398	48:05-6.1610	2.666	446123.21	1338541.05	_____	1	_____
1399	48:05-6.1610	2.667	446120.83	1338538.83	_____	1	_____
1400	48:05-6.1610	2.668	446119.3	1338536.08	_____	1	_____

полное наименование должности

М.П.

подпись

инициалы, фамилия

КАДАСТРОВЫЙ ПЛАН ТЕРРИТОРИИ

Лист № 141	раздела 11	Всего листов раздела 11: 1189	Всего разделов: 9	Всего листов: 1487
« 16 » июня 2022 г. № КУВИ-999/2022-644056				
Номер кадастрового квартала: 48:05:0400208				

Сведения о характерных точках границ:

Номер п/п	Реестровый (учетный, условный) номер	Обозначение характерных точек	Координаты		Описание закрепления на местности	Метод определения координат и средняя квадратическая погрешность положения характерной точки (Mt), м	Система координат
			X	Y			
1	2	3	4	5	6	7	8
1401	48:05-6.1610	2.669	446117.6	1338530.15	_____	1	_____
1402	48:05-6.1610	2.670	446115.49	1338525.92	_____	1	_____
1403	48:05-6.1610	2.671	446113.16	1338521.26	_____	1	_____
1404	48:05-6.1610	2.672	446111.04	1338516.6	_____	1	_____
1405	48:05-6.1610	2.673	446109.56	1338510.68	_____	1	_____
1406	48:05-6.1610	2.674	446106.81	1338507.29	_____	1	_____
1407	48:05-6.1610	2.675	446102.79	1338504.75	_____	1	_____
1408	48:05-6.1610	2.676	446097.92	1338502.85	_____	1	_____
1409	48:05-6.1610	2.677	446094.11	1338503.69	_____	1	_____
1410	48:05-6.1610	2.678	446091.99	1338505.6	_____	1	_____

полное наименование должности

М.П.

подпись

инициалы, фамилия

КАДАСТРОВЫЙ ПЛАН ТЕРРИТОРИИ

Лист № 142	раздела 11	Всего листов раздела 11: 1189	Всего разделов: 9	Всего листов: 1487
« 16 » июня 2022 г. № КУВИ-999/2022-644056				
Номер кадастрового квартала: 48:05:0400208				

Сведения о характерных точках границ:							
Номер п/п	Реестровый (учетный, условный) номер	Обозначение характерных точек	Координаты		Описание закрепления на местности	Метод определения координат и средняя квадратическая погрешность положения характерной точки (Mt), м	Система координат
			X	Y			
1	2	3	4	5	6	7	8
1411	48:05-6.1610	2.679	446087.34	1338506.66	_____	1	_____
1412	48:05-6.1610	2.680	446082.26	1338505.39	_____	1	_____
1413	48:05-6.1610	2.681	446078.66	1338502.85	_____	1	_____
1414	48:05-6.1610	2.682	446074.85	1338498.4	_____	1	_____
1415	48:05-6.1610	2.683	446072.94	1338493.53	_____	1	_____
1416	48:05-6.1610	2.684	446072.73	1338489.72	_____	1	_____
1417	48:05-6.1610	2.685	446071.67	1338486.34	_____	1	_____
1418	48:05-6.1610	2.686	446068.29	1338482.74	_____	1	_____
1419	48:05-6.1610	2.687	446064.69	1338480.2	_____	1	_____
1420	48:05-6.1610	2.688	446060.03	1338478.93	_____	1	_____

полное наименование должности

М.П.

подпись

инициалы, фамилия

КАДАСТРОВЫЙ ПЛАН ТЕРРИТОРИИ

Лист № 143	раздела 11	Всего листов раздела 11: 1189	Всего разделов: 9	Всего листов: 1487
« 16 » июня 2022 г. № КУВИ-999/2022-644056				
Номер кадастрового квартала: 48:05:0400208				

Сведения о характерных точках границ:

Номер п/п	Реестровый (учетный, условный) номер	Обозначение характерных точек	Координаты		Описание закрепления на местности	Метод определения координат и средняя квадратическая погрешность положения характерной точки (Mt), м	Система координат
			X	Y			
1	2	3	4	5	6	7	8
1421	48:05-6.1610	2.689	446056.22	1338479.56	_____	1	_____
1422	48:05-6.1610	2.690	446051.14	1338481.89	_____	1	_____
1423	48:05-6.1610	2.691	446045.43	1338482.53	_____	1	_____
1424	48:05-6.1610	2.692	446040.56	1338481.26	_____	1	_____
1425	48:05-6.1610	2.693	446036.32	1338478.72	_____	1	_____
1426	48:05-6.1610	2.694	446032.94	1338475.12	_____	1	_____
1427	48:05-6.1610	2.695	446031.24	1338469.19	_____	1	_____
1428	48:05-6.1610	2.696	446031.24	1338464.75	_____	1	_____
1429	48:05-6.1610	2.697	446029.34	1338461.36	_____	1	_____
1430	48:05-6.1610	2.698	446024.68	1338457.76	_____	1	_____

полное наименование должности

М.П.

подпись

инициалы, фамилия

КАДАСТРОВЫЙ ПЛАН ТЕРРИТОРИИ

Лист № 144	раздела 11	Всего листов раздела 11: 1189	Всего разделов: 9	Всего листов: 1487
« 16 » июня 2022 г. № КУВИ-999/2022-644056				
Номер кадастрового квартала: 48:05:0400208				

Сведения о характерных точках границ:

Номер п/п	Реестровый (учетный, условный) номер	Обозначение характерных точек	Координаты		Описание закрепления на местности	Метод определения координат и средняя квадратическая погрешность положения характерной точки (Mt), м	Система координат
			X	Y			
1	2	3	4	5	6	7	8
1431	48:05-6.1610	2.699	446021.3	1338453.74	_____	1	_____
1432	48:05-6.1610	2.700	446018.54	1338446.75	_____	1	_____
1433	48:05-6.1610	2.701	446016.43	1338441.04	_____	1	_____
1434	48:05-6.1610	2.702	446012.83	1338437.44	_____	1	_____
1435	48:05-6.1610	2.703	446007.75	1338435.54	_____	1	_____
1436	48:05-6.1610	2.704	445999.28	1338432.57	_____	1	_____
1437	48:05-6.1610	2.705	445993.36	1338428.97	_____	1	_____
1438	48:05-6.1610	2.706	445987.85	1338423.47	_____	1	_____
1439	48:05-6.1610	2.707	445982.35	1338419.03	_____	1	_____
1440	48:05-6.1610	2.708	445976.85	1338416.06	_____	1	_____

полное наименование должности

М.П.

подпись

инициалы, фамилия

КАДАСТРОВЫЙ ПЛАН ТЕРРИТОРИИ

Лист № 145	раздела 11	Всего листов раздела 11: 1189	Всего разделов: 9	Всего листов: 1487
« 16 » июня 2022 г. № КУВИ-999/2022-644056				
Номер кадастрового квартала: 48:05:0400208				

Сведения о характерных точках границ:

Номер п/п	Реестровый (учетный, условный) номер	Обозначение характерных точек	Координаты		Описание закрепления на местности	Метод определения координат и средняя квадратическая погрешность положения характерной точки (Mt), м	Система координат
			X	Y			
1	2	3	4	5	6	7	8
1441	48:05-6.1610	2.709	445968.38	1338410.98	_____	1	_____
1442	48:05-6.1610	2.710	445960.76	1338408.23	_____	1	_____
1443	48:05-6.1610	2.711	445953.99	1338405.48	_____	1	_____
1444	48:05-6.1610	2.712	445947.21	1338402.73	_____	1	_____
1445	48:05-6.1610	2.713	445941.71	1338400.19	_____	1	_____
1446	48:05-6.1610	2.714	445936.42	1338398.49	_____	1	_____
1447	48:05-6.1610	2.715	445927.53	1338396.17	_____	1	_____
1448	48:05-6.1610	2.716	445917.79	1338392.57	_____	1	_____
1449	48:05-6.1610	2.717	445912.92	1338390.03	_____	1	_____
1450	48:05-6.1610	2.718	445910.59	1338387.06	_____	1	_____

полное наименование должности

М.П.

подпись

инициалы, фамилия

КАДАСТРОВЫЙ ПЛАН ТЕРРИТОРИИ

Лист № 146	раздела 11	Всего листов раздела 11: 1189	Всего разделов: 9	Всего листов: 1487
« 16 » июня 2022 г. № КУВИ-999/2022-644056				
Номер кадастрового квартала: 48:05:0400208				

Сведения о характерных точках границ:

Номер п/п	Реестровый (учетный, условный) номер	Обозначение характерных точек	Координаты		Описание закрепления на местности	Метод определения координат и средняя квадратическая погрешность положения характерной точки (Mt), м	Система координат
			X	Y			
1	2	3	4	5	6	7	8
1451	48:05-6.1610	2.719	445909.75	1338383.04	_____	1	_____
1452	48:05-6.1610	2.720	445909.75	1338378.81	_____	1	_____
1453	48:05-6.1610	2.721	445909.75	1338373.94	_____	1	_____
1454	48:05-6.1610	2.722	445908.05	1338368.23	_____	1	_____
1455	48:05-6.1610	2.723	445904.88	1338362.93	_____	1	_____
1456	48:05-6.1610	2.724	445902.97	1338357.64	_____	1	_____
1457	48:05-6.1610	2.725	445901.92	1338352.56	_____	1	_____
1458	48:05-6.1610	2.726	445899.59	1338347.69	_____	1	_____
1459	48:05-6.1610	2.727	445894.93	1338343.67	_____	1	_____
1460	48:05-6.1610	2.728	445887.73	1338340.5	_____	1	_____

полное наименование должности

М.П.

подпись

инициалы, фамилия

КАДАСТРОВЫЙ ПЛАН ТЕРРИТОРИИ

Лист № 147	раздела 11	Всего листов раздела 11: 1189	Всего разделов: 9	Всего листов: 1487
« 16 » июня 2022 г. № КУВИ-999/2022-644056				
Номер кадастрового квартала: 48:05:0400208				

Сведения о характерных точках границ:							
Номер п/п	Реестровый (учетный, условный) номер	Обозначение характерных точек	Координаты		Описание закрепления на местности	Метод определения координат и средняя квадратическая погрешность положения характерной точки (Mt), м	Система координат
			X	Y			
1	2	3	4	5	6	7	8
1461	48:05-6.1610	2.729	445878.42	1338338.8	_____	1	_____
1462	48:05-6.1610	2.730	445872.28	1338337.96	_____	1	_____
1463	48:05-6.1610	2.731	445865.93	1338336.48	_____	1	_____
1464	48:05-6.1610	2.732	445858.52	1338332.24	_____	1	_____
1465	48:05-6.1610	2.733	445850.06	1338326.74	_____	1	_____
1466	48:05-6.1610	2.734	445840.66	1338320.79	_____	1	_____
1467	48:05-6.1610	2.735	445832.46	1338314.97	_____	1	_____
1468	48:05-6.1610	2.736	445826.51	1338311.53	_____	1	_____
1469	48:05-6.1610	2.737	445821.22	1338307.42	_____	1	_____
1470	48:05-6.1610	2.738	445818.7	1338303.85	_____	1	_____

полное наименование должности

М.П.

подпись

инициалы, фамилия

КАДАСТРОВЫЙ ПЛАН ТЕРРИТОРИИ

Лист № 148	раздела 11	Всего листов раздела 11: 1189	Всего разделов: 9	Всего листов: 1487
« 16 » июня 2022 г. № КУВИ-999/2022-644056				
Номер кадастрового квартала: 48:05:0400208				

Сведения о характерных точках границ:

Номер п/п	Реестровый (учетный, условный) номер	Обозначение характерных точек	Координаты		Описание закрепления на местности	Метод определения координат и средняя квадратическая погрешность положения характерной точки (Mt), м	Система координат
			X	Y			
1	2	3	4	5	6	7	8
1471	48:05-6.1610	2.739	445817.91	1338300.28	_____	1	_____
1472	48:05-6.1610	2.740	445818.44	1338295.12	_____	1	_____
1473	48:05-6.1610	2.741	445818.31	1338291.15	_____	1	_____
1474	48:05-6.1610	2.742	445817.25	1338287.98	_____	1	_____
1475	48:05-6.1610	2.743	445815.53	1338285.86	_____	1	_____
1476	48:05-6.1610	2.744	445812.09	1338282.55	_____	1	_____
1477	48:05-6.1610	2.745	445810.58	1338280.17	_____	1	_____
1478	48:05-6.1610	2.746	445806.77	1338273.61	_____	1	_____
1479	48:05-6.1610	2.747	445801.48	1338264.72	_____	1	_____
1480	48:05-6.1610	2.748	445797.88	1338257.31	_____	1	_____

полное наименование должности

М.П.

подпись

инициалы, фамилия

КАДАСТРОВЫЙ ПЛАН ТЕРРИТОРИИ

Лист № 149	раздела 11	Всего листов раздела 11: 1189	Всего разделов: 9	Всего листов: 1487
« 16 » июня 2022 г. № КУВИ-999/2022-644056				
Номер кадастрового квартала: 48:05:0400208				

Сведения о характерных точках границ:

Номер п/п	Реестровый (учетный, условный) номер	Обозначение характерных точек	Координаты		Описание закрепления на местности	Метод определения координат и средняя квадратическая погрешность положения характерной точки (Mt), м	Система координат
			X	Y			
1	2	3	4	5	6	7	8
1481	48:05-6.1610	2.749	445795.76	1338247.36	_____	1	_____
1482	48:05-6.1610	2.750	445795.13	1338236.78	_____	1	_____
1483	48:05-6.1610	2.751	445793.86	1338224.29	_____	1	_____
1484	48:05-6.1610	2.752	445791.11	1338216.67	_____	1	_____
1485	48:05-6.1610	2.753	445786.45	1338207.15	_____	1	_____
1486	48:05-6.1610	2.754	445781.37	1338199.53	_____	1	_____
1487	48:05-6.1610	2.755	445778.2	1338193.81	_____	1	_____
1488	48:05-6.1610	2.756	445777.14	1338191.06	_____	1	_____
1489	48:05-6.1610	2.757	445777.77	1338185.35	_____	1	_____
1490	48:05-6.1610	2.758	445776.08	1338178.57	_____	1	_____

полное наименование должности

М.П.

подпись

инициалы, фамилия

КАДАСТРОВЫЙ ПЛАН ТЕРРИТОРИИ

Лист № 150	раздела 11	Всего листов раздела 11: 1189	Всего разделов: 9	Всего листов: 1487
« 16 » июня 2022 г. № КУВИ-999/2022-644056				
Номер кадастрового квартала: 48:05:0400208				

Сведения о характерных точках границ:

Номер п/п	Реестровый (учетный, условный) номер	Обозначение характерных точек	Координаты		Описание закрепления на местности	Метод определения координат и средняя квадратическая погрешность положения характерной точки (Mt), м	Система координат
			X	Y			
1	2	3	4	5	6	7	8
1491	48:05-6.1610	2.759	445772.06	1338174.97	_____	1	_____
1492	48:05-6.1610	2.760	445769.52	1338171.38	_____	1	_____
1493	48:05-6.1610	2.761	445768.67	1338165.87	_____	1	_____
1494	48:05-6.1610	2.762	445767.4	1338156.77	_____	1	_____
1495	48:05-6.1610	2.763	445763.8	1338149.36	_____	1	_____
1496	48:05-6.1610	2.764	445756.39	1338143.65	_____	1	_____
1497	48:05-6.1610	2.765	445748.99	1338141.74	_____	1	_____
1498	48:05-6.1610	2.766	445742.42	1338140.9	_____	1	_____
1499	48:05-6.1610	2.767	445735.02	1338140.9	_____	1	_____
1500	48:05-6.1610	2.768	445727.4	1338139.63	_____	1	_____

полное наименование должности

М.П.

подпись

инициалы, фамилия

КАДАСТРОВЫЙ ПЛАН ТЕРРИТОРИИ

Лист № 151	раздела 11	Всего листов раздела 11: 1189	Всего разделов: 9	Всего листов: 1487
« 16 » июня 2022 г. № КУВИ-999/2022-644056				
Номер кадастрового квартала: 48:05:0400208				

Сведения о характерных точках границ:

Номер п/п	Реестровый (учетный, условный) номер	Обозначение характерных точек	Координаты		Описание закрепления на местности	Метод определения координат и средняя квадратическая погрешность положения характерной точки (Mt), м	Система координат
			X	Y			
1	2	3	4	5	6	7	8
1501	48:05-6.1610	2.769	445721.68	1338136.45	_____	1	_____
1502	48:05-6.1610	2.770	445716.18	1338130.52	_____	1	_____
1503	48:05-6.1610	2.771	445712.37	1338123.33	_____	1	_____
1504	48:05-6.1610	2.772	445707.29	1338116.13	_____	1	_____
1505	48:05-6.1610	2.773	445701.15	1338111.05	_____	1	_____
1506	48:05-6.1610	2.774	445694.8	1338106.18	_____	1	_____
1507	48:05-6.1610	2.775	445687.18	1338102.58	_____	1	_____
1508	48:05-6.1610	2.776	445680.83	1338101.31	_____	1	_____
1509	48:05-6.1610	2.777	445669.19	1338096.45	_____	1	_____
1510	48:05-6.1610	2.778	445658.82	1338091.37	_____	1	_____

полное наименование должности

М.П.

подпись

инициалы, фамилия

КАДАСТРОВЫЙ ПЛАН ТЕРРИТОРИИ

Лист № 152	раздела 11	Всего листов раздела 11: 1189	Всего разделов: 9	Всего листов: 1487
« 16 » июня 2022 г. № КУВИ-999/2022-644056				
Номер кадастрового квартала: 48:05:0400208				

Сведения о характерных точках границ:							
Номер п/п	Реестровый (учетный, условный) номер	Обозначение характерных точек	Координаты		Описание закрепления на местности	Метод определения координат и средняя квадратическая погрешность положения характерной точки (Mt), м	Система координат
			X	Y			
1	2	3	4	5	6	7	8
1511	48:05-6.1610	2.779	445648.66	1338083.11	_____	1	_____
1512	48:05-6.1610	2.780	445641.88	1338076.34	_____	1	_____
1513	48:05-6.1610	2.781	445635.53	1338068.08	_____	1	_____
1514	48:05-6.1610	2.782	445631.3	1338062.37	_____	1	_____
1515	48:05-6.1610	2.783	445626.01	1338057.5	_____	1	_____
1516	48:05-6.1610	2.784	445619.87	1338053.9	_____	1	_____
1517	48:05-6.1610	2.785	445612.88	1338052	_____	1	_____
1518	48:05-6.1610	2.786	445600.82	1338048.82	_____	1	_____
1519	48:05-6.1610	2.787	445591.29	1338044.59	_____	1	_____
1520	48:05-6.1610	2.788	445583.46	1338041.41	_____	1	_____

полное наименование должности

М.П.

подпись

инициалы, фамилия

КАДАСТРОВЫЙ ПЛАН ТЕРРИТОРИИ

Лист № 153	раздела 11	Всего листов раздела 11: 1189	Всего разделов: 9	Всего листов: 1487
« 16 » июня 2022 г. № КУВИ-999/2022-644056				
Номер кадастрового квартала: 48:05:0400208				

Сведения о характерных точках границ:

Номер п/п	Реестровый (учетный, условный) номер	Обозначение характерных точек	Координаты		Описание закрепления на местности	Метод определения координат и средняя квадратическая погрешность положения характерной точки (Mt), м	Система координат
			X	Y			
1	2	3	4	5	6	7	8
1521	48:05-6.1610	2.789	445576.27	1338040.14	_____	1	_____
1522	48:05-6.1610	2.790	445570.34	1338038.03	_____	1	_____
1523	48:05-6.1610	2.791	445562.08	1338035.7	_____	1	_____
1524	48:05-6.1610	2.792	445554.46	1338032.52	_____	1	_____
1525	48:05-6.1610	2.793	445544.94	1338028.08	_____	1	_____
1526	48:05-6.1610	2.794	445538.38	1338025.75	_____	1	_____
1527	48:05-6.1610	2.795	445530.33	1338022.57	_____	1	_____
1528	48:05-6.1610	2.796	445524.41	1338020.03	_____	1	_____
1529	48:05-6.1610	2.797	445519.12	1338016.65	_____	1	_____
1530	48:05-6.1610	2.798	445512.98	1338013.47	_____	1	_____

полное наименование должности

М.П.

подпись

инициалы, фамилия

КАДАСТРОВЫЙ ПЛАН ТЕРРИТОРИИ

Лист № 154	раздела 11	Всего листов раздела 11: 1189	Всего разделов: 9	Всего листов: 1487
« 16 » июня 2022 г. № КУВИ-999/2022-644056				
Номер кадастрового квартала: 48:05:0400208				

Сведения о характерных точках границ:

Номер п/п	Реестровый (учетный, условный) номер	Обозначение характерных точек	Координаты		Описание закрепления на местности	Метод определения координат и средняя квадратическая погрешность положения характерной точки (Mt), м	Система координат
			X	Y			
1	2	3	4	5	6	7	8
1531	48:05-6.1610	2.799	445507.69	1338011.99	_____	1	_____
1532	48:05-6.1610	2.800	445500.28	1338009.66	_____	1	_____
1533	48:05-6.1610	2.801	445494.77	1338005.22	_____	1	_____
1534	48:05-6.1610	2.802	445491.39	1337998.87	_____	1	_____
1535	48:05-6.1610	2.803	445486.52	1337995.27	_____	1	_____
1536	48:05-6.1610	2.804	445480.38	1337994.21	_____	1	_____
1537	48:05-6.1610	2.805	445472.76	1337992.09	_____	1	_____
1538	48:05-6.1610	2.806	445464.29	1337990.4	_____	1	_____
1539	48:05-6.1610	2.807	445455.83	1337989.98	_____	1	_____
1540	48:05-6.1610	2.808	445447.78	1337988.71	_____	1	_____

полное наименование должности

М.П.

подпись

инициалы, фамилия

КАДАСТРОВЫЙ ПЛАН ТЕРРИТОРИИ

Лист № 155	раздела 11	Всего листов раздела 11: 1189	Всего разделов: 9	Всего листов: 1487
« 16 » июня 2022 г. № КУВИ-999/2022-644056				
Номер кадастрового квартала: 48:05:0400208				

Сведения о характерных точках границ:

Номер п/п	Реестровый (учетный, условный) номер	Обозначение характерных точек	Координаты		Описание закрепления на местности	Метод определения координат и средняя квадратическая погрешность положения характерной точки (Mt), м	Система координат
			X	Y			
1	2	3	4	5	6	7	8
1541	48:05-6.1610	2.809	445443.13	1337986.38	_____	1	_____
1542	48:05-6.1610	2.810	445440.8	1337982.99	_____	1	_____
1543	48:05-6.1610	2.811	445438.26	1337978.12	_____	1	_____
1544	48:05-6.1610	2.812	445434.66	1337975.8	_____	1	_____
1545	48:05-6.1610	2.813	445428.95	1337974.31	_____	1	_____
1546	48:05-6.1610	2.814	445422.17	1337973.68	_____	1	_____
1547	48:05-6.1610	2.815	445418.15	1337971.14	_____	1	_____
1548	48:05-6.1610	2.816	445416.03	1337967.75	_____	1	_____
1549	48:05-6.1610	2.817	445410.32	1337959.92	_____	1	_____
1550	48:05-6.1610	2.818	445403.55	1337954.84	_____	1	_____

полное наименование должности

М.П.

подпись

инициалы, фамилия

КАДАСТРОВЫЙ ПЛАН ТЕРРИТОРИИ

Лист № 156	раздела 11	Всего листов раздела 11: 1189	Всего разделов: 9	Всего листов: 1487
« 16 » июня 2022 г. № КУВИ-999/2022-644056				
Номер кадастрового квартала: 48:05:0400208				

Сведения о характерных точках границ:

Номер п/п	Реестровый (учетный, условный) номер	Обозначение характерных точек	Координаты		Описание закрепления на местности	Метод определения координат и средняя квадратическая погрешность положения характерной точки (Mt), м	Система координат
			X	Y			
1	2	3	4	5	6	7	8
1551	48:05-6.1610	2.819	445395.08	1337948.7	_____	1	_____
1552	48:05-6.1610	2.820	445386.61	1337944.68	_____	1	_____
1553	48:05-6.1610	2.821	445379.41	1337939.81	_____	1	_____
1554	48:05-6.1610	2.822	445375.18	1337934.52	_____	1	_____
1555	48:05-6.1610	2.823	445370.1	1337928.17	_____	1	_____
1556	48:05-6.1610	2.824	445363.33	1337920.76	_____	1	_____
1557	48:05-6.1610	2.825	445358.67	1337916.32	_____	1	_____
1558	48:05-6.1610	2.826	445354.65	1337912.3	_____	1	_____
1559	48:05-6.1610	2.827	445350.42	1337911.03	_____	1	_____
1560	48:05-6.1610	2.828	445345.12	1337911.03	_____	1	_____

полное наименование должности

М.П.

подпись

инициалы, фамилия

КАДАСТРОВЫЙ ПЛАН ТЕРРИТОРИИ

Лист № 157	раздела 11	Всего листов раздела 11: 1189	Всего разделов: 9	Всего листов: 1487
« 16 » июня 2022 г. № КУВИ-999/2022-644056				
Номер кадастрового квартала: 48:05:0400208				

Сведения о характерных точках границ:

Номер п/п	Реестровый (учетный, условный) номер	Обозначение характерных точек	Координаты		Описание закрепления на местности	Метод определения координат и средняя квадратическая погрешность положения характерной точки (Mt), м	Система координат
			X	Y			
1	2	3	4	5	6	7	8
1561	48:05-6.1610	2.829	445339.2	1337910.18	_____	1	_____
1562	48:05-6.1610	2.830	445333.69	1337907	_____	1	_____
1563	48:05-6.1610	2.831	445328.68	1337903.83	_____	1	_____
1564	48:05-6.1610	2.832	445320.41	1337899.86	_____	1	_____
1565	48:05-6.1610	2.833	445309.5	1337890.93	_____	1	_____
1566	48:05-6.1610	2.834	445300.24	1337884.65	_____	1	_____
1567	48:05-6.1610	2.835	445290.98	1337877.7	_____	1	_____
1568	48:05-6.1610	2.836	445276.09	1337868.11	_____	1	_____
1569	48:05-6.1610	2.837	445262.2	1337859.51	_____	1	_____
1570	48:05-6.1610	2.838	445252.61	1337849.59	_____	1	_____

полное наименование должности

М.П.

подпись

инициалы, фамилия

КАДАСТРОВЫЙ ПЛАН ТЕРРИТОРИИ

Лист № 158	раздела 11	Всего листов раздела 11: 1189	Всего разделов: 9	Всего листов: 1487
« 16 » июня 2022 г. № КУВИ-999/2022-644056				
Номер кадастрового квартала: 48:05:0400208				

Сведения о характерных точках границ:

Номер п/п	Реестровый (учетный, условный) номер	Обозначение характерных точек	Координаты		Описание закрепления на местности	Метод определения координат и средняя квадратическая погрешность положения характерной точки (Mt), м	Система координат
			X	Y			
1	2	3	4	5	6	7	8
1571	48:05-6.1610	2.839	445249.64	1337841.65	_____	1	_____
1572	48:05-6.1610	2.840	445248.64	1337833.38	_____	1	_____
1573	48:05-6.1610	2.841	445249.64	1337827.43	_____	1	_____
1574	48:05-6.1610	2.842	445253.94	1337821.81	_____	1	_____
1575	48:05-6.1610	2.843	445259.23	1337819.49	_____	1	_____
1576	48:05-6.1610	2.844	445265.84	1337816.85	_____	1	_____
1577	48:05-6.1610	2.845	445272.46	1337815.85	_____	1	_____
1578	48:05-6.1610	2.846	445279.73	1337818.5	_____	1	_____
1579	48:05-6.1610	2.847	445287.67	1337820.15	_____	1	_____
1580	48:05-6.1610	2.848	445293.95	1337818.83	_____	1	_____

полное наименование должности

М.П.

подпись

инициалы, фамилия

КАДАСТРОВЫЙ ПЛАН ТЕРРИТОРИИ

Лист № 159	раздела 11	Всего листов раздела 11: 1189	Всего разделов: 9	Всего листов: 1487
« 16 » июня 2022 г. № КУВИ-999/2022-644056				
Номер кадастрового квартала: 48:05:0400208				

Сведения о характерных точках границ:

Номер п/п	Реестровый (учетный, условный) номер	Обозначение характерных точек	Координаты		Описание закрепления на местности	Метод определения координат и средняя квадратическая погрешность положения характерной точки (Mt), м	Система координат
			X	Y			
1	2	3	4	5	6	7	8
1581	48:05-6.1610	2.849	445298.58	1337814.86	_____	1	_____
1582	48:05-6.1610	2.850	445299.25	1337804.94	_____	1	_____
1583	48:05-6.1610	2.851	445298.92	1337797	_____	1	_____
1584	48:05-6.1610	2.852	445297.26	1337789.07	_____	1	_____
1585	48:05-6.1610	2.853	445297.59	1337782.12	_____	1	_____
1586	48:05-6.1610	2.854	445302.22	1337775.17	_____	1	_____
1587	48:05-6.1610	2.855	445310.16	1337772.53	_____	1	_____
1588	48:05-6.1610	2.856	445319.09	1337773.19	_____	1	_____
1589	48:05-6.1610	2.857	445325.37	1337775.51	_____	1	_____
1590	48:05-6.1610	2.858	445334.63	1337777.49	_____	1	_____

полное наименование должности

М.П.

подпись

инициалы, фамилия

КАДАСТРОВЫЙ ПЛАН ТЕРРИТОРИИ

Лист № 160	раздела 11	Всего листов раздела 11: 1189	Всего разделов: 9	Всего листов: 1487
« 16 » июня 2022 г. № КУВИ-999/2022-644056				
Номер кадастрового квартала: 48:05:0400208				

Сведения о характерных точках границ:

Номер п/п	Реестровый (учетный, условный) номер	Обозначение характерных точек	Координаты		Описание закрепления на местности	Метод определения координат и средняя квадратическая погрешность положения характерной точки (Mt), м	Система координат
			X	Y			
1	2	3	4	5	6	7	8
1591	48:05-6.1610	2.859	445345.22	1337777.82	_____	1	_____
1592	48:05-6.1610	2.860	445355.14	1337780.47	_____	1	_____
1593	48:05-6.1610	2.861	445364.4	1337784.44	_____	1	_____
1594	48:05-6.1610	2.862	445373	1337788.4	_____	1	_____
1595	48:05-6.1610	2.863	445376.97	1337793.1	_____	1	_____
1596	48:05-6.1610	2.864	445390.73	1337798.39	_____	1	_____
1597	48:05-6.1610	2.865	445400.78	1337797.86	_____	1	_____
1598	48:05-6.1610	2.866	445412.42	1337792.04	_____	1	_____
1599	48:05-6.1610	2.867	445420.89	1337785.16	_____	1	_____
1600	48:05-6.1610	2.868	445428.83	1337778.81	_____	1	_____

полное наименование должности

М.П.

подпись

инициалы, фамилия

КАДАСТРОВЫЙ ПЛАН ТЕРРИТОРИИ

Лист № 161	раздела 11	Всего листов раздела 11: 1189	Всего разделов: 9	Всего листов: 1487
« 16 » июня 2022 г. № КУВИ-999/2022-644056				
Номер кадастрового квартала: 48:05:0400208				

Сведения о характерных точках границ:							
Номер п/п	Реестровый (учетный, условный) номер	Обозначение характерных точек	Координаты		Описание закрепления на местности	Метод определения координат и средняя квадратическая погрешность положения характерной точки (Mt), м	Система координат
			X	Y			
1	2	3	4	5	6	7	8
1601	48:05-6.1610	2.869	445438.88	1337773.52	_____	1	_____
1602	48:05-6.1610	2.870	445455.28	1337760.29	_____	1	_____
1603	48:05-6.1610	2.871	445466.93	1337749.71	_____	1	_____
1604	48:05-6.1610	2.872	445478.57	1337738.07	_____	1	_____
1605	48:05-6.1610	2.873	445483.33	1337728.54	_____	1	_____
1606	48:05-6.1610	2.874	445485.18	1337716.37	_____	1	_____
1607	48:05-6.1610	2.875	445488.36	1337704.73	_____	1	_____
1608	48:05-6.1610	2.876	445493.65	1337695.2	_____	1	_____
1609	48:05-6.1610	2.877	445503.17	1337682.77	_____	1	_____
1610	48:05-6.1610	2.878	445513.23	1337668.48	_____	1	_____

полное наименование должности

М.П.

подпись

инициалы, фамилия

КАДАСТРОВЫЙ ПЛАН ТЕРРИТОРИИ

Лист № 162	раздела 11	Всего листов раздела 11: 1189	Всего разделов: 9	Всего листов: 1487
« 16 » июня 2022 г. № КУВИ-999/2022-644056				
Номер кадастрового квартала: 48:05:0400208				

Сведения о характерных точках границ:

Номер п/п	Реестровый (учетный, условный) номер	Обозначение характерных точек	Координаты		Описание закрепления на местности	Метод определения координат и средняя квадратическая погрешность положения характерной точки (Mt), м	Система координат
			X	Y			
1	2	3	4	5	6	7	8
1611	48:05-6.1610	2.879	445524.34	1337656.05	_____	1	_____
1612	48:05-6.1610	2.880	445534.92	1337647.58	_____	1	_____
1613	48:05-6.1610	2.881	445547.62	1337641.76	_____	1	_____
1614	48:05-6.1610	2.882	445556.62	1337640.96	_____	1	_____
1615	48:05-6.1610	2.883	445566.67	1337642.02	_____	1	_____
1616	48:05-6.1610	2.884	445575.14	1337643.08	_____	1	_____
1617	48:05-6.1610	2.885	445584.93	1337644.14	_____	1	_____
1618	48:05-6.1610	2.886	445592.87	1337642.29	_____	1	_____
1619	48:05-6.1610	2.887	445600.81	1337638.85	_____	1	_____
1620	48:05-6.1610	2.888	445608.74	1337635.67	_____	1	_____

полное наименование должности

М.П.

подпись

инициалы, фамилия

КАДАСТРОВЫЙ ПЛАН ТЕРРИТОРИИ

Лист № 163	раздела 11	Всего листов раздела 11: 1189	Всего разделов: 9	Всего листов: 1487
« 16 » июня 2022 г. № КУВИ-999/2022-644056				
Номер кадастрового квартала: 48:05:0400208				

Сведения о характерных точках границ:

Номер п/п	Реестровый (учетный, условный) номер	Обозначение характерных точек	Координаты		Описание закрепления на местности	Метод определения координат и средняя квадратическая погрешность положения характерной точки (Mt), м	Система координат
			X	Y			
1	2	3	4	5	6	7	8
1621	48:05-6.1610	2.889	445620.12	1337633.03	_____	1	_____
1622	48:05-6.1610	2.890	445629.38	1337631.7	_____	1	_____
1623	48:05-6.1610	2.891	445637.32	1337628.79	_____	1	_____
1624	48:05-6.1610	2.892	445641.82	1337622.71	_____	1	_____
1625	48:05-6.1610	2.893	445644.99	1337617.68	_____	1	_____
1626	48:05-6.1610	2.894	445651.61	1337612.39	_____	1	_____
1627	48:05-6.1610	2.895	445657.96	1337608.69	_____	1	_____
1628	48:05-6.1610	2.896	445664.57	1337606.3	_____	1	_____
1629	48:05-6.1610	2.897	445671.18	1337603.13	_____	1	_____
1630	48:05-6.1610	2.898	445678.86	1337597.84	_____	1	_____

полное наименование должности

М.П.

подпись

инициалы, фамилия

КАДАСТРОВЫЙ ПЛАН ТЕРРИТОРИИ

Лист № 164	раздела 11	Всего листов раздела 11: 1189	Всего разделов: 9	Всего листов: 1487
« 16 » июня 2022 г. № КУВИ-999/2022-644056				
Номер кадастрового квартала: 48:05:0400208				

Сведения о характерных точках границ:

Номер п/п	Реестровый (учетный, условный) номер	Обозначение характерных точек	Координаты		Описание закрепления на местности	Метод определения координат и средняя квадратическая погрешность положения характерной точки (Mt), м	Система координат
			X	Y			
1	2	3	4	5	6	7	8
1631	48:05-6.1610	2.899	445684.68	1337593.6	_____	1	_____
1632	48:05-6.1610	2.900	445692.35	1337591.22	_____	1	_____
1633	48:05-6.1610	2.901	445699.5	1337591.49	_____	1	_____
1634	48:05-6.1610	2.902	445707.96	1337592.02	_____	1	_____
1635	48:05-6.1610	2.903	445712.46	1337589.11	_____	1	_____
1636	48:05-6.1610	2.904	445714.31	1337584.08	_____	1	_____
1637	48:05-6.1610	2.905	445714.84	1337576.94	_____	1	_____
1638	48:05-6.1610	2.906	445714.05	1337567.94	_____	1	_____
1639	48:05-6.1610	2.907	445715.9	1337558.15	_____	1	_____
1640	48:05-6.1610	2.908	445719.07	1337550.74	_____	1	_____

полное наименование должности

М.П.

подпись

инициалы, фамилия

КАДАСТРОВЫЙ ПЛАН ТЕРРИТОРИИ

Лист № 165	раздела 11	Всего листов раздела 11: 1189	Всего разделов: 9	Всего листов: 1487
« 16 » июня 2022 г. № КУВИ-999/2022-644056				
Номер кадастрового квартала: 48:05:0400208				

Сведения о характерных точках границ:

Номер п/п	Реестровый (учетный, условный) номер	Обозначение характерных точек	Координаты		Описание закрепления на местности	Метод определения координат и средняя квадратическая погрешность положения характерной точки (Mt), м	Система координат
			X	Y			
1	2	3	4	5	6	7	8
1641	48:05-6.1610	2.909	445725.95	1337545.19	_____	1	_____
1642	48:05-6.1610	2.910	445737.6	1337536.98	_____	1	_____
1643	48:05-6.1610	2.911	445748.44	1337534.34	_____	1	_____
1644	48:05-6.1610	2.912	445756.65	1337532.75	_____	1	_____
1645	48:05-6.1610	2.913	445764.05	1337532.49	_____	1	_____
1646	48:05-6.1610	2.914	445772.79	1337534.87	_____	1	_____
1647	48:05-6.1610	2.915	445778.08	1337538.31	_____	1	_____
1648	48:05-6.1610	2.916	445779.66	1337543.33	_____	1	_____
1649	48:05-6.1610	2.917	445780.19	1337549.15	_____	1	_____
1650	48:05-6.1610	2.918	445782.31	1337555.5	_____	1	_____

полное наименование должности

М.П.

подпись

инициалы, фамилия

КАДАСТРОВЫЙ ПЛАН ТЕРРИТОРИИ

Лист № 166	раздела 11	Всего листов раздела 11: 1189	Всего разделов: 9	Всего листов: 1487
« 16 » июня 2022 г. № КУВИ-999/2022-644056				
Номер кадастрового квартала: 48:05:0400208				

Сведения о характерных точках границ:

Номер п/п	Реестровый (учетный, условный) номер	Обозначение характерных точек	Координаты		Описание закрепления на местности	Метод определения координат и средняя квадратическая погрешность положения характерной точки (Mt), м	Система координат
			X	Y			
1	2	3	4	5	6	7	8
1651	48:05-6.1610	2.919	445786.81	1337560.8	_____	1	_____
1652	48:05-6.1610	2.920	445792.89	1337563.18	_____	1	_____
1653	48:05-6.1610	2.921	445796.33	1337563.44	_____	1	_____
1654	48:05-6.1610	2.922	445802.15	1337563.71	_____	1	_____
1655	48:05-6.1610	2.923	445807.71	1337565.03	_____	1	_____
1656	48:05-6.1610	2.924	445810.89	1337567.41	_____	1	_____
1657	48:05-6.1610	2.925	445814.32	1337570.32	_____	1	_____
1658	48:05-6.1610	2.926	445819.62	1337571.11	_____	1	_____
1659	48:05-6.1610	2.927	445825.17	1337569.79	_____	1	_____
1660	48:05-6.1610	2.928	445832.32	1337568.2	_____	1	_____

полное наименование должности

М.П.

подпись

инициалы, фамилия

КАДАСТРОВЫЙ ПЛАН ТЕРРИТОРИИ

Лист № 167	раздела 11	Всего листов раздела 11: 1189	Всего разделов: 9	Всего листов: 1487
« 16 » июня 2022 г. № КУВИ-999/2022-644056				
Номер кадастрового квартала: 48:05:0400208				

Сведения о характерных точках границ:

Номер п/п	Реестровый (учетный, условный) номер	Обозначение характерных точек	Координаты		Описание закрепления на местности	Метод определения координат и средняя квадратическая погрешность положения характерной точки (Mt), м	Система координат
			X	Y			
1	2	3	4	5	6	7	8
1661	48:05-6.1610	2.929	445840.25	1337566.35	_____	1	_____
1662	48:05-6.1610	2.930	445847.66	1337566.09	_____	1	_____
1663	48:05-6.1610	2.931	445853.91	1337568.05	_____	1	_____
1664	48:05-6.1610	2.932	445859.2	1337570.59	_____	1	_____
1665	48:05-6.1610	2.933	445864.7	1337572.07	_____	1	_____
1666	48:05-6.1610	2.934	445869.78	1337571.64	_____	1	_____
1667	48:05-6.1610	2.935	445875.07	1337569.95	_____	1	_____
1668	48:05-6.1610	2.936	445882.06	1337568.68	_____	1	_____
1669	48:05-6.1610	2.937	445887.14	1337568.89	_____	1	_____
1670	48:05-6.1610	2.938	445890.95	1337570.59	_____	1	_____

полное наименование должности

М.П.

подпись

инициалы, фамилия

КАДАСТРОВЫЙ ПЛАН ТЕРРИТОРИИ

Лист № 168	раздела 11	Всего листов раздела 11: 1189	Всего разделов: 9	Всего листов: 1487
« 16 » июня 2022 г. № КУВИ-999/2022-644056				
Номер кадастрового квартала: 48:05:0400208				

Сведения о характерных точках границ:

Номер п/п	Реестровый (учетный, условный) номер	Обозначение характерных точек	Координаты		Описание закрепления на местности	Метод определения координат и средняя квадратическая погрешность положения характерной точки (Mt), м	Система координат
			X	Y			
1	2	3	4	5	6	7	8
1671	48:05-6.1610	2.939	445892.43	1337575.03	_____	1	_____
1672	48:05-6.1610	2.940	445891.58	1337579.69	_____	1	_____
1673	48:05-6.1610	2.941	445889.89	1337584.77	_____	1	_____
1674	48:05-6.1610	2.942	445890.31	1337587.94	_____	1	_____
1675	48:05-6.1610	2.943	445892.22	1337591.12	_____	1	_____
1676	48:05-6.1610	2.944	445896.24	1337591.54	_____	1	_____
1677	48:05-6.1610	2.945	445900.26	1337590.91	_____	1	_____
1678	48:05-6.1610	2.946	445903.65	1337589	_____	1	_____
1679	48:05-6.1610	2.947	445909.15	1337584.34	_____	1	_____
1680	48:05-6.1610	2.948	445914.65	1337577.78	_____	1	_____

полное наименование должности

М.П.

подпись

инициалы, фамилия

КАДАСТРОВЫЙ ПЛАН ТЕРРИТОРИИ

Лист № 169	раздела 11	Всего листов раздела 11: 1189	Всего разделов: 9	Всего листов: 1487
« 16 » июня 2022 г. № КУВИ-999/2022-644056				
Номер кадастрового квартала: 48:05:0400208				

Сведения о характерных точках границ:

Номер п/п	Реестровый (учетный, условный) номер	Обозначение характерных точек	Координаты		Описание закрепления на местности	Метод определения координат и средняя квадратическая погрешность положения характерной точки (Mt), м	Система координат
			X	Y			
1	2	3	4	5	6	7	8
1681	48:05-6.1610	2.949	445921.43	1337569.95	_____	1	_____
1682	48:05-6.1610	2.950	445926.3	1337566.99	_____	1	_____
1683	48:05-6.1610	2.951	445932.01	1337566.78	_____	1	_____
1684	48:05-6.1610	2.952	445935.82	1337567.2	_____	1	_____
1685	48:05-6.1610	2.953	445938.78	1337572.07	_____	1	_____
1686	48:05-6.1610	2.954	445939.84	1337576.94	_____	1	_____
1687	48:05-6.1610	2.955	445942.46	1337580.06	_____	1	_____
1688	48:05-6.1610	2.956	445949.08	1337583.7	_____	1	_____
1689	48:05-6.1610	2.957	445956.68	1337582.7	_____	1	_____
1690	48:05-6.1610	2.958	445963.96	1337582.7	_____	1	_____

полное наименование должности

М.П.

подпись

инициалы, фамилия

КАДАСТРОВЫЙ ПЛАН ТЕРРИТОРИИ

Лист № 170	раздела 11	Всего листов раздела 11: 1189	Всего разделов: 9	Всего листов: 1487
« 16 » июня 2022 г. № КУВИ-999/2022-644056				
Номер кадастрового квартала: 48:05:0400208				

Сведения о характерных точках границ:

Номер п/п	Реестровый (учетный, условный) номер	Обозначение характерных точек	Координаты		Описание закрепления на местности	Метод определения координат и средняя квадратическая погрешность положения характерной точки (Mt), м	Система координат
			X	Y			
1	2	3	4	5	6	7	8
1691	48:05-6.1610	2.959	445969.58	1337583.36	_____	1	_____
1692	48:05-6.1610	2.960	445975.54	1337587	_____	1	_____
1693	48:05-6.1610	2.961	445981.49	1337597.26	_____	1	_____
1694	48:05-6.1610	2.962	445982.48	1337606.19	_____	1	_____
1695	48:05-6.1610	2.963	445984.8	1337612.8	_____	1	_____
1696	48:05-6.1610	2.964	445992.07	1337617.1	_____	1	_____
1697	48:05-6.1610	2.965	445998.36	1337618.09	_____	1	_____
1698	48:05-6.1610	2.966	446005.96	1337616.77	_____	1	_____
1699	48:05-6.1610	2.967	446012.91	1337609.82	_____	1	_____
1700	48:05-6.1610	2.968	446020.85	1337594.28	_____	1	_____

полное наименование должности

М.П.

подпись

инициалы, фамилия

КАДАСТРОВЫЙ ПЛАН ТЕРРИТОРИИ

Лист № 171	раздела 11	Всего листов раздела 11: 1189	Всего разделов: 9	Всего листов: 1487
« 16 » июня 2022 г. № КУВИ-999/2022-644056				
Номер кадастрового квартала: 48:05:0400208				

Сведения о характерных точках границ:

Номер п/п	Реестровый (учетный, условный) номер	Обозначение характерных точек	Координаты		Описание закрепления на местности	Метод определения координат и средняя квадратическая погрешность положения характерной точки (Mt), м	Система координат
			X	Y			
1	2	3	4	5	6	7	8
1701	48:05-6.1610	2.969	446027.46	1337583.36	_____	1	_____
1702	48:05-6.1610	2.970	446033.08	1337577.74	_____	1	_____
1703	48:05-6.1610	2.971	446043.34	1337572.12	_____	1	_____
1704	48:05-6.1610	2.972	446047.97	1337568.81	_____	1	_____
1705	48:05-6.1610	2.973	446048.63	1337563.85	_____	1	_____
1706	48:05-6.1610	2.974	446046.64	1337561.21	_____	1	_____
1707	48:05-6.1610	2.975	446038.37	1337557.24	_____	1	_____
1708	48:05-6.1610	2.976	446029.11	1337550.29	_____	1	_____
1709	48:05-6.1610	2.977	446026.14	1337543.68	_____	1	_____
1710	48:05-6.1610	2.978	446027.13	1337535.41	_____	1	_____

полное наименование должности

М.П.

подпись

инициалы, фамилия

КАДАСТРОВЫЙ ПЛАН ТЕРРИТОРИИ

Лист № 172	раздела 11	Всего листов раздела 11: 1189	Всего разделов: 9	Всего листов: 1487
« 16 » июня 2022 г. № КУВИ-999/2022-644056				
Номер кадастрового квартала: 48:05:0400208				

Сведения о характерных точках границ:

Номер п/п	Реестровый (учетный, условный) номер	Обозначение характерных точек	Координаты		Описание закрепления на местности	Метод определения координат и средняя квадратическая погрешность положения характерной точки (Mt), м	Система координат
			X	Y			
1	2	3	4	5	6	7	8
1711	48:05-6.1610	2.979	446029.58	1337529.52	_____	1	_____
1712	48:05-6.1610	2.980	446031.96	1337521.85	_____	1	_____
1713	48:05-6.1610	2.981	446033.02	1337514.97	_____	1	_____
1714	48:05-6.1610	2.982	446034.34	1337509.68	_____	1	_____
1715	48:05-6.1610	2.983	446035.66	1337504.12	_____	1	_____
1716	48:05-6.1610	2.984	446035.66	1337493.27	_____	1	_____
1717	48:05-6.1610	2.985	446031.96	1337484.54	_____	1	_____
1718	48:05-6.1610	2.986	446026.4	1337478.46	_____	1	_____
1719	48:05-6.1610	2.987	446017.67	1337476.61	_____	1	_____
1720	48:05-6.1610	2.988	446011.59	1337478.72	_____	1	_____

полное наименование должности

М.П.

подпись

инициалы, фамилия

КАДАСТРОВЫЙ ПЛАН ТЕРРИТОРИИ

Лист № 173	раздела 11	Всего листов раздела 11: 1189	Всего разделов: 9	Всего листов: 1487
« 16 » июня 2022 г. № КУВИ-999/2022-644056				
Номер кадастрового квартала: 48:05:0400208				

Сведения о характерных точках границ:

Номер п/п	Реестровый (учетный, условный) номер	Обозначение характерных точек	Координаты		Описание закрепления на местности	Метод определения координат и средняя квадратическая погрешность положения характерной точки (Mt), м	Система координат
			X	Y			
1	2	3	4	5	6	7	8
1721	48:05-6.1610	2.989	446008.94	1337483.48	_____	1	_____
1722	48:05-6.1610	2.990	446000.21	1337483.75	_____	1	_____
1723	48:05-6.1610	2.991	445993.59	1337481.1	_____	1	_____
1724	48:05-6.1610	2.992	445988.57	1337476.87	_____	1	_____
1725	48:05-6.1610	2.993	445985.66	1337466.82	_____	1	_____
1726	48:05-6.1610	2.994	445983.03	1337461.61	_____	1	_____
1727	48:05-6.1610	2.995	446073.08	1337488.19	_____	1	_____
1728	48:05-6.1610	2.996	446069.57	1337505.95	_____	1	_____
1729	48:05-6.1610	2.997	446132.12	1337521.09	_____	1	_____
1730	48:05-6.1610	2.998	446152	1337430.36	_____	1	_____

полное наименование должности

М.П.

подпись

инициалы, фамилия

КАДАСТРОВЫЙ ПЛАН ТЕРРИТОРИИ

Лист № 174	раздела 11	Всего листов раздела 11: 1189	Всего разделов: 9	Всего листов: 1487
« 16 » июня 2022 г. № КУВИ-999/2022-644056				
Номер кадастрового квартала: 48:05:0400208				

Сведения о характерных точках границ:

Номер п/п	Реестровый (учетный, условный) номер	Обозначение характерных точек	Координаты		Описание закрепления на местности	Метод определения координат и средняя квадратическая погрешность положения характерной точки (Mt), м	Система координат
			X	Y			
1	2	3	4	5	6	7	8
1731	48:05-6.1610	2.999	446302.19	1336561.28	_____	1	_____
1732	48:05-6.1610	2.1000	446344.65	1336581.41	_____	1	_____
1733	48:05-6.1610	2.1001	446354.65	1336528.41	_____	1	_____
1734	48:05-6.1610	2.1002	446345.65	1336499.41	_____	1	_____
1735	48:05-6.1610	2.1003	446339.65	1336468.41	_____	1	_____
1736	48:05-6.1610	2.1004	446348.66	1336393.41	_____	1	_____
1737	48:05-6.1610	2.1005	446353.66	1336334.41	_____	1	_____
1738	48:05-6.1610	2.1006	446358.86	1336302.2	_____	1	_____
1739	48:05-6.1610	2.1007	446372.98	1336283.77	_____	1	_____
1740	48:05-6.1610	2.1008	446388.61	1336267.17	_____	1	_____

полное наименование должности

М.П.

подпись

инициалы, фамилия

КАДАСТРОВЫЙ ПЛАН ТЕРРИТОРИИ

Лист № 175	раздела 11	Всего листов раздела 11: 1189	Всего разделов: 9	Всего листов: 1487
« 16 » июня 2022 г. № КУВИ-999/2022-644056				
Номер кадастрового квартала: 48:05:0400208				

Сведения о характерных точках границ:							
Номер п/п	Реестровый (учетный, условный) номер	Обозначение характерных точек	Координаты		Описание закрепления на местности	Метод определения координат и средняя квадратическая погрешность положения характерной точки (Mt), м	Система координат
			X	Y			
1	2	3	4	5	6	7	8
1741	48:05-6.1610	2.1009	446420.96	1336252.26	_____	1	_____
1742	48:05-6.1610	2.1010	446495.84	1336250.08	_____	1	_____
1743	48:05-6.1610	2.1011	446589.62	1336244.27	_____	1	_____
1744	48:05-6.1610	2.1012	446593.46	1336244.32	_____	1	_____
1745	48:05-6.1610	2.1013	446595.8	1336232.63	_____	1	_____
1746	48:05-6.1610	2.1014	446596.52	1336212.28	_____	1	_____
1747	48:05-6.1610	2.1015	446591.62	1336193.92	_____	1	_____
1748	48:05-6.1610	2.1016	446588.29	1336191.41	_____	1	_____
1749	48:05-6.1610	2.1017	446542.16	1336138.42	_____	1	_____
1750	48:05-6.1610	2.1018	446544.74	1336086	_____	1	_____

полное наименование должности

М.П.

подпись

инициалы, фамилия

КАДАСТРОВЫЙ ПЛАН ТЕРРИТОРИИ

Лист № 176	раздела 11	Всего листов раздела 11: 1189	Всего разделов: 9	Всего листов: 1487
« 16 » июня 2022 г. № КУВИ-999/2022-644056				
Номер кадастрового квартала: 48:05:0400208				

Сведения о характерных точках границ:

Номер п/п	Реестровый (учетный, условный) номер	Обозначение характерных точек	Координаты		Описание закрепления на местности	Метод определения координат и средняя квадратическая погрешность положения характерной точки (Mt), м	Система координат
			X	Y			
1	2	3	4	5	6	7	8
1751	48:05-6.1610	2.1019	446561.16	1336069.42	_____	1	_____
1752	48:05-6.1610	2.1020	446627.16	1336034.92	_____	1	_____
1753	48:05-6.1610	2.1021	446657.66	1336019.92	_____	1	_____
1754	48:05-6.1610	2.1022	446664.53	1336017.04	_____	1	_____
1755	48:05-6.1610	2.1023	446706.62	1336001	_____	1	_____
1756	48:05-6.1610	2.1024	446722.1	1336001	_____	1	_____
1757	48:05-6.1610	2.1025	446752.17	1336001	_____	1	_____
1758	48:05-6.1610	2.1026	446774	1336001	_____	1	_____
1759	48:05-6.1610	2.1027	446779.91	1336001.76	_____	1	_____
1760	48:05-6.1610	2.1028	446772.64	1336200.28	_____	1	_____

полное наименование должности

М.П.

подпись

инициалы, фамилия

КАДАСТРОВЫЙ ПЛАН ТЕРРИТОРИИ

Лист № 177	раздела 11	Всего листов раздела 11: 1189	Всего разделов: 9	Всего листов: 1487
« 16 » июня 2022 г. № КУВИ-999/2022-644056				
Номер кадастрового квартала: 48:05:0400208				

Сведения о характерных точках границ:

Номер п/п	Реестровый (учетный, условный) номер	Обозначение характерных точек	Координаты		Описание закрепления на местности	Метод определения координат и средняя квадратическая погрешность положения характерной точки (Mt), м	Система координат
			X	Y			
1	2	3	4	5	6	7	8
1761	48:05-6.1610	2.1029	446771.36	1336223.73	_____	1	_____
1762	48:05-6.1610	2.1030	446768.09	1336264.62	_____	1	_____
1763	48:05-6.1610	2.1	446762.82	1336399.11	_____	1	_____
1764	48:05-6.1610	3.1	446780.32	1337802.38	_____	1	_____
1765	48:05-6.1610	3.2	446762.71	1337795.64	_____	1	_____
1766	48:05-6.1610	3.3	446777.08	1337775.16	_____	1	_____
1767	48:05-6.1610	3.4	446788.19	1337759.29	_____	1	_____
1768	48:05-6.1610	3.5	446800.89	1337737.06	_____	1	_____
1769	48:05-6.1610	3.6	446818.35	1337703.72	_____	1	_____
1770	48:05-6.1610	3.7	446831.05	1337686.26	_____	1	_____

полное наименование должности

М.П.

подпись

инициалы, фамилия

КАДАСТРОВЫЙ ПЛАН ТЕРРИТОРИИ

Лист № 178	раздела 11	Всего листов раздела 11: 1189	Всего разделов: 9	Всего листов: 1487
« 16 » июня 2022 г. № КУВИ-999/2022-644056				
Номер кадастрового квартала: 48:05:0400208				

Сведения о характерных точках границ:

Номер п/п	Реестровый (учетный, условный) номер	Обозначение характерных точек	Координаты		Описание закрепления на местности	Метод определения координат и средняя квадратическая погрешность положения характерной точки (Mt), м	Система координат
			X	Y			
1	2	3	4	5	6	7	8
1771	48:05-6.1610	3.8	446856.45	1337641.81	_____	1	_____
1772	48:05-6.1610	3.9	446873.92	1337603.71	_____	1	_____
1773	48:05-6.1610	3.10	446896.14	1337537.03	_____	1	_____
1774	48:05-6.1610	3.11	446918.37	1337465.6	_____	1	_____
1775	48:05-6.1610	3.12	446924.72	1337400.51	_____	1	_____
1776	48:05-6.1610	3.13	446940.59	1337295.73	_____	1	_____
1777	48:05-6.1610	3.14	446953.29	1337230.65	_____	1	_____
1778	48:05-6.1610	3.15	446975.52	1337168.73	_____	1	_____
1779	48:05-6.1610	3.16	447016.79	1337098.88	_____	1	_____
1780	48:05-6.1610	3.17	447056.48	1337048.08	_____	1	_____

полное наименование должности

М.П.

подпись

инициалы, фамилия

КАДАСТРОВЫЙ ПЛАН ТЕРРИТОРИИ

Лист № 179	раздела 11	Всего листов раздела 11: 1189	Всего разделов: 9	Всего листов: 1487
« 16 » июня 2022 г. № КУВИ-999/2022-644056				
Номер кадастрового квартала: 48:05:0400208				

Сведения о характерных точках границ:

Номер п/п	Реестровый (учетный, условный) номер	Обозначение характерных точек	Координаты		Описание закрепления на местности	Метод определения координат и средняя квадратическая погрешность положения характерной точки (Mt), м	Система координат
			X	Y			
1	2	3	4	5	6	7	8
1781	48:05-6.1610	3.18	447115.22	1336995.7	_____	1	_____
1782	48:05-6.1610	3.19	447172.37	1336946.48	_____	1	_____
1783	48:05-6.1610	3.20	447247.87	1336900.38	_____	1	_____
1784	48:05-6.1610	3.21	447415.62	1337028.48	_____	1	_____
1785	48:05-6.1610	3.22	447539.53	1337137.98	_____	1	_____
1786	48:05-6.1610	3.23	447570.82	1337170.85	_____	1	_____
1787	48:05-6.1610	3.24	447628.54	1337265.82	_____	1	_____
1788	48:05-6.1610	3.25	447575.12	1337374.04	_____	1	_____
1789	48:05-6.1610	3.26	447460.24	1337608.88	_____	1	_____
1790	48:05-6.1610	3.27	447298.58	1338016.76	_____	1	_____

полное наименование должности

М.П.

подпись

инициалы, фамилия

КАДАСТРОВЫЙ ПЛАН ТЕРРИТОРИИ

Лист № 180	раздела 11	Всего листов раздела 11: 1189	Всего разделов: 9	Всего листов: 1487
« 16 » июня 2022 г. № КУВИ-999/2022-644056				
Номер кадастрового квартала: 48:05:0400208				

Сведения о характерных точках границ:

Номер п/п	Реестровый (учетный, условный) номер	Обозначение характерных точек	Координаты		Описание закрепления на местности	Метод определения координат и средняя квадратическая погрешность положения характерной точки (Mt), м	Система координат
			X	Y			
1	2	3	4	5	6	7	8
1791	48:05-6.1610	3.28	447292.81	1338015.51	_____	1	_____
1792	48:05-6.1610	3.29	447272.51	1338008.76	_____	1	_____
1793	48:05-6.1610	3.30	447224.96	1337990.93	_____	1	_____
1794	48:05-6.1610	3.31	447206.93	1337983.72	_____	1	_____
1795	48:05-6.1610	3.32	447168.44	1337966.83	_____	1	_____
1796	48:05-6.1610	3.33	447118.08	1337946.11	_____	1	_____
1797	48:05-6.1610	3.34	447003.74	1337896.62	_____	1	_____
1798	48:05-6.1610	3.35	446913.18	1337857.89	_____	1	_____
1799	48:05-6.1610	3.1	446780.32	1337802.38	_____	1	_____
1800	48:05-6.1610	4.1	448378.02	1339671.77	_____	1	_____

полное наименование должности

М.П.

подпись

инициалы, фамилия

КАДАСТРОВЫЙ ПЛАН ТЕРРИТОРИИ

Лист № 181	раздела 11	Всего листов раздела 11: 1189	Всего разделов: 9	Всего листов: 1487
« 16 » июня 2022 г. № КУВИ-999/2022-644056				
Номер кадастрового квартала: 48:05:0400208				

Сведения о характерных точках границ:

Номер п/п	Реестровый (учетный, условный) номер	Обозначение характерных точек	Координаты		Описание закрепления на местности	Метод определения координат и средняя квадратическая погрешность положения характерной точки (Mt), м	Система координат
			X	Y			
1	2	3	4	5	6	7	8
1801	48:05-6.1610	4.2	448343.61	1339653.28	_____	1	_____
1802	48:05-6.1610	4.3	448303.7	1339636.86	_____	1	_____
1803	48:05-6.1610	4.4	448282.46	1339629.6	_____	1	_____
1804	48:05-6.1610	4.5	448226.39	1339613.19	_____	1	_____
1805	48:05-6.1610	4.6	448193.31	1339604.59	_____	1	_____
1806	48:05-6.1610	4.7	448184.31	1339602.7	_____	1	_____
1807	48:05-6.1610	4.8	448183.94	1339598.62	_____	1	_____
1808	48:05-6.1610	4.9	448184.47	1339591.74	_____	1	_____
1809	48:05-6.1610	4.10	448187.38	1339584.06	_____	1	_____
1810	48:05-6.1610	4.11	448192.68	1339574.54	_____	1	_____

полное наименование должности

М.П.

подпись

инициалы, фамилия

КАДАСТРОВЫЙ ПЛАН ТЕРРИТОРИИ

Лист № 182	раздела 11	Всего листов раздела 11: 1189	Всего разделов: 9	Всего листов: 1487
« 16 » июня 2022 г. № КУВИ-999/2022-644056				
Номер кадастрового квартала: 48:05:0400208				

Сведения о характерных точках границ:

Номер п/п	Реестровый (учетный, условный) номер	Обозначение характерных точек	Координаты		Описание закрепления на местности	Метод определения координат и средняя квадратическая погрешность положения характерной точки (Mt), м	Система координат
			X	Y			
1	2	3	4	5	6	7	8
1811	48:05-6.1610	4.12	448200.08	1339568.45	_____	1	_____
1812	48:05-6.1610	4.13	448210.67	1339563.16	_____	1	_____
1813	48:05-6.1610	4.14	448220.19	1339558.66	_____	1	_____
1814	48:05-6.1610	4.15	448233.95	1339554.43	_____	1	_____
1815	48:05-6.1610	4.16	448242.42	1339551.26	_____	1	_____
1816	48:05-6.1610	4.17	448249.56	1339544.38	_____	1	_____
1817	48:05-6.1610	4.18	448255.65	1339535.65	_____	1	_____
1818	48:05-6.1610	4.19	448258.29	1339528.77	_____	1	_____
1819	48:05-6.1610	4.20	448261.2	1339521.62	_____	1	_____
1820	48:05-6.1610	4.21	448264.38	1339515.8	_____	1	_____

полное наименование должности

М.П.

подпись

инициалы, фамилия

КАДАСТРОВЫЙ ПЛАН ТЕРРИТОРИИ

Лист № 183	раздела 11	Всего листов раздела 11: 1189	Всего разделов: 9	Всего листов: 1487
« 16 » июня 2022 г. № КУВИ-999/2022-644056				
Номер кадастрового квартала: 48:05:0400208				

Сведения о характерных точках границ:

Номер п/п	Реестровый (учетный, условный) номер	Обозначение характерных точек	Координаты		Описание закрепления на местности	Метод определения координат и средняя квадратическая погрешность положения характерной точки (Mt), м	Система координат
			X	Y			
1	2	3	4	5	6	7	8
1821	48:05-6.1610	4.22	448269.14	1339513.16	_____	1	_____
1822	48:05-6.1610	4.23	448273.64	1339511.57	_____	1	_____
1823	48:05-6.1610	4.24	448282.63	1339509.98	_____	1	_____
1824	48:05-6.1610	4.25	448291.89	1339511.04	_____	1	_____
1825	48:05-6.1610	4.26	448297.98	1339512.36	_____	1	_____
1826	48:05-6.1610	4.27	448304.33	1339516.33	_____	1	_____
1827	48:05-6.1610	4.28	448308.83	1339521.62	_____	1	_____
1828	48:05-6.1610	4.29	448313.33	1339526.91	_____	1	_____
1829	48:05-6.1610	4.30	448318.09	1339534.85	_____	1	_____
1830	48:05-6.1610	4.31	448319.94	1339540.94	_____	1	_____

полное наименование должности

М.П.

подпись

инициалы, фамилия

КАДАСТРОВЫЙ ПЛАН ТЕРРИТОРИИ

Лист № 184	раздела 11	Всего листов раздела 11: 1189	Всего разделов: 9	Всего листов: 1487
« 16 » июня 2022 г. № КУВИ-999/2022-644056				
Номер кадастрового квартала: 48:05:0400208				

Сведения о характерных точках границ:							
Номер п/п	Реестровый (учетный, условный) номер	Обозначение характерных точек	Координаты		Описание закрепления на местности	Метод определения координат и средняя квадратическая погрешность положения характерной точки (Mt), м	Система координат
			X	Y			
1	2	3	4	5	6	7	8
1831	48:05-6.1610	4.32	448321.53	1339545.96	_____	1	_____
1832	48:05-6.1610	4.33	448325.23	1339551.79	_____	1	_____
1833	48:05-6.1610	4.34	448329.99	1339555.22	_____	1	_____
1834	48:05-6.1610	4.35	448334.7	1339560.57	_____	1	_____
1835	48:05-6.1610	4.36	448337.72	1339566.28	_____	1	_____
1836	48:05-6.1610	4.37	448341.85	1339578.19	_____	1	_____
1837	48:05-6.1610	4.38	448343.75	1339583.91	_____	1	_____
1838	48:05-6.1610	4.39	448345.34	1339589.62	_____	1	_____
1839	48:05-6.1610	4.40	448345.34	1339594.7	_____	1	_____
1840	48:05-6.1610	4.41	448345.34	1339598.67	_____	1	_____

полное наименование должности

М.П.

подпись

инициалы, фамилия

КАДАСТРОВЫЙ ПЛАН ТЕРРИТОРИИ

Лист № 185	раздела 11	Всего листов раздела 11: 1189	Всего разделов: 9	Всего листов: 1487
« 16 » июня 2022 г. № КУВИ-999/2022-644056				
Номер кадастрового квартала: 48:05:0400208				

Сведения о характерных точках границ:

Номер п/п	Реестровый (учетный, условный) номер	Обозначение характерных точек	Координаты		Описание закрепления на местности	Метод определения координат и средняя квадратическая погрешность положения характерной точки (Mt), м	Система координат
			X	Y			
1	2	3	4	5	6	7	8
1841	48:05-6.1610	4.42	448345.98	1339603.91	_____	1	_____
1842	48:05-6.1610	4.43	448348.04	1339608.51	_____	1	_____
1843	48:05-6.1610	4.44	448351.69	1339614.39	_____	1	_____
1844	48:05-6.1610	4.45	448353.28	1339619.78	_____	1	_____
1845	48:05-6.1610	4.46	448354.39	1339622.64	_____	1	_____
1846	48:05-6.1610	4.47	448355.02	1339627.72	_____	1	_____
1847	48:05-6.1610	4.48	448357.56	1339634.07	_____	1	_____
1848	48:05-6.1610	4.49	448358.52	1339639.63	_____	1	_____
1849	48:05-6.1610	4.50	448358.04	1339646.14	_____	1	_____
1850	48:05-6.1610	4.51	448359.63	1339650.74	_____	1	_____

полное наименование должности

М.П.

подпись

инициалы, фамилия

КАДАСТРОВЫЙ ПЛАН ТЕРРИТОРИИ

Лист № 186	раздела 11	Всего листов раздела 11: 1189	Всего разделов: 9	Всего листов: 1487
« 16 » июня 2022 г. № КУВИ-999/2022-644056				
Номер кадастрового квартала: 48:05:0400208				

Сведения о характерных точках границ:

Номер п/п	Реестровый (учетный, условный) номер	Обозначение характерных точек	Координаты		Описание закрепления на местности	Метод определения координат и средняя квадратическая погрешность положения характерной точки (Mt), м	Система координат
			X	Y			
1	2	3	4	5	6	7	8
1851	48:05-6.1610	4.52	448363.44	1339654.55	_____	1	_____
1852	48:05-6.1610	4.53	448370.42	1339659.31	_____	1	_____
1853	48:05-6.1610	4.54	448375.82	1339664.07	_____	1	_____
1854	48:05-6.1610	4.55	448385.5	1339670.74	_____	1	_____
1855	48:05-6.1610	4.56	448391.22	1339675.19	_____	1	_____
1856	48:05-6.1610	4.57	448394.27	1339677.57	_____	1	_____
1857	48:05-6.1610	4.58	448396.73	1339682.09	_____	1	_____
1858	48:05-6.1610	4.1	448378.02	1339671.77	_____	1	_____
1859	48:05-6.1610	5.1	448570.02	1339765.44	_____	1	_____
1860	48:05-6.1610	5.2	448570.02	1339759.48	_____	1	_____

полное наименование должности

М.П.

подпись

инициалы, фамилия

КАДАСТРОВЫЙ ПЛАН ТЕРРИТОРИИ

Лист № 187	раздела 11	Всего листов раздела 11: 1189	Всего разделов: 9	Всего листов: 1487
« 16 » июня 2022 г. № КУВИ-999/2022-644056				
Номер кадастрового квартала: 48:05:0400208				

Сведения о характерных точках границ:

Номер п/п	Реестровый (учетный, условный) номер	Обозначение характерных точек	Координаты		Описание закрепления на местности	Метод определения координат и средняя квадратическая погрешность положения характерной точки (Mt), м	Система координат
			X	Y			
1	2	3	4	5	6	7	8
1861	48:05-6.1610	5.3	448573.66	1339754.19	_____	1	_____
1862	48:05-6.1610	5.4	448580.94	1339746.25	_____	1	_____
1863	48:05-6.1610	5.5	448588.55	1339742.62	_____	1	_____
1864	48:05-6.1610	5.6	448596.48	1339737.32	_____	1	_____
1865	48:05-6.1610	5.7	448604.09	1339733.69	_____	1	_____
1866	48:05-6.1610	5.8	448615.67	1339727.07	_____	1	_____
1867	48:05-6.1610	5.9	448627.9	1339720.79	_____	1	_____
1868	48:05-6.1610	5.10	448635.84	1339717.81	_____	1	_____
1869	48:05-6.1610	5.11	448643.12	1339714.83	_____	1	_____
1870	48:05-6.1610	5.12	448652.05	1339711.2	_____	1	_____

полное наименование должности

М.П.

подпись

инициалы, фамилия

КАДАСТРОВЫЙ ПЛАН ТЕРРИТОРИИ

Лист № 188	раздела 11	Всего листов раздела 11: 1189	Всего разделов: 9	Всего листов: 1487
« 16 » июня 2022 г. № КУВИ-999/2022-644056				
Номер кадастрового квартала: 48:05:0400208				

Сведения о характерных точках границ:

Номер п/п	Реестровый (учетный, условный) номер	Обозначение характерных точек	Координаты		Описание закрепления на местности	Метод определения координат и средняя квадратическая погрешность положения характерной точки (Mt), м	Система координат
			X	Y			
1	2	3	4	5	6	7	8
1871	48:05-6.1610	5.13	448663.29	1339708.55	_____	1	_____
1872	48:05-6.1610	5.14	448666.27	1339707.89	_____	1	_____
1873	48:05-6.1610	5.15	448676.52	1339705.9	_____	1	_____
1874	48:05-6.1610	5.16	448682.47	1339704.58	_____	1	_____
1875	48:05-6.1610	5.17	448689.09	1339702.6	_____	1	_____
1876	48:05-6.1610	5.18	448696.36	1339700.28	_____	1	_____
1877	48:05-6.1610	5.19	448706.29	1339697.97	_____	1	_____
1878	48:05-6.1610	5.20	448715.88	1339697.97	_____	1	_____
1879	48:05-6.1610	5.21	448725.47	1339697.97	_____	1	_____
1880	48:05-6.1610	5.22	448732.63	1339698.64	_____	1	_____

полное наименование должности

М.П.

подпись

инициалы, фамилия

КАДАСТРОВЫЙ ПЛАН ТЕРРИТОРИИ

Лист № 189	раздела 11	Всего листов раздела 11: 1189	Всего разделов: 9	Всего листов: 1487
« 16 » июня 2022 г. № КУВИ-999/2022-644056				
Номер кадастрового квартала: 48:05:0400208				

Сведения о характерных точках границ:							
Номер п/п	Реестровый (учетный, условный) номер	Обозначение характерных точек	Координаты		Описание закрепления на местности	Метод определения координат и средняя квадратическая погрешность положения характерной точки (Mt), м	Система координат
			X	Y			
1	2	3	4	5	6	7	8
1881	48:05-6.1610	5.23	448741.73	1339702.02	_____	1	_____
1882	48:05-6.1610	5.24	448748.72	1339707.1	_____	1	_____
1883	48:05-6.1610	5.25	448754.86	1339711.34	_____	1	_____
1884	48:05-6.1610	5.26	448760.78	1339713.88	_____	1	_____
1885	48:05-6.1610	5.27	448766.5	1339714.51	_____	1	_____
1886	48:05-6.1610	5.28	448773.06	1339716.21	_____	1	_____
1887	48:05-6.1610	5.29	448777.08	1339718.75	_____	1	_____
1888	48:05-6.1610	5.30	448780.26	1339722.77	_____	1	_____
1889	48:05-6.1610	5.31	448782.59	1339726.58	_____	1	_____
1890	48:05-6.1610	5.32	448785.76	1339732.08	_____	1	_____

полное наименование должности

М.П.

подпись

инициалы, фамилия

КАДАСТРОВЫЙ ПЛАН ТЕРРИТОРИИ

Лист № 190	раздела 11	Всего листов раздела 11: 1189	Всего разделов: 9	Всего листов: 1487
« 16 » июня 2022 г. № КУВИ-999/2022-644056				
Номер кадастрового квартала: 48:05:0400208				

Сведения о характерных точках границ:

Номер п/п	Реестровый (учетный, условный) номер	Обозначение характерных точек	Координаты		Описание закрепления на местности	Метод определения координат и средняя квадратическая погрешность положения характерной точки (Mt), м	Система координат
			X	Y			
1	2	3	4	5	6	7	8
1891	48:05-6.1610	5.33	448791.05	1339735.47	_____	1	_____
1892	48:05-6.1610	5.34	448797.61	1339737.37	_____	1	_____
1893	48:05-6.1610	5.35	448803.12	1339736.53	_____	1	_____
1894	48:05-6.1610	5.36	448810.53	1339733.99	_____	1	_____
1895	48:05-6.1610	5.37	448817.3	1339735.26	_____	1	_____
1896	48:05-6.1610	5.38	448822.38	1339738.64	_____	1	_____
1897	48:05-6.1610	5.39	448826.82	1339744.36	_____	1	_____
1898	48:05-6.1610	5.40	448831.69	1339751.13	_____	1	_____
1899	48:05-6.1610	5.41	448839.95	1339760.23	_____	1	_____
1900	48:05-6.1610	5.42	448845.24	1339765.74	_____	1	_____

полное наименование должности

М.П.

подпись

инициалы, фамилия

КАДАСТРОВЫЙ ПЛАН ТЕРРИТОРИИ

Лист № 191	раздела 11	Всего листов раздела 11: 1189	Всего разделов: 9	Всего листов: 1487
« 16 » июня 2022 г. № КУВИ-999/2022-644056				
Номер кадастрового квартала: 48:05:0400208				

Сведения о характерных точках границ:

Номер п/п	Реестровый (учетный, условный) номер	Обозначение характерных точек	Координаты		Описание закрепления на местности	Метод определения координат и средняя квадратическая погрешность положения характерной точки (Mt), м	Система координат
			X	Y			
1	2	3	4	5	6	7	8
1901	48:05-6.1610	5.43	448850.53	1339771.87	_____	1	_____
1902	48:05-6.1610	5.44	448856.03	1339778.86	_____	1	_____
1903	48:05-6.1610	5.45	448861.96	1339785.21	_____	1	_____
1904	48:05-6.1610	5.46	448864.29	1339790.29	_____	1	_____
1905	48:05-6.1610	5.47	448865.67	1339795.37	_____	1	_____
1906	48:05-6.1610	5.48	448868.21	1339800.13	_____	1	_____
1907	48:05-6.1610	5.49	448871.7	1339803.84	_____	1	_____
1908	48:05-6.1610	5.50	448878.58	1339809.34	_____	1	_____
1909	48:05-6.1610	5.51	448882.32	1339812.57	_____	1	_____
1910	48:05-6.1610	5.52	448879.35	1339820.36	_____	1	_____

полное наименование должности

М.П.

подпись

инициалы, фамилия

КАДАСТРОВЫЙ ПЛАН ТЕРРИТОРИИ

Лист № 192	раздела 11	Всего листов раздела 11: 1189	Всего разделов: 9	Всего листов: 1487
« 16 » июня 2022 г. № КУВИ-999/2022-644056				
Номер кадастрового квартала: 48:05:0400208				

Сведения о характерных точках границ:

Номер п/п	Реестровый (учетный, условный) номер	Обозначение характерных точек	Координаты		Описание закрепления на местности	Метод определения координат и средняя квадратическая погрешность положения характерной точки (Mt), м	Система координат
			X	Y			
1	2	3	4	5	6	7	8
1911	48:05-6.1610	5.53	448868.94	1339843.85	_____	1	_____
1912	48:05-6.1610	5.54	448860.11	1339859.61	_____	1	_____
1913	48:05-6.1610	5.55	448856.26	1339864.79	_____	1	_____
1914	48:05-6.1610	5.56	448851.83	1339868.04	_____	1	_____
1915	48:05-6.1610	5.57	448843.68	1339871.25	_____	1	_____
1916	48:05-6.1610	5.58	448837.43	1339872.42	_____	1	_____
1917	48:05-6.1610	5.59	448831.26	1339872.18	_____	1	_____
1918	48:05-6.1610	5.60	448816.32	1339869.97	_____	1	_____
1919	48:05-6.1610	5.61	448797.54	1339866.07	_____	1	_____
1920	48:05-6.1610	5.62	448725.58	1339840.22	_____	1	_____

полное наименование должности

М.П.

подпись

инициалы, фамилия

КАДАСТРОВЫЙ ПЛАН ТЕРРИТОРИИ

Лист № 193	раздела 11	Всего листов раздела 11: 1189	Всего разделов: 9	Всего листов: 1487
« 16 » июня 2022 г. № КУВИ-999/2022-644056				
Номер кадастрового квартала: 48:05:0400208				

Сведения о характерных точках границ:

Номер п/п	Реестровый (учетный, условный) номер	Обозначение характерных точек	Координаты		Описание закрепления на местности	Метод определения координат и средняя квадратическая погрешность положения характерной точки (Mt), м	Система координат
			X	Y			
1	2	3	4	5	6	7	8
1921	48:05-6.1610	5.63	448700.46	1339830.73	_____	1	_____
1922	48:05-6.1610	5.64	448666.16	1339815.85	_____	1	_____
1923	48:05-6.1610	5.65	448620.7	1339797.56	_____	1	_____
1924	48:05-6.1610	5.66	448617.13	1339792.5	_____	1	_____
1925	48:05-6.1610	5.67	448613.32	1339789.96	_____	1	_____
1926	48:05-6.1610	5.68	448608.56	1339787.74	_____	1	_____
1927	48:05-6.1610	5.69	448601.42	1339785.52	_____	1	_____
1928	48:05-6.1610	5.70	448593.84	1339782.96	_____	1	_____
1929	48:05-6.1610	5.71	448584.91	1339777.34	_____	1	_____
1930	48:05-6.1610	5.72	448573	1339770.4	_____	1	_____

полное наименование должности

М.П.

подпись

инициалы, фамилия

КАДАСТРОВЫЙ ПЛАН ТЕРРИТОРИИ

Лист № 194	раздела 11	Всего листов раздела 11: 1189	Всего разделов: 9	Всего листов: 1487
« 16 » июня 2022 г. № КУВИ-999/2022-644056				
Номер кадастрового квартала: 48:05:0400208				

Сведения о характерных точках границ:

Номер п/п	Реестровый (учетный, условный) номер	Обозначение характерных точек	Координаты		Описание закрепления на местности	Метод определения координат и средняя квадратическая погрешность положения характерной точки (Mt), м	Система координат
			X	Y			
1	2	3	4	5	6	7	8
1931	48:05-6.1610	5.1	448570.02	1339765.44	_____	1	_____
1932	48:05-6.1610	6.1	448841.19	1338817.71	_____	1	_____
1933	48:05-6.1610	6.2	448833.26	1338818.51	_____	1	_____
1934	48:05-6.1610	6.3	448824.68	1338820.25	_____	1	_____
1935	48:05-6.1610	6.4	448814.52	1338822	_____	1	_____
1936	48:05-6.1610	6.5	448804.68	1338821.05	_____	1	_____
1937	48:05-6.1610	6.6	448796.59	1338820.89	_____	1	_____
1938	48:05-6.1610	6.7	448789.76	1338822.79	_____	1	_____
1939	48:05-6.1610	6.8	448779.44	1338825.97	_____	1	_____
1940	48:05-6.1610	6.9	448766.26	1338828.03	_____	1	_____

полное наименование должности

М.П.

подпись

инициалы, фамилия

КАДАСТРОВЫЙ ПЛАН ТЕРРИТОРИИ

Лист № 195	раздела 11	Всего листов раздела 11: 1189	Всего разделов: 9	Всего листов: 1487
« 16 » июня 2022 г. № КУВИ-999/2022-644056				
Номер кадастрового квартала: 48:05:0400208				

Сведения о характерных точках границ:

Номер п/п	Реестровый (учетный, условный) номер	Обозначение характерных точек	Координаты		Описание закрепления на местности	Метод определения координат и средняя квадратическая погрешность положения характерной точки (Mt), м	Система координат
			X	Y			
1	2	3	4	5	6	7	8
1941	48:05-6.1610	6.10	448754.83	1338826.76	_____	1	_____
1942	48:05-6.1610	6.11	448746.58	1338826.6	_____	1	_____
1943	48:05-6.1610	6.12	448736.26	1338826.44	_____	1	_____
1944	48:05-6.1610	6.13	448728.48	1338826.29	_____	1	_____
1945	48:05-6.1610	6.14	448717.53	1338823.59	_____	1	_____
1946	48:05-6.1610	6.15	448705.78	1338822.79	_____	1	_____
1947	48:05-6.1610	6.16	448697.21	1338822.95	_____	1	_____
1948	48:05-6.1610	6.17	448692.92	1338825.49	_____	1	_____
1949	48:05-6.1610	6.18	448688	1338832.16	_____	1	_____
1950	48:05-6.1610	6.19	448684.83	1338834.54	_____	1	_____

полное наименование должности

М.П.

подпись

инициалы, фамилия

КАДАСТРОВЫЙ ПЛАН ТЕРРИТОРИИ

Лист № 196	раздела 11	Всего листов раздела 11: 1189	Всего разделов: 9	Всего листов: 1487
« 16 » июня 2022 г. № КУВИ-999/2022-644056				
Номер кадастрового квартала: 48:05:0400208				

Сведения о характерных точках границ:

Номер п/п	Реестровый (учетный, условный) номер	Обозначение характерных точек	Координаты		Описание закрепления на местности	Метод определения координат и средняя квадратическая погрешность положения характерной точки (Mt), м	Система координат
			X	Y			
1	2	3	4	5	6	7	8
1951	48:05-6.1610	6.20	448680.54	1338834.86	_____	1	_____
1952	48:05-6.1610	6.21	448676.25	1338834.06	_____	1	_____
1953	48:05-6.1610	6.22	448672.12	1338828.35	_____	1	_____
1954	48:05-6.1610	6.23	448667.68	1338821.36	_____	1	_____
1955	48:05-6.1610	6.24	448659.42	1338816.6	_____	1	_____
1956	48:05-6.1610	6.25	448651.8	1338811.68	_____	1	_____
1957	48:05-6.1610	6.26	448637.52	1338802	_____	1	_____
1958	48:05-6.1610	6.27	448623.07	1338795.96	_____	1	_____
1959	48:05-6.1610	6.28	448616.88	1338794.85	_____	1	_____
1960	48:05-6.1610	6.29	448608.62	1338795.01	_____	1	_____

полное наименование должности

М.П.

подпись

инициалы, фамилия

КАДАСТРОВЫЙ ПЛАН ТЕРРИТОРИИ

Лист № 197	раздела 11	Всего листов раздела 11: 1189	Всего разделов: 9	Всего листов: 1487
« 16 » июня 2022 г. № КУВИ-999/2022-644056				
Номер кадастрового квартала: 48:05:0400208				

Сведения о характерных точках границ:

Номер п/п	Реестровый (учетный, условный) номер	Обозначение характерных точек	Координаты		Описание закрепления на местности	Метод определения координат и средняя квадратическая погрешность положения характерной точки (Mt), м	Система координат
			X	Y			
1	2	3	4	5	6	7	8
1961	48:05-6.1610	6.30	448600.05	1338796.12	_____	1	_____
1962	48:05-6.1610	6.31	448594.65	1338795.65	_____	1	_____
1963	48:05-6.1610	6.32	448591.16	1338794.22	_____	1	_____
1964	48:05-6.1610	6.33	448588.94	1338790.25	_____	1	_____
1965	48:05-6.1610	6.34	448588.46	1338785.65	_____	1	_____
1966	48:05-6.1610	6.35	448585.61	1338780.09	_____	1	_____
1967	48:05-6.1610	6.36	448582.43	1338776.44	_____	1	_____
1968	48:05-6.1610	6.37	448574.18	1338771.52	_____	1	_____
1969	48:05-6.1610	6.38	448563.33	1338765.43	_____	1	_____
1970	48:05-6.1610	6.39	448555.13	1338759.35	_____	1	_____

полное наименование должности

М.П.

подпись

инициалы, фамилия

КАДАСТРОВЫЙ ПЛАН ТЕРРИТОРИИ

Лист № 198	раздела 11	Всего листов раздела 11: 1189	Всего разделов: 9	Всего листов: 1487
« 16 » июня 2022 г. № КУВИ-999/2022-644056				
Номер кадастрового квартала: 48:05:0400208				

Сведения о характерных точках границ:							
Номер п/п	Реестровый (учетный, условный) номер	Обозначение характерных точек	Координаты		Описание закрепления на местности	Метод определения координат и средняя квадратическая погрешность положения характерной точки (Mt), м	Система координат
			X	Y			
1	2	3	4	5	6	7	8
1971	48:05-6.1610	6.40	448544.81	1338752.73	_____	1	_____
1972	48:05-6.1610	6.41	448531.58	1338746.91	_____	1	_____
1973	48:05-6.1610	6.42	448519.67	1338744.79	_____	1	_____
1974	48:05-6.1610	6.43	448512.26	1338741.35	_____	1	_____
1975	48:05-6.1610	6.44	448504.33	1338735.27	_____	1	_____
1976	48:05-6.1610	6.45	448498.24	1338729.18	_____	1	_____
1977	48:05-6.1610	6.46	448495.33	1338724.69	_____	1	_____
1978	48:05-6.1610	6.47	448494.27	1338717.54	_____	1	_____
1979	48:05-6.1610	6.48	448491.63	1338713.31	_____	1	_____
1980	48:05-6.1610	6.49	448483.95	1338706.69	_____	1	_____

полное наименование должности

М.П.

подпись

инициалы, фамилия

КАДАСТРОВЫЙ ПЛАН ТЕРРИТОРИИ

Лист № 199	раздела 11	Всего листов раздела 11: 1189	Всего разделов: 9	Всего листов: 1487
« 16 » июня 2022 г. № КУВИ-999/2022-644056				
Номер кадастрового квартала: 48:05:0400208				

Сведения о характерных точках границ:

Номер п/п	Реестровый (учетный, условный) номер	Обозначение характерных точек	Координаты		Описание закрепления на местности	Метод определения координат и средняя квадратическая погрешность положения характерной точки (Mt), м	Система координат
			X	Y			
1	2	3	4	5	6	7	8
1981	48:05-6.1610	6.50	448479.19	1338702.46	_____	1	_____
1982	48:05-6.1610	6.51	448473.37	1338699.29	_____	1	_____
1983	48:05-6.1610	6.52	448467.28	1338699.29	_____	1	_____
1984	48:05-6.1610	6.53	448461.73	1338704.31	_____	1	_____
1985	48:05-6.1610	6.54	448455.64	1338712.51	_____	1	_____
1986	48:05-6.1610	6.55	448452.73	1338718.86	_____	1	_____
1987	48:05-6.1610	6.56	448446.65	1338730.24	_____	1	_____
1988	48:05-6.1610	6.57	448441.09	1338734.47	_____	1	_____
1989	48:05-6.1610	6.58	448432.89	1338738.44	_____	1	_____
1990	48:05-6.1610	6.59	448422.3	1338739.77	_____	1	_____

полное наименование должности

М.П.

подпись

инициалы, фамилия

КАДАСТРОВЫЙ ПЛАН ТЕРРИТОРИИ

Лист № 200	раздела 11	Всего листов раздела 11: 1189	Всего разделов: 9	Всего листов: 1487
« 16 » июня 2022 г. № КУВИ-999/2022-644056				
Номер кадастрового квартала: 48:05:0400208				

Сведения о характерных точках границ:

Номер п/п	Реестровый (учетный, условный) номер	Обозначение характерных точек	Координаты		Описание закрепления на местности	Метод определения координат и средняя квадратическая погрешность положения характерной точки (Mt), м	Система координат
			X	Y			
1	2	3	4	5	6	7	8
1991	48:05-6.1610	6.60	448412.25	1338738.97	_____	1	_____
1992	48:05-6.1610	6.61	448400.61	1338735.53	_____	1	_____
1993	48:05-6.1610	6.62	448393.99	1338733.68	_____	1	_____
1994	48:05-6.1610	6.63	448388.7	1338734.21	_____	1	_____
1995	48:05-6.1610	6.64	448384.2	1338735.27	_____	1	_____
1996	48:05-6.1610	6.65	448378.91	1338737.39	_____	1	_____
1997	48:05-6.1610	6.66	448373.62	1338739.77	_____	1	_____
1998	48:05-6.1610	6.67	448364.1	1338739.5	_____	1	_____
1999	48:05-6.1610	6.68	448358.28	1338735.8	_____	1	_____
2000	48:05-6.1610	6.69	448348.49	1338731.04	_____	1	_____

полное наименование должности

М.П.

подпись

инициалы, фамилия

КАДАСТРОВЫЙ ПЛАН ТЕРРИТОРИИ

Лист № 201	раздела 11	Всего листов раздела 11: 1189	Всего разделов: 9	Всего листов: 1487
« 16 » июня 2022 г. № КУВИ-999/2022-644056				
Номер кадастрового квартала: 48:05:0400208				

Сведения о характерных точках границ:

Номер п/п	Реестровый (учетный, условный) номер	Обозначение характерных точек	Координаты		Описание закрепления на местности	Метод определения координат и средняя квадратическая погрешность положения характерной точки (Mt), м	Система координат
			X	Y			
1	2	3	4	5	6	7	8
2001	48:05-6.1610	6.70	448332.35	1338728.92	_____	1	_____
2002	48:05-6.1610	6.71	448321.23	1338728.39	_____	1	_____
2003	48:05-6.1610	6.72	448302.18	1338727.86	_____	1	_____
2004	48:05-6.1610	6.73	448285.78	1338728.39	_____	1	_____
2005	48:05-6.1610	6.74	448274.67	1338729.71	_____	1	_____
2006	48:05-6.1610	6.75	448266.99	1338729.18	_____	1	_____
2007	48:05-6.1610	6.76	448259.06	1338731.04	_____	1	_____
2008	48:05-6.1610	6.77	448252.18	1338735	_____	1	_____
2009	48:05-6.1610	6.78	448245.56	1338736.86	_____	1	_____
2010	48:05-6.1610	6.79	448234.19	1338737.12	_____	1	_____

полное наименование должности

М.П.

подпись

инициалы, фамилия

КАДАСТРОВЫЙ ПЛАН ТЕРРИТОРИИ

Лист № 202	раздела 11	Всего листов раздела 11: 1189	Всего разделов: 9	Всего листов: 1487
« 16 » июня 2022 г. № КУВИ-999/2022-644056				
Номер кадастрового квартала: 48:05:0400208				

Сведения о характерных точках границ:

Номер п/п	Реестровый (учетный, условный) номер	Обозначение характерных точек	Координаты		Описание закрепления на местности	Метод определения координат и средняя квадратическая погрешность положения характерной точки (Mt), м	Система координат
			X	Y			
1	2	3	4	5	6	7	8
2011	48:05-6.1610	6.80	448224.93	1338737.91	_____	1	_____
2012	48:05-6.1610	6.81	448213.81	1338737.12	_____	1	_____
2013	48:05-6.1610	6.82	448203.49	1338732.89	_____	1	_____
2014	48:05-6.1610	6.83	448191.85	1338727.33	_____	1	_____
2015	48:05-6.1610	6.84	448178.89	1338718.86	_____	1	_____
2016	48:05-6.1610	6.85	448172.01	1338711.99	_____	1	_____
2017	48:05-6.1610	6.86	448169.1	1338705.9	_____	1	_____
2018	48:05-6.1610	6.87	448166.19	1338698.49	_____	1	_____
2019	48:05-6.1610	6.88	448161.95	1338692.94	_____	1	_____
2020	48:05-6.1610	6.89	448152.16	1338688.17	_____	1	_____

полное наименование должности

М.П.

подпись

инициалы, фамилия

КАДАСТРОВЫЙ ПЛАН ТЕРРИТОРИИ

Лист № 203	раздела 11	Всего листов раздела 11: 1189	Всего разделов: 9	Всего листов: 1487
« 16 » июня 2022 г. № КУВИ-999/2022-644056				
Номер кадастрового квартала: 48:05:0400208				

Сведения о характерных точках границ:							
Номер п/п	Реестровый (учетный, условный) номер	Обозначение характерных точек	Координаты		Описание закрепления на местности	Метод определения координат и средняя квадратическая погрешность положения характерной точки (Mt), м	Система координат
			X	Y			
1	2	3	4	5	6	7	8
2021	48:05-6.1610	6.90	448145.81	1338679.97	_____	1	_____
2022	48:05-6.1610	6.91	448143.43	1338670.18	_____	1	_____
2023	48:05-6.1610	6.92	448140.79	1338661.71	_____	1	_____
2024	48:05-6.1610	6.93	448140.79	1338650.6	_____	1	_____
2025	48:05-6.1610	6.94	448138.94	1338638.96	_____	1	_____
2026	48:05-6.1610	6.95	448135.76	1338621.76	_____	1	_____
2027	48:05-6.1610	6.96	448133.91	1338612.77	_____	1	_____
2028	48:05-6.1610	6.97	448129.41	1338606.68	_____	1	_____
2029	48:05-6.1610	6.98	448121.21	1338601.92	_____	1	_____
2030	48:05-6.1610	6.99	448113.01	1338598.48	_____	1	_____

полное наименование должности

М.П.

подпись

инициалы, фамилия

КАДАСТРОВЫЙ ПЛАН ТЕРРИТОРИИ

Лист № 204	раздела 11	Всего листов раздела 11: 1189	Всего разделов: 9	Всего листов: 1487
« 16 » июня 2022 г. № КУВИ-999/2022-644056				
Номер кадастрового квартала: 48:05:0400208				

Сведения о характерных точках границ:

Номер п/п	Реестровый (учетный, условный) номер	Обозначение характерных точек	Координаты		Описание закрепления на местности	Метод определения координат и средняя квадратическая погрешность положения характерной точки (Mt), м	Система координат
			X	Y			
1	2	3	4	5	6	7	8
2031	48:05-6.1610	6.100	448103.75	1338593.19	_____	1	_____
2032	48:05-6.1610	6.101	448098.72	1338587.63	_____	1	_____
2033	48:05-6.1610	6.102	448095.01	1338579.96	_____	1	_____
2034	48:05-6.1610	6.103	448089.41	1338571.37	_____	1	_____
2035	48:05-6.1610	6.104	448086.23	1338565.82	_____	1	_____
2036	48:05-6.1610	6.105	448085.6	1338558.35	_____	1	_____
2037	48:05-6.1610	6.106	448084.96	1338549.78	_____	1	_____
2038	48:05-6.1610	6.107	448085.75	1338533.91	_____	1	_____
2039	48:05-6.1610	6.108	448087.02	1338519.14	_____	1	_____
2040	48:05-6.1610	6.109	448087.82	1338513.9	_____	1	_____

полное наименование должности

М.П.

подпись

инициалы, фамилия

КАДАСТРОВЫЙ ПЛАН ТЕРРИТОРИИ

Лист № 205	раздела 11	Всего листов раздела 11: 1189	Всего разделов: 9	Всего листов: 1487
« 16 » июня 2022 г. № КУВИ-999/2022-644056				
Номер кадастрового квартала: 48:05:0400208				

Сведения о характерных точках границ:

Номер п/п	Реестровый (учетный, условный) номер	Обозначение характерных точек	Координаты		Описание закрепления на местности	Метод определения координат и средняя квадратическая погрешность положения характерной точки (Mt), м	Система координат
			X	Y			
1	2	3	4	5	6	7	8
2041	48:05-6.1610	6.110	448086.87	1338508.82	_____	1	_____
2042	48:05-6.1610	6.111	448084.17	1338505.01	_____	1	_____
2043	48:05-6.1610	6.112	448079.09	1338502.63	_____	1	_____
2044	48:05-6.1610	6.113	448075.28	1338503.27	_____	1	_____
2045	48:05-6.1610	6.114	448073.05	1338506.28	_____	1	_____
2046	48:05-6.1610	6.115	448070.04	1338511.52	_____	1	_____
2047	48:05-6.1610	6.116	448067.02	1338521.21	_____	1	_____
2048	48:05-6.1610	6.117	448064.96	1338532.48	_____	1	_____
2049	48:05-6.1610	6.118	448064.8	1338538.35	_____	1	_____
2050	48:05-6.1610	6.119	448064.8	1338544.86	_____	1	_____

полное наименование должности

М.П.

подпись

инициалы, фамилия

КАДАСТРОВЫЙ ПЛАН ТЕРРИТОРИИ

Лист № 206	раздела 11	Всего листов раздела 11: 1189	Всего разделов: 9	Всего листов: 1487
« 16 » июня 2022 г. № КУВИ-999/2022-644056				
Номер кадастрового квартала: 48:05:0400208				

Сведения о характерных точках границ:

Номер п/п	Реестровый (учетный, условный) номер	Обозначение характерных точек	Координаты		Описание закрепления на местности	Метод определения координат и средняя квадратическая погрешность положения характерной точки (Mt), м	Система координат
			X	Y			
1	2	3	4	5	6	7	8
2051	48:05-6.1610	6.120	448063.85	1338553.59	_____	1	_____
2052	48:05-6.1610	6.121	448061.62	1338560.42	_____	1	_____
2053	48:05-6.1610	6.122	448060.35	1338569.15	_____	1	_____
2054	48:05-6.1610	6.123	448060.51	1338576.13	_____	1	_____
2055	48:05-6.1610	6.124	448063.69	1338582.8	_____	1	_____
2056	48:05-6.1610	6.125	448068.29	1338587.25	_____	1	_____
2057	48:05-6.1610	6.126	448073.53	1338590.9	_____	1	_____
2058	48:05-6.1610	6.127	448079.09	1338593.91	_____	1	_____
2059	48:05-6.1610	6.128	448085.75	1338599.47	_____	1	_____
2060	48:05-6.1610	6.129	448090.04	1338604.55	_____	1	_____

полное наименование должности

М.П.

подпись

инициалы, фамилия

КАДАСТРОВЫЙ ПЛАН ТЕРРИТОРИИ

Лист № 207	раздела 11	Всего листов раздела 11: 1189	Всего разделов: 9	Всего листов: 1487
« 16 » июня 2022 г. № КУВИ-999/2022-644056				
Номер кадастрового квартала: 48:05:0400208				

Сведения о характерных точках границ:

Номер п/п	Реестровый (учетный, условный) номер	Обозначение характерных точек	Координаты		Описание закрепления на местности	Метод определения координат и средняя квадратическая погрешность положения характерной точки (Mt), м	Система координат
			X	Y			
1	2	3	4	5	6	7	8
2061	48:05-6.1610	6.130	448093.22	1338609.95	_____	1	_____
2062	48:05-6.1610	6.131	448094.8	1338614.23	_____	1	_____
2063	48:05-6.1610	6.132	448097.18	1338618.84	_____	1	_____
2064	48:05-6.1610	6.133	448099.25	1338623.28	_____	1	_____
2065	48:05-6.1610	6.134	448101.31	1338627.89	_____	1	_____
2066	48:05-6.1610	6.135	448101.31	1338632.49	_____	1	_____
2067	48:05-6.1610	6.136	448100.2	1338636.3	_____	1	_____
2068	48:05-6.1610	6.137	448097.98	1338641.7	_____	1	_____
2069	48:05-6.1610	6.138	448098.61	1338646.94	_____	1	_____
2070	48:05-6.1610	6.139	448101.79	1338650.43	_____	1	_____

полное наименование должности

М.П.

подпись

инициалы, фамилия

КАДАСТРОВЫЙ ПЛАН ТЕРРИТОРИИ

Лист № 208	раздела 11	Всего листов раздела 11: 1189	Всего разделов: 9	Всего листов: 1487
« 16 » июня 2022 г. № КУВИ-999/2022-644056				
Номер кадастрового квартала: 48:05:0400208				

Сведения о характерных точках границ:							
Номер п/п	Реестровый (учетный, условный) номер	Обозначение характерных точек	Координаты		Описание закрепления на местности	Метод определения координат и средняя квадратическая погрешность положения характерной точки (Mt), м	Система координат
			X	Y			
1	2	3	4	5	6	7	8
2071	48:05-6.1610	6.140	448105.12	1338653.13	_____	1	_____
2072	48:05-6.1610	6.141	448108.14	1338658.84	_____	1	_____
2073	48:05-6.1610	6.142	448111.15	1338666.62	_____	1	_____
2074	48:05-6.1610	6.143	448113.22	1338671.7	_____	1	_____
2075	48:05-6.1610	6.144	448115.12	1338679.16	_____	1	_____
2076	48:05-6.1610	6.145	448114.49	1338685.83	_____	1	_____
2077	48:05-6.1610	6.146	448113.85	1338691.86	_____	1	_____
2078	48:05-6.1610	6.147	448113.69	1338698.85	_____	1	_____
2079	48:05-6.1610	6.148	448114.17	1338707.26	_____	1	_____
2080	48:05-6.1610	6.149	448113.69	1338712.98	_____	1	_____

полное наименование должности

М.П.

подпись

инициалы, фамилия

КАДАСТРОВЫЙ ПЛАН ТЕРРИТОРИИ

Лист № 209	раздела 11	Всего листов раздела 11: 1189	Всего разделов: 9	Всего листов: 1487
« 16 » июня 2022 г. № КУВИ-999/2022-644056				
Номер кадастрового квартала: 48:05:0400208				

Сведения о характерных точках границ:

Номер п/п	Реестровый (учетный, условный) номер	Обозначение характерных точек	Координаты		Описание закрепления на местности	Метод определения координат и средняя квадратическая погрешность положения характерной точки (Mt), м	Система координат
			X	Y			
1	2	3	4	5	6	7	8
2081	48:05-6.1610	6.150	448110.52	1338718.22	_____	1	_____
2082	48:05-6.1610	6.151	448106.23	1338722.03	_____	1	_____
2083	48:05-6.1610	6.152	448098.61	1338725.78	_____	1	_____
2084	48:05-6.1610	6.153	448090.68	1338731.07	_____	1	_____
2085	48:05-6.1610	6.154	448081.68	1338736.9	_____	1	_____
2086	48:05-6.1610	6.155	448074.8	1338742.98	_____	1	_____
2087	48:05-6.1610	6.156	448068.45	1338747.21	_____	1	_____
2088	48:05-6.1610	6.157	448059.19	1338748.01	_____	1	_____
2089	48:05-6.1610	6.158	448050.46	1338745.89	_____	1	_____
2090	48:05-6.1610	6.159	448040.14	1338744.83	_____	1	_____

полное наименование должности

М.П.

подпись

инициалы, фамилия

КАДАСТРОВЫЙ ПЛАН ТЕРРИТОРИИ

Лист № 210	раздела 11	Всего листов раздела 11: 1189	Всего разделов: 9	Всего листов: 1487
« 16 » июня 2022 г. № КУВИ-999/2022-644056				
Номер кадастрового квартала: 48:05:0400208				

Сведения о характерных точках границ:

Номер п/п	Реестровый (учетный, условный) номер	Обозначение характерных точек	Координаты		Описание закрепления на местности	Метод определения координат и средняя квадратическая погрешность положения характерной точки (Mt), м	Система координат
			X	Y			
1	2	3	4	5	6	7	8
2091	48:05-6.1610	6.160	448031.41	1338746.42	_____	1	_____
2092	48:05-6.1610	6.161	448024	1338749.86	_____	1	_____
2093	48:05-6.1610	6.162	448014.48	1338756.74	_____	1	_____
2094	48:05-6.1610	6.163	448004.95	1338759.65	_____	1	_____
2095	48:05-6.1610	6.164	447993.84	1338761.77	_____	1	_____
2096	48:05-6.1610	6.165	447977.43	1338763.35	_____	1	_____
2097	48:05-6.1610	6.166	447962.88	1338761.5	_____	1	_____
2098	48:05-6.1610	6.167	447952.56	1338758.86	_____	1	_____
2099	48:05-6.1610	6.168	447944.63	1338758.86	_____	1	_____
2100	48:05-6.1610	6.169	447932.72	1338762.03	_____	1	_____

полное наименование должности

М.П.

подпись

инициалы, фамилия

КАДАСТРОВЫЙ ПЛАН ТЕРРИТОРИИ

Лист № 211	раздела 11	Всего листов раздела 11: 1189	Всего разделов: 9	Всего листов: 1487
« 16 » июня 2022 г. № КУВИ-999/2022-644056				
Номер кадастрового квартала: 48:05:0400208				

Сведения о характерных точках границ:

Номер п/п	Реестровый (учетный, условный) номер	Обозначение характерных точек	Координаты		Описание закрепления на местности	Метод определения координат и средняя квадратическая погрешность положения характерной точки (Mt), м	Система координат
			X	Y			
1	2	3	4	5	6	7	8
2101	48:05-6.1610	6.170	447924.78	1338767.06	_____	1	_____
2102	48:05-6.1610	6.171	447916.05	1338772.09	_____	1	_____
2103	48:05-6.1610	6.172	447904.67	1338774.73	_____	1	_____
2104	48:05-6.1610	6.173	447890.12	1338775.26	_____	1	_____
2105	48:05-6.1610	6.174	447880.07	1338776.58	_____	1	_____
2106	48:05-6.1610	6.175	447872.13	1338781.61	_____	1	_____
2107	48:05-6.1610	6.176	447864.99	1338787.17	_____	1	_____
2108	48:05-6.1610	6.177	447856.73	1338795.42	_____	1	_____
2109	48:05-6.1610	6.178	447848.16	1338801.93	_____	1	_____
2110	48:05-6.1610	6.179	447836.57	1338806.53	_____	1	_____

полное наименование должности

М.П.

подпись

инициалы, фамилия

КАДАСТРОВЫЙ ПЛАН ТЕРРИТОРИИ

Лист № 212	раздела 11	Всего листов раздела 11: 1189	Всего разделов: 9	Всего листов: 1487
« 16 » июня 2022 г. № КУВИ-999/2022-644056				
Номер кадастрового квартала: 48:05:0400208				

Сведения о характерных точках границ:							
Номер п/п	Реестровый (учетный, условный) номер	Обозначение характерных точек	Координаты		Описание закрепления на местности	Метод определения координат и средняя квадратическая погрешность положения характерной точки (Mt), м	Система координат
			X	Y			
1	2	3	4	5	6	7	8
2111	48:05-6.1610	6.180	447821.96	1338811.3	_____	1	_____
2112	48:05-6.1610	6.181	447809.26	1338813.84	_____	1	_____
2113	48:05-6.1610	6.182	447798.47	1338814.95	_____	1	_____
2114	48:05-6.1610	6.183	447785.29	1338816.69	_____	1	_____
2115	48:05-6.1610	6.184	447768.78	1338818.12	_____	1	_____
2116	48:05-6.1610	6.185	447757.51	1338817.33	_____	1	_____
2117	48:05-6.1610	6.186	447748.94	1338815.27	_____	1	_____
2118	48:05-6.1610	6.187	447743.07	1338811.93	_____	1	_____
2119	48:05-6.1610	6.188	447737.67	1338811.14	_____	1	_____
2120	48:05-6.1610	6.189	447730.84	1338811.77	_____	1	_____

полное наименование должности

М.П.

подпись

инициалы, фамилия

КАДАСТРОВЫЙ ПЛАН ТЕРРИТОРИИ

Лист № 213	раздела 11	Всего листов раздела 11: 1189	Всего разделов: 9	Всего листов: 1487
« 16 » июня 2022 г. № КУВИ-999/2022-644056				
Номер кадастрового квартала: 48:05:0400208				

Сведения о характерных точках границ:

Номер п/п	Реестровый (учетный, условный) номер	Обозначение характерных точек	Координаты		Описание закрепления на местности	Метод определения координат и средняя квадратическая погрешность положения характерной точки (Mt), м	Система координат
			X	Y			
1	2	3	4	5	6	7	8
2121	48:05-6.1610	6.190	447723.06	1338813.68	_____	1	_____
2122	48:05-6.1610	6.191	447714.49	1338815.42	_____	1	_____
2123	48:05-6.1610	6.192	447706.71	1338814.15	_____	1	_____
2124	48:05-6.1610	6.193	447697.98	1338811.93	_____	1	_____
2125	48:05-6.1610	6.194	447684.17	1338811.3	_____	1	_____
2126	48:05-6.1610	6.195	447675.76	1338812.09	_____	1	_____
2127	48:05-6.1610	6.196	447669.72	1338814	_____	1	_____
2128	48:05-6.1610	6.197	447662.9	1338816.69	_____	1	_____
2129	48:05-6.1610	6.198	447656.07	1338818.44	_____	1	_____
2130	48:05-6.1610	6.199	447647.97	1338818.28	_____	1	_____

полное наименование должности

М.П.

подпись

инициалы, фамилия

КАДАСТРОВЫЙ ПЛАН ТЕРРИТОРИИ

Лист № 214	раздела 11	Всего листов раздела 11: 1189	Всего разделов: 9	Всего листов: 1487
« 16 » июня 2022 г. № КУВИ-999/2022-644056				
Номер кадастрового квартала: 48:05:0400208				

Сведения о характерных точках границ:

Номер п/п	Реестровый (учетный, условный) номер	Обозначение характерных точек	Координаты		Описание закрепления на местности	Метод определения координат и средняя квадратическая погрешность положения характерной точки (Mt), м	Система координат
			X	Y			
1	2	3	4	5	6	7	8
2131	48:05-6.1610	6.200	447642.89	1338817.01	_____	1	_____
2132	48:05-6.1610	6.201	447634.96	1338816.69	_____	1	_____
2133	48:05-6.1610	6.202	447626.38	1338817.01	_____	1	_____
2134	48:05-6.1610	6.203	447618.29	1338816.85	_____	1	_____
2135	48:05-6.1610	6.204	447611.62	1338814.95	_____	1	_____
2136	48:05-6.1610	6.205	447607.17	1338815.11	_____	1	_____
2137	48:05-6.1610	6.206	447599.4	1338817.96	_____	1	_____
2138	48:05-6.1610	6.207	447592.89	1338821.14	_____	1	_____
2139	48:05-6.1610	6.208	447585.9	1338822.41	_____	1	_____
2140	48:05-6.1610	6.209	447577.17	1338821.93	_____	1	_____

полное наименование должности

М.П.

подпись

инициалы, фамилия

КАДАСТРОВЫЙ ПЛАН ТЕРРИТОРИИ

Лист № 215	раздела 11	Всего листов раздела 11: 1189	Всего разделов: 9	Всего листов: 1487
« 16 » июня 2022 г. № КУВИ-999/2022-644056				
Номер кадастрового квартала: 48:05:0400208				

Сведения о характерных точках границ:

Номер п/п	Реестровый (учетный, условный) номер	Обозначение характерных точек	Координаты		Описание закрепления на местности	Метод определения координат и средняя квадратическая погрешность положения характерной точки (Mt), м	Система координат
			X	Y			
1	2	3	4	5	6	7	8
2141	48:05-6.1610	6.210	447568.76	1338820.5	_____	1	_____
2142	48:05-6.1610	6.211	447560.34	1338817.65	_____	1	_____
2143	48:05-6.1610	6.212	447551.61	1338817.49	_____	1	_____
2144	48:05-6.1610	6.213	447544.94	1338818.28	_____	1	_____
2145	48:05-6.1610	6.214	447535.58	1338822.73	_____	1	_____
2146	48:05-6.1610	6.215	447523.04	1338825.58	_____	1	_____
2147	48:05-6.1610	6.216	447516.85	1338826.22	_____	1	_____
2148	48:05-6.1610	6.217	447508.75	1338827.49	_____	1	_____
2149	48:05-6.1610	6.218	447497.8	1338828.92	_____	1	_____
2150	48:05-6.1610	6.219	447486.52	1338829.39	_____	1	_____

полное наименование должности

М.П.

подпись

инициалы, фамилия

КАДАСТРОВЫЙ ПЛАН ТЕРРИТОРИИ

Лист № 216	раздела 11	Всего листов раздела 11: 1189	Всего разделов: 9	Всего листов: 1487
« 16 » июня 2022 г. № КУВИ-999/2022-644056				
Номер кадастрового квартала: 48:05:0400208				

Сведения о характерных точках границ:

Номер п/п	Реестровый (учетный, условный) номер	Обозначение характерных точек	Координаты		Описание закрепления на местности	Метод определения координат и средняя квадратическая погрешность положения характерной точки (Mt), м	Система координат
			X	Y			
1	2	3	4	5	6	7	8
2151	48:05-6.1610	6.220	447473.67	1338830.82	_____	1	_____
2152	48:05-6.1610	6.221	447466.68	1338832.57	_____	1	_____
2153	48:05-6.1610	6.222	447457.47	1338835.9	_____	1	_____
2154	48:05-6.1610	6.223	447446.84	1338838.6	_____	1	_____
2155	48:05-6.1610	6.224	447439.53	1338839.55	_____	1	_____
2156	48:05-6.1610	6.225	447432.23	1338839.55	_____	1	_____
2157	48:05-6.1610	6.226	447423.66	1338839.55	_____	1	_____
2158	48:05-6.1610	6.227	447415.56	1338840.67	_____	1	_____
2159	48:05-6.1610	6.228	447406.83	1338842.73	_____	1	_____
2160	48:05-6.1610	6.229	447398.42	1338842.25	_____	1	_____

полное наименование должности

М.П.

подпись

инициалы, фамилия

КАДАСТРОВЫЙ ПЛАН ТЕРРИТОРИИ

Лист № 217	раздела 11	Всего листов раздела 11: 1189	Всего разделов: 9	Всего листов: 1487
« 16 » июня 2022 г. № КУВИ-999/2022-644056				
Номер кадастрового квартала: 48:05:0400208				

Сведения о характерных точках границ:							
Номер п/п	Реестровый (учетный, условный) номер	Обозначение характерных точек	Координаты		Описание закрепления на местности	Метод определения координат и средняя квадратическая погрешность положения характерной точки (Mt), м	Система координат
			X	Y			
1	2	3	4	5	6	7	8
2161	48:05-6.1610	6.230	447391.43	1338839.87	_____	1	_____
2162	48:05-6.1610	6.231	447386.04	1338836.86	_____	1	_____
2163	48:05-6.1610	6.232	447379.69	1338835.11	_____	1	_____
2164	48:05-6.1610	6.233	447371.91	1338835.11	_____	1	_____
2165	48:05-6.1610	6.234	447364.13	1338836.06	_____	1	_____
2166	48:05-6.1610	6.235	447354.6	1338835.43	_____	1	_____
2167	48:05-6.1610	6.236	447350	1338833.2	_____	1	_____
2168	48:05-6.1610	6.237	447345.08	1338828.92	_____	1	_____
2169	48:05-6.1610	6.238	447339.68	1338825.27	_____	1	_____
2170	48:05-6.1610	6.239	447334.92	1338823.84	_____	1	_____

полное наименование должности

М.П.

подпись

инициалы, фамилия

КАДАСТРОВЫЙ ПЛАН ТЕРРИТОРИИ

Лист № 218	раздела 11	Всего листов раздела 11: 1189	Всего разделов: 9	Всего листов: 1487
« 16 » июня 2022 г. № КУВИ-999/2022-644056				
Номер кадастрового квартала: 48:05:0400208				

Сведения о характерных точках границ:

Номер п/п	Реестровый (учетный, условный) номер	Обозначение характерных точек	Координаты		Описание закрепления на местности	Метод определения координат и средняя квадратическая погрешность положения характерной точки (Mt), м	Система координат
			X	Y			
1	2	3	4	5	6	7	8
2171	48:05-6.1610	6.240	447330.47	1338824.31	_____	1	_____
2172	48:05-6.1610	6.241	447323.49	1338825.58	_____	1	_____
2173	48:05-6.1610	6.242	447316.03	1338828.6	_____	1	_____
2174	48:05-6.1610	6.243	447310.31	1338829.08	_____	1	_____
2175	48:05-6.1610	6.244	447304.6	1338827.49	_____	1	_____
2176	48:05-6.1610	6.245	447299.2	1338824.31	_____	1	_____
2177	48:05-6.1610	6.246	447294.75	1338821.35	_____	1	_____
2178	48:05-6.1610	6.247	447291.26	1338819.66	_____	1	_____
2179	48:05-6.1610	6.248	447285.34	1338818.71	_____	1	_____
2180	48:05-6.1610	6.249	447279.09	1338817.44	_____	1	_____

полное наименование должности

М.П.

подпись

инициалы, фамилия

КАДАСТРОВЫЙ ПЛАН ТЕРРИТОРИИ

Лист № 219	раздела 11	Всего листов раздела 11: 1189	Всего разделов: 9	Всего листов: 1487
« 16 » июня 2022 г. № КУВИ-999/2022-644056				
Номер кадастрового квартала: 48:05:0400208				

Сведения о характерных точках границ:

Номер п/п	Реестровый (учетный, условный) номер	Обозначение характерных точек	Координаты		Описание закрепления на местности	Метод определения координат и средняя квадратическая погрешность положения характерной точки (Mt), м	Система координат
			X	Y			
1	2	3	4	5	6	7	8
2181	48:05-6.1610	6.250	447272.64	1338816.06	_____	1	_____
2182	48:05-6.1610	6.251	447266.29	1338814.15	_____	1	_____
2183	48:05-6.1610	6.252	447258.35	1338813.63	_____	1	_____
2184	48:05-6.1610	6.253	447249.78	1338813.41	_____	1	_____
2185	48:05-6.1610	6.254	447241.52	1338812.36	_____	1	_____
2186	48:05-6.1610	6.255	447235.49	1338810.77	_____	1	_____
2187	48:05-6.1610	6.256	447229.88	1338807.38	_____	1	_____
2188	48:05-6.1610	6.257	447225.22	1338804.31	_____	1	_____
2189	48:05-6.1610	6.258	447220.67	1338802.19	_____	1	_____
2190	48:05-6.1610	6.259	447216.33	1338799.87	_____	1	_____

полное наименование должности

М.П.

подпись

инициалы, фамилия

КАДАСТРОВЫЙ ПЛАН ТЕРРИТОРИИ

Лист № 220	раздела 11	Всего листов раздела 11: 1189	Всего разделов: 9	Всего листов: 1487
« 16 » июня 2022 г. № КУВИ-999/2022-644056				
Номер кадастрового квартала: 48:05:0400208				

Сведения о характерных точках границ:

Номер п/п	Реестровый (учетный, условный) номер	Обозначение характерных точек	Координаты		Описание закрепления на местности	Метод определения координат и средняя квадратическая погрешность положения характерной точки (Mt), м	Система координат
			X	Y			
1	2	3	4	5	6	7	8
2191	48:05-6.1610	6.260	447212.31	1338798.49	_____	1	_____
2192	48:05-6.1610	6.261	447205.96	1338797.43	_____	1	_____
2193	48:05-6.1610	6.262	447199.19	1338795.95	_____	1	_____
2194	48:05-6.1610	6.263	447194.21	1338793.73	_____	1	_____
2195	48:05-6.1610	6.264	447191.25	1338791.29	_____	1	_____
2196	48:05-6.1610	6.265	447190.19	1338789.39	_____	1	_____
2197	48:05-6.1610	6.266	447189.13	1338785.47	_____	1	_____
2198	48:05-6.1610	6.267	447189.98	1338782.19	_____	1	_____
2199	48:05-6.1610	6.268	447192.1	1338779.86	_____	1	_____
2200	48:05-6.1610	6.269	447194.11	1338778.91	_____	1	_____

полное наименование должности

М.П.

подпись

инициалы, фамилия

КАДАСТРОВЫЙ ПЛАН ТЕРРИТОРИИ

Лист № 221	раздела 11	Всего листов раздела 11: 1189	Всего разделов: 9	Всего листов: 1487
« 16 » июня 2022 г. № КУВИ-999/2022-644056				
Номер кадастрового квартала: 48:05:0400208				

Сведения о характерных точках границ:

Номер п/п	Реестровый (учетный, условный) номер	Обозначение характерных точек	Координаты		Описание закрепления на местности	Метод определения координат и средняя квадратическая погрешность положения характерной точки (Mt), м	Система координат
			X	Y			
1	2	3	4	5	6	7	8
2201	48:05-6.1610	6.270	447198.45	1338778.38	_____	1	_____
2202	48:05-6.1610	6.271	447202.36	1338777.85	_____	1	_____
2203	48:05-6.1610	6.272	447205.75	1338778.59	_____	1	_____
2204	48:05-6.1610	6.273	447209.24	1338778.49	_____	1	_____
2205	48:05-6.1610	6.274	447212.1	1338777.11	_____	1	_____
2206	48:05-6.1610	6.275	447216.01	1338774.78	_____	1	_____
2207	48:05-6.1610	6.276	447222.58	1338770.97	_____	1	_____
2208	48:05-6.1610	6.277	447226.7	1338767.69	_____	1	_____
2209	48:05-6.1610	6.278	447228.82	1338764.73	_____	1	_____
2210	48:05-6.1610	6.279	447230.51	1338760.28	_____	1	_____

полное наименование должности

М.П.

подпись

инициалы, фамилия

КАДАСТРОВЫЙ ПЛАН ТЕРРИТОРИИ

Лист № 222	раздела 11	Всего листов раздела 11: 1189	Всего разделов: 9	Всего листов: 1487
« 16 » июня 2022 г. № КУВИ-999/2022-644056				
Номер кадастрового квартала: 48:05:0400208				

Сведения о характерных точках границ:							
Номер п/п	Реестровый (учетный, условный) номер	Обозначение характерных точек	Координаты		Описание закрепления на местности	Метод определения координат и средняя квадратическая погрешность положения характерной точки (Mt), м	Система координат
			X	Y			
1	2	3	4	5	6	7	8
2211	48:05-6.1610	6.280	447231.04	1338755.2	_____	1	_____
2212	48:05-6.1610	6.281	447230.73	1338751.29	_____	1	_____
2213	48:05-6.1610	6.282	447228.82	1338747.58	_____	1	_____
2214	48:05-6.1610	6.283	447225.43	1338743.35	_____	1	_____
2215	48:05-6.1610	6.284	447222.79	1338739.54	_____	1	_____
2216	48:05-6.1610	6.285	447221.2	1338736.26	_____	1	_____
2217	48:05-6.1610	6.286	447220.14	1338732.24	_____	1	_____
2218	48:05-6.1610	6.287	447219.19	1338726.95	_____	1	_____
2219	48:05-6.1610	6.288	447218.66	1338723.35	_____	1	_____
2220	48:05-6.1610	6.289	447218.61	1338720.6	_____	1	_____

полное наименование должности

М.П.

подпись

инициалы, фамилия

КАДАСТРОВЫЙ ПЛАН ТЕРРИТОРИИ

Лист № 223	раздела 11	Всего листов раздела 11: 1189	Всего разделов: 9	Всего листов: 1487
« 16 » июня 2022 г. № КУВИ-999/2022-644056				
Номер кадастрового квартала: 48:05:0400208				

Сведения о характерных точках границ:

Номер п/п	Реестровый (учетный, условный) номер	Обозначение характерных точек	Координаты		Описание закрепления на местности	Метод определения координат и средняя квадратическая погрешность положения характерной точки (Mt), м	Система координат
			X	Y			
1	2	3	4	5	6	7	8
2221	48:05-6.1610	6.290	447218.77	1338714.72	_____	1	_____
2222	48:05-6.1610	6.291	447218.92	1338711.23	_____	1	_____
2223	48:05-6.1610	6.292	447218.29	1338707.74	_____	1	_____
2224	48:05-6.1610	6.293	447218.29	1338702.66	_____	1	_____
2225	48:05-6.1610	6.294	447220.19	1338698.37	_____	1	_____
2226	48:05-6.1610	6.295	447223.21	1338695.04	_____	1	_____
2227	48:05-6.1610	6.296	447227.34	1338692.34	_____	1	_____
2228	48:05-6.1610	6.297	447230.35	1338689.96	_____	1	_____
2229	48:05-6.1610	6.298	447231.94	1338686.31	_____	1	_____
2230	48:05-6.1610	6.299	447234.48	1338678.85	_____	1	_____

полное наименование должности

М.П.

подпись

инициалы, фамилия

КАДАСТРОВЫЙ ПЛАН ТЕРРИТОРИИ

Лист № 224	раздела 11	Всего листов раздела 11: 1189	Всего разделов: 9	Всего листов: 1487
« 16 » июня 2022 г. № КУВИ-999/2022-644056				
Номер кадастрового квартала: 48:05:0400208				

Сведения о характерных точках границ:

Номер п/п	Реестровый (учетный, условный) номер	Обозначение характерных точек	Координаты		Описание закрепления на местности	Метод определения координат и средняя квадратическая погрешность положения характерной точки (Mt), м	Система координат
			X	Y			
1	2	3	4	5	6	7	8
2231	48:05-6.1610	6.300	447237.5	1338668.05	_____	1	_____
2232	48:05-6.1610	6.301	447239.4	1338663.92	_____	1	_____
2233	48:05-6.1610	6.302	447241.15	1338658.68	_____	1	_____
2234	48:05-6.1610	6.303	447240.51	1338654.08	_____	1	_____
2235	48:05-6.1610	6.304	447238.61	1338647.89	_____	1	_____
2236	48:05-6.1610	6.305	447236.07	1338641.06	_____	1	_____
2237	48:05-6.1610	6.306	447235.28	1338635.67	_____	1	_____
2238	48:05-6.1610	6.307	447234.96	1338629	_____	1	_____
2239	48:05-6.1610	6.308	447233.37	1338621.85	_____	1	_____
2240	48:05-6.1610	6.309	447233.05	1338615.03	_____	1	_____

полное наименование должности

М.П.

подпись

инициалы, фамилия

КАДАСТРОВЫЙ ПЛАН ТЕРРИТОРИИ

Лист № 225	раздела 11	Всего листов раздела 11: 1189	Всего разделов: 9	Всего листов: 1487
« 16 » июня 2022 г. № КУВИ-999/2022-644056				
Номер кадастрового квартала: 48:05:0400208				

Сведения о характерных точках границ:

Номер п/п	Реестровый (учетный, условный) номер	Обозначение характерных точек	Координаты		Описание закрепления на местности	Метод определения координат и средняя квадратическая погрешность положения характерной точки (Mt), м	Система координат
			X	Y			
1	2	3	4	5	6	7	8
2241	48:05-6.1610	6.310	447234.01	1338607.09	_____	1	_____
2242	48:05-6.1610	6.311	447234.16	1338600.42	_____	1	_____
2243	48:05-6.1610	6.312	447233.05	1338593.44	_____	1	_____
2244	48:05-6.1610	6.313	447231.94	1338585.98	_____	1	_____
2245	48:05-6.1610	6.314	447232.26	1338581.06	_____	1	_____
2246	48:05-6.1610	6.315	447234.32	1338576.13	_____	1	_____
2247	48:05-6.1610	6.316	447236.39	1338569.78	_____	1	_____
2248	48:05-6.1610	6.317	447236.86	1338565.5	_____	1	_____
2249	48:05-6.1610	6.318	447236.39	1338556.45	_____	1	_____
2250	48:05-6.1610	6.319	447235.43	1338548.35	_____	1	_____

полное наименование должности

М.П.

подпись

инициалы, фамилия

КАДАСТРОВЫЙ ПЛАН ТЕРРИТОРИИ

Лист № 226	раздела 11	Всего листов раздела 11: 1189	Всего разделов: 9	Всего листов: 1487
« 16 » июня 2022 г. № КУВИ-999/2022-644056				
Номер кадастрового квартала: 48:05:0400208				

Сведения о характерных точках границ:							
Номер п/п	Реестровый (учетный, условный) номер	Обозначение характерных точек	Координаты		Описание закрепления на местности	Метод определения координат и средняя квадратическая погрешность положения характерной точки (Mt), м	Система координат
			X	Y			
1	2	3	4	5	6	7	8
2251	48:05-6.1610	6.320	447235.28	1338542	_____	1	_____
2252	48:05-6.1610	6.321	447237.66	1338537.24	_____	1	_____
2253	48:05-6.1610	6.322	447241.63	1338533.11	_____	1	_____
2254	48:05-6.1610	6.323	447246.23	1338528.19	_____	1	_____
2255	48:05-6.1610	6.324	447248.45	1338523.91	_____	1	_____
2256	48:05-6.1610	6.325	447249.56	1338515.81	_____	1	_____
2257	48:05-6.1610	6.326	447250.67	1338505.33	_____	1	_____
2258	48:05-6.1610	6.327	447253.53	1338496.44	_____	1	_____
2259	48:05-6.1610	6.328	447254.33	1338489.3	_____	1	_____
2260	48:05-6.1610	6.329	447255.75	1338473.58	_____	1	_____

полное наименование должности

М.П.

подпись

инициалы, фамилия

КАДАСТРОВЫЙ ПЛАН ТЕРРИТОРИИ

Лист № 227	раздела 11	Всего листов раздела 11: 1189	Всего разделов: 9	Всего листов: 1487
« 16 » июня 2022 г. № КУВИ-999/2022-644056				
Номер кадастрового квартала: 48:05:0400208				

Сведения о характерных точках границ:

Номер п/п	Реестровый (учетный, условный) номер	Обозначение характерных точек	Координаты		Описание закрепления на местности	Метод определения координат и средняя квадратическая погрешность положения характерной точки (Mt), м	Система координат
			X	Y			
1	2	3	4	5	6	7	8
2261	48:05-6.1610	6.330	447257.82	1338465.01	_____	1	_____
2262	48:05-6.1610	6.331	447262.42	1338454.21	_____	1	_____
2263	48:05-6.1610	6.332	447265.12	1338441.99	_____	1	_____
2264	48:05-6.1610	6.333	447267.82	1338436.59	_____	1	_____
2265	48:05-6.1610	6.334	447272.9	1338431.04	_____	1	_____
2266	48:05-6.1610	6.335	447277.82	1338424.37	_____	1	_____
2267	48:05-6.1610	6.336	447282.74	1338415	_____	1	_____
2268	48:05-6.1610	6.337	447282.74	1338407.22	_____	1	_____
2269	48:05-6.1610	6.338	447280.04	1338397.7	_____	1	_____
2270	48:05-6.1610	6.339	447275.44	1338388.65	_____	1	_____

полное наименование должности

М.П.

подпись

инициалы, фамилия

КАДАСТРОВЫЙ ПЛАН ТЕРРИТОРИИ

Лист № 228	раздела 11	Всего листов раздела 11: 1189	Всего разделов: 9	Всего листов: 1487
« 16 » июня 2022 г. № КУВИ-999/2022-644056				
Номер кадастрового квартала: 48:05:0400208				

Сведения о характерных точках границ:

Номер п/п	Реестровый (учетный, условный) номер	Обозначение характерных точек	Координаты		Описание закрепления на местности	Метод определения координат и средняя квадратическая погрешность положения характерной точки (Mt), м	Система координат
			X	Y			
1	2	3	4	5	6	7	8
2271	48:05-6.1610	6.340	447270.04	1338382.78	_____	1	_____
2272	48:05-6.1610	6.341	447264.01	1338377.7	_____	1	_____
2273	48:05-6.1610	6.342	447260.36	1338373.25	_____	1	_____
2274	48:05-6.1610	6.343	447259.09	1338368.65	_____	1	_____
2275	48:05-6.1610	6.344	447257.34	1338359.76	_____	1	_____
2276	48:05-6.1610	6.345	447255.12	1338354.2	_____	1	_____
2277	48:05-6.1610	6.346	447253.85	1338348.96	_____	1	_____
2278	48:05-6.1610	6.347	447255.44	1338344.84	_____	1	_____
2279	48:05-6.1610	6.348	447259.09	1338341.66	_____	1	_____
2280	48:05-6.1610	6.349	447264.17	1338338.8	_____	1	_____

полное наименование должности

М.П.

подпись

инициалы, фамилия

КАДАСТРОВЫЙ ПЛАН ТЕРРИТОРИИ

Лист № 229	раздела 11	Всего листов раздела 11: 1189	Всего разделов: 9	Всего листов: 1487
« 16 » июня 2022 г. № КУВИ-999/2022-644056				
Номер кадастрового квартала: 48:05:0400208				

Сведения о характерных точках границ:

Номер п/п	Реестровый (учетный, условный) номер	Обозначение характерных точек	Координаты		Описание закрепления на местности	Метод определения координат и средняя квадратическая погрешность положения характерной точки (Mt), м	Система координат
			X	Y			
1	2	3	4	5	6	7	8
2281	48:05-6.1610	6.350	447267.5	1338334.99	_____	1	_____
2282	48:05-6.1610	6.351	447269.09	1338329.44	_____	1	_____
2283	48:05-6.1610	6.352	447268.14	1338324.2	_____	1	_____
2284	48:05-6.1610	6.353	447265.28	1338321.18	_____	1	_____
2285	48:05-6.1610	6.354	447261.47	1338317.85	_____	1	_____
2286	48:05-6.1610	6.355	447257.18	1338314.51	_____	1	_____
2287	48:05-6.1610	6.356	447252.58	1338309.43	_____	1	_____
2288	48:05-6.1610	6.357	447249.56	1338307.05	_____	1	_____
2289	48:05-6.1610	6.358	447242.9	1338307.21	_____	1	_____
2290	48:05-6.1610	6.359	447237.82	1338309.28	_____	1	_____

полное наименование должности

М.П.

подпись

инициалы, фамилия

КАДАСТРОВЫЙ ПЛАН ТЕРРИТОРИИ

Лист № 230	раздела 11	Всего листов раздела 11: 1189	Всего разделов: 9	Всего листов: 1487
« 16 » июня 2022 г. № КУВИ-999/2022-644056				
Номер кадастрового квартала: 48:05:0400208				

Сведения о характерных точках границ:

Номер п/п	Реестровый (учетный, условный) номер	Обозначение характерных точек	Координаты		Описание закрепления на местности	Метод определения координат и средняя квадратическая погрешность положения характерной точки (Mt), м	Система координат
			X	Y			
1	2	3	4	5	6	7	8
2291	48:05-6.1610	6.360	447233.85	1338314.83	_____	1	_____
2292	48:05-6.1610	6.361	447231.31	1338322.29	_____	1	_____
2293	48:05-6.1610	6.362	447230.35	1338328.01	_____	1	_____
2294	48:05-6.1610	6.363	447227.66	1338334.99	_____	1	_____
2295	48:05-6.1610	6.364	447226.7	1338339.28	_____	1	_____
2296	48:05-6.1610	6.365	447226.7	1338344.04	_____	1	_____
2297	48:05-6.1610	6.366	447227.34	1338349.28	_____	1	_____
2298	48:05-6.1610	6.367	447226.86	1338355.63	_____	1	_____
2299	48:05-6.1610	6.368	447225.75	1338361.03	_____	1	_____
2300	48:05-6.1610	6.369	447225.43	1338367.85	_____	1	_____

полное наименование должности

М.П.

подпись

инициалы, фамилия

КАДАСТРОВЫЙ ПЛАН ТЕРРИТОРИИ

Лист № 231	раздела 11	Всего листов раздела 11: 1189	Всего разделов: 9	Всего листов: 1487
« 16 » июня 2022 г. № КУВИ-999/2022-644056				
Номер кадастрового квартала: 48:05:0400208				

Сведения о характерных точках границ:

Номер п/п	Реестровый (учетный, условный) номер	Обозначение характерных точек	Координаты		Описание закрепления на местности	Метод определения координат и средняя квадратическая погрешность положения характерной точки (Mt), м	Система координат
			X	Y			
1	2	3	4	5	6	7	8
2301	48:05-6.1610	6.370	447227.81	1338378.33	_____	1	_____
2302	48:05-6.1610	6.371	447231.47	1338386.9	_____	1	_____
2303	48:05-6.1610	6.372	447234.96	1338393.89	_____	1	_____
2304	48:05-6.1610	6.373	447239.56	1338399.76	_____	1	_____
2305	48:05-6.1610	6.374	447242.9	1338405.16	_____	1	_____
2306	48:05-6.1610	6.375	447243.85	1338411.83	_____	1	_____
2307	48:05-6.1610	6.376	447243.37	1338417.7	_____	1	_____
2308	48:05-6.1610	6.377	447239.4	1338423.73	_____	1	_____
2309	48:05-6.1610	6.378	447234.48	1338427.07	_____	1	_____
2310	48:05-6.1610	6.379	447229.4	1338431.83	_____	1	_____

полное наименование должности

М.П.

подпись

инициалы, фамилия

КАДАСТРОВЫЙ ПЛАН ТЕРРИТОРИИ

Лист № 232	раздела 11	Всего листов раздела 11: 1189	Всего разделов: 9	Всего листов: 1487
« 16 » июня 2022 г. № КУВИ-999/2022-644056				
Номер кадастрового квартала: 48:05:0400208				

Сведения о характерных точках границ:

Номер п/п	Реестровый (учетный, условный) номер	Обозначение характерных точек	Координаты		Описание закрепления на местности	Метод определения координат и средняя квадратическая погрешность положения характерной точки (Mt), м	Система координат
			X	Y			
1	2	3	4	5	6	7	8
2311	48:05-6.1610	6.380	447225.75	1338437.55	_____	1	_____
2312	48:05-6.1610	6.381	447223.69	1338443.74	_____	1	_____
2313	48:05-6.1610	6.382	447220.83	1338449.13	_____	1	_____
2314	48:05-6.1610	6.383	447217.18	1338455.17	_____	1	_____
2315	48:05-6.1610	6.384	447214.8	1338460.56	_____	1	_____
2316	48:05-6.1610	6.385	447214.16	1338465.64	_____	1	_____
2317	48:05-6.1610	6.386	447214.48	1338475.8	_____	1	_____
2318	48:05-6.1610	6.387	447214	1338483.42	_____	1	_____
2319	48:05-6.1610	6.388	447212.1	1338488.19	_____	1	_____
2320	48:05-6.1610	6.389	447208.45	1338492	_____	1	_____

полное наименование должности

М.П.

подпись

инициалы, фамилия

КАДАСТРОВЫЙ ПЛАН ТЕРРИТОРИИ

Лист № 233	раздела 11	Всего листов раздела 11: 1189	Всего разделов: 9	Всего листов: 1487
« 16 » июня 2022 г. № КУВИ-999/2022-644056				
Номер кадастрового квартала: 48:05:0400208				

Сведения о характерных точках границ:

Номер п/п	Реестровый (учетный, условный) номер	Обозначение характерных точек	Координаты		Описание закрепления на местности	Метод определения координат и средняя квадратическая погрешность положения характерной точки (Mt), м	Система координат
			X	Y			
1	2	3	4	5	6	7	8
2321	48:05-6.1610	6.390	447203.21	1338494.38	_____	1	_____
2322	48:05-6.1610	6.391	447197.33	1338495.97	_____	1	_____
2323	48:05-6.1610	6.392	447194.29	1338498.14	_____	1	_____
2324	48:05-6.1610	6.393	447190.58	1338503.22	_____	1	_____
2325	48:05-6.1610	6.394	447188.99	1338508.93	_____	1	_____
2326	48:05-6.1610	6.395	447187.72	1338513.38	_____	1	_____
2327	48:05-6.1610	6.396	447185.82	1338518.03	_____	1	_____
2328	48:05-6.1610	6.397	447183.39	1338520.15	_____	1	_____
2329	48:05-6.1610	6.398	447179.68	1338521.31	_____	1	_____
2330	48:05-6.1610	6.399	447176.29	1338520.36	_____	1	_____

полное наименование должности

М.П.

подпись

инициалы, фамилия

КАДАСТРОВЫЙ ПЛАН ТЕРРИТОРИИ

Лист № 234	раздела 11	Всего листов раздела 11: 1189	Всего разделов: 9	Всего листов: 1487
« 16 » июня 2022 г. № КУВИ-999/2022-644056				
Номер кадастрового квартала: 48:05:0400208				

Сведения о характерных точках границ:

Номер п/п	Реестровый (учетный, условный) номер	Обозначение характерных точек	Координаты		Описание закрепления на местности	Метод определения координат и средняя квадратическая погрешность положения характерной точки (Mt), м	Система координат
			X	Y			
1	2	3	4	5	6	7	8
2331	48:05-6.1610	6.400	447173.97	1338519.2	_____	1	_____
2332	48:05-6.1610	6.401	447170.16	1338518.77	_____	1	_____
2333	48:05-6.1610	6.402	447167.51	1338519.62	_____	1	_____
2334	48:05-6.1610	6.403	447166.13	1338522.27	_____	1	_____
2335	48:05-6.1610	6.404	447166.56	1338524.81	_____	1	_____
2336	48:05-6.1610	6.405	447169.42	1338526.92	_____	1	_____
2337	48:05-6.1610	6.406	447171.85	1338530.41	_____	1	_____
2338	48:05-6.1610	6.407	447173.86	1338536.87	_____	1	_____
2339	48:05-6.1610	6.408	447174.5	1338543.64	_____	1	_____
2340	48:05-6.1610	6.409	447174.5	1338547.67	_____	1	_____

полное наименование должности

М.П.

подпись

инициалы, фамилия

КАДАСТРОВЫЙ ПЛАН ТЕРРИТОРИИ

Лист № 235	раздела 11	Всего листов раздела 11: 1189	Всего разделов: 9	Всего листов: 1487
« 16 » июня 2022 г. № КУВИ-999/2022-644056				
Номер кадастрового квартала: 48:05:0400208				

Сведения о характерных точках границ:

Номер п/п	Реестровый (учетный, условный) номер	Обозначение характерных точек	Координаты		Описание закрепления на местности	Метод определения координат и средняя квадратическая погрешность положения характерной точки (Mt), м	Система координат
			X	Y			
1	2	3	4	5	6	7	8
2341	48:05-6.1610	6.410	447175.55	1338552.53	_____	1	_____
2342	48:05-6.1610	6.411	447177.14	1338555.92	_____	1	_____
2343	48:05-6.1610	6.412	447179.58	1338558.67	_____	1	_____
2344	48:05-6.1610	6.413	447181.8	1338562.48	_____	1	_____
2345	48:05-6.1610	6.414	447183.91	1338567.35	_____	1	_____
2346	48:05-6.1610	6.415	447185.4	1338572.96	_____	1	_____
2347	48:05-6.1610	6.416	447185.82	1338578.25	_____	1	_____
2348	48:05-6.1610	6.417	447185.82	1338583.54	_____	1	_____
2349	48:05-6.1610	6.418	447184.97	1338588.73	_____	1	_____
2350	48:05-6.1610	6.419	447185.5	1338594.23	_____	1	_____

полное наименование должности

М.П.

подпись

инициалы, фамилия

КАДАСТРОВЫЙ ПЛАН ТЕРРИТОРИИ

Лист № 236	раздела 11	Всего листов раздела 11: 1189	Всего разделов: 9	Всего листов: 1487
« 16 » июня 2022 г. № КУВИ-999/2022-644056				
Номер кадастрового квартала: 48:05:0400208				

Сведения о характерных точках границ:

Номер п/п	Реестровый (учетный, условный) номер	Обозначение характерных точек	Координаты		Описание закрепления на местности	Метод определения координат и средняя квадратическая погрешность положения характерной точки (Mt), м	Система координат
			X	Y			
1	2	3	4	5	6	7	8
2351	48:05-6.1610	6.420	447187.14	1338600.53	_____	1	_____
2352	48:05-6.1610	6.421	447189.44	1338607.67	_____	1	_____
2353	48:05-6.1610	6.422	447191.67	1338614.42	_____	1	_____
2354	48:05-6.1610	6.423	447192.06	1338618.55	_____	1	_____
2355	48:05-6.1610	6.424	447191.98	1338621.09	_____	1	_____
2356	48:05-6.1610	6.425	447190.64	1338625.21	_____	1	_____
2357	48:05-6.1610	6.426	447188.57	1338630.61	_____	1	_____
2358	48:05-6.1610	6.427	447186.11	1338635.61	_____	1	_____
2359	48:05-6.1610	6.428	447184.6	1338640.69	_____	1	_____
2360	48:05-6.1610	6.429	447184.05	1338644.98	_____	1	_____

полное наименование должности

М.П.

подпись

инициалы, фамилия

КАДАСТРОВЫЙ ПЛАН ТЕРРИТОРИИ

Лист № 237	раздела 11	Всего листов раздела 11: 1189	Всего разделов: 9	Всего листов: 1487
« 16 » июня 2022 г. № КУВИ-999/2022-644056				
Номер кадастрового квартала: 48:05:0400208				

Сведения о характерных точках границ:

Номер п/п	Реестровый (учетный, условный) номер	Обозначение характерных точек	Координаты		Описание закрепления на местности	Метод определения координат и средняя квадратическая погрешность положения характерной точки (Mt), м	Система координат
			X	Y			
1	2	3	4	5	6	7	8
2361	48:05-6.1610	6.430	447182.91	1338648.63	_____	1	_____
2362	48:05-6.1610	6.431	447179.31	1338654.24	_____	1	_____
2363	48:05-6.1610	6.432	447176.14	1338659.32	_____	1	_____
2364	48:05-6.1610	6.433	447173.49	1338663.55	_____	1	_____
2365	48:05-6.1610	6.434	447169.89	1338667.68	_____	1	_____
2366	48:05-6.1610	6.435	447166.08	1338671.38	_____	1	_____
2367	48:05-6.1610	6.436	447160.16	1338675.72	_____	1	_____
2368	48:05-6.1610	6.437	447153.7	1338680.27	_____	1	_____
2369	48:05-6.1610	6.438	447148.51	1338683.87	_____	1	_____
2370	48:05-6.1610	6.439	447143.33	1338687.89	_____	1	_____

полное наименование должности

М.П.

подпись

инициалы, фамилия

КАДАСТРОВЫЙ ПЛАН ТЕРРИТОРИИ

Лист № 238	раздела 11	Всего листов раздела 11: 1189	Всего разделов: 9	Всего листов: 1487
« 16 » июня 2022 г. № КУВИ-999/2022-644056				
Номер кадастрового квартала: 48:05:0400208				

Сведения о характерных точках границ:

Номер п/п	Реестровый (учетный, условный) номер	Обозначение характерных точек	Координаты		Описание закрепления на местности	Метод определения координат и средняя квадратическая погрешность положения характерной точки (Mt), м	Система координат
			X	Y			
1	2	3	4	5	6	7	8
2371	48:05-6.1610	6.440	447138.25	1338692.13	_____	1	_____
2372	48:05-6.1610	6.441	447136.13	1338694.77	_____	1	_____
2373	48:05-6.1610	6.442	447133.17	1338698.27	_____	1	_____
2374	48:05-6.1610	6.443	447130.52	1338700.7	_____	1	_____
2375	48:05-6.1610	6.444	447127.03	1338703.03	_____	1	_____
2376	48:05-6.1610	6.445	447122.8	1338705.89	_____	1	_____
2377	48:05-6.1610	6.446	447121.21	1338707.37	_____	1	_____
2378	48:05-6.1610	6.447	447119.3	1338711.18	_____	1	_____
2379	48:05-6.1610	6.448	447117.72	1338715.31	_____	1	_____
2380	48:05-6.1610	6.449	447116.98	1338718.59	_____	1	_____

полное наименование должности

М.П.

подпись

инициалы, фамилия

КАДАСТРОВЫЙ ПЛАН ТЕРРИТОРИИ

Лист № 239	раздела 11	Всего листов раздела 11: 1189	Всего разделов: 9	Всего листов: 1487
« 16 » июня 2022 г. № КУВИ-999/2022-644056				
Номер кадастрового квартала: 48:05:0400208				

Сведения о характерных точках границ:

Номер п/п	Реестровый (учетный, условный) номер	Обозначение характерных точек	Координаты		Описание закрепления на местности	Метод определения координат и средняя квадратическая погрешность положения характерной точки (Mt), м	Система координат
			X	Y			
1	2	3	4	5	6	7	8
2381	48:05-6.1610	6.450	447117.77	1338726.05	_____	1	_____
2382	48:05-6.1610	6.451	447118.4	1338730.97	_____	1	_____
2383	48:05-6.1610	6.452	447121.42	1338737.16	_____	1	_____
2384	48:05-6.1610	6.453	447123.96	1338742.56	_____	1	_____
2385	48:05-6.1610	6.454	447125.39	1338747.32	_____	1	_____
2386	48:05-6.1610	6.455	447125.87	1338750.81	_____	1	_____
2387	48:05-6.1610	6.456	447124.44	1338753.51	_____	1	_____
2388	48:05-6.1610	6.457	447121.58	1338755.73	_____	1	_____
2389	48:05-6.1610	6.458	447118.09	1338756.69	_____	1	_____
2390	48:05-6.1610	6.459	447113.48	1338757.16	_____	1	_____

полное наименование должности

М.П.

подпись

инициалы, фамилия

КАДАСТРОВЫЙ ПЛАН ТЕРРИТОРИИ

Лист № 240	раздела 11	Всего листов раздела 11: 1189	Всего разделов: 9	Всего листов: 1487
« 16 » июня 2022 г. № КУВИ-999/2022-644056				
Номер кадастрового квартала: 48:05:0400208				

Сведения о характерных точках границ:							
Номер п/п	Реестровый (учетный, условный) номер	Обозначение характерных точек	Координаты		Описание закрепления на местности	Метод определения координат и средняя квадратическая погрешность положения характерной точки (Mt), м	Система координат
			X	Y			
1	2	3	4	5	6	7	8
2391	48:05-6.1610	6.460	447109.83	1338759.7	_____	1	_____
2392	48:05-6.1610	6.461	447107.13	1338761.93	_____	1	_____
2393	48:05-6.1610	6.462	447104.75	1338764.94	_____	1	_____
2394	48:05-6.1610	6.463	447102.05	1338766.37	_____	1	_____
2395	48:05-6.1610	6.464	447097.13	1338765.58	_____	1	_____
2396	48:05-6.1610	6.465	447091.89	1338763.99	_____	1	_____
2397	48:05-6.1610	6.466	447085.7	1338763.04	_____	1	_____
2398	48:05-6.1610	6.467	447077.92	1338761.29	_____	1	_____
2399	48:05-6.1610	6.468	447073.16	1338759.39	_____	1	_____
2400	48:05-6.1610	6.469	447061.73	1338755.58	_____	1	_____

полное наименование должности

М.П.

подпись

инициалы, фамилия

КАДАСТРОВЫЙ ПЛАН ТЕРРИТОРИИ

Лист № 241	раздела 11	Всего листов раздела 11: 1189	Всего разделов: 9	Всего листов: 1487
« 16 » июня 2022 г. № КУВИ-999/2022-644056				
Номер кадастрового квартала: 48:05:0400208				

Сведения о характерных точках границ:

Номер п/п	Реестровый (учетный, условный) номер	Обозначение характерных точек	Координаты		Описание закрепления на местности	Метод определения координат и средняя квадратическая погрешность положения характерной точки (Mt), м	Система координат
			X	Y			
1	2	3	4	5	6	7	8
2401	48:05-6.1610	6.470	447051.25	1338753.19	_____	1	_____
2402	48:05-6.1610	6.471	447042.84	1338750.5	_____	1	_____
2403	48:05-6.1610	6.472	447035.69	1338747.48	_____	1	_____
2404	48:05-6.1610	6.473	447025.06	1338743.99	_____	1	_____
2405	48:05-6.1610	6.474	447019.98	1338741.76	_____	1	_____
2406	48:05-6.1610	6.475	447015.37	1338738.27	_____	1	_____
2407	48:05-6.1610	6.476	447011.41	1338737.48	_____	1	_____
2408	48:05-6.1610	6.477	447007.12	1338738.59	_____	1	_____
2409	48:05-6.1610	6.478	447003.47	1338740.65	_____	1	_____
2410	48:05-6.1610	6.479	446999.18	1338741.61	_____	1	_____

полное наименование должности

М.П.

подпись

инициалы, фамилия

КАДАСТРОВЫЙ ПЛАН ТЕРРИТОРИИ

Лист № 242	раздела 11	Всего листов раздела 11: 1189	Всего разделов: 9	Всего листов: 1487
« 16 » июня 2022 г. № КУВИ-999/2022-644056				
Номер кадастрового квартала: 48:05:0400208				

Сведения о характерных точках границ:

Номер п/п	Реестровый (учетный, условный) номер	Обозначение характерных точек	Координаты		Описание закрепления на местности	Метод определения координат и средняя квадратическая погрешность положения характерной точки (Mt), м	Система координат
			X	Y			
1	2	3	4	5	6	7	8
2411	48:05-6.1610	6.480	446995.53	1338741.29	_____	1	_____
2412	48:05-6.1610	6.481	446988.55	1338740.49	_____	1	_____
2413	48:05-6.1610	6.482	446983.78	1338740.34	_____	1	_____
2414	48:05-6.1610	6.483	446979.02	1338740.34	_____	1	_____
2415	48:05-6.1610	6.484	446976.32	1338741.29	_____	1	_____
2416	48:05-6.1610	6.485	446972.04	1338744.15	_____	1	_____
2417	48:05-6.1610	6.486	446968.86	1338745.57	_____	1	_____
2418	48:05-6.1610	6.487	446964.89	1338745.57	_____	1	_____
2419	48:05-6.1610	6.488	446959.49	1338745.26	_____	1	_____
2420	48:05-6.1610	6.489	446953.62	1338745.26	_____	1	_____

полное наименование должности

М.П.

подпись

инициалы, фамилия

КАДАСТРОВЫЙ ПЛАН ТЕРРИТОРИИ

Лист № 243	раздела 11	Всего листов раздела 11: 1189	Всего разделов: 9	Всего листов: 1487
« 16 » июня 2022 г. № КУВИ-999/2022-644056				
Номер кадастрового квартала: 48:05:0400208				

Сведения о характерных точках границ:

Номер п/п	Реестровый (учетный, условный) номер	Обозначение характерных точек	Координаты		Описание закрепления на местности	Метод определения координат и средняя квадратическая погрешность положения характерной точки (Mt), м	Система координат
			X	Y			
1	2	3	4	5	6	7	8
2421	48:05-6.1610	6.490	446948.54	1338744.46	_____	1	_____
2422	48:05-6.1610	6.491	446943.94	1338742.56	_____	1	_____
2423	48:05-6.1610	6.492	446940.6	1338739.22	_____	1	_____
2424	48:05-6.1610	6.493	446934.84	1338737.16	_____	1	_____
2425	48:05-6.1610	6.494	446927.69	1338735.84	_____	1	_____
2426	48:05-6.1610	6.495	446917.37	1338735.04	_____	1	_____
2427	48:05-6.1610	6.496	446904.67	1338735.31	_____	1	_____
2428	48:05-6.1610	6.497	446895.15	1338733.99	_____	1	_____
2429	48:05-6.1610	6.498	446889.59	1338732.4	_____	1	_____
2430	48:05-6.1610	6.499	446882.71	1338728.16	_____	1	_____

полное наименование должности

М.П.

подпись

инициалы, фамилия

КАДАСТРОВЫЙ ПЛАН ТЕРРИТОРИИ

Лист № 244	раздела 11	Всего листов раздела 11: 1189	Всего разделов: 9	Всего листов: 1487
« 16 » июня 2022 г. № КУВИ-999/2022-644056				
Номер кадастрового квартала: 48:05:0400208				

Сведения о характерных точках границ:

Номер п/п	Реестровый (учетный, условный) номер	Обозначение характерных точек	Координаты		Описание закрепления на местности	Метод определения координат и средняя квадратическая погрешность положения характерной точки (Mt), м	Система координат
			X	Y			
1	2	3	4	5	6	7	8
2431	48:05-6.1610	6.500	446876.89	1338722.87	_____	1	_____
2432	48:05-6.1610	6.501	446872.13	1338718.9	_____	1	_____
2433	48:05-6.1610	6.502	446868.16	1338714.41	_____	1	_____
2434	48:05-6.1610	6.503	446864.45	1338708.81	_____	1	_____
2435	48:05-6.1610	6.504	446861.28	1338707.11	_____	1	_____
2436	48:05-6.1610	6.505	446857.15	1338707.22	_____	1	_____
2437	48:05-6.1610	6.506	446851.65	1338707.75	_____	1	_____
2438	48:05-6.1610	6.507	446846.78	1338707.75	_____	1	_____
2439	48:05-6.1610	6.508	446839.69	1338705.31	_____	1	_____
2440	48:05-6.1610	6.509	446832.6	1338702.77	_____	1	_____

полное наименование должности

М.П.

подпись

инициалы, фамилия

КАДАСТРОВЫЙ ПЛАН ТЕРРИТОРИИ

Лист № 245	раздела 11	Всего листов раздела 11: 1189	Всего разделов: 9	Всего листов: 1487
« 16 » июня 2022 г. № КУВИ-999/2022-644056				
Номер кадастрового квартала: 48:05:0400208				

Сведения о характерных точках границ:

Номер п/п	Реестровый (учетный, условный) номер	Обозначение характерных точек	Координаты		Описание закрепления на местности	Метод определения координат и средняя квадратическая погрешность положения характерной точки (Mt), м	Система координат
			X	Y			
1	2	3	4	5	6	7	8
2441	48:05-6.1610	6.510	446823.92	1338700.34	_____	1	_____
2442	48:05-6.1610	6.511	446815.56	1338698.43	_____	1	_____
2443	48:05-6.1610	6.512	446810.9	1338697.38	_____	1	_____
2444	48:05-6.1610	6.513	446804.44	1338696.53	_____	1	_____
2445	48:05-6.1610	6.514	446798.52	1338694.2	_____	1	_____
2446	48:05-6.1610	6.515	446791.74	1338691.13	_____	1	_____
2447	48:05-6.1610	6.516	446788.68	1338689.01	_____	1	_____
2448	48:05-6.1610	6.517	446786.77	1338686.16	_____	1	_____
2449	48:05-6.1610	6.518	446786.19	1338682.56	_____	1	_____
2450	48:05-6.1610	6.519	446785.79	1338679.38	_____	1	_____

полное наименование должности

М.П.

подпись

инициалы, фамилия

КАДАСТРОВЫЙ ПЛАН ТЕРРИТОРИИ

Лист № 246	раздела 11	Всего листов раздела 11: 1189	Всего разделов: 9	Всего листов: 1487
« 16 » июня 2022 г. № КУВИ-999/2022-644056				
Номер кадастрового квартала: 48:05:0400208				

Сведения о характерных точках границ:

Номер п/п	Реестровый (учетный, условный) номер	Обозначение характерных точек	Координаты		Описание закрепления на местности	Метод определения координат и средняя квадратическая погрешность положения характерной точки (Mt), м	Система координат
			X	Y			
1	2	3	4	5	6	7	8
2451	48:05-6.1610	6.520	446783.54	1338674.62	_____	1	_____
2452	48:05-6.1610	6.521	446780.63	1338671.98	_____	1	_____
2453	48:05-6.1610	6.522	446774.55	1338668.93	_____	1	_____
2454	48:05-6.1610	6.523	446767.01	1338666.55	_____	1	_____
2455	48:05-6.1610	6.524	446760.13	1338665.1	_____	1	_____
2456	48:05-6.1610	6.525	446754.97	1338665.23	_____	1	_____
2457	48:05-6.1610	6.526	446749.15	1338666.15	_____	1	_____
2458	48:05-6.1610	6.527	446744.52	1338665.49	_____	1	_____
2459	48:05-6.1610	6.528	446740.15	1338663.38	_____	1	_____
2460	48:05-6.1610	6.529	446736.58	1338660.33	_____	1	_____

полное наименование должности

М.П.

подпись

инициалы, фамилия

КАДАСТРОВЫЙ ПЛАН ТЕРРИТОРИИ

Лист № 247	раздела 11	Всего листов раздела 11: 1189	Всего разделов: 9	Всего листов: 1487
« 16 » июня 2022 г. № КУВИ-999/2022-644056				
Номер кадастрового квартала: 48:05:0400208				

Сведения о характерных точках границ:

Номер п/п	Реестровый (учетный, условный) номер	Обозначение характерных точек	Координаты		Описание закрепления на местности	Метод определения координат и средняя квадратическая погрешность положения характерной точки (Mt), м	Система координат
			X	Y			
1	2	3	4	5	6	7	8
2461	48:05-6.1610	6.530	446731.55	1338656.63	_____	1	_____
2462	48:05-6.1610	6.531	446724.67	1338653.19	_____	1	_____
2463	48:05-6.1610	6.532	446714.09	1338649.49	_____	1	_____
2464	48:05-6.1610	6.533	446703.9	1338646.05	_____	1	_____
2465	48:05-6.1610	6.534	446697.55	1338644.33	_____	1	_____
2466	48:05-6.1610	6.535	446690.14	1338642.47	_____	1	_____
2467	48:05-6.1610	6.536	446686.04	1338641.02	_____	1	_____
2468	48:05-6.1610	6.537	446681.94	1338638.24	_____	1	_____
2469	48:05-6.1610	6.538	446677.18	1338634.67	_____	1	_____
2470	48:05-6.1610	6.539	446672.81	1338631.63	_____	1	_____

полное наименование должности

М.П.

подпись

инициалы, фамилия

КАДАСТРОВЫЙ ПЛАН ТЕРРИТОРИИ

Лист № 248	раздела 11	Всего листов раздела 11: 1189	Всего разделов: 9	Всего листов: 1487
« 16 » июня 2022 г. № КУВИ-999/2022-644056				
Номер кадастрового квартала: 48:05:0400208				

Сведения о характерных точках границ:

Номер п/п	Реестровый (учетный, условный) номер	Обозначение характерных точек	Координаты		Описание закрепления на местности	Метод определения координат и средняя квадратическая погрешность положения характерной точки (Mt), м	Система координат
			X	Y			
1	2	3	4	5	6	7	8
2471	48:05-6.1610	6.540	446666.73	1338628.98	_____	1	_____
2472	48:05-6.1610	6.541	446660.78	1338627	_____	1	_____
2473	48:05-6.1610	6.542	446653.1	1338625.01	_____	1	_____
2474	48:05-6.1610	6.543	446644.64	1338622.37	_____	1	_____
2475	48:05-6.1610	6.544	446637.23	1338619.19	_____	1	_____
2476	48:05-6.1610	6.545	446629.55	1338615.62	_____	1	_____
2477	48:05-6.1610	6.546	446624.39	1338610.46	_____	1	_____
2478	48:05-6.1610	6.547	446620.43	1338608.08	_____	1	_____
2479	48:05-6.1610	6.548	446618.04	1338607.28	_____	1	_____
2480	48:05-6.1610	6.549	446614.74	1338607.68	_____	1	_____

полное наименование должности

М.П.

подпись

инициалы, фамилия

КАДАСТРОВЫЙ ПЛАН ТЕРРИТОРИИ

Лист № 249	раздела 11	Всего листов раздела 11: 1189	Всего разделов: 9	Всего листов: 1487
« 16 » июня 2022 г. № КУВИ-999/2022-644056				
Номер кадастрового квартала: 48:05:0400208				

Сведения о характерных точках границ:

Номер п/п	Реестровый (учетный, условный) номер	Обозначение характерных точек	Координаты		Описание закрепления на местности	Метод определения координат и средняя квадратическая погрешность положения характерной точки (Mt), м	Система координат
			X	Y			
1	2	3	4	5	6	7	8
2481	48:05-6.1610	6.550	446610.77	1338609	_____	1	_____
2482	48:05-6.1610	6.551	446606.01	1338609.8	_____	1	_____
2483	48:05-6.1610	6.552	446601.64	1338609	_____	1	_____
2484	48:05-6.1610	6.553	446595.42	1338607.15	_____	1	_____
2485	48:05-6.1610	6.554	446591.06	1338605.83	_____	1	_____
2486	48:05-6.1610	6.555	446588.15	1338604.37	_____	1	_____
2487	48:05-6.1610	6.556	446584.84	1338602.92	_____	1	_____
2488	48:05-6.1610	6.557	446579.81	1338601.99	_____	1	_____
2489	48:05-6.1610	6.558	446574.12	1338600.27	_____	1	_____
2490	48:05-6.1610	6.559	446569.07	1338598	_____	1	_____

полное наименование должности

М.П.

подпись

инициалы, фамилия

КАДАСТРОВЫЙ ПЛАН ТЕРРИТОРИИ

Лист № 250	раздела 11	Всего листов раздела 11: 1189	Всего разделов: 9	Всего листов: 1487
« 16 » июня 2022 г. № КУВИ-999/2022-644056				
Номер кадастрового квартала: 48:05:0400208				

Сведения о характерных точках границ:

Номер п/п	Реестровый (учетный, условный) номер	Обозначение характерных точек	Координаты		Описание закрепления на местности	Метод определения координат и средняя квадратическая погрешность положения характерной точки (Mt), м	Система координат
			X	Y			
1	2	3	4	5	6	7	8
2491	48:05-6.1610	6.560	446562.88	1338595.93	_____	1	_____
2492	48:05-6.1610	6.561	446557.16	1338592.92	_____	1	_____
2493	48:05-6.1610	6.562	446554.78	1338589.74	_____	1	_____
2494	48:05-6.1610	6.563	446553.35	1338584.82	_____	1	_____
2495	48:05-6.1610	6.564	446551.29	1338580.22	_____	1	_____
2496	48:05-6.1610	6.565	446548.74	1338575.99	_____	1	_____
2497	48:05-6.1610	6.566	446548.13	1338572.65	_____	1	_____
2498	48:05-6.1610	6.567	446544.79	1338533.55	_____	1	_____
2499	48:05-6.1610	6.568	446541.45	1338494.49	_____	1	_____
2500	48:05-6.1610	6.569	446544.26	1338499.59	_____	1	_____

полное наименование должности

М.П.

подпись

инициалы, фамилия

КАДАСТРОВЫЙ ПЛАН ТЕРРИТОРИИ

Лист № 251	раздела 11	Всего листов раздела 11: 1189	Всего разделов: 9	Всего листов: 1487
« 16 » июня 2022 г. № КУВИ-999/2022-644056				
Номер кадастрового квартала: 48:05:0400208				

Сведения о характерных точках границ:

Номер п/п	Реестровый (учетный, условный) номер	Обозначение характерных точек	Координаты		Описание закрепления на местности	Метод определения координат и средняя квадратическая погрешность положения характерной точки (Mt), м	Система координат
			X	Y			
1	2	3	4	5	6	7	8
2501	48:05-6.1610	6.570	446546.91	1338505.51	_____	1	_____
2502	48:05-6.1610	6.571	446550.5	1338513.77	_____	1	_____
2503	48:05-6.1610	6.572	446554.74	1338519.8	_____	1	_____
2504	48:05-6.1610	6.573	446559.18	1338524.99	_____	1	_____
2505	48:05-6.1610	6.574	446563.52	1338528.8	_____	1	_____
2506	48:05-6.1610	6.575	446568.07	1338532.61	_____	1	_____
2507	48:05-6.1610	6.576	446572.09	1338534.83	_____	1	_____
2508	48:05-6.1610	6.577	446575.9	1338537.16	_____	1	_____
2509	48:05-6.1610	6.578	446578.34	1338539.8	_____	1	_____
2510	48:05-6.1610	6.579	446580.24	1338544.04	_____	1	_____

полное наименование должности

М.П.

подпись

инициалы, фамилия

КАДАСТРОВЫЙ ПЛАН ТЕРРИТОРИИ

Лист № 252	раздела 11	Всего листов раздела 11: 1189	Всего разделов: 9	Всего листов: 1487
« 16 » июня 2022 г. № КУВИ-999/2022-644056				
Номер кадастрового квартала: 48:05:0400208				

Сведения о характерных точках границ:

Номер п/п	Реестровый (учетный, условный) номер	Обозначение характерных точек	Координаты		Описание закрепления на местности	Метод определения координат и средняя квадратическая погрешность положения характерной точки (Mt), м	Система координат
			X	Y			
1	2	3	4	5	6	7	8
2511	48:05-6.1610	6.580	446583.21	1338546.89	_____	1	_____
2512	48:05-6.1610	6.581	446589.66	1338550.39	_____	1	_____
2513	48:05-6.1610	6.582	446595.38	1338552.82	_____	1	_____
2514	48:05-6.1610	6.583	446605.64	1338555.57	_____	1	_____
2515	48:05-6.1610	6.584	446614.96	1338558.22	_____	1	_____
2516	48:05-6.1610	6.585	446624.27	1338560.86	_____	1	_____
2517	48:05-6.1610	6.586	446630.73	1338562.98	_____	1	_____
2518	48:05-6.1610	6.587	446636.23	1338564.67	_____	1	_____
2519	48:05-6.1610	6.588	446640.36	1338565.94	_____	1	_____
2520	48:05-6.1610	6.589	446644.06	1338566.47	_____	1	_____

полное наименование должности

М.П.

подпись

инициалы, фамилия

КАДАСТРОВЫЙ ПЛАН ТЕРРИТОРИИ

Лист № 253	раздела 11	Всего листов раздела 11: 1189	Всего разделов: 9	Всего листов: 1487
« 16 » июня 2022 г. № КУВИ-999/2022-644056				
Номер кадастрового квартала: 48:05:0400208				

Сведения о характерных точках границ:

Номер п/п	Реестровый (учетный, условный) номер	Обозначение характерных точек	Координаты		Описание закрепления на местности	Метод определения координат и средняя квадратическая погрешность положения характерной точки (Mt), м	Система координат
			X	Y			
1	2	3	4	5	6	7	8
2521	48:05-6.1610	6.590	446648.4	1338566.05	_____	1	_____
2522	48:05-6.1610	6.591	446652.74	1338565.1	_____	1	_____
2523	48:05-6.1610	6.592	446656.13	1338563.51	_____	1	_____
2524	48:05-6.1610	6.593	446659.94	1338562.03	_____	1	_____
2525	48:05-6.1610	6.594	446663.96	1338561.29	_____	1	_____
2526	48:05-6.1610	6.595	446667.03	1338562.66	_____	1	_____
2527	48:05-6.1610	6.596	446669.36	1338565.31	_____	1	_____
2528	48:05-6.1610	6.597	446669.36	1338568.48	_____	1	_____
2529	48:05-6.1610	6.598	446667.77	1338572.19	_____	1	_____
2530	48:05-6.1610	6.599	446666.6	1338576	_____	1	_____

полное наименование должности

М.П.

подпись

инициалы, фамилия

КАДАСТРОВЫЙ ПЛАН ТЕРРИТОРИИ

Лист № 254	раздела 11	Всего листов раздела 11: 1189	Всего разделов: 9	Всего листов: 1487
« 16 » июня 2022 г. № КУВИ-999/2022-644056				
Номер кадастрового квартала: 48:05:0400208				

Сведения о характерных точках границ:							
Номер п/п	Реестровый (учетный, условный) номер	Обозначение характерных точек	Координаты		Описание закрепления на местности	Метод определения координат и средняя квадратическая погрешность положения характерной точки (Mt), м	Система координат
			X	Y			
1	2	3	4	5	6	7	8
2531	48:05-6.1610	6.600	446666.82	1338579.38	_____	1	_____
2532	48:05-6.1610	6.601	446668.19	1338581.29	_____	1	_____
2533	48:05-6.1610	6.602	446671.15	1338582.67	_____	1	_____
2534	48:05-6.1610	6.603	446676.87	1338582.98	_____	1	_____
2535	48:05-6.1610	6.604	446682.27	1338583.09	_____	1	_____
2536	48:05-6.1610	6.605	446686.71	1338584.04	_____	1	_____
2537	48:05-6.1610	6.606	446693.92	1338587.96	_____	1	_____
2538	48:05-6.1610	6.607	446697.94	1338591.34	_____	1	_____
2539	48:05-6.1610	6.608	446704.08	1338594.52	_____	1	_____
2540	48:05-6.1610	6.609	446710	1338596.64	_____	1	_____

полное наименование должности

М.П.

подпись

инициалы, фамилия

КАДАСТРОВЫЙ ПЛАН ТЕРРИТОРИИ

Лист № 255	раздела 11	Всего листов раздела 11: 1189	Всего разделов: 9	Всего листов: 1487
« 16 » июня 2022 г. № КУВИ-999/2022-644056				
Номер кадастрового квартала: 48:05:0400208				

Сведения о характерных точках границ:

Номер п/п	Реестровый (учетный, условный) номер	Обозначение характерных точек	Координаты		Описание закрепления на местности	Метод определения координат и средняя квадратическая погрешность положения характерной точки (Mt), м	Система координат
			X	Y			
1	2	3	4	5	6	7	8
2541	48:05-6.1610	6.610	446718.26	1338596.85	_____	1	_____
2542	48:05-6.1610	6.611	446723.76	1338598.54	_____	1	_____
2543	48:05-6.1610	6.612	446727.99	1338602.99	_____	1	_____
2544	48:05-6.1610	6.613	446730.75	1338606.16	_____	1	_____
2545	48:05-6.1610	6.614	446733.66	1338607.19	_____	1	_____
2546	48:05-6.1610	6.615	446735.38	1338607.06	_____	1	_____
2547	48:05-6.1610	6.616	446739.61	1338606.66	_____	1	_____
2548	48:05-6.1610	6.617	446743.05	1338607.46	_____	1	_____
2549	48:05-6.1610	6.618	446745.83	1338608.91	_____	1	_____
2550	48:05-6.1610	6.619	446750.46	1338611.03	_____	1	_____

полное наименование должности

М.П.

подпись

инициалы, фамилия

КАДАСТРОВЫЙ ПЛАН ТЕРРИТОРИИ

Лист № 256	раздела 11	Всего листов раздела 11: 1189	Всего разделов: 9	Всего листов: 1487
« 16 » июня 2022 г. № КУВИ-999/2022-644056				
Номер кадастрового квартала: 48:05:0400208				

Сведения о характерных точках границ:

Номер п/п	Реестровый (учетный, условный) номер	Обозначение характерных точек	Координаты		Описание закрепления на местности	Метод определения координат и средняя квадратическая погрешность положения характерной точки (Mt), м	Система координат
			X	Y			
1	2	3	4	5	6	7	8
2551	48:05-6.1610	6.620	446756.15	1338613.15	_____	1	_____
2552	48:05-6.1610	6.621	446762.76	1338616.58	_____	1	_____
2553	48:05-6.1610	6.622	446770.83	1338620.42	_____	1	_____
2554	48:05-6.1610	6.623	446775.99	1338622.41	_____	1	_____
2555	48:05-6.1610	6.624	446779.83	1338622.93	_____	1	_____
2556	48:05-6.1610	6.625	446783	1338622.01	_____	1	_____
2557	48:05-6.1610	6.626	446787.5	1338621.74	_____	1	_____
2558	48:05-6.1610	6.627	446792	1338623.46	_____	1	_____
2559	48:05-6.1610	6.628	446796.36	1338625.71	_____	1	_____
2560	48:05-6.1610	6.629	446799.01	1338628.89	_____	1	_____

полное наименование должности

М.П.

подпись

инициалы, фамилия

КАДАСТРОВЫЙ ПЛАН ТЕРРИТОРИИ

Лист № 257	раздела 11	Всего листов раздела 11: 1189	Всего разделов: 9	Всего листов: 1487
« 16 » июня 2022 г. № КУВИ-999/2022-644056				
Номер кадастрового квартала: 48:05:0400208				

Сведения о характерных точках границ:							
Номер п/п	Реестровый (учетный, условный) номер	Обозначение характерных точек	Координаты		Описание закрепления на местности	Метод определения координат и средняя квадратическая погрешность положения характерной точки (Mt), м	Система координат
			X	Y			
1	2	3	4	5	6	7	8
2561	48:05-6.1610	6.630	446800.99	1338631.67	_____	1	_____
2562	48:05-6.1610	6.631	446802.37	1338635.11	_____	1	_____
2563	48:05-6.1610	6.632	446802.37	1338639.02	_____	1	_____
2564	48:05-6.1610	6.633	446802.58	1338642.41	_____	1	_____
2565	48:05-6.1610	6.634	446803.43	1338644.63	_____	1	_____
2566	48:05-6.1610	6.635	446805.76	1338645.9	_____	1	_____
2567	48:05-6.1610	6.636	446808.08	1338645.69	_____	1	_____
2568	48:05-6.1610	6.637	446809.57	1338643.68	_____	1	_____
2569	48:05-6.1610	6.638	446811.36	1338639.97	_____	1	_____
2570	48:05-6.1610	6.639	446813.38	1338635.95	_____	1	_____

полное наименование должности

М.П.

подпись

инициалы, фамилия

КАДАСТРОВЫЙ ПЛАН ТЕРРИТОРИИ

Лист № 258	раздела 11	Всего листов раздела 11: 1189	Всего разделов: 9	Всего листов: 1487
« 16 » июня 2022 г. № КУВИ-999/2022-644056				
Номер кадастрового квартала: 48:05:0400208				

Сведения о характерных точках границ:

Номер п/п	Реестровый (учетный, условный) номер	Обозначение характерных точек	Координаты		Описание закрепления на местности	Метод определения координат и средняя квадратическая погрешность положения характерной точки (Mt), м	Система координат
			X	Y			
1	2	3	4	5	6	7	8
2571	48:05-6.1610	6.640	446815.17	1338633.73	_____	1	_____
2572	48:05-6.1610	6.641	446818.03	1338633.2	_____	1	_____
2573	48:05-6.1610	6.642	446819.94	1338634.26	_____	1	_____
2574	48:05-6.1610	6.643	446821.21	1338636.9	_____	1	_____
2575	48:05-6.1610	6.644	446821.95	1338641.35	_____	1	_____
2576	48:05-6.1610	6.645	446823.11	1338646.64	_____	1	_____
2577	48:05-6.1610	6.646	446825.76	1338650.66	_____	1	_____
2578	48:05-6.1610	6.647	446830.2	1338653.84	_____	1	_____
2579	48:05-6.1610	6.648	446837.51	1338657.97	_____	1	_____
2580	48:05-6.1610	6.649	446844.28	1338661.88	_____	1	_____

полное наименование должности

М.П.

подпись

инициалы, фамилия

КАДАСТРОВЫЙ ПЛАН ТЕРРИТОРИИ

Лист № 259	раздела 11	Всего листов раздела 11: 1189	Всего разделов: 9	Всего листов: 1487
« 16 » июня 2022 г. № КУВИ-999/2022-644056				
Номер кадастрового квартала: 48:05:0400208				

Сведения о характерных точках границ:

Номер п/п	Реестровый (учетный, условный) номер	Обозначение характерных точек	Координаты		Описание закрепления на местности	Метод определения координат и средняя квадратическая погрешность положения характерной точки (Mt), м	Система координат
			X	Y			
1	2	3	4	5	6	7	8
2581	48:05-6.1610	6.650	446850.21	1338664.1	_____	1	_____
2582	48:05-6.1610	6.651	446854.23	1338665.8	_____	1	_____
2583	48:05-6.1610	6.652	446859.1	1338668.34	_____	1	_____
2584	48:05-6.1610	6.653	446862.06	1338669.71	_____	1	_____
2585	48:05-6.1610	6.654	446866.5	1338671.09	_____	1	_____
2586	48:05-6.1610	6.655	446871.58	1338670.88	_____	1	_____
2587	48:05-6.1610	6.656	446875.18	1338669.92	_____	1	_____
2588	48:05-6.1610	6.657	446878.78	1338670.45	_____	1	_____
2589	48:05-6.1610	6.658	446882.38	1338671.62	_____	1	_____
2590	48:05-6.1610	6.659	446888.52	1338675.32	_____	1	_____

полное наименование должности

М.П.

подпись

инициалы, фамилия

КАДАСТРОВЫЙ ПЛАН ТЕРРИТОРИИ

Лист № 260	раздела 11	Всего листов раздела 11: 1189	Всего разделов: 9	Всего листов: 1487
« 16 » июня 2022 г. № КУВИ-999/2022-644056				
Номер кадастрового квартала: 48:05:0400208				

Сведения о характерных точках границ:

Номер п/п	Реестровый (учетный, условный) номер	Обозначение характерных точек	Координаты		Описание закрепления на местности	Метод определения координат и средняя квадратическая погрешность положения характерной точки (Mt), м	Система координат
			X	Y			
1	2	3	4	5	6	7	8
2591	48:05-6.1610	6.660	446895.29	1338678.34	_____	1	_____
2592	48:05-6.1610	6.661	446900.85	1338680.98	_____	1	_____
2593	48:05-6.1610	6.662	446910.64	1338683.63	_____	1	_____
2594	48:05-6.1610	6.663	446921.22	1338684.95	_____	1	_____
2595	48:05-6.1610	6.664	446934.71	1338685.48	_____	1	_____
2596	48:05-6.1610	6.665	446945.3	1338684.69	_____	1	_____
2597	48:05-6.1610	6.666	446952.44	1338682.84	_____	1	_____
2598	48:05-6.1610	6.667	446956.94	1338679.93	_____	1	_____
2599	48:05-6.1610	6.668	446960.64	1338677.02	_____	1	_____
2600	48:05-6.1610	6.669	446963.02	1338673.84	_____	1	_____

полное наименование должности

М.П.

подпись

инициалы, фамилия

КАДАСТРОВЫЙ ПЛАН ТЕРРИТОРИИ

Лист № 261	раздела 11	Всего листов раздела 11: 1189	Всего разделов: 9	Всего листов: 1487
« 16 » июня 2022 г. № КУВИ-999/2022-644056				
Номер кадастрового квартала: 48:05:0400208				

Сведения о характерных точках границ:

Номер п/п	Реестровый (учетный, условный) номер	Обозначение характерных точек	Координаты		Описание закрепления на местности	Метод определения координат и средняя квадратическая погрешность положения характерной точки (Mt), м	Система координат
			X	Y			
1	2	3	4	5	6	7	8
2601	48:05-6.1610	6.670	446966.73	1338670.93	_____	1	_____
2602	48:05-6.1610	6.671	446971.49	1338669.61	_____	1	_____
2603	48:05-6.1610	6.672	446978.9	1338670.4	_____	1	_____
2604	48:05-6.1610	6.673	446985.3	1338672.09	_____	1	_____
2605	48:05-6.1610	6.674	446991.49	1338674.48	_____	1	_____
2606	48:05-6.1610	6.675	446996.1	1338677.02	_____	1	_____
2607	48:05-6.1610	6.676	447001.49	1338678.6	_____	1	_____
2608	48:05-6.1610	6.677	447005.62	1338678.6	_____	1	_____
2609	48:05-6.1610	6.678	447009.59	1338675.9	_____	1	_____
2610	48:05-6.1610	6.679	447014.19	1338674.95	_____	1	_____

полное наименование должности

М.П.

подпись

инициалы, фамилия

КАДАСТРОВЫЙ ПЛАН ТЕРРИТОРИИ

Лист № 262	раздела 11	Всего листов раздела 11: 1189	Всего разделов: 9	Всего листов: 1487
« 16 » июня 2022 г. № КУВИ-999/2022-644056				
Номер кадастрового квартала: 48:05:0400208				

Сведения о характерных точках границ:

Номер п/п	Реестровый (учетный, условный) номер	Обозначение характерных точек	Координаты		Описание закрепления на местности	Метод определения координат и средняя квадратическая погрешность положения характерной точки (Mt), м	Система координат
			X	Y			
1	2	3	4	5	6	7	8
2611	48:05-6.1610	6.680	447017.21	1338675.11	_____	1	_____
2612	48:05-6.1610	6.681	447021.18	1338676.54	_____	1	_____
2613	48:05-6.1610	6.682	447024.67	1338676.54	_____	1	_____
2614	48:05-6.1610	6.683	447029.12	1338675.11	_____	1	_____
2615	48:05-6.1610	6.684	447034.2	1338673.52	_____	1	_____
2616	48:05-6.1610	6.685	447037.05	1338672.57	_____	1	_____
2617	48:05-6.1610	6.686	447039.7	1338672.44	_____	1	_____
2618	48:05-6.1610	6.687	447043.67	1338674.29	_____	1	_____
2619	48:05-6.1610	6.688	447047.9	1338677.47	_____	1	_____
2620	48:05-6.1610	6.689	447051.87	1338680.38	_____	1	_____

полное наименование должности

М.П.

подпись

инициалы, фамилия

КАДАСТРОВЫЙ ПЛАН ТЕРРИТОРИИ

Лист № 263	раздела 11	Всего листов раздела 11: 1189	Всего разделов: 9	Всего листов: 1487
« 16 » июня 2022 г. № КУВИ-999/2022-644056				
Номер кадастрового квартала: 48:05:0400208				

Сведения о характерных точках границ:

Номер п/п	Реестровый (учетный, условный) номер	Обозначение характерных точек	Координаты		Описание закрепления на местности	Метод определения координат и средняя квадратическая погрешность положения характерной точки (Mt), м	Система координат
			X	Y			
1	2	3	4	5	6	7	8
2621	48:05-6.1610	6.690	447056.24	1338682.89	_____	1	_____
2622	48:05-6.1610	6.691	447062.06	1338683.95	_____	1	_____
2623	48:05-6.1610	6.692	447069.6	1338683.42	_____	1	_____
2624	48:05-6.1610	6.693	447073.83	1338681.04	_____	1	_____
2625	48:05-6.1610	6.694	447076.74	1338677.6	_____	1	_____
2626	48:05-6.1610	6.695	447077.4	1338672.7	_____	1	_____
2627	48:05-6.1610	6.696	447076.87	1338667.68	_____	1	_____
2628	48:05-6.1610	6.697	447074.49	1338661.46	_____	1	_____
2629	48:05-6.1610	6.698	447071.45	1338658.68	_____	1	_____
2630	48:05-6.1610	6.699	447068.01	1338656.56	_____	1	_____

полное наименование должности

М.П.

подпись

инициалы, фамилия

КАДАСТРОВЫЙ ПЛАН ТЕРРИТОРИИ

Лист № 264	раздела 11	Всего листов раздела 11: 1189	Всего разделов: 9	Всего листов: 1487
« 16 » июня 2022 г. № КУВИ-999/2022-644056				
Номер кадастрового квартала: 48:05:0400208				

Сведения о характерных точках границ:

Номер п/п	Реестровый (учетный, условный) номер	Обозначение характерных точек	Координаты		Описание закрепления на местности	Метод определения координат и средняя квадратическая погрешность положения характерной точки (Mt), м	Система координат
			X	Y			
1	2	3	4	5	6	7	8
2631	48:05-6.1610	6.700	447062.98	1338655.37	_____	1	_____
2632	48:05-6.1610	6.701	447054.91	1338653.39	_____	1	_____
2633	48:05-6.1610	6.702	447047.11	1338652.73	_____	1	_____
2634	48:05-6.1610	6.703	447042.35	1338652.86	_____	1	_____
2635	48:05-6.1610	6.704	447039.17	1338651.93	_____	1	_____
2636	48:05-6.1610	6.705	447036.66	1338648.63	_____	1	_____
2637	48:05-6.1610	6.706	447035.73	1338644.13	_____	1	_____
2638	48:05-6.1610	6.707	447036.66	1338638.7	_____	1	_____
2639	48:05-6.1610	6.708	447039.57	1338632.75	_____	1	_____
2640	48:05-6.1610	6.709	447044.2	1338625.08	_____	1	_____

полное наименование должности

М.П.

подпись

инициалы, фамилия

КАДАСТРОВЫЙ ПЛАН ТЕРРИТОРИИ

Лист № 265	раздела 11	Всего листов раздела 11: 1189	Всего разделов: 9	Всего листов: 1487
« 16 » июня 2022 г. № КУВИ-999/2022-644056				
Номер кадастрового квартала: 48:05:0400208				

Сведения о характерных точках границ:

Номер п/п	Реестровый (учетный, условный) номер	Обозначение характерных точек	Координаты		Описание закрепления на местности	Метод определения координат и средняя квадратическая погрешность положения характерной точки (Mt), м	Система координат
			X	Y			
1	2	3	4	5	6	7	8
2641	48:05-6.1610	6.710	447046.31	1338619.79	_____	1	_____
2642	48:05-6.1610	6.711	447047.51	1338613.44	_____	1	_____
2643	48:05-6.1610	6.712	447049.75	1338608.54	_____	1	_____
2644	48:05-6.1610	6.713	447048.7	1338605.76	_____	1	_____
2645	48:05-6.1610	6.714	447046.31	1338603.51	_____	1	_____
2646	48:05-6.1610	6.715	447042.74	1338602.19	_____	1	_____
2647	48:05-6.1610	6.716	447038.91	1338602.59	_____	1	_____
2648	48:05-6.1610	6.717	447033.88	1338604.04	_____	1	_____
2649	48:05-6.1610	6.718	447030.31	1338604.18	_____	1	_____
2650	48:05-6.1610	6.719	447025.28	1338604.04	_____	1	_____

полное наименование должности

М.П.

подпись

инициалы, фамилия

КАДАСТРОВЫЙ ПЛАН ТЕРРИТОРИИ

Лист № 266	раздела 11	Всего листов раздела 11: 1189	Всего разделов: 9	Всего листов: 1487
« 16 » июня 2022 г. № КУВИ-999/2022-644056				
Номер кадастрового квартала: 48:05:0400208				

Сведения о характерных точках границ:

Номер п/п	Реестровый (учетный, условный) номер	Обозначение характерных точек	Координаты		Описание закрепления на местности	Метод определения координат и средняя квадратическая погрешность положения характерной точки (Mt), м	Система координат
			X	Y			
1	2	3	4	5	6	7	8
2651	48:05-6.1610	6.720	447022.5	1338602.46	_____	1	_____
2652	48:05-6.1610	6.721	447019.46	1338598.62	_____	1	_____
2653	48:05-6.1610	6.722	447016.42	1338592.93	_____	1	_____
2654	48:05-6.1610	6.723	447013.64	1338583.94	_____	1	_____
2655	48:05-6.1610	6.724	447012.32	1338576	_____	1	_____
2656	48:05-6.1610	6.725	447011.26	1338569.52	_____	1	_____
2657	48:05-6.1610	6.726	447009.93	1338562.24	_____	1	_____
2658	48:05-6.1610	6.727	447007.42	1338557.74	_____	1	_____
2659	48:05-6.1610	6.728	447005.57	1338555.23	_____	1	_____
2660	48:05-6.1610	6.729	447004.78	1338552.05	_____	1	_____

полное наименование должности

М.П.

подпись

инициалы, фамилия

КАДАСТРОВЫЙ ПЛАН ТЕРРИТОРИИ

Лист № 267	раздела 11	Всего листов раздела 11: 1189	Всего разделов: 9	Всего листов: 1487
« 16 » июня 2022 г. № КУВИ-999/2022-644056				
Номер кадастрового квартала: 48:05:0400208				

Сведения о характерных точках границ:

Номер п/п	Реестровый (учетный, условный) номер	Обозначение характерных точек	Координаты		Описание закрепления на местности	Метод определения координат и средняя квадратическая погрешность положения характерной точки (Mt), м	Система координат
			X	Y			
1	2	3	4	5	6	7	8
2661	48:05-6.1610	6.730	447003.58	1338547.55	_____	1	_____
2662	48:05-6.1610	6.731	447002.66	1338543.45	_____	1	_____
2663	48:05-6.1610	6.732	447000.14	1338538.82	_____	1	_____
2664	48:05-6.1610	6.733	446997.5	1338535.91	_____	1	_____
2665	48:05-6.1610	6.734	446994.32	1338532.21	_____	1	_____
2666	48:05-6.1610	6.735	446991.15	1338529.17	_____	1	_____
2667	48:05-6.1610	6.736	446987.31	1338525.2	_____	1	_____
2668	48:05-6.1610	6.737	446984.27	1338521.36	_____	1	_____
2669	48:05-6.1610	6.738	446981.89	1338517.26	_____	1	_____
2670	48:05-6.1610	6.739	446980.7	1338510.25	_____	1	_____

полное наименование должности

М.П.

подпись

инициалы, фамилия

КАДАСТРОВЫЙ ПЛАН ТЕРРИТОРИИ

Лист № 268	раздела 11	Всего листов раздела 11: 1189	Всего разделов: 9	Всего листов: 1487
« 16 » июня 2022 г. № КУВИ-999/2022-644056				
Номер кадастрового квартала: 48:05:0400208				

Сведения о характерных точках границ:							
Номер п/п	Реестровый (учетный, условный) номер	Обозначение характерных точек	Координаты		Описание закрепления на местности	Метод определения координат и средняя квадратическая погрешность положения характерной точки (Mt), м	Система координат
			X	Y			
1	2	3	4	5	6	7	8
2671	48:05-6.1610	6.740	446979.9	1338506.02	_____	1	_____
2672	48:05-6.1610	6.741	446979.24	1338501.52	_____	1	_____
2673	48:05-6.1610	6.742	446978.05	1338496.36	_____	1	_____
2674	48:05-6.1610	6.743	446976.33	1338493.45	_____	1	_____
2675	48:05-6.1610	6.744	446974.22	1338490.8	_____	1	_____
2676	48:05-6.1610	6.745	446972.76	1338486.44	_____	1	_____
2677	48:05-6.1610	6.746	446972.23	1338481.28	_____	1	_____
2678	48:05-6.1610	6.747	446974.88	1338473.47	_____	1	_____
2679	48:05-6.1610	6.748	446977.92	1338467.39	_____	1	_____
2680	48:05-6.1610	6.749	446982.55	1338463.42	_____	1	_____

полное наименование должности

М.П.

подпись

инициалы, фамилия

КАДАСТРОВЫЙ ПЛАН ТЕРРИТОРИИ

Лист № 269	раздела 11	Всего листов раздела 11: 1189	Всего разделов: 9	Всего листов: 1487
« 16 » июня 2022 г. № КУВИ-999/2022-644056				
Номер кадастрового квартала: 48:05:0400208				

Сведения о характерных точках границ:

Номер п/п	Реестровый (учетный, условный) номер	Обозначение характерных точек	Координаты		Описание закрепления на местности	Метод определения координат и средняя квадратическая погрешность положения характерной точки (Mt), м	Система координат
			X	Y			
1	2	3	4	5	6	7	8
2681	48:05-6.1610	6.750	446987.84	1338460.37	_____	1	_____
2682	48:05-6.1610	6.751	446993.4	1338457.46	_____	1	_____
2683	48:05-6.1610	6.752	446997.37	1338453.1	_____	1	_____
2684	48:05-6.1610	6.753	446999.35	1338447.41	_____	1	_____
2685	48:05-6.1610	6.754	446999.09	1338442.78	_____	1	_____
2686	48:05-6.1610	6.755	446997.9	1338433.92	_____	1	_____
2687	48:05-6.1610	6.756	446994.99	1338426.77	_____	1	_____
2688	48:05-6.1610	6.757	446993.4	1338421.08	_____	1	_____
2689	48:05-6.1610	6.758	446987.22	1338413.07	_____	1	_____
2690	48:05-6.1610	6.759	446979.28	1338407.25	_____	1	_____

полное наименование должности

М.П.

подпись

инициалы, фамилия

КАДАСТРОВЫЙ ПЛАН ТЕРРИТОРИИ

Лист № 270	раздела 11	Всего листов раздела 11: 1189	Всего разделов: 9	Всего листов: 1487
« 16 » июня 2022 г. № КУВИ-999/2022-644056				
Номер кадастрового квартала: 48:05:0400208				

Сведения о характерных точках границ:

Номер п/п	Реестровый (учетный, условный) номер	Обозначение характерных точек	Координаты		Описание закрепления на местности	Метод определения координат и средняя квадратическая погрешность положения характерной точки (Mt), м	Система координат
			X	Y			
1	2	3	4	5	6	7	8
2691	48:05-6.1610	6.760	446972.4	1338401.95	_____	1	_____
2692	48:05-6.1610	6.761	446960.23	1338395.6	_____	1	_____
2693	48:05-6.1610	6.762	446953.35	1338392.96	_____	1	_____
2694	48:05-6.1610	6.763	446936.42	1338385.55	_____	1	_____
2695	48:05-6.1610	6.764	446929.01	1338381.85	_____	1	_____
2696	48:05-6.1610	6.765	446918.95	1338375.5	_____	1	_____
2697	48:05-6.1610	6.766	446906.25	1338364.91	_____	1	_____
2698	48:05-6.1610	6.767	446900.96	1338360.15	_____	1	_____
2699	48:05-6.1610	6.768	446892.5	1338349.57	_____	1	_____
2700	48:05-6.1610	6.769	446882.97	1338339.51	_____	1	_____

полное наименование должности

М.П.

подпись

инициалы, фамилия

КАДАСТРОВЫЙ ПЛАН ТЕРРИТОРИИ

Лист № 271	раздела 11	Всего листов раздела 11: 1189	Всего разделов: 9	Всего листов: 1487
« 16 » июня 2022 г. № КУВИ-999/2022-644056				
Номер кадастрового квартала: 48:05:0400208				

Сведения о характерных точках границ:

Номер п/п	Реестровый (учетный, условный) номер	Обозначение характерных точек	Координаты		Описание закрепления на местности	Метод определения координат и средняя квадратическая погрешность положения характерной точки (Mt), м	Система координат
			X	Y			
1	2	3	4	5	6	7	8
2701	48:05-6.1610	6.770	446875.03	1338331.58	_____	1	_____
2702	48:05-6.1610	6.771	446867.63	1338322.58	_____	1	_____
2703	48:05-6.1610	6.772	446859.69	1338314.11	_____	1	_____
2704	48:05-6.1610	6.773	446850.69	1338292.95	_____	1	_____
2705	48:05-6.1610	6.774	446844.87	1338283.42	_____	1	_____
2706	48:05-6.1610	6.775	446842.23	1338270.19	_____	1	_____
2707	48:05-6.1610	6.776	446840.11	1338255.37	_____	1	_____
2708	48:05-6.1610	6.777	446837.36	1338239.92	_____	1	_____
2709	48:05-6.1610	6.778	446835.88	1338233.15	_____	1	_____
2710	48:05-6.1610	6.779	446833.34	1338227.01	_____	1	_____

полное наименование должности

М.П.

подпись

инициалы, фамилия

КАДАСТРОВЫЙ ПЛАН ТЕРРИТОРИИ

Лист № 272	раздела 11	Всего листов раздела 11: 1189	Всего разделов: 9	Всего листов: 1487
« 16 » июня 2022 г. № КУВИ-999/2022-644056				
Номер кадастрового квартала: 48:05:0400208				

Сведения о характерных точках границ:

Номер п/п	Реестровый (учетный, условный) номер	Обозначение характерных точек	Координаты		Описание закрепления на местности	Метод определения координат и средняя квадратическая погрешность положения характерной точки (Mt), м	Система координат
			X	Y			
1	2	3	4	5	6	7	8
2711	48:05-6.1610	6.780	446830.37	1338220.66	_____	1	_____
2712	48:05-6.1610	6.781	446825.5	1338216.64	_____	1	_____
2713	48:05-6.1610	6.782	446818.52	1338213.89	_____	1	_____
2714	48:05-6.1610	6.783	446812.8	1338215.16	_____	1	_____
2715	48:05-6.1610	6.784	446805.61	1338217.7	_____	1	_____
2716	48:05-6.1610	6.785	446800.95	1338218.54	_____	1	_____
2717	48:05-6.1610	6.786	446791.85	1338218.33	_____	1	_____
2718	48:05-6.1610	6.787	446784.65	1338216.22	_____	1	_____
2719	48:05-6.1610	6.788	446780.65	1338214.11	_____	1	_____
2720	48:05-6.1610	6.789	446776.84	1338213.26	_____	1	_____

полное наименование должности

М.П.

подпись

инициалы, фамилия

КАДАСТРОВЫЙ ПЛАН ТЕРРИТОРИИ

Лист № 273	раздела 11	Всего листов раздела 11: 1189	Всего разделов: 9	Всего листов: 1487
« 16 » июня 2022 г. № КУВИ-999/2022-644056				
Номер кадастрового квартала: 48:05:0400208				

Сведения о характерных точках границ:

Номер п/п	Реестровый (учетный, условный) номер	Обозначение характерных точек	Координаты		Описание закрепления на местности	Метод определения координат и средняя квадратическая погрешность положения характерной точки (M _t), м	Система координат
			X	Y			
1	2	3	4	5	6	7	8
2721	48:05-6.1610	6.790	446773.88	1338210.51	_____	1	_____
2722	48:05-6.1610	6.791	446771.13	1338207.76	_____	1	_____
2723	48:05-6.1610	6.792	446768.59	1338205.43	_____	1	_____
2724	48:05-6.1610	6.793	446766.47	1338203.31	_____	1	_____
2725	48:05-6.1610	6.794	446763.93	1338199.29	_____	1	_____
2726	48:05-6.1610	6.795	446761.6	1338196.33	_____	1	_____
2727	48:05-6.1610	6.796	446758.64	1338193.57	_____	1	_____
2728	48:05-6.1610	6.797	446754.83	1338190.61	_____	1	_____
2729	48:05-6.1610	6.798	446749.96	1338187.22	_____	1	_____
2730	48:05-6.1610	6.799	446744.67	1338185.32	_____	1	_____

полное наименование должности

М.П.

подпись

инициалы, фамилия

КАДАСТРОВЫЙ ПЛАН ТЕРРИТОРИИ

Лист № 274	раздела 11	Всего листов раздела 11: 1189	Всего разделов: 9	Всего листов: 1487
« 16 » июня 2022 г. № КУВИ-999/2022-644056				
Номер кадастрового квартала: 48:05:0400208				

Сведения о характерных точках границ:

Номер п/п	Реестровый (учетный, условный) номер	Обозначение характерных точек	Координаты		Описание закрепления на местности	Метод определения координат и средняя квадратическая погрешность положения характерной точки (Mt), м	Система координат
			X	Y			
1	2	3	4	5	6	7	8
2731	48:05-6.1610	6.800	446741.07	1338184.26	_____	1	_____
2732	48:05-6.1610	6.801	446737.05	1338183.63	_____	1	_____
2733	48:05-6.1610	6.802	446734.08	1338180.87	_____	1	_____
2734	48:05-6.1610	6.803	446731.54	1338173.89	_____	1	_____
2735	48:05-6.1610	6.804	446730.91	1338168.81	_____	1	_____
2736	48:05-6.1610	6.805	446730.91	1338160.76	_____	1	_____
2737	48:05-6.1610	6.806	446733.03	1338153.36	_____	1	_____
2738	48:05-6.1610	6.807	446734.93	1338146.37	_____	1	_____
2739	48:05-6.1610	6.808	446735.57	1338138.75	_____	1	_____
2740	48:05-6.1610	6.809	446735.99	1338128.59	_____	1	_____

полное наименование должности

М.П.

подпись

инициалы, фамилия

КАДАСТРОВЫЙ ПЛАН ТЕРРИТОРИИ

Лист № 275	раздела 11	Всего листов раздела 11: 1189	Всего разделов: 9	Всего листов: 1487
« 16 » июня 2022 г. № КУВИ-999/2022-644056				
Номер кадастрового квартала: 48:05:0400208				

Сведения о характерных точках границ:

Номер п/п	Реестровый (учетный, условный) номер	Обозначение характерных точек	Координаты		Описание закрепления на местности	Метод определения координат и средняя квадратическая погрешность положения характерной точки (Mt), м	Система координат
			X	Y			
1	2	3	4	5	6	7	8
2741	48:05-6.1610	6.810	446736.2	1338122.88	_____	1	_____
2742	48:05-6.1610	6.811	446736.2	1338114.62	_____	1	_____
2743	48:05-6.1610	6.812	446736.62	1338106.15	_____	1	_____
2744	48:05-6.1610	6.813	446734.93	1338096.42	_____	1	_____
2745	48:05-6.1610	6.814	446732.39	1338089.64	_____	1	_____
2746	48:05-6.1610	6.815	446728.79	1338080.33	_____	1	_____
2747	48:05-6.1610	6.816	446726.46	1338071.23	_____	1	_____
2748	48:05-6.1610	6.817	446725.19	1338060.65	_____	1	_____
2749	48:05-6.1610	6.818	446722.23	1338053.45	_____	1	_____
2750	48:05-6.1610	6.819	446719.48	1338047.73	_____	1	_____

полное наименование должности

М.П.

подпись

инициалы, фамилия

КАДАСТРОВЫЙ ПЛАН ТЕРРИТОРИИ

Лист № 276	раздела 11	Всего листов раздела 11: 1189	Всего разделов: 9	Всего листов: 1487
« 16 » июня 2022 г. № КУВИ-999/2022-644056				
Номер кадастрового квартала: 48:05:0400208				

Сведения о характерных точках границ:

Номер п/п	Реестровый (учетный, условный) номер	Обозначение характерных точек	Координаты		Описание закрепления на местности	Метод определения координат и средняя квадратическая погрешность положения характерной точки (Mt), м	Система координат
			X	Y			
1	2	3	4	5	6	7	8
2751	48:05-6.1610	6.820	446716.3	1338041.81	_____	1	_____
2752	48:05-6.1610	6.821	446717.57	1338036.3	_____	1	_____
2753	48:05-6.1610	6.822	446722.23	1338031.22	_____	1	_____
2754	48:05-6.1610	6.823	446725.83	1338026.14	_____	1	_____
2755	48:05-6.1610	6.824	446726.68	1338017.89	_____	1	_____
2756	48:05-6.1610	6.825	446724.35	1338013.02	_____	1	_____
2757	48:05-6.1610	6.826	446716.52	1338007.94	_____	1	_____
2758	48:05-6.1610	6.827	446706.36	1338004.77	_____	1	_____
2759	48:05-6.1610	6.828	446696.62	1338002.65	_____	1	_____
2760	48:05-6.1610	6.829	446687.52	1338002.01	_____	1	_____

полное наименование должности

М.П.

подпись

инициалы, фамилия

КАДАСТРОВЫЙ ПЛАН ТЕРРИТОРИИ

Лист № 277	раздела 11	Всего листов раздела 11: 1189	Всего разделов: 9	Всего листов: 1487
« 16 » июня 2022 г. № КУВИ-999/2022-644056				
Номер кадастрового квартала: 48:05:0400208				

Сведения о характерных точках границ:

Номер п/п	Реестровый (учетный, условный) номер	Обозначение характерных точек	Координаты		Описание закрепления на местности	Метод определения координат и средняя квадратическая погрешность положения характерной точки (Mt), м	Система координат
			X	Y			
1	2	3	4	5	6	7	8
2761	48:05-6.1610	6.830	446679.05	1338003.71	_____	1	_____
2762	48:05-6.1610	6.831	446671.64	1338006.46	_____	1	_____
2763	48:05-6.1610	6.832	446663.81	1338009	_____	1	_____
2764	48:05-6.1610	6.833	446657.04	1338008.58	_____	1	_____
2765	48:05-6.1610	6.834	446654.07	1338004.55	_____	1	_____
2766	48:05-6.1610	6.835	446651.53	1337996.3	_____	1	_____
2767	48:05-6.1610	6.836	446651.32	1337988.68	_____	1	_____
2768	48:05-6.1610	6.837	446652.8	1337980.64	_____	1	_____
2769	48:05-6.1610	6.838	446656.83	1337976.61	_____	1	_____
2770	48:05-6.1610	6.839	446664.87	1337974.92	_____	1	_____

полное наименование должности

М.П.

подпись

инициалы, фамилия

КАДАСТРОВЫЙ ПЛАН ТЕРРИТОРИИ

Лист № 278	раздела 11	Всего листов раздела 11: 1189	Всего разделов: 9	Всего листов: 1487
« 16 » июня 2022 г. № КУВИ-999/2022-644056				
Номер кадастрового квартала: 48:05:0400208				

Сведения о характерных точках границ:

Номер п/п	Реестровый (учетный, условный) номер	Обозначение характерных точек	Координаты		Описание закрепления на местности	Метод определения координат и средняя квадратическая погрешность положения характерной точки (Mt), м	Система координат
			X	Y			
1	2	3	4	5	6	7	8
2771	48:05-6.1610	6.840	446670.37	1337975.34	_____	1	_____
2772	48:05-6.1610	6.841	446677.15	1337973.86	_____	1	_____
2773	48:05-6.1610	6.842	446683.5	1337970.9	_____	1	_____
2774	48:05-6.1610	6.843	446687.73	1337964.76	_____	1	_____
2775	48:05-6.1610	6.844	446691.75	1337957.14	_____	1	_____
2776	48:05-6.1610	6.845	446694.08	1337946.13	_____	1	_____
2777	48:05-6.1610	6.846	446698.74	1337938.09	_____	1	_____
2778	48:05-6.1610	6.847	446704.03	1337928.14	_____	1	_____
2779	48:05-6.1610	6.848	446711.22	1337920.95	_____	1	_____
2780	48:05-6.1610	6.849	446719.06	1337912.9	_____	1	_____

полное наименование должности

М.П.

подпись

инициалы, фамилия

КАДАСТРОВЫЙ ПЛАН ТЕРРИТОРИИ

Лист № 279	раздела 11	Всего листов раздела 11: 1189	Всего разделов: 9	Всего листов: 1487
« 16 » июня 2022 г. № КУВИ-999/2022-644056				
Номер кадастрового квартала: 48:05:0400208				

Сведения о характерных точках границ:

Номер п/п	Реестровый (учетный, условный) номер	Обозначение характерных точек	Координаты		Описание закрепления на местности	Метод определения координат и средняя квадратическая погрешность положения характерной точки (Mt), м	Система координат
			X	Y			
1	2	3	4	5	6	7	8
2781	48:05-6.1610	6.850	446722.87	1337904.01	_____	1	_____
2782	48:05-6.1610	6.851	446722.23	1337898.51	_____	1	_____
2783	48:05-6.1610	6.852	446719.27	1337888.77	_____	1	_____
2784	48:05-6.1610	6.853	446716.3	1337882.85	_____	1	_____
2785	48:05-6.1610	6.854	446713.13	1337874.8	_____	1	_____
2786	48:05-6.1610	6.855	446711.65	1337870.15	_____	1	_____
2787	48:05-6.1610	6.856	446710.38	1337863.37	_____	1	_____
2788	48:05-6.1610	6.857	446711.01	1337858.93	_____	1	_____
2789	48:05-6.1610	6.858	446712.71	1337853	_____	1	_____
2790	48:05-6.1610	6.859	446717.36	1337847.92	_____	1	_____

полное наименование должности

М.П.

подпись

инициалы, фамилия

КАДАСТРОВЫЙ ПЛАН ТЕРРИТОРИИ

Лист № 280	раздела 11	Всего листов раздела 11: 1189	Всего разделов: 9	Всего листов: 1487
« 16 » июня 2022 г. № КУВИ-999/2022-644056				
Номер кадастрового квартала: 48:05:0400208				

Сведения о характерных точках границ:

Номер п/п	Реестровый (учетный, условный) номер	Обозначение характерных точек	Координаты		Описание закрепления на местности	Метод определения координат и средняя квадратическая погрешность положения характерной точки (Mt), м	Система координат
			X	Y			
1	2	3	4	5	6	7	8
2791	48:05-6.1610	6.860	446726.68	1337840.3	_____	1	_____
2792	48:05-6.1610	6.861	446733.24	1337833.53	_____	1	_____
2793	48:05-6.1610	6.862	446740.22	1337825.06	_____	1	_____
2794	48:05-6.1610	6.863	446745.73	1337814.48	_____	1	_____
2795	48:05-6.1610	6.864	446746.66	1337809.57	_____	1	_____
2796	48:05-6.1610	6.865	446768.2	1337817.57	_____	1	_____
2797	48:05-6.1610	6.866	446773.26	1337820.02	_____	1	_____
2798	48:05-6.1610	6.867	446905.78	1337875.39	_____	1	_____
2799	48:05-6.1610	6.868	446996.26	1337914.09	_____	1	_____
2800	48:05-6.1610	6.869	447110.69	1337963.61	_____	1	_____

полное наименование должности

М.П.

подпись

инициалы, фамилия

КАДАСТРОВЫЙ ПЛАН ТЕРРИТОРИИ

Лист № 281	раздела 11	Всего листов раздела 11: 1189	Всего разделов: 9	Всего листов: 1487
« 16 » июня 2022 г. № КУВИ-999/2022-644056				
Номер кадастрового квартала: 48:05:0400208				

Сведения о характерных точках границ:

Номер п/п	Реестровый (учетный, условный) номер	Обозначение характерных точек	Координаты		Описание закрепления на местности	Метод определения координат и средняя квадратическая погрешность положения характерной точки (Mt), м	Система координат
			X	Y			
1	2	3	4	5	6	7	8
2801	48:05-6.1610	6.870	447152.43	1337980.79	_____	1	_____
2802	48:05-6.1610	6.871	447161.01	1337984.32	_____	1	_____
2803	48:05-6.1610	6.872	447199.58	1338001.24	_____	1	_____
2804	48:05-6.1610	6.873	447217.9	1338008.57	_____	1	_____
2805	48:05-6.1610	6.874	447266.18	1338026.68	_____	1	_____
2806	48:05-6.1610	6.875	447287.78	1338033.86	_____	1	_____
2807	48:05-6.1610	6.876	447306.57	1338037.94	_____	1	_____
2808	48:05-6.1610	6.877	447333.02	1338043.67	_____	1	_____
2809	48:05-6.1610	6.878	447397.13	1338055.14	_____	1	_____
2810	48:05-6.1610	6.879	447478.7	1338070.26	_____	1	_____

полное наименование должности

М.П.

подпись

инициалы, фамилия

КАДАСТРОВЫЙ ПЛАН ТЕРРИТОРИИ

Лист № 282	раздела 11	Всего листов раздела 11: 1189	Всего разделов: 9	Всего листов: 1487
« 16 » июня 2022 г. № КУВИ-999/2022-644056				
Номер кадастрового квартала: 48:05:0400208				

Сведения о характерных точках границ:							
Номер п/п	Реестровый (учетный, условный) номер	Обозначение характерных точек	Координаты		Описание закрепления на местности	Метод определения координат и средняя квадратическая погрешность положения характерной точки (Mt), м	Система координат
			X	Y			
1	2	3	4	5	6	7	8
2811	48:05-6.1610	6.880	447485.02	1338071.17	_____	1	_____
2812	48:05-6.1610	6.881	447475.78	1338075.12	_____	1	_____
2813	48:05-6.1610	6.882	447465.06	1338076.31	_____	1	_____
2814	48:05-6.1610	6.883	447460.3	1338082.27	_____	1	_____
2815	48:05-6.1610	6.884	447460.69	1338091.4	_____	1	_____
2816	48:05-6.1610	6.885	447467.04	1338102.51	_____	1	_____
2817	48:05-6.1610	6.886	447471.41	1338111.64	_____	1	_____
2818	48:05-6.1610	6.887	447473.39	1338126.72	_____	1	_____
2819	48:05-6.1610	6.888	447476.57	1338139.82	_____	1	_____
2820	48:05-6.1610	6.889	447485.3	1338148.15	_____	1	_____

полное наименование должности

М.П.

подпись

инициалы, фамилия

КАДАСТРОВЫЙ ПЛАН ТЕРРИТОРИИ

Лист № 283	раздела 11	Всего листов раздела 11: 1189	Всего разделов: 9	Всего листов: 1487
« 16 » июня 2022 г. № КУВИ-999/2022-644056				
Номер кадастрового квартала: 48:05:0400208				

Сведения о характерных точках границ:

Номер п/п	Реестровый (учетный, условный) номер	Обозначение характерных точек	Координаты		Описание закрепления на местности	Метод определения координат и средняя квадратическая погрешность положения характерной точки (Mt), м	Система координат
			X	Y			
1	2	3	4	5	6	7	8
2821	48:05-6.1610	6.890	447499.59	1338156.09	_____	1	_____
2822	48:05-6.1610	6.891	447513.48	1338162.04	_____	1	_____
2823	48:05-6.1610	6.892	447524.59	1338171.57	_____	1	_____
2824	48:05-6.1610	6.893	447528.96	1338177.52	_____	1	_____
2825	48:05-6.1610	6.894	447534.91	1338186.65	_____	1	_____
2826	48:05-6.1610	6.895	447538.48	1338197.36	_____	1	_____
2827	48:05-6.1610	6.896	447548.4	1338207.68	_____	1	_____
2828	48:05-6.1610	6.897	447560.71	1338219.19	_____	1	_____
2829	48:05-6.1610	6.898	447570.23	1338225.54	_____	1	_____
2830	48:05-6.1610	6.899	447580.95	1338236.26	_____	1	_____

полное наименование должности

М.П.

подпись

инициалы, фамилия

КАДАСТРОВЫЙ ПЛАН ТЕРРИТОРИИ

Лист № 284	раздела 11	Всего листов раздела 11: 1189	Всего разделов: 9	Всего листов: 1487
« 16 » июня 2022 г. № КУВИ-999/2022-644056				
Номер кадастрового квартала: 48:05:0400208				

Сведения о характерных точках границ:

Номер п/п	Реестровый (учетный, условный) номер	Обозначение характерных точек	Координаты		Описание закрепления на местности	Метод определения координат и средняя квадратическая погрешность положения характерной точки (Mt), м	Система координат
			X	Y			
1	2	3	4	5	6	7	8
2831	48:05-6.1610	6.900	447589.28	1338251.73	_____	1	_____
2832	48:05-6.1610	6.901	447596.03	1338264.04	_____	1	_____
2833	48:05-6.1610	6.902	447597.22	1338274.75	_____	1	_____
2834	48:05-6.1610	6.903	447591.27	1338286.26	_____	1	_____
2835	48:05-6.1610	6.904	447575.39	1338301.74	_____	1	_____
2836	48:05-6.1610	6.905	447561.1	1338326.35	_____	1	_____
2837	48:05-6.1610	6.906	447554.75	1338350.95	_____	1	_____
2838	48:05-6.1610	6.907	447549.99	1338371.99	_____	1	_____
2839	48:05-6.1610	6.908	447551.58	1338387.86	_____	1	_____
2840	48:05-6.1610	6.909	447559.12	1338397.78	_____	1	_____

полное наименование должности

М.П.

подпись

инициалы, фамилия

КАДАСТРОВЫЙ ПЛАН ТЕРРИТОРИИ

Лист № 285	раздела 11	Всего листов раздела 11: 1189	Всего разделов: 9	Всего листов: 1487
« 16 » июня 2022 г. № КУВИ-999/2022-644056				
Номер кадастрового квартала: 48:05:0400208				

Сведения о характерных точках границ:

Номер п/п	Реестровый (учетный, условный) номер	Обозначение характерных точек	Координаты		Описание закрепления на местности	Метод определения координат и средняя квадратическая погрешность положения характерной точки (Mt), м	Система координат
			X	Y			
1	2	3	4	5	6	7	8
2841	48:05-6.1610	6.910	447570.23	1338405.72	_____	1	_____
2842	48:05-6.1610	6.911	447583.73	1338412.47	_____	1	_____
2843	48:05-6.1610	6.912	447593.65	1338417.63	_____	1	_____
2844	48:05-6.1610	6.913	447598.81	1338423.98	_____	1	_____
2845	48:05-6.1610	6.914	447601.59	1338433.9	_____	1	_____
2846	48:05-6.1610	6.915	447598.41	1338445.41	_____	1	_____
2847	48:05-6.1610	6.916	447592.46	1338464.06	_____	1	_____
2848	48:05-6.1610	6.917	447586.5	1338487.48	_____	1	_____
2849	48:05-6.1610	6.918	447579.36	1338512.88	_____	1	_____
2850	48:05-6.1610	6.919	447572.22	1338537.48	_____	1	_____

полное наименование должности

М.П.

подпись

инициалы, фамилия

КАДАСТРОВЫЙ ПЛАН ТЕРРИТОРИИ

Лист № 286	раздела 11	Всего листов раздела 11: 1189	Всего разделов: 9	Всего листов: 1487
« 16 » июня 2022 г. № КУВИ-999/2022-644056				
Номер кадастрового квартала: 48:05:0400208				

Сведения о характерных точках границ:

Номер п/п	Реестровый (учетный, условный) номер	Обозначение характерных точек	Координаты		Описание закрепления на местности	Метод определения координат и средняя квадратическая погрешность положения характерной точки (Mt), м	Система координат
			X	Y			
1	2	3	4	5	6	7	8
2851	48:05-6.1610	6.920	447565.07	1338550.98	_____	1	_____
2852	48:05-6.1610	6.921	447553.96	1338558.92	_____	1	_____
2853	48:05-6.1610	6.922	447538.48	1338560.5	_____	1	_____
2854	48:05-6.1610	6.923	447524.19	1338566.46	_____	1	_____
2855	48:05-6.1610	6.924	447514.27	1338574.79	_____	1	_____
2856	48:05-6.1610	6.925	447500.78	1338588.28	_____	1	_____
2857	48:05-6.1610	6.926	447495.22	1338596.22	_____	1	_____
2858	48:05-6.1610	6.927	447486.49	1338600.98	_____	1	_____
2859	48:05-6.1610	6.928	447474.19	1338600.19	_____	1	_____
2860	48:05-6.1610	6.929	447454.34	1338599.79	_____	1	_____

полное наименование должности

М.П.

подпись

инициалы, фамилия

КАДАСТРОВЫЙ ПЛАН ТЕРРИТОРИИ

Лист № 287	раздела 11	Всего листов раздела 11: 1189	Всего разделов: 9	Всего листов: 1487
« 16 » июня 2022 г. № КУВИ-999/2022-644056				
Номер кадастрового квартала: 48:05:0400208				

Сведения о характерных точках границ:							
Номер п/п	Реестровый (учетный, условный) номер	Обозначение характерных точек	Координаты		Описание закрепления на местности	Метод определения координат и средняя квадратическая погрешность положения характерной точки (Mt), м	Система координат
			X	Y			
1	2	3	4	5	6	7	8
2861	48:05-6.1610	6.930	447442.84	1338602.18	_____	1	_____
2862	48:05-6.1610	6.931	447434.1	1338608.92	_____	1	_____
2863	48:05-6.1610	6.932	447425.77	1338621.62	_____	1	_____
2864	48:05-6.1610	6.933	447415.05	1338640.28	_____	1	_____
2865	48:05-6.1610	6.934	447405.93	1338652.58	_____	1	_____
2866	48:05-6.1610	6.935	447396	1338656.94	_____	1	_____
2867	48:05-6.1610	6.936	447384.49	1338657.34	_____	1	_____
2868	48:05-6.1610	6.937	447371.79	1338656.55	_____	1	_____
2869	48:05-6.1610	6.938	447360.29	1338653.77	_____	1	_____
2870	48:05-6.1610	6.939	447347.59	1338652.98	_____	1	_____

полное наименование должности

М.П.

подпись

инициалы, фамилия

КАДАСТРОВЫЙ ПЛАН ТЕРРИТОРИИ

Лист № 288	раздела 11	Всего листов раздела 11: 1189	Всего разделов: 9	Всего листов: 1487
« 16 » июня 2022 г. № КУВИ-999/2022-644056				
Номер кадастрового квартала: 48:05:0400208				

Сведения о характерных точках границ:

Номер п/п	Реестровый (учетный, условный) номер	Обозначение характерных точек	Координаты		Описание закрепления на местности	Метод определения координат и средняя квадратическая погрешность положения характерной точки (Mt), м	Система координат
			X	Y			
1	2	3	4	5	6	7	8
2871	48:05-6.1610	6.940	447336.08	1338658.13	_____	1	_____
2872	48:05-6.1610	6.941	447320.99	1338672.42	_____	1	_____
2873	48:05-6.1610	6.942	447307.5	1338684.73	_____	1	_____
2874	48:05-6.1610	6.943	447297.58	1338691.08	_____	1	_____
2875	48:05-6.1610	6.944	447285.28	1338698.22	_____	1	_____
2876	48:05-6.1610	6.945	447274.96	1338708.14	_____	1	_____
2877	48:05-6.1610	6.946	447268.21	1338718.46	_____	1	_____
2878	48:05-6.1610	6.947	447266.23	1338731.16	_____	1	_____
2879	48:05-6.1610	6.948	447267.81	1338739.49	_____	1	_____
2880	48:05-6.1610	6.949	447273.37	1338747.04	_____	1	_____

полное наименование должности

М.П.

подпись

инициалы, фамилия

КАДАСТРОВЫЙ ПЛАН ТЕРРИТОРИИ

Лист № 289	раздела 11	Всего листов раздела 11: 1189	Всего разделов: 9	Всего листов: 1487
« 16 » июня 2022 г. № КУВИ-999/2022-644056				
Номер кадастрового квартала: 48:05:0400208				

Сведения о характерных точках границ:

Номер п/п	Реестровый (учетный, условный) номер	Обозначение характерных точек	Координаты		Описание закрепления на местности	Метод определения координат и средняя квадратическая погрешность положения характерной точки (Mt), м	Система координат
			X	Y			
1	2	3	4	5	6	7	8
2881	48:05-6.1610	6.950	447281.7	1338754.18	_____	1	_____
2882	48:05-6.1610	6.951	447294.01	1338763.7	_____	1	_____
2883	48:05-6.1610	6.952	447303.93	1338768.86	_____	1	_____
2884	48:05-6.1610	6.953	447311.87	1338776.4	_____	1	_____
2885	48:05-6.1610	6.954	447323.38	1338781.96	_____	1	_____
2886	48:05-6.1610	6.955	447333.69	1338786.33	_____	1	_____
2887	48:05-6.1610	6.956	447341.63	1338789.9	_____	1	_____
2888	48:05-6.1610	6.957	447351.55	1338793.87	_____	1	_____
2889	48:05-6.1610	6.958	447361.87	1338798.63	_____	1	_____
2890	48:05-6.1610	6.959	447372.59	1338800.61	_____	1	_____

полное наименование должности

М.П.

подпись

инициалы, фамилия

КАДАСТРОВЫЙ ПЛАН ТЕРРИТОРИИ

Лист № 290	раздела 11	Всего листов раздела 11: 1189	Всего разделов: 9	Всего листов: 1487
« 16 » июня 2022 г. № КУВИ-999/2022-644056				
Номер кадастрового квартала: 48:05:0400208				

Сведения о характерных точках границ:

Номер п/п	Реестровый (учетный, условный) номер	Обозначение характерных точек	Координаты		Описание закрепления на местности	Метод определения координат и средняя квадратическая погрешность положения характерной точки (Mt), м	Система координат
			X	Y			
1	2	3	4	5	6	7	8
2891	48:05-6.1610	6.960	447384.49	1338801.41	_____	1	_____
2892	48:05-6.1610	6.961	447397.59	1338799.42	_____	1	_____
2893	48:05-6.1610	6.962	447411.09	1338796.64	_____	1	_____
2894	48:05-6.1610	6.963	447422.99	1338795.06	_____	1	_____
2895	48:05-6.1610	6.964	447440.06	1338795.06	_____	1	_____
2896	48:05-6.1610	6.965	447459.5	1338790.69	_____	1	_____
2897	48:05-6.1610	6.966	447474.59	1338785.14	_____	1	_____
2898	48:05-6.1610	6.967	447487.29	1338779.98	_____	1	_____
2899	48:05-6.1610	6.968	447504.35	1338775.61	_____	1	_____
2900	48:05-6.1610	6.969	447524.99	1338772.44	_____	1	_____

полное наименование должности

М.П.

подпись

инициалы, фамилия

КАДАСТРОВЫЙ ПЛАН ТЕРРИТОРИИ

Лист № 291	раздела 11	Всего листов раздела 11: 1189	Всего разделов: 9	Всего листов: 1487
« 16 » июня 2022 г. № КУВИ-999/2022-644056				
Номер кадастрового квартала: 48:05:0400208				

Сведения о характерных точках границ:

Номер п/п	Реестровый (учетный, условный) номер	Обозначение характерных точек	Координаты		Описание закрепления на местности	Метод определения координат и средняя квадратическая погрешность положения характерной точки (Mt), м	Система координат
			X	Y			
1	2	3	4	5	6	7	8
2901	48:05-6.1610	6.970	447539.67	1338769.66	_____	1	_____
2902	48:05-6.1610	6.971	447551.18	1338769.26	_____	1	_____
2903	48:05-6.1610	6.972	447566.66	1338770.05	_____	1	_____
2904	48:05-6.1610	6.973	447585.31	1338770.45	_____	1	_____
2905	48:05-6.1610	6.974	447599.6	1338770.05	_____	1	_____
2906	48:05-6.1610	6.975	447613.89	1338766.88	_____	1	_____
2907	48:05-6.1610	6.976	447627.78	1338763.31	_____	1	_____
2908	48:05-6.1610	6.977	447646.04	1338762.91	_____	1	_____
2909	48:05-6.1610	6.978	447657.15	1338763.31	_____	1	_____
2910	48:05-6.1610	6.979	447668.26	1338765.29	_____	1	_____

полное наименование должности

М.П.

подпись

инициалы, фамилия

КАДАСТРОВЫЙ ПЛАН ТЕРРИТОРИИ

Лист № 292	раздела 11	Всего листов раздела 11: 1189	Всего разделов: 9	Всего листов: 1487
« 16 » июня 2022 г. № КУВИ-999/2022-644056				
Номер кадастрового квартала: 48:05:0400208				

Сведения о характерных точках границ:

Номер п/п	Реестровый (учетный, условный) номер	Обозначение характерных точек	Координаты		Описание закрепления на местности	Метод определения координат и средняя квадратическая погрешность положения характерной точки (Mt), м	Система координат
			X	Y			
1	2	3	4	5	6	7	8
2911	48:05-6.1610	6.980	447681.75	1338768.47	_____	1	_____
2912	48:05-6.1610	6.981	447690.88	1338769.66	_____	1	_____
2913	48:05-6.1610	6.982	447703.19	1338772.83	_____	1	_____
2914	48:05-6.1610	6.983	447719.46	1338773.63	_____	1	_____
2915	48:05-6.1610	6.984	447734.94	1338770.05	_____	1	_____
2916	48:05-6.1610	6.985	447744.86	1338768.07	_____	1	_____
2917	48:05-6.1610	6.986	447755.97	1338767.67	_____	1	_____
2918	48:05-6.1610	6.987	447769.46	1338765.69	_____	1	_____
2919	48:05-6.1610	6.988	447781.77	1338761.32	_____	1	_____
2920	48:05-6.1610	6.989	447792.09	1338750.21	_____	1	_____

полное наименование должности

М.П.

подпись

инициалы, фамилия

КАДАСТРОВЫЙ ПЛАН ТЕРРИТОРИИ

Лист № 293	раздела 11	Всего листов раздела 11: 1189	Всего разделов: 9	Всего листов: 1487
« 16 » июня 2022 г. № КУВИ-999/2022-644056				
Номер кадастрового квартала: 48:05:0400208				

Сведения о характерных точках границ:

Номер п/п	Реестровый (учетный, условный) номер	Обозначение характерных точек	Координаты		Описание закрепления на местности	Метод определения координат и средняя квадратическая погрешность положения характерной точки (Mt), м	Система координат
			X	Y			
1	2	3	4	5	6	7	8
2921	48:05-6.1610	6.990	447798.04	1338737.51	_____	1	_____
2922	48:05-6.1610	6.991	447806.37	1338714.49	_____	1	_____
2923	48:05-6.1610	6.992	447815.9	1338691.47	_____	1	_____
2924	48:05-6.1610	6.993	447820.66	1338672.03	_____	1	_____
2925	48:05-6.1610	6.994	447823.84	1338651.78	_____	1	_____
2926	48:05-6.1610	6.995	447825.82	1338634.72	_____	1	_____
2927	48:05-6.1610	6.996	447829	1338622.02	_____	1	_____
2928	48:05-6.1610	6.997	447834.15	1338603.37	_____	1	_____
2929	48:05-6.1610	6.998	447838.92	1338583.13	_____	1	_____
2930	48:05-6.1610	6.999	447840.9	1338568.84	_____	1	_____

полное наименование должности

М.П.

подпись

инициалы, фамилия

КАДАСТРОВЫЙ ПЛАН ТЕРРИТОРИИ

Лист № 294	раздела 11	Всего листов раздела 11: 1189	Всего разделов: 9	Всего листов: 1487
« 16 » июня 2022 г. № КУВИ-999/2022-644056				
Номер кадастрового квартала: 48:05:0400208				

Сведения о характерных точках границ:

Номер п/п	Реестровый (учетный, условный) номер	Обозначение характерных точек	Координаты		Описание закрепления на местности	Метод определения координат и средняя квадратическая погрешность положения характерной точки (Mt), м	Система координат
			X	Y			
1	2	3	4	5	6	7	8
2931	48:05-6.1610	6.1000	447843.28	1338556.53	_____	1	_____
2932	48:05-6.1610	6.1001	447848.44	1338546.61	_____	1	_____
2933	48:05-6.1610	6.1002	447857.57	1338529.55	_____	1	_____
2934	48:05-6.1610	6.1003	447862.33	1338518.83	_____	1	_____
2935	48:05-6.1610	6.1004	447864.32	1338506.53	_____	1	_____
2936	48:05-6.1610	6.1005	447864.32	1338494.23	_____	1	_____
2937	48:05-6.1610	6.1006	447864.71	1338475.57	_____	1	_____
2938	48:05-6.1610	6.1007	447864.32	1338461.28	_____	1	_____
2939	48:05-6.1610	6.1008	447860.35	1338448.98	_____	1	_____
2940	48:05-6.1610	6.1009	447857.97	1338440.25	_____	1	_____

полное наименование должности

М.П.

подпись

инициалы, фамилия

КАДАСТРОВЫЙ ПЛАН ТЕРРИТОРИИ

Лист № 295	раздела 11	Всего листов раздела 11: 1189	Всего разделов: 9	Всего листов: 1487
« 16 » июня 2022 г. № КУВИ-999/2022-644056				
Номер кадастрового квартала: 48:05:0400208				

Сведения о характерных точках границ:

Номер п/п	Реестровый (учетный, условный) номер	Обозначение характерных точек	Координаты		Описание закрепления на местности	Метод определения координат и средняя квадратическая погрешность положения характерной точки (Mt), м	Система координат
			X	Y			
1	2	3	4	5	6	7	8
2941	48:05-6.1610	6.1010	447851.62	1338429.53	_____	1	_____
2942	48:05-6.1610	6.1011	447840.46	1338416.29	_____	1	_____
2943	48:05-6.1610	6.1012	447880.22	1338422.83	_____	1	_____
2944	48:05-6.1610	6.1013	447928	1338429.94	_____	1	_____
2945	48:05-6.1610	6.1014	447998.56	1338439.06	_____	1	_____
2946	48:05-6.1610	6.1015	448245.18	1338473.04	_____	1	_____
2947	48:05-6.1610	6.1016	448239.26	1338478.22	_____	1	_____
2948	48:05-6.1610	6.1017	448232.91	1338480.07	_____	1	_____
2949	48:05-6.1610	6.1018	448226.29	1338482.19	_____	1	_____
2950	48:05-6.1610	6.1019	448221.8	1338488.54	_____	1	_____

полное наименование должности

М.П.

подпись

инициалы, фамилия

КАДАСТРОВЫЙ ПЛАН ТЕРРИТОРИИ

Лист № 296	раздела 11	Всего листов раздела 11: 1189	Всего разделов: 9	Всего листов: 1487
« 16 » июня 2022 г. № КУВИ-999/2022-644056				
Номер кадастрового квартала: 48:05:0400208				

Сведения о характерных точках границ:							
Номер п/п	Реестровый (учетный, условный) номер	Обозначение характерных точек	Координаты		Описание закрепления на местности	Метод определения координат и средняя квадратическая погрешность положения характерной точки (Mt), м	Система координат
			X	Y			
1	2	3	4	5	6	7	8
2951	48:05-6.1610	6.1020	448220.21	1338496.47	_____	1	_____
2952	48:05-6.1610	6.1021	448221.53	1338509.17	_____	1	_____
2953	48:05-6.1610	6.1022	448224.97	1338518.7	_____	1	_____
2954	48:05-6.1610	6.1023	448230.26	1338527.7	_____	1	_____
2955	48:05-6.1610	6.1024	448239.79	1338539.07	_____	1	_____
2956	48:05-6.1610	6.1025	448249.84	1338548.6	_____	1	_____
2957	48:05-6.1610	6.1026	448264.39	1338558.39	_____	1	_____
2958	48:05-6.1610	6.1027	448280.27	1338565.53	_____	1	_____
2959	48:05-6.1610	6.1028	448292.97	1338570.29	_____	1	_____
2960	48:05-6.1610	6.1029	448303.82	1338573.47	_____	1	_____

полное наименование должности

М.П.

подпись

инициалы, фамилия

КАДАСТРОВЫЙ ПЛАН ТЕРРИТОРИИ

Лист № 297	раздела 11	Всего листов раздела 11: 1189	Всего разделов: 9	Всего листов: 1487
« 16 » июня 2022 г. № КУВИ-999/2022-644056				
Номер кадастрового квартала: 48:05:0400208				

Сведения о характерных точках границ:

Номер п/п	Реестровый (учетный, условный) номер	Обозначение характерных точек	Координаты		Описание закрепления на местности	Метод определения координат и средняя квадратическая погрешность положения характерной точки (Mt), м	Система координат
			X	Y			
1	2	3	4	5	6	7	8
2961	48:05-6.1610	6.1030	448323.4	1338577.7	_____	1	_____
2962	48:05-6.1610	6.1031	448338.74	1338577.97	_____	1	_____
2963	48:05-6.1610	6.1032	448353.29	1338575.06	_____	1	_____
2964	48:05-6.1610	6.1033	448362.82	1338571.62	_____	1	_____
2965	48:05-6.1610	6.1034	448375.52	1338564.47	_____	1	_____
2966	48:05-6.1610	6.1035	448386.9	1338559.71	_____	1	_____
2967	48:05-6.1610	6.1036	448398.27	1338555.74	_____	1	_____
2968	48:05-6.1610	6.1037	448406.48	1338553.36	_____	1	_____
2969	48:05-6.1610	6.1038	448415.47	1338553.89	_____	1	_____
2970	48:05-6.1610	6.1039	448425.53	1338555.21	_____	1	_____

полное наименование должности

М.П.

подпись

инициалы, фамилия

КАДАСТРОВЫЙ ПЛАН ТЕРРИТОРИИ

Лист № 298	раздела 11	Всего листов раздела 11: 1189	Всего разделов: 9	Всего листов: 1487
« 16 » июня 2022 г. № КУВИ-999/2022-644056				
Номер кадастрового квартала: 48:05:0400208				

Сведения о характерных точках границ:

Номер п/п	Реестровый (учетный, условный) номер	Обозначение характерных точек	Координаты		Описание закрепления на местности	Метод определения координат и средняя квадратическая погрешность положения характерной точки (Mt), м	Система координат
			X	Y			
1	2	3	4	5	6	7	8
2971	48:05-6.1610	6.1040	448433.73	1338554.95	_____	1	_____
2972	48:05-6.1610	6.1041	448440.34	1338553.36	_____	1	_____
2973	48:05-6.1610	6.1042	448445.63	1338549.66	_____	1	_____
2974	48:05-6.1610	6.1043	448448.28	1338542.78	_____	1	_____
2975	48:05-6.1610	6.1044	448449.34	1338535.63	_____	1	_____
2976	48:05-6.1610	6.1045	448453.31	1338526.37	_____	1	_____
2977	48:05-6.1610	6.1046	448455.16	1338518.7	_____	1	_____
2978	48:05-6.1610	6.1047	448456.22	1338514.73	_____	1	_____
2979	48:05-6.1610	6.1048	448454.63	1338509.17	_____	1	_____
2980	48:05-6.1610	6.1049	448447.2	1338502.16	_____	1	_____

полное наименование должности

М.П.

подпись

инициалы, фамилия

КАДАСТРОВЫЙ ПЛАН ТЕРРИТОРИИ

Лист № 299	раздела 11	Всего листов раздела 11: 1189	Всего разделов: 9	Всего листов: 1487
« 16 » июня 2022 г. № КУВИ-999/2022-644056				
Номер кадастрового квартала: 48:05:0400208				

Сведения о характерных точках границ:

Номер п/п	Реестровый (учетный, условный) номер	Обозначение характерных точек	Координаты		Описание закрепления на местности	Метод определения координат и средняя квадратическая погрешность положения характерной точки (Mt), м	Система координат
			X	Y			
1	2	3	4	5	6	7	8
2981	48:05-6.1610	6.1050	448463	1338504.47	_____	1	_____
2982	48:05-6.1610	6.1051	448551.15	1338517.82	_____	1	_____
2983	48:05-6.1610	6.1052	448548.58	1338520.34	_____	1	_____
2984	48:05-6.1610	6.1053	448544.56	1338522.24	_____	1	_____
2985	48:05-6.1610	6.1054	448540.54	1338522.24	_____	1	_____
2986	48:05-6.1610	6.1055	448535.88	1338521.4	_____	1	_____
2987	48:05-6.1610	6.1056	448531.44	1338520.34	_____	1	_____
2988	48:05-6.1610	6.1057	448526.15	1338520.97	_____	1	_____
2989	48:05-6.1610	6.1058	448522.55	1338525.42	_____	1	_____
2990	48:05-6.1610	6.1059	448518.95	1338533.67	_____	1	_____

полное наименование должности

М.П.

подпись

инициалы, фамилия

КАДАСТРОВЫЙ ПЛАН ТЕРРИТОРИИ

Лист № 300	раздела 11	Всего листов раздела 11: 1189	Всего разделов: 9	Всего листов: 1487
« 16 » июня 2022 г. № КУВИ-999/2022-644056				
Номер кадастрового квартала: 48:05:0400208				

Сведения о характерных точках границ:

Номер п/п	Реестровый (учетный, условный) номер	Обозначение характерных точек	Координаты		Описание закрепления на местности	Метод определения координат и средняя квадратическая погрешность положения характерной точки (Mt), м	Система координат
			X	Y			
1	2	3	4	5	6	7	8
2991	48:05-6.1610	6.1060	448517.89	1338541.29	_____	1	_____
2992	48:05-6.1610	6.1061	448518.95	1338547.64	_____	1	_____
2993	48:05-6.1610	6.1062	448522.76	1338554.84	_____	1	_____
2994	48:05-6.1610	6.1063	448527.21	1338562.67	_____	1	_____
2995	48:05-6.1610	6.1064	448531.65	1338567.33	_____	1	_____
2996	48:05-6.1610	6.1065	448536.73	1338571.14	_____	1	_____
2997	48:05-6.1610	6.1066	448540.96	1338575.58	_____	1	_____
2998	48:05-6.1610	6.1067	448544.99	1338582.36	_____	1	_____
2999	48:05-6.1610	6.1068	448548.8	1338592.94	_____	1	_____
3000	48:05-6.1610	6.1069	448550.91	1338600.14	_____	1	_____

полное наименование должности

М.П.

подпись

инициалы, фамилия

КАДАСТРОВЫЙ ПЛАН ТЕРРИТОРИИ

Лист № 301	раздела 11	Всего листов раздела 11: 1189	Всего разделов: 9	Всего листов: 1487
« 16 » июня 2022 г. № КУВИ-999/2022-644056				
Номер кадастрового квартала: 48:05:0400208				

Сведения о характерных точках границ:

Номер п/п	Реестровый (учетный, условный) номер	Обозначение характерных точек	Координаты		Описание закрепления на местности	Метод определения координат и средняя квадратическая погрешность положения характерной точки (Mt), м	Система координат
			X	Y			
1	2	3	4	5	6	7	8
3001	48:05-6.1610	6.1070	448555.15	1338608.39	_____	1	_____
3002	48:05-6.1610	6.1071	448558.32	1338616.44	_____	1	_____
3003	48:05-6.1610	6.1072	448561.71	1338625.54	_____	1	_____
3004	48:05-6.1610	6.1073	448563.19	1338631.04	_____	1	_____
3005	48:05-6.1610	6.1074	448563.61	1338638.66	_____	1	_____
3006	48:05-6.1610	6.1075	448565.31	1338644.16	_____	1	_____
3007	48:05-6.1610	6.1076	448569.33	1338649.46	_____	1	_____
3008	48:05-6.1610	6.1077	448575.47	1338654.54	_____	1	_____
3009	48:05-6.1610	6.1078	448579.91	1338659.62	_____	1	_____
3010	48:05-6.1610	6.1079	448585.63	1338667.45	_____	1	_____

полное наименование должности

М.П.

подпись

инициалы, фамилия

КАДАСТРОВЫЙ ПЛАН ТЕРРИТОРИИ

Лист № 302	раздела 11	Всего листов раздела 11: 1189	Всего разделов: 9	Всего листов: 1487
« 16 » июня 2022 г. № КУВИ-999/2022-644056				
Номер кадастрового квартала: 48:05:0400208				

Сведения о характерных точках границ:

Номер п/п	Реестровый (учетный, условный) номер	Обозначение характерных точек	Координаты		Описание закрепления на местности	Метод определения координат и средняя квадратическая погрешность положения характерной точки (Mt), м	Система координат
			X	Y			
1	2	3	4	5	6	7	8
3011	48:05-6.1610	6.1080	448588.59	1338672.32	_____	1	_____
3012	48:05-6.1610	6.1081	448589.44	1338676.97	_____	1	_____
3013	48:05-6.1610	6.1082	448590.49	1338683.96	_____	1	_____
3014	48:05-6.1610	6.1083	448592.19	1338691.15	_____	1	_____
3015	48:05-6.1610	6.1084	448595.57	1338701.31	_____	1	_____
3016	48:05-6.1610	6.1085	448599.81	1338711.47	_____	1	_____
3017	48:05-6.1610	6.1086	448607.64	1338723.33	_____	1	_____
3018	48:05-6.1610	6.1087	448615.89	1338730.74	_____	1	_____
3019	48:05-6.1610	6.1088	448624.57	1338736.88	_____	1	_____
3020	48:05-6.1610	6.1089	448632.19	1338741.11	_____	1	_____

полное наименование должности

М.П.

подпись

инициалы, фамилия

КАДАСТРОВЫЙ ПЛАН ТЕРРИТОРИИ

Лист № 303	раздела 11	Всего листов раздела 11: 1189	Всего разделов: 9	Всего листов: 1487
« 16 » июня 2022 г. № КУВИ-999/2022-644056				
Номер кадастрового квартала: 48:05:0400208				

Сведения о характерных точках границ:

Номер п/п	Реестровый (учетный, условный) номер	Обозначение характерных точек	Координаты		Описание закрепления на местности	Метод определения координат и средняя квадратическая погрешность положения характерной точки (Mt), м	Система координат
			X	Y			
1	2	3	4	5	6	7	8
3021	48:05-6.1610	6.1090	448642.99	1338743.65	_____	1	_____
3022	48:05-6.1610	6.1091	448653.15	1338746.82	_____	1	_____
3023	48:05-6.1610	6.1092	448661.4	1338748.94	_____	1	_____
3024	48:05-6.1610	6.1093	448668.6	1338751.69	_____	1	_____
3025	48:05-6.1610	6.1094	448678.97	1338755.5	_____	1	_____
3026	48:05-6.1610	6.1095	448685.53	1338757.62	_____	1	_____
3027	48:05-6.1610	6.1096	448692.52	1338758.47	_____	1	_____
3028	48:05-6.1610	6.1097	448701.2	1338758.47	_____	1	_____
3029	48:05-6.1610	6.1098	448713.47	1338758.68	_____	1	_____
3030	48:05-6.1610	6.1099	448721.09	1338759.1	_____	1	_____

полное наименование должности

М.П.

подпись

инициалы, фамилия

КАДАСТРОВЫЙ ПЛАН ТЕРРИТОРИИ

Лист № 304	раздела 11	Всего листов раздела 11: 1189	Всего разделов: 9	Всего листов: 1487
« 16 » июня 2022 г. № КУВИ-999/2022-644056				
Номер кадастрового квартала: 48:05:0400208				

Сведения о характерных точках границ:

Номер п/п	Реестровый (учетный, условный) номер	Обозначение характерных точек	Координаты		Описание закрепления на местности	Метод определения координат и средняя квадратическая погрешность положения характерной точки (Mt), м	Система координат
			X	Y			
1	2	3	4	5	6	7	8
3031	48:05-6.1610	6.1100	448731.89	1338759.31	_____	1	_____
3032	48:05-6.1610	6.1101	448739.93	1338760.16	_____	1	_____
3033	48:05-6.1610	6.1102	448749.46	1338760.37	_____	1	_____
3034	48:05-6.1610	6.1103	448760.46	1338760.37	_____	1	_____
3035	48:05-6.1610	6.1104	448768.29	1338760.58	_____	1	_____
3036	48:05-6.1610	6.1105	448779.94	1338761.64	_____	1	_____
3037	48:05-6.1610	6.1106	448792.21	1338760.79	_____	1	_____
3038	48:05-6.1610	6.1107	448802.37	1338758.47	_____	1	_____
3039	48:05-6.1610	6.1108	448808.72	1338755.29	_____	1	_____
3040	48:05-6.1610	6.1109	448821	1338746.4	_____	1	_____

полное наименование должности

М.П.

подпись

инициалы, фамилия

КАДАСТРОВЫЙ ПЛАН ТЕРРИТОРИИ

Лист № 305	раздела 11	Всего листов раздела 11: 1189	Всего разделов: 9	Всего листов: 1487
« 16 » июня 2022 г. № КУВИ-999/2022-644056				
Номер кадастрового квартала: 48:05:0400208				

Сведения о характерных точках границ:

Номер п/п	Реестровый (учетный, условный) номер	Обозначение характерных точек	Координаты		Описание закрепления на местности	Метод определения координат и средняя квадратическая погрешность положения характерной точки (Mt), м	Система координат
			X	Y			
1	2	3	4	5	6	7	8
3041	48:05-6.1610	6.1110	448827.35	1338738.78	_____	1	_____
3042	48:05-6.1610	6.1111	448832.01	1338729.04	_____	1	_____
3043	48:05-6.1610	6.1112	448834.12	1338718.88	_____	1	_____
3044	48:05-6.1610	6.1113	448834.12	1338708.72	_____	1	_____
3045	48:05-6.1610	6.1114	448834.97	1338701.31	_____	1	_____
3046	48:05-6.1610	6.1115	448836.03	1338692.21	_____	1	_____
3047	48:05-6.1610	6.1116	448835.18	1338685.44	_____	1	_____
3048	48:05-6.1610	6.1117	448832.85	1338675.91	_____	1	_____
3049	48:05-6.1610	6.1118	448830.52	1338664.91	_____	1	_____
3050	48:05-6.1610	6.1119	448826.93	1338659.62	_____	1	_____

полное наименование должности

М.П.

подпись

инициалы, фамилия

КАДАСТРОВЫЙ ПЛАН ТЕРРИТОРИИ

Лист № 306	раздела 11	Всего листов раздела 11: 1189	Всего разделов: 9	Всего листов: 1487
« 16 » июня 2022 г. № КУВИ-999/2022-644056				
Номер кадастрового квартала: 48:05:0400208				

Сведения о характерных точках границ:

Номер п/п	Реестровый (учетный, условный) номер	Обозначение характерных точек	Координаты		Описание закрепления на местности	Метод определения координат и средняя квадратическая погрешность положения характерной точки (Mt), м	Система координат
			X	Y			
1	2	3	4	5	6	7	8
3051	48:05-6.1610	6.1120	448819.09	1338652.42	_____	1	_____
3052	48:05-6.1610	6.1121	448813.8	1338647.13	_____	1	_____
3053	48:05-6.1610	6.1122	448804.07	1338631.46	_____	1	_____
3054	48:05-6.1610	6.1123	448797.37	1338618.48	_____	1	_____
3055	48:05-6.1610	6.1124	448810.95	1338630.78	_____	1	_____
3056	48:05-6.1610	6.1125	448873.82	1338689.28	_____	1	_____
3057	48:05-6.1610	6.1126	448932.69	1338742.16	_____	1	_____
3058	48:05-6.1610	6.1127	448957.29	1338765.23	_____	1	_____
3059	48:05-6.1610	6.1128	448963.27	1338772.95	_____	1	_____
3060	48:05-6.1610	6.1129	448967.08	1338777.55	_____	1	_____

полное наименование должности

М.П.

подпись

инициалы, фамилия

КАДАСТРОВЫЙ ПЛАН ТЕРРИТОРИИ

Лист № 307	раздела 11	Всего листов раздела 11: 1189	Всего разделов: 9	Всего листов: 1487
« 16 » июня 2022 г. № КУВИ-999/2022-644056				
Номер кадастрового квартала: 48:05:0400208				

Сведения о характерных точках границ:

Номер п/п	Реестровый (учетный, условный) номер	Обозначение характерных точек	Координаты		Описание закрепления на местности	Метод определения координат и средняя квадратическая погрешность положения характерной точки (Mt), м	Система координат
			X	Y			
1	2	3	4	5	6	7	8
3061	48:05-6.1610	6.1130	448970.26	1338782.95	_____	1	_____
3062	48:05-6.1610	6.1131	448972.48	1338788.34	_____	1	_____
3063	48:05-6.1610	6.1132	448972.64	1338793.9	_____	1	_____
3064	48:05-6.1610	6.1133	448971.21	1338797.08	_____	1	_____
3065	48:05-6.1610	6.1134	448967.88	1338799.46	_____	1	_____
3066	48:05-6.1610	6.1135	448962.64	1338800.57	_____	1	_____
3067	48:05-6.1610	6.1136	448958.03	1338802	_____	1	_____
3068	48:05-6.1610	6.1137	448949.62	1338804.54	_____	1	_____
3069	48:05-6.1610	6.1138	448942.48	1338804.7	_____	1	_____
3070	48:05-6.1610	6.1139	448933.59	1338804.85	_____	1	_____

полное наименование должности

М.П.

подпись

инициалы, фамилия

КАДАСТРОВЫЙ ПЛАН ТЕРРИТОРИИ

Лист № 308	раздела 11	Всего листов раздела 11: 1189	Всего разделов: 9	Всего листов: 1487
« 16 » июня 2022 г. № КУВИ-999/2022-644056				
Номер кадастрового квартала: 48:05:0400208				

Сведения о характерных точках границ:

Номер п/п	Реестровый (учетный, условный) номер	Обозначение характерных точек	Координаты		Описание закрепления на местности	Метод определения координат и средняя квадратическая погрешность положения характерной точки (Mt), м	Система координат
			X	Y			
1	2	3	4	5	6	7	8
3071	48:05-6.1610	6.1140	448923.74	1338806.12	_____	1	_____
3072	48:05-6.1610	6.1141	448915.01	1338806.92	_____	1	_____
3073	48:05-6.1610	6.1142	448905.01	1338808.19	_____	1	_____
3074	48:05-6.1610	6.1143	448898.82	1338807.24	_____	1	_____
3075	48:05-6.1610	6.1144	448893.42	1338806.12	_____	1	_____
3076	48:05-6.1610	6.1145	448887.39	1338806.92	_____	1	_____
3077	48:05-6.1610	6.1146	448881.2	1338809.3	_____	1	_____
3078	48:05-6.1610	6.1147	448876.6	1338810.73	_____	1	_____
3079	48:05-6.1610	6.1148	448871.04	1338809.93	_____	1	_____
3080	48:05-6.1610	6.1149	448866.12	1338809.78	_____	1	_____

полное наименование должности

М.П.

подпись

инициалы, фамилия

КАДАСТРОВЫЙ ПЛАН ТЕРРИТОРИИ

Лист № 309	раздела 11	Всего листов раздела 11: 1189	Всего разделов: 9	Всего листов: 1487
« 16 » июня 2022 г. № КУВИ-999/2022-644056				
Номер кадастрового квартала: 48:05:0400208				

Сведения о характерных точках границ:

Номер п/п	Реестровый (учетный, условный) номер	Обозначение характерных точек	Координаты		Описание закрепления на местности	Метод определения координат и средняя квадратическая погрешность положения характерной точки (Mt), м	Система координат
			X	Y			
1	2	3	4	5	6	7	8
3081	48:05-6.1610	6.1150	448858.18	1338812.16	_____	1	_____
3082	48:05-6.1610	6.1151	448848.5	1338815.17	_____	1	_____
3083	48:05-6.1610	6.1	448841.19	1338817.71	_____	1	_____
3084	48:05-6.1610	7.1	449046.38	1338781.91	_____	1	_____
3085	48:05-6.1610	7.2	449041.93	1338783.61	_____	1	_____
3086	48:05-6.1610	7.3	449035.8	1338781.49	_____	1	_____
3087	48:05-6.1610	7.4	449028.18	1338774.51	_____	1	_____
3088	48:05-6.1610	7.5	449020.77	1338768.16	_____	1	_____
3089	48:05-6.1610	7.6	449016.96	1338762.65	_____	1	_____
3090	48:05-6.1610	7.7	449013.36	1338753.55	_____	1	_____

полное наименование должности

М.П.

подпись

инициалы, фамилия

КАДАСТРОВЫЙ ПЛАН ТЕРРИТОРИИ

Лист № 310	раздела 11	Всего листов раздела 11: 1189	Всего разделов: 9	Всего листов: 1487
« 16 » июня 2022 г. № КУВИ-999/2022-644056				
Номер кадастрового квартала: 48:05:0400208				

Сведения о характерных точках границ:

Номер п/п	Реестровый (учетный, условный) номер	Обозначение характерных точек	Координаты		Описание закрепления на местности	Метод определения координат и средняя квадратическая погрешность положения характерной точки (Mt), м	Система координат
			X	Y			
1	2	3	4	5	6	7	8
3091	48:05-6.1610	7.8	449008.91	1338748.68	_____	1	_____
3092	48:05-6.1610	7.9	449002.56	1338744.87	_____	1	_____
3093	48:05-6.1610	7.10	448994.94	1338743.39	_____	1	_____
3094	48:05-6.1610	7.11	448985.69	1338741.58	_____	1	_____
3095	48:05-6.1610	7.12	449006.28	1338706.1	_____	1	_____
3096	48:05-6.1610	7.13	449027.53	1338717.96	_____	1	_____
3097	48:05-6.1610	7.14	449028.6	1338724.34	_____	1	_____
3098	48:05-6.1610	7.15	449029.23	1338731.33	_____	1	_____
3099	48:05-6.1610	7.16	449030.93	1338737.46	_____	1	_____
3100	48:05-6.1610	7.17	449033.26	1338741.49	_____	1	_____

полное наименование должности

М.П.

подпись

инициалы, фамилия

КАДАСТРОВЫЙ ПЛАН ТЕРРИТОРИИ

Лист № 311	раздела 11	Всего листов раздела 11: 1189	Всего разделов: 9	Всего листов: 1487
« 16 » июня 2022 г. № КУВИ-999/2022-644056				
Номер кадастрового квартала: 48:05:0400208				

Сведения о характерных точках границ:

Номер п/п	Реестровый (учетный, условный) номер	Обозначение характерных точек	Координаты		Описание закрепления на местности	Метод определения координат и средняя квадратическая погрешность положения характерной точки (Mt), м	Система координат
			X	Y			
1	2	3	4	5	6	7	8
3101	48:05-6.1610	7.18	449036.64	1338744.45	_____	1	_____
3102	48:05-6.1610	7.19	449041.51	1338747.62	_____	1	_____
3103	48:05-6.1610	7.20	449043.84	1338751.01	_____	1	_____
3104	48:05-6.1610	7.21	449045.53	1338757.78	_____	1	_____
3105	48:05-6.1610	7.22	449045.32	1338763.92	_____	1	_____
3106	48:05-6.1610	7.23	449044.69	1338769.64	_____	1	_____
3107	48:05-6.1610	7.24	449045.32	1338774.08	_____	1	_____
3108	48:05-6.1610	7.25	449046.8	1338778.53	_____	1	_____
3109	48:05-6.1610	7.1	449046.38	1338781.91	_____	1	_____
3110	48:05-6.1610	8.1	449283.81	1339948.85	_____	1	_____

полное наименование должности

М.П.

подпись

инициалы, фамилия

КАДАСТРОВЫЙ ПЛАН ТЕРРИТОРИИ

Лист № 312	раздела 11	Всего листов раздела 11: 1189	Всего разделов: 9	Всего листов: 1487
« 16 » июня 2022 г. № КУВИ-999/2022-644056				
Номер кадастрового квартала: 48:05:0400208				

Сведения о характерных точках границ:

Номер п/п	Реестровый (учетный, условный) номер	Обозначение характерных точек	Координаты		Описание закрепления на местности	Метод определения координат и средняя квадратическая погрешность положения характерной точки (Mt), м	Система координат
			X	Y			
1	2	3	4	5	6	7	8
3111	48:05-6.1610	8.2	449279.05	1339954.25	_____	1	_____
3112	48:05-6.1610	8.3	449274.29	1339960.13	_____	1	_____
3113	48:05-6.1610	8.4	449269.61	1339963.94	_____	1	_____
3114	48:05-6.1610	8.5	449258.89	1339972.19	_____	1	_____
3115	48:05-6.1610	8.6	449248.99	1339979.39	_____	1	_____
3116	48:05-6.1610	8.7	449240.2	1339984.88	_____	1	_____
3117	48:05-6.1610	8.8	449231.07	1339990.76	_____	1	_____
3118	48:05-6.1610	8.9	449222.21	1339995.99	_____	1	_____
3119	48:05-6.1610	8.10	449218.1	1339997.71	_____	1	_____
3120	48:05-6.1610	8.11	449211.89	1339999.36	_____	1	_____

полное наименование должности

М.П.

подпись

инициалы, фамилия

КАДАСТРОВЫЙ ПЛАН ТЕРРИТОРИИ

Лист № 313	раздела 11	Всего листов раздела 11: 1189	Всего разделов: 9	Всего листов: 1487
« 16 » июня 2022 г. № КУВИ-999/2022-644056				
Номер кадастрового квартала: 48:05:0400208				

Сведения о характерных точках границ:

Номер п/п	Реестровый (учетный, условный) номер	Обозначение характерных точек	Координаты		Описание закрепления на местности	Метод определения координат и средняя квадратическая погрешность положения характерной точки (Mt), м	Система координат
			X	Y			
1	2	3	4	5	6	7	8
3121	48:05-6.1610	8.12	449200.11	1340002.6	_____	1	_____
3122	48:05-6.1610	8.13	449191.12	1340005.98	_____	1	_____
3123	48:05-6.1610	8.14	449187.08	1340007.37	_____	1	_____
3124	48:05-6.1610	8.15	449183.51	1340008.03	_____	1	_____
3125	48:05-6.1610	8.16	449178.95	1340008.89	_____	1	_____
3126	48:05-6.1610	8.17	449176.7	1340009.68	_____	1	_____
3127	48:05-6.1610	8.18	449175.04	1340011.27	_____	1	_____
3128	48:05-6.1610	8.19	449173.13	1340011.6	_____	1	_____
3129	48:05-6.1610	8.20	449166.44	1340010.48	_____	1	_____
3130	48:05-6.1610	8.21	449162.14	1340009.81	_____	1	_____

полное наименование должности

М.П.

подпись

инициалы, фамилия

КАДАСТРОВЫЙ ПЛАН ТЕРРИТОРИИ

Лист № 314	раздела 11	Всего листов раздела 11: 1189	Всего разделов: 9	Всего листов: 1487
« 16 » июня 2022 г. № КУВИ-999/2022-644056				
Номер кадастрового квартала: 48:05:0400208				

Сведения о характерных точках границ:

Номер п/п	Реестровый (учетный, условный) номер	Обозначение характерных точек	Координаты		Описание закрепления на местности	Метод определения координат и средняя квадратическая погрешность положения характерной точки (Mt), м	Система координат
			X	Y			
1	2	3	4	5	6	7	8
3131	48:05-6.1610	8.22	449159.5	1340008.56	_____	1	_____
3132	48:05-6.1610	8.23	449155.79	1340006.44	_____	1	_____
3133	48:05-6.1610	8.24	449152.55	1340003.66	_____	1	_____
3134	48:05-6.1610	8.25	449150.77	1340001.28	_____	1	_____
3135	48:05-6.1610	8.26	449149.44	1340000.82	_____	1	_____
3136	48:05-6.1610	8.27	449148.19	1340000.95	_____	1	_____
3137	48:05-6.1610	8.28	449147.33	1340001.94	_____	1	_____
3138	48:05-6.1610	8.29	449144.68	1340006.31	_____	1	_____
3139	48:05-6.1610	8.30	449141.57	1340010.54	_____	1	_____
3140	48:05-6.1610	8.31	449138.6	1340014.51	_____	1	_____

полное наименование должности

М.П.

подпись

инициалы, фамилия

КАДАСТРОВЫЙ ПЛАН ТЕРРИТОРИИ

Лист № 315	раздела 11	Всего листов раздела 11: 1189	Всего разделов: 9	Всего листов: 1487
« 16 » июня 2022 г. № КУВИ-999/2022-644056				
Номер кадастрового квартала: 48:05:0400208				

Сведения о характерных точках границ:

Номер п/п	Реестровый (учетный, условный) номер	Обозначение характерных точек	Координаты		Описание закрепления на местности	Метод определения координат и средняя квадратическая погрешность положения характерной точки (Mt), м	Система координат
			X	Y			
1	2	3	4	5	6	7	8
3141	48:05-6.1610	8.32	449136.02	1340016.96	_____	1	_____
3142	48:05-6.1610	8.33	449132.11	1340019.6	_____	1	_____
3143	48:05-6.1610	8.34	449128.08	1340021.19	_____	1	_____
3144	48:05-6.1610	8.35	449124.44	1340022.32	_____	1	_____
3145	48:05-6.1610	8.36	449118.22	1340023.7	_____	1	_____
3146	48:05-6.1610	8.37	449106.65	1340026.09	_____	1	_____
3147	48:05-6.1610	8.38	449099.79	1340028.14	_____	1	_____
3148	48:05-6.1610	8.39	449094.23	1340030.78	_____	1	_____
3149	48:05-6.1610	8.40	449091.06	1340033.16	_____	1	_____
3150	48:05-6.1610	8.41	449087.88	1340035.94	_____	1	_____

полное наименование должности

М.П.

подпись

инициалы, фамилия

КАДАСТРОВЫЙ ПЛАН ТЕРРИТОРИИ

Лист № 316	раздела 11	Всего листов раздела 11: 1189	Всего разделов: 9	Всего листов: 1487
« 16 » июня 2022 г. № КУВИ-999/2022-644056				
Номер кадастрового квартала: 48:05:0400208				

Сведения о характерных точках границ:

Номер п/п	Реестровый (учетный, условный) номер	Обозначение характерных точек	Координаты		Описание закрепления на местности	Метод определения координат и средняя квадратическая погрешность положения характерной точки (Mt), м	Система координат
			X	Y			
1	2	3	4	5	6	7	8
3151	48:05-6.1610	8.42	449082.99	1340037.53	_____	1	_____
3152	48:05-6.1610	8.43	449075.45	1340039.38	_____	1	_____
3153	48:05-6.1610	8.44	449069.23	1340041.63	_____	1	_____
3154	48:05-6.1610	8.45	449057.06	1340044.54	_____	1	_____
3155	48:05-6.1610	8.46	449037.08	1340049.04	_____	1	_____
3156	48:05-6.1610	8.47	449030.07	1340050.49	_____	1	_____
3157	48:05-6.1610	8.48	449023.33	1340052.88	_____	1	_____
3158	48:05-6.1610	8.49	449017.64	1340054.46	_____	1	_____
3159	48:05-6.1610	8.50	449011.82	1340054.33	_____	1	_____
3160	48:05-6.1610	8.51	449004.81	1340053.8	_____	1	_____

полное наименование должности

М.П.

подпись

инициалы, фамилия

КАДАСТРОВЫЙ ПЛАН ТЕРРИТОРИИ

Лист № 317	раздела 11	Всего листов раздела 11: 1189	Всего разделов: 9	Всего листов: 1487
« 16 » июня 2022 г. № КУВИ-999/2022-644056				
Номер кадастрового квартала: 48:05:0400208				

Сведения о характерных точках границ:

Номер п/п	Реестровый (учетный, условный) номер	Обозначение характерных точек	Координаты		Описание закрепления на местности	Метод определения координат и средняя квадратическая погрешность положения характерной точки (Mt), м	Система координат
			X	Y			
1	2	3	4	5	6	7	8
3161	48:05-6.1610	8.52	448999.12	1340054.99	_____	1	_____
3162	48:05-6.1610	8.53	448992.77	1340056.31	_____	1	_____
3163	48:05-6.1610	8.54	448987.74	1340058.56	_____	1	_____
3164	48:05-6.1610	8.55	448978.08	1340064.65	_____	1	_____
3165	48:05-6.1610	8.56	448969.62	1340067.82	_____	1	_____
3166	48:05-6.1610	8.57	448962.21	1340067.56	_____	1	_____
3167	48:05-6.1610	8.58	448953.21	1340066.37	_____	1	_____
3168	48:05-6.1610	8.59	448944.48	1340065.05	_____	1	_____
3169	48:05-6.1610	8.60	448938	1340062.8	_____	1	_____
3170	48:05-6.1610	8.61	448932.71	1340059.09	_____	1	_____

полное наименование должности

М.П.

подпись

инициалы, фамилия

КАДАСТРОВЫЙ ПЛАН ТЕРРИТОРИИ

Лист № 318	раздела 11	Всего листов раздела 11: 1189	Всего разделов: 9	Всего листов: 1487
« 16 » июня 2022 г. № КУВИ-999/2022-644056				
Номер кадастрового квартала: 48:05:0400208				

Сведения о характерных точках границ:

Номер п/п	Реестровый (учетный, условный) номер	Обозначение характерных точек	Координаты		Описание закрепления на местности	Метод определения координат и средняя квадратическая погрешность положения характерной точки (Mt), м	Система координат
			X	Y			
1	2	3	4	5	6	7	8
3171	48:05-6.1610	8.62	448925.83	1340055.92	_____	1	_____
3172	48:05-6.1610	8.63	448921.73	1340054.86	_____	1	_____
3173	48:05-6.1610	8.64	448917.89	1340055.12	_____	1	_____
3174	48:05-6.1610	8.65	448911.94	1340056.05	_____	1	_____
3175	48:05-6.1610	8.66	448907.97	1340058.56	_____	1	_____
3176	48:05-6.1610	8.67	448905.59	1340062.14	_____	1	_____
3177	48:05-6.1610	8.68	448904.26	1340065.44	_____	1	_____
3178	48:05-6.1610	8.69	448901.75	1340068.49	_____	1	_____
3179	48:05-6.1610	8.70	448898.18	1340069.28	_____	1	_____
3180	48:05-6.1610	8.71	448894.61	1340068.62	_____	1	_____

полное наименование должности

М.П.

подпись

инициалы, фамилия

КАДАСТРОВЫЙ ПЛАН ТЕРРИТОРИИ

Лист № 319	раздела 11	Всего листов раздела 11: 1189	Всего разделов: 9	Всего листов: 1487
« 16 » июня 2022 г. № КУВИ-999/2022-644056				
Номер кадастрового квартала: 48:05:0400208				

Сведения о характерных точках границ:							
Номер п/п	Реестровый (учетный, условный) номер	Обозначение характерных точек	Координаты		Описание закрепления на местности	Метод определения координат и средняя квадратическая погрешность положения характерной точки (Mt), м	Система координат
			X	Y			
1	2	3	4	5	6	7	8
3181	48:05-6.1610	8.72	448887.46	1340068.62	_____	1	_____
3182	48:05-6.1610	8.73	448882.44	1340068.22	_____	1	_____
3183	48:05-6.1610	8.74	448876.75	1340068.75	_____	1	_____
3184	48:05-6.1610	8.75	448871.46	1340069.01	_____	1	_____
3185	48:05-6.1610	8.76	448863.78	1340069.94	_____	1	_____
3186	48:05-6.1610	8.77	448855.32	1340072.06	_____	1	_____
3187	48:05-6.1610	8.78	448841.43	1340073.91	_____	1	_____
3188	48:05-6.1610	8.79	448833.88	1340076.56	_____	1	_____
3189	48:05-6.1610	8.80	448825.15	1340078.54	_____	1	_____
3190	48:05-6.1610	8.81	448816.69	1340079.73	_____	1	_____

полное наименование должности

М.П.

подпись

инициалы, фамилия

КАДАСТРОВЫЙ ПЛАН ТЕРРИТОРИИ

Лист № 320	раздела 11	Всего листов раздела 11: 1189	Всего разделов: 9	Всего листов: 1487
« 16 » июня 2022 г. № КУВИ-999/2022-644056				
Номер кадастрового квартала: 48:05:0400208				

Сведения о характерных точках границ:

Номер п/п	Реестровый (учетный, условный) номер	Обозначение характерных точек	Координаты		Описание закрепления на местности	Метод определения координат и средняя квадратическая погрешность положения характерной точки (Mt), м	Система координат
			X	Y			
1	2	3	4	5	6	7	8
3191	48:05-6.1610	8.82	448808.75	1340081.05	_____	1	_____
3192	48:05-6.1610	8.83	448802	1340081.85	_____	1	_____
3193	48:05-6.1610	8.84	448793.8	1340082.64	_____	1	_____
3194	48:05-6.1610	8.85	448787.71	1340084.89	_____	1	_____
3195	48:05-6.1610	8.86	448781.76	1340087.14	_____	1	_____
3196	48:05-6.1610	8.87	448774.49	1340088.73	_____	1	_____
3197	48:05-6.1610	8.88	448763.24	1340090.71	_____	1	_____
3198	48:05-6.1610	8.89	448755.04	1340091.11	_____	1	_____
3199	48:05-6.1610	8.90	448750.81	1340090.58	_____	1	_____
3200	48:05-6.1610	8.91	448747.23	1340091.5	_____	1	_____

полное наименование должности

М.П.

подпись

инициалы, фамилия

КАДАСТРОВЫЙ ПЛАН ТЕРРИТОРИИ

Лист № 321	раздела 11	Всего листов раздела 11: 1189	Всего разделов: 9	Всего листов: 1487
« 16 » июня 2022 г. № КУВИ-999/2022-644056				
Номер кадастрового квартала: 48:05:0400208				

Сведения о характерных точках границ:

Номер п/п	Реестровый (учетный, условный) номер	Обозначение характерных точек	Координаты		Описание закрепления на местности	Метод определения координат и средняя квадратическая погрешность положения характерной точки (Mt), м	Система координат
			X	Y			
1	2	3	4	5	6	7	8
3201	48:05-6.1610	8.92	448744.19	1340094.68	_____	1	_____
3202	48:05-6.1610	8.93	448740.75	1340099.57	_____	1	_____
3203	48:05-6.1610	8.94	448737.05	1340102.35	_____	1	_____
3204	48:05-6.1610	8.95	448731.09	1340104.87	_____	1	_____
3205	48:05-6.1610	8.96	448724.08	1340104.73	_____	1	_____
3206	48:05-6.1610	8.97	448716.54	1340103.15	_____	1	_____
3207	48:05-6.1610	8.98	448710.46	1340098.65	_____	1	_____
3208	48:05-6.1610	8.99	448704.11	1340092.56	_____	1	_____
3209	48:05-6.1610	8.100	448697.09	1340087.8	_____	1	_____
3210	48:05-6.1610	8.101	448689.42	1340080.39	_____	1	_____

полное наименование должности

М.П.

подпись

инициалы, фамилия

КАДАСТРОВЫЙ ПЛАН ТЕРРИТОРИИ

Лист № 322	раздела 11	Всего листов раздела 11: 1189	Всего разделов: 9	Всего листов: 1487
« 16 » июня 2022 г. № КУВИ-999/2022-644056				
Номер кадастрового квартала: 48:05:0400208				

Сведения о характерных точках границ:

Номер п/п	Реестровый (учетный, условный) номер	Обозначение характерных точек	Координаты		Описание закрепления на местности	Метод определения координат и средняя квадратическая погрешность положения характерной точки (Mt), м	Система координат
			X	Y			
1	2	3	4	5	6	7	8
3211	48:05-6.1610	8.102	448683.6	1340074.04	_____	1	_____
3212	48:05-6.1610	8.103	448678.04	1340067.16	_____	1	_____
3213	48:05-6.1610	8.104	448672.09	1340063.59	_____	1	_____
3214	48:05-6.1610	8.105	448661.64	1340057.11	_____	1	_____
3215	48:05-6.1610	8.106	448655.69	1340053.4	_____	1	_____
3216	48:05-6.1610	8.107	448652.12	1340052.88	_____	1	_____
3217	48:05-6.1610	8.108	448648.41	1340053.27	_____	1	_____
3218	48:05-6.1610	8.109	448646.16	1340053.27	_____	1	_____
3219	48:05-6.1610	8.110	448639.94	1340049.7	_____	1	_____
3220	48:05-6.1610	8.111	448634.39	1340044.54	_____	1	_____

полное наименование должности

М.П.

подпись

инициалы, фамилия

КАДАСТРОВЫЙ ПЛАН ТЕРРИТОРИИ

Лист № 323	раздела 11	Всего листов раздела 11: 1189	Всего разделов: 9	Всего листов: 1487
« 16 » июня 2022 г. № КУВИ-999/2022-644056				
Номер кадастрового квартала: 48:05:0400208				

Сведения о характерных точках границ:

Номер п/п	Реестровый (учетный, условный) номер	Обозначение характерных точек	Координаты		Описание закрепления на местности	Метод определения координат и средняя квадратическая погрешность положения характерной точки (Mt), м	Система координат
			X	Y			
1	2	3	4	5	6	7	8
3221	48:05-6.1610	8.112	448633.46	1340040.44	_____	1	_____
3222	48:05-6.1610	8.113	448631.08	1340037.13	_____	1	_____
3223	48:05-6.1610	8.114	448624.2	1340031.58	_____	1	_____
3224	48:05-6.1610	8.115	448604.49	1340015.17	_____	1	_____
3225	48:05-6.1610	8.116	448596.69	1340008.03	_____	1	_____
3226	48:05-6.1610	8.117	448580.15	1339993.87	_____	1	_____
3227	48:05-6.1610	8.118	448572.21	1339986.46	_____	1	_____
3228	48:05-6.1610	8.119	448566.26	1339981.31	_____	1	_____
3229	48:05-6.1610	8.120	448560.04	1339977.34	_____	1	_____
3230	48:05-6.1610	8.121	448553.16	1339974.29	_____	1	_____

полное наименование должности

М.П.

подпись

инициалы, фамилия

КАДАСТРОВЫЙ ПЛАН ТЕРРИТОРИИ

Лист № 324	раздела 11	Всего листов раздела 11: 1189	Всего разделов: 9	Всего листов: 1487
« 16 » июня 2022 г. № КУВИ-999/2022-644056				
Номер кадастрового квартала: 48:05:0400208				

Сведения о характерных точках границ:

Номер п/п	Реестровый (учетный, условный) номер	Обозначение характерных точек	Координаты		Описание закрепления на местности	Метод определения координат и средняя квадратическая погрешность положения характерной точки (Mt), м	Система координат
			X	Y			
1	2	3	4	5	6	7	8
3231	48:05-6.1610	8.122	448544.96	1339969.27	_____	1	_____
3232	48:05-6.1610	8.123	448539.93	1339965.43	_____	1	_____
3233	48:05-6.1610	8.124	448535.83	1339962.92	_____	1	_____
3234	48:05-6.1610	8.125	448531.47	1339962.26	_____	1	_____
3235	48:05-6.1610	8.126	448527.5	1339962.52	_____	1	_____
3236	48:05-6.1610	8.127	448519.43	1339961.73	_____	1	_____
3237	48:05-6.1610	8.128	448512.28	1339960.01	_____	1	_____
3238	48:05-6.1610	8.129	448505.4	1339956.7	_____	1	_____
3239	48:05-6.1610	8.130	448497.33	1339953.39	_____	1	_____
3240	48:05-6.1610	8.131	448492.57	1339952.2	_____	1	_____

полное наименование должности

М.П.

подпись

инициалы, фамилия

КАДАСТРОВЫЙ ПЛАН ТЕРРИТОРИИ

Лист № 325	раздела 11	Всего листов раздела 11: 1189	Всего разделов: 9	Всего листов: 1487
« 16 » июня 2022 г. № КУВИ-999/2022-644056				
Номер кадастрового квартала: 48:05:0400208				

Сведения о характерных точках границ:

Номер п/п	Реестровый (учетный, условный) номер	Обозначение характерных точек	Координаты		Описание закрепления на местности	Метод определения координат и средняя квадратическая погрешность положения характерной точки (Mt), м	Система координат
			X	Y			
1	2	3	4	5	6	7	8
3241	48:05-6.1610	8.132	448487.02	1339950.08	_____	1	_____
3242	48:05-6.1610	8.133	448483.84	1339947.7	_____	1	_____
3243	48:05-6.1610	8.134	448480.66	1339944.79	_____	1	_____
3244	48:05-6.1610	8.135	448478.15	1339943.47	_____	1	_____
3245	48:05-6.1610	8.136	448475.77	1339943.07	_____	1	_____
3246	48:05-6.1610	8.137	448472.6	1339944.26	_____	1	_____
3247	48:05-6.1610	8.138	448470.61	1339944.92	_____	1	_____
3248	48:05-6.1610	8.139	448468.1	1339946.12	_____	1	_____
3249	48:05-6.1610	8.140	448464.92	1339945.85	_____	1	_____
3250	48:05-6.1610	8.141	448460.69	1339944.92	_____	1	_____

полное наименование должности

М.П.

подпись

инициалы, фамилия

КАДАСТРОВЫЙ ПЛАН ТЕРРИТОРИИ

Лист № 326	раздела 11	Всего листов раздела 11: 1189	Всего разделов: 9	Всего листов: 1487
« 16 » июня 2022 г. № КУВИ-999/2022-644056				
Номер кадастрового квартала: 48:05:0400208				

Сведения о характерных точках границ:

Номер п/п	Реестровый (учетный, условный) номер	Обозначение характерных точек	Координаты		Описание закрепления на местности	Метод определения координат и средняя квадратическая погрешность положения характерной точки (Mt), м	Система координат
			X	Y			
1	2	3	4	5	6	7	8
3251	48:05-6.1610	8.142	448455.26	1339943.87	_____	1	_____
3252	48:05-6.1610	8.143	448449.55	1339942.57	_____	1	_____
3253	48:05-6.1610	8.144	448436.14	1339934.71	_____	1	_____
3254	48:05-6.1610	8.145	448430.58	1339931.54	_____	1	_____
3255	48:05-6.1610	8.146	448427.25	1339929	_____	1	_____
3256	48:05-6.1610	8.147	448423.67	1339926.22	_____	1	_____
3257	48:05-6.1610	8.148	448420.58	1339924.95	_____	1	_____
3258	48:05-6.1610	8.149	448416.45	1339924.63	_____	1	_____
3259	48:05-6.1610	8.150	448413.99	1339924.79	_____	1	_____
3260	48:05-6.1610	8.151	448411.61	1339925.27	_____	1	_____

полное наименование должности

М.П.

подпись

инициалы, фамилия

КАДАСТРОВЫЙ ПЛАН ТЕРРИТОРИИ

Лист № 327	раздела 11	Всего листов раздела 11: 1189	Всего разделов: 9	Всего листов: 1487
« 16 » июня 2022 г. № КУВИ-999/2022-644056				
Номер кадастрового квартала: 48:05:0400208				

Сведения о характерных точках границ:

Номер п/п	Реестровый (учетный, условный) номер	Обозначение характерных точек	Координаты		Описание закрепления на местности	Метод определения координат и средняя квадратическая погрешность положения характерной точки (Mt), м	Система координат
			X	Y			
1	2	3	4	5	6	7	8
3261	48:05-6.1610	8.152	448405.18	1339924.39	_____	1	_____
3262	48:05-6.1610	8.153	448399.86	1339923.2	_____	1	_____
3263	48:05-6.1610	8.154	448396.21	1339921.54	_____	1	_____
3264	48:05-6.1610	8.155	448391.53	1339918.44	_____	1	_____
3265	48:05-6.1610	8.156	448387.4	1339916.38	_____	1	_____
3266	48:05-6.1610	8.157	448384.54	1339915.9	_____	1	_____
3267	48:05-6.1610	8.158	448381.92	1339916.06	_____	1	_____
3268	48:05-6.1610	8.159	448378.35	1339915.9	_____	1	_____
3269	48:05-6.1610	8.160	448375.41	1339914.71	_____	1	_____
3270	48:05-6.1610	8.161	448372.4	1339911.85	_____	1	_____

полное наименование должности

М.П.

подпись

инициалы, фамилия

КАДАСТРОВЫЙ ПЛАН ТЕРРИТОРИИ

Лист № 328	раздела 11	Всего листов раздела 11: 1189	Всего разделов: 9	Всего листов: 1487
« 16 » июня 2022 г. № КУВИ-999/2022-644056				
Номер кадастрового квартала: 48:05:0400208				

Сведения о характерных точках границ:

Номер п/п	Реестровый (учетный, условный) номер	Обозначение характерных точек	Координаты		Описание закрепления на местности	Метод определения координат и средняя квадратическая погрешность положения характерной точки (Mt), м	Система координат
			X	Y			
1	2	3	4	5	6	7	8
3271	48:05-6.1610	8.162	448368.9	1339907.49	_____	1	_____
3272	48:05-6.1610	8.163	448365.89	1339904.95	_____	1	_____
3273	48:05-6.1610	8.164	448362.79	1339903.68	_____	1	_____
3274	48:05-6.1610	8.165	448358.03	1339902.25	_____	1	_____
3275	48:05-6.1610	8.166	448353.59	1339901.37	_____	1	_____
3276	48:05-6.1610	8.167	448347.55	1339899.15	_____	1	_____
3277	48:05-6.1610	8.168	448335.81	1339896.85	_____	1	_____
3278	48:05-6.1610	8.169	448331.04	1339896.37	_____	1	_____
3279	48:05-6.1610	8.170	448326.84	1339895.34	_____	1	_____
3280	48:05-6.1610	8.171	448322.31	1339892.72	_____	1	_____

полное наименование должности

М.П.

подпись

инициалы, фамилия

КАДАСТРОВЫЙ ПЛАН ТЕРРИТОРИИ

Лист № 329	раздела 11	Всего листов раздела 11: 1189	Всего разделов: 9	Всего листов: 1487
« 16 » июня 2022 г. № КУВИ-999/2022-644056				
Номер кадастрового квартала: 48:05:0400208				

Сведения о характерных точках границ:

Номер п/п	Реестровый (учетный, условный) номер	Обозначение характерных точек	Координаты		Описание закрепления на местности	Метод определения координат и средняя квадратическая погрешность положения характерной точки (Mt), м	Система координат
			X	Y			
1	2	3	4	5	6	7	8
3281	48:05-6.1610	8.172	448318.82	1339890.58	_____	1	_____
3282	48:05-6.1610	8.173	448312.23	1339886.93	_____	1	_____
3283	48:05-6.1610	8.174	448308.74	1339884.71	_____	1	_____
3284	48:05-6.1610	8.175	448305.33	1339881.61	_____	1	_____
3285	48:05-6.1610	8.176	448300.48	1339877.24	_____	1	_____
3286	48:05-6.1610	8.177	448297.31	1339873.75	_____	1	_____
3287	48:05-6.1610	8.178	448294.77	1339870.26	_____	1	_____
3288	48:05-6.1610	8.179	448293.02	1339869.07	_____	1	_____
3289	48:05-6.1610	8.180	448290.72	1339868.91	_____	1	_____
3290	48:05-6.1610	8.181	448288.97	1339869.54	_____	1	_____

полное наименование должности

М.П.

подпись

инициалы, фамилия

КАДАСТРОВЫЙ ПЛАН ТЕРРИТОРИИ

Лист № 330	раздела 11	Всего листов раздела 11: 1189	Всего разделов: 9	Всего листов: 1487
« 16 » июня 2022 г. № КУВИ-999/2022-644056				
Номер кадастрового квартала: 48:05:0400208				

Сведения о характерных точках границ:

Номер п/п	Реестровый (учетный, условный) номер	Обозначение характерных точек	Координаты		Описание закрепления на местности	Метод определения координат и средняя квадратическая погрешность положения характерной точки (Mt), м	Система координат
			X	Y			
1	2	3	4	5	6	7	8
3291	48:05-6.1610	8.182	448287.7	1339870.58	_____	1	_____
3292	48:05-6.1610	8.183	448285.24	1339873.75	_____	1	_____
3293	48:05-6.1610	8.184	448282.7	1339877.09	_____	1	_____
3294	48:05-6.1610	8.185	448280.72	1339878.91	_____	1	_____
3295	48:05-6.1610	8.186	448278.34	1339879.63	_____	1	_____
3296	48:05-6.1610	8.187	448275.08	1339879.94	_____	1	_____
3297	48:05-6.1610	8.188	448266.03	1339879.86	_____	1	_____
3298	48:05-6.1610	8.189	448262.94	1339879.47	_____	1	_____
3299	48:05-6.1610	8.190	448259.45	1339878.36	_____	1	_____
3300	48:05-6.1610	8.191	448256.51	1339877.72	_____	1	_____

полное наименование должности

М.П.

подпись

инициалы, фамилия

КАДАСТРОВЫЙ ПЛАН ТЕРРИТОРИИ

Лист № 331	раздела 11	Всего листов раздела 11: 1189	Всего разделов: 9	Всего листов: 1487
« 16 » июня 2022 г. № КУВИ-999/2022-644056				
Номер кадастрового квартала: 48:05:0400208				

Сведения о характерных точках границ:

Номер п/п	Реестровый (учетный, условный) номер	Обозначение характерных точек	Координаты		Описание закрепления на местности	Метод определения координат и средняя квадратическая погрешность положения характерной точки (Mt), м	Система координат
			X	Y			
1	2	3	4	5	6	7	8
3301	48:05-6.1610	8.192	448253.41	1339877.8	_____	1	_____
3302	48:05-6.1610	8.193	448250	1339879.15	_____	1	_____
3303	48:05-6.1610	8.194	448246.27	1339881.05	_____	1	_____
3304	48:05-6.1610	8.195	448242.86	1339882.01	_____	1	_____
3305	48:05-6.1610	8.196	448237.86	1339881.61	_____	1	_____
3306	48:05-6.1610	8.197	448225.39	1339879.15	_____	1	_____
3307	48:05-6.1610	8.198	448216.82	1339877.72	_____	1	_____
3308	48:05-6.1610	8.199	448212.14	1339876.85	_____	1	_____
3309	48:05-6.1610	8.200	448208.17	1339875.97	_____	1	_____
3310	48:05-6.1610	8.201	448204.31	1339874.23	_____	1	_____

полное наименование должности

М.П.

подпись

инициалы, фамилия

КАДАСТРОВЫЙ ПЛАН ТЕРРИТОРИИ

Лист № 332	раздела 11	Всего листов раздела 11: 1189	Всего разделов: 9	Всего листов: 1487
« 16 » июня 2022 г. № КУВИ-999/2022-644056				
Номер кадастрового квартала: 48:05:0400208				

Сведения о характерных точках границ:

Номер п/п	Реестровый (учетный, условный) номер	Обозначение характерных точек	Координаты		Описание закрепления на местности	Метод определения координат и средняя квадратическая погрешность положения характерной точки (Mt), м	Система координат
			X	Y			
1	2	3	4	5	6	7	8
3311	48:05-6.1610	8.202	448200.87	1339872.11	_____	1	_____
3312	48:05-6.1610	8.203	448195.42	1339868.67	_____	1	_____
3313	48:05-6.1610	8.204	448192.72	1339866.77	_____	1	_____
3314	48:05-6.1610	8.205	448190.15	1339865.2	_____	1	_____
3315	48:05-6.1610	8.206	448186.55	1339864.14	_____	1	_____
3316	48:05-6.1610	8.207	448182.95	1339864.14	_____	1	_____
3317	48:05-6.1610	8.208	448179.67	1339865.2	_____	1	_____
3318	48:05-6.1610	8.209	448178.19	1339867.42	_____	1	_____
3319	48:05-6.1610	8.210	448176.6	1339869.43	_____	1	_____
3320	48:05-6.1610	8.211	448173.11	1339870.07	_____	1	_____

полное наименование должности

М.П.

подпись

инициалы, фамилия

КАДАСТРОВЫЙ ПЛАН ТЕРРИТОРИИ

Лист № 333	раздела 11	Всего листов раздела 11: 1189	Всего разделов: 9	Всего листов: 1487
« 16 » июня 2022 г. № КУВИ-999/2022-644056				
Номер кадастрового квартала: 48:05:0400208				

Сведения о характерных точках границ:							
Номер п/п	Реестровый (учетный, условный) номер	Обозначение характерных точек	Координаты		Описание закрепления на местности	Метод определения координат и средняя квадратическая погрешность положения характерной точки (Mt), м	Система координат
			X	Y			
1	2	3	4	5	6	7	8
3321	48:05-6.1610	8.212	448169.93	1339869.43	_____	1	_____
3322	48:05-6.1610	8.213	448166.55	1339867.63	_____	1	_____
3323	48:05-6.1610	8.214	448162.42	1339865.41	_____	1	_____
3324	48:05-6.1610	8.215	448158.71	1339864.04	_____	1	_____
3325	48:05-6.1610	8.216	448152.36	1339862.55	_____	1	_____
3326	48:05-6.1610	8.217	448142.63	1339860.23	_____	1	_____
3327	48:05-6.1610	8.218	448132.47	1339858.53	_____	1	_____
3328	48:05-6.1610	8.219	448118.92	1339854.09	_____	1	_____
3329	48:05-6.1610	8.220	448105.37	1339850.91	_____	1	_____
3330	48:05-6.1610	8.221	448086.96	1339847.31	_____	1	_____

полное наименование должности

М.П.

подпись

инициалы, фамилия

КАДАСТРОВЫЙ ПЛАН ТЕРРИТОРИИ

Лист № 334	раздела 11	Всего листов раздела 11: 1189	Всего разделов: 9	Всего листов: 1487
« 16 » июня 2022 г. № КУВИ-999/2022-644056				
Номер кадастрового квартала: 48:05:0400208				

Сведения о характерных точках границ:

Номер п/п	Реестровый (учетный, условный) номер	Обозначение характерных точек	Координаты		Описание закрепления на местности	Метод определения координат и средняя квадратическая погрешность положения характерной точки (Mt), м	Система координат
			X	Y			
1	2	3	4	5	6	7	8
3331	48:05-6.1610	8.222	448074.68	1339842.45	_____	1	_____
3332	48:05-6.1610	8.223	448069.6	1339837.58	_____	1	_____
3333	48:05-6.1610	8.224	448066	1339834.4	_____	1	_____
3334	48:05-6.1610	8.225	448060.08	1339832.5	_____	1	_____
3335	48:05-6.1610	8.226	448051.61	1339831.02	_____	1	_____
3336	48:05-6.1610	8.227	448032.98	1339826.15	_____	1	_____
3337	48:05-6.1610	8.228	448023.67	1339822.97	_____	1	_____
3338	48:05-6.1610	8.229	448014.78	1339820.01	_____	1	_____
3339	48:05-6.1610	8.230	448006.95	1339819.37	_____	1	_____
3340	48:05-6.1610	8.231	448000.6	1339817.47	_____	1	_____

полное наименование должности

М.П.

подпись

инициалы, фамилия

КАДАСТРОВЫЙ ПЛАН ТЕРРИТОРИИ

Лист № 335	раздела 11	Всего листов раздела 11: 1189	Всего разделов: 9	Всего листов: 1487
« 16 » июня 2022 г. № КУВИ-999/2022-644056				
Номер кадастрового квартала: 48:05:0400208				

Сведения о характерных точках границ:

Номер п/п	Реестровый (учетный, условный) номер	Обозначение характерных точек	Координаты		Описание закрепления на местности	Метод определения координат и средняя квадратическая погрешность положения характерной точки (Mt), м	Система координат
			X	Y			
1	2	3	4	5	6	7	8
3341	48:05-6.1610	8.232	447991.71	1339811.75	_____	1	_____
3342	48:05-6.1610	8.233	447982.18	1339803.71	_____	1	_____
3343	48:05-6.1610	8.234	447975.62	1339798.21	_____	1	_____
3344	48:05-6.1610	8.235	447965.46	1339794.61	_____	1	_____
3345	48:05-6.1610	8.236	447954.46	1339789.32	_____	1	_____
3346	48:05-6.1610	8.237	447936.04	1339783.6	_____	1	_____
3347	48:05-6.1610	8.238	447923.34	1339780	_____	1	_____
3348	48:05-6.1610	8.239	447910.22	1339772.81	_____	1	_____
3349	48:05-6.1610	8.240	447901.75	1339767.09	_____	1	_____
3350	48:05-6.1610	8.241	447895.61	1339764.13	_____	1	_____

полное наименование должности

М.П.

подпись

инициалы, фамилия

КАДАСТРОВЫЙ ПЛАН ТЕРРИТОРИИ

Лист № 336	раздела 11	Всего листов раздела 11: 1189	Всего разделов: 9	Всего листов: 1487
« 16 » июня 2022 г. № КУВИ-999/2022-644056				
Номер кадастрового квартала: 48:05:0400208				

Сведения о характерных точках границ:

Номер п/п	Реестровый (учетный, условный) номер	Обозначение характерных точек	Координаты		Описание закрепления на местности	Метод определения координат и средняя квадратическая погрешность положения характерной точки (Mt), м	Система координат
			X	Y			
1	2	3	4	5	6	7	8
3351	48:05-6.1610	8.242	447886.93	1339763.07	_____	1	_____
3352	48:05-6.1610	8.243	447875.5	1339762.22	_____	1	_____
3353	48:05-6.1610	8.244	447864.92	1339761.8	_____	1	_____
3354	48:05-6.1610	8.245	447859.21	1339758.84	_____	1	_____
3355	48:05-6.1610	8.246	447851.8	1339754.39	_____	1	_____
3356	48:05-6.1610	8.247	447845.45	1339750.79	_____	1	_____
3357	48:05-6.1610	8.248	447834.23	1339746.35	_____	1	_____
3358	48:05-6.1610	8.249	447826.4	1339744.23	_____	1	_____
3359	48:05-6.1610	8.250	447815.6	1339741.48	_____	1	_____
3360	48:05-6.1610	8.251	447805.02	1339739.79	_____	1	_____

полное наименование должности

М.П.

подпись

инициалы, фамилия

КАДАСТРОВЫЙ ПЛАН ТЕРРИТОРИИ

Лист № 337	раздела 11	Всего листов раздела 11: 1189	Всего разделов: 9	Всего листов: 1487
« 16 » июня 2022 г. № КУВИ-999/2022-644056				
Номер кадастрового квартала: 48:05:0400208				

Сведения о характерных точках границ:

Номер п/п	Реестровый (учетный, условный) номер	Обозначение характерных точек	Координаты		Описание закрепления на местности	Метод определения координат и средняя квадратическая погрешность положения характерной точки (Mt), м	Система координат
			X	Y			
1	2	3	4	5	6	7	8
3361	48:05-6.1610	8.252	447792.95	1339739.15	_____	1	_____
3362	48:05-6.1610	8.253	447779.19	1339737.04	_____	1	_____
3363	48:05-6.1610	8.254	447772.84	1339735.77	_____	1	_____
3364	48:05-6.1610	8.255	447766.28	1339732.59	_____	1	_____
3365	48:05-6.1610	8.256	447759.93	1339730.47	_____	1	_____
3366	48:05-6.1610	8.257	447751.25	1339728.99	_____	1	_____
3367	48:05-6.1610	8.258	447740.88	1339726.66	_____	1	_____
3368	48:05-6.1610	8.259	447733.69	1339720.53	_____	1	_____
3369	48:05-6.1610	8.260	447728.18	1339712.69	_____	1	_____
3370	48:05-6.1610	8.261	447723.74	1339708.46	_____	1	_____

полное наименование должности

М.П.

подпись

инициалы, фамилия

КАДАСТРОВЫЙ ПЛАН ТЕРРИТОРИИ

Лист № 338	раздела 11	Всего листов раздела 11: 1189	Всего разделов: 9	Всего листов: 1487
« 16 » июня 2022 г. № КУВИ-999/2022-644056				
Номер кадастрового квартала: 48:05:0400208				

Сведения о характерных точках границ:

Номер п/п	Реестровый (учетный, условный) номер	Обозначение характерных точек	Координаты		Описание закрепления на местности	Метод определения координат и средняя квадратическая погрешность положения характерной точки (Mt), м	Система координат
			X	Y			
1	2	3	4	5	6	7	8
3371	48:05-6.1610	8.262	447718.01	1339706.04	_____	1	_____
3372	48:05-6.1610	8.263	447710.6	1339702.6	_____	1	_____
3373	48:05-6.1610	8.264	447706.9	1339697.31	_____	1	_____
3374	48:05-6.1610	8.265	447705.58	1339690.16	_____	1	_____
3375	48:05-6.1610	8.266	447709.02	1339683.81	_____	1	_____
3376	48:05-6.1610	8.267	447715.1	1339680.64	_____	1	_____
3377	48:05-6.1610	8.268	447721.98	1339681.43	_____	1	_____
3378	48:05-6.1610	8.269	447731.51	1339682.49	_____	1	_____
3379	48:05-6.1610	8.270	447740.24	1339684.87	_____	1	_____
3380	48:05-6.1610	8.271	447744.73	1339688.58	_____	1	_____

полное наименование должности

М.П.

подпись

инициалы, фамилия

КАДАСТРОВЫЙ ПЛАН ТЕРРИТОРИИ

Лист № 339	раздела 11	Всего листов раздела 11: 1189	Всего разделов: 9	Всего листов: 1487
« 16 » июня 2022 г. № КУВИ-999/2022-644056				
Номер кадастрового квартала: 48:05:0400208				

Сведения о характерных точках границ:							
Номер п/п	Реестровый (учетный, условный) номер	Обозначение характерных точек	Координаты		Описание закрепления на местности	Метод определения координат и средняя квадратическая погрешность положения характерной точки (Mt), м	Система координат
			X	Y			
1	2	3	4	5	6	7	8
3381	48:05-6.1610	8.272	447750.56	1339692.81	_____	1	_____
3382	48:05-6.1610	8.273	447757.96	1339695.98	_____	1	_____
3383	48:05-6.1610	8.274	447766.17	1339697.57	_____	1	_____
3384	48:05-6.1610	8.275	447772.25	1339696.78	_____	1	_____
3385	48:05-6.1610	8.276	447777.28	1339692.28	_____	1	_____
3386	48:05-6.1610	8.277	447780.72	1339686.19	_____	1	_____
3387	48:05-6.1610	8.278	447782.57	1339680.9	_____	1	_____
3388	48:05-6.1610	8.279	447781.51	1339675.35	_____	1	_____
3389	48:05-6.1610	8.280	447780.98	1339669.79	_____	1	_____
3390	48:05-6.1610	8.281	447781.78	1339662.38	_____	1	_____

полное наименование должности

М.П.

подпись

инициалы, фамилия

КАДАСТРОВЫЙ ПЛАН ТЕРРИТОРИИ

Лист № 340	раздела 11	Всего листов раздела 11: 1189	Всего разделов: 9	Всего листов: 1487
« 16 » июня 2022 г. № КУВИ-999/2022-644056				
Номер кадастрового квартала: 48:05:0400208				

Сведения о характерных точках границ:

Номер п/п	Реестровый (учетный, условный) номер	Обозначение характерных точек	Координаты		Описание закрепления на местности	Метод определения координат и средняя квадратическая погрешность положения характерной точки (Mt), м	Система координат
			X	Y			
1	2	3	4	5	6	7	8
3391	48:05-6.1610	8.282	447784.16	1339655.77	_____	1	_____
3392	48:05-6.1610	8.283	447784.42	1339647.04	_____	1	_____
3393	48:05-6.1610	8.284	447784.95	1339640.95	_____	1	_____
3394	48:05-6.1610	8.285	447785.75	1339635.13	_____	1	_____
3395	48:05-6.1610	8.286	447789.98	1339631.69	_____	1	_____
3396	48:05-6.1610	8.287	447794.48	1339624.02	_____	1	_____
3397	48:05-6.1610	8.288	447796.06	1339618.2	_____	1	_____
3398	48:05-6.1610	8.289	447795.54	1339612.37	_____	1	_____
3399	48:05-6.1610	8.290	447792.89	1339606.02	_____	1	_____
3400	48:05-6.1610	8.291	447789.45	1339599.94	_____	1	_____

полное наименование должности

М.П.

подпись

инициалы, фамилия

КАДАСТРОВЫЙ ПЛАН ТЕРРИТОРИИ

Лист № 341	раздела 11	Всего листов раздела 11: 1189	Всего разделов: 9	Всего листов: 1487
« 16 » июня 2022 г. № КУВИ-999/2022-644056				
Номер кадастрового квартала: 48:05:0400208				

Сведения о характерных точках границ:

Номер п/п	Реестровый (учетный, условный) номер	Обозначение характерных точек	Координаты		Описание закрепления на местности	Метод определения координат и средняя квадратическая погрешность положения характерной точки (Mt), м	Система координат
			X	Y			
1	2	3	4	5	6	7	8
3401	48:05-6.1610	8.292	447785.75	1339593.85	_____	1	_____
3402	48:05-6.1610	8.293	447782.57	1339584.86	_____	1	_____
3403	48:05-6.1610	8.294	447781.51	1339577.98	_____	1	_____
3404	48:05-6.1610	8.295	447783.63	1339571.1	_____	1	_____
3405	48:05-6.1610	8.296	447788.66	1339562.9	_____	1	_____
3406	48:05-6.1610	8.297	447794.48	1339557.87	_____	1	_____
3407	48:05-6.1610	8.298	447798.97	1339554.96	_____	1	_____
3408	48:05-6.1610	8.299	447804	1339554.96	_____	1	_____
3409	48:05-6.1610	8.300	447810.88	1339554.7	_____	1	_____
3410	48:05-6.1610	8.301	447814.32	1339557.87	_____	1	_____

полное наименование должности

М.П.

подпись

инициалы, фамилия

КАДАСТРОВЫЙ ПЛАН ТЕРРИТОРИИ

Лист № 342	раздела 11	Всего листов раздела 11: 1189	Всего разделов: 9	Всего листов: 1487
« 16 » июня 2022 г. № КУВИ-999/2022-644056				
Номер кадастрового квартала: 48:05:0400208				

Сведения о характерных точках границ:

Номер п/п	Реестровый (учетный, условный) номер	Обозначение характерных точек	Координаты		Описание закрепления на местности	Метод определения координат и средняя квадратическая погрешность положения характерной точки (Mt), м	Система координат
			X	Y			
1	2	3	4	5	6	7	8
3411	48:05-6.1610	8.302	447816.97	1339563.96	_____	1	_____
3412	48:05-6.1610	8.303	447822.79	1339572.16	_____	1	_____
3413	48:05-6.1610	8.304	447828.87	1339577.71	_____	1	_____
3414	48:05-6.1610	8.305	447836.81	1339581.42	_____	1	_____
3415	48:05-6.1610	8.306	447842.63	1339584.59	_____	1	_____
3416	48:05-6.1610	8.307	447848.19	1339590.41	_____	1	_____
3417	48:05-6.1610	8.308	447856.92	1339599.41	_____	1	_____
3418	48:05-6.1610	8.309	447864.59	1339603.91	_____	1	_____
3419	48:05-6.1610	8.310	447873.06	1339606.82	_____	1	_____
3420	48:05-6.1610	8.311	447878.35	1339606.82	_____	1	_____

полное наименование должности

М.П.

подпись

инициалы, фамилия

КАДАСТРОВЫЙ ПЛАН ТЕРРИТОРИИ

Лист № 343	раздела 11	Всего листов раздела 11: 1189	Всего разделов: 9	Всего листов: 1487
« 16 » июня 2022 г. № КУВИ-999/2022-644056				
Номер кадастрового квартала: 48:05:0400208				

Сведения о характерных точках границ:

Номер п/п	Реестровый (учетный, условный) номер	Обозначение характерных точек	Координаты		Описание закрепления на местности	Метод определения координат и средняя квадратическая погрешность положения характерной точки (Mt), м	Система координат
			X	Y			
1	2	3	4	5	6	7	8
3421	48:05-6.1610	8.312	447887.87	1339603.64	_____	1	_____
3422	48:05-6.1610	8.313	447895.81	1339600.47	_____	1	_____
3423	48:05-6.1610	8.314	447902.43	1339592	_____	1	_____
3424	48:05-6.1610	8.315	447910.36	1339588.03	_____	1	_____
3425	48:05-6.1610	8.316	447919.36	1339587.5	_____	1	_____
3426	48:05-6.1610	8.317	447924.12	1339590.94	_____	1	_____
3427	48:05-6.1610	8.318	447924.65	1339595.44	_____	1	_____
3428	48:05-6.1610	8.319	447922.54	1339601	_____	1	_____
3429	48:05-6.1610	8.320	447926.77	1339609.46	_____	1	_____
3430	48:05-6.1610	8.321	447934.97	1339613.43	_____	1	_____

полное наименование должности

М.П.

подпись

инициалы, фамилия

КАДАСТРОВЫЙ ПЛАН ТЕРРИТОРИИ

Лист № 344	раздела 11	Всего листов раздела 11: 1189	Всего разделов: 9	Всего листов: 1487
« 16 » июня 2022 г. № КУВИ-999/2022-644056				
Номер кадастрового квартала: 48:05:0400208				

Сведения о характерных точках границ:

Номер п/п	Реестровый (учетный, условный) номер	Обозначение характерных точек	Координаты		Описание закрепления на местности	Метод определения координат и средняя квадратическая погрешность положения характерной точки (Mt), м	Система координат
			X	Y			
1	2	3	4	5	6	7	8
3431	48:05-6.1610	8.322	447944.23	1339613.96	_____	1	_____
3432	48:05-6.1610	8.323	447953.76	1339611.32	_____	1	_____
3433	48:05-6.1610	8.324	447964.07	1339606.82	_____	1	_____
3434	48:05-6.1610	8.325	447976.51	1339603.11	_____	1	_____
3435	48:05-6.1610	8.326	447987.09	1339603.91	_____	1	_____
3436	48:05-6.1610	8.327	447996.09	1339606.55	_____	1	_____
3437	48:05-6.1610	8.328	448006.67	1339611.32	_____	1	_____
3438	48:05-6.1610	8.329	448014.35	1339615.29	_____	1	_____
3439	48:05-6.1610	8.330	448020.43	1339619.78	_____	1	_____
3440	48:05-6.1610	8.331	448026.78	1339621.37	_____	1	_____

полное наименование должности

М.П.

подпись

инициалы, фамилия

КАДАСТРОВЫЙ ПЛАН ТЕРРИТОРИИ

Лист № 345	раздела 11	Всего листов раздела 11: 1189	Всего разделов: 9	Всего листов: 1487
« 16 » июня 2022 г. № КУВИ-999/2022-644056				
Номер кадастрового квартала: 48:05:0400208				

Сведения о характерных точках границ:

Номер п/п	Реестровый (учетный, условный) номер	Обозначение характерных точек	Координаты		Описание закрепления на местности	Метод определения координат и средняя квадратическая погрешность положения характерной точки (Mt), м	Система координат
			X	Y			
1	2	3	4	5	6	7	8
3441	48:05-6.1610	8.332	448032.87	1339621.37	_____	1	_____
3442	48:05-6.1610	8.333	448039.75	1339617.14	_____	1	_____
3443	48:05-6.1610	8.334	448045.3	1339610.79	_____	1	_____
3444	48:05-6.1610	8.335	448051.65	1339608.41	_____	1	_____
3445	48:05-6.1610	8.336	448054.56	1339608.94	_____	1	_____
3446	48:05-6.1610	8.337	448059.85	1339611.58	_____	1	_____
3447	48:05-6.1610	8.338	448062.76	1339614.76	_____	1	_____
3448	48:05-6.1610	8.339	448063.03	1339618.99	_____	1	_____
3449	48:05-6.1610	8.340	448063.03	1339624.28	_____	1	_____
3450	48:05-6.1610	8.341	448063.29	1339631.16	_____	1	_____

полное наименование должности

М.П.

подпись

инициалы, фамилия

КАДАСТРОВЫЙ ПЛАН ТЕРРИТОРИИ

Лист № 346	раздела 11	Всего листов раздела 11: 1189	Всего разделов: 9	Всего листов: 1487
« 16 » июня 2022 г. № КУВИ-999/2022-644056				
Номер кадастрового квартала: 48:05:0400208				

Сведения о характерных точках границ:

Номер п/п	Реестровый (учетный, условный) номер	Обозначение характерных точек	Координаты		Описание закрепления на местности	Метод определения координат и средняя квадратическая погрешность положения характерной точки (Mt), м	Система координат
			X	Y			
1	2	3	4	5	6	7	8
3451	48:05-6.1610	8.342	448065.15	1339635.13	_____	1	_____
3452	48:05-6.1610	8.343	448070.97	1339638.04	_____	1	_____
3453	48:05-6.1610	8.344	448075.2	1339641.48	_____	1	_____
3454	48:05-6.1610	8.345	448080.76	1339645.45	_____	1	_____
3455	48:05-6.1610	8.346	448089.22	1339648.36	_____	1	_____
3456	48:05-6.1610	8.347	448098.75	1339649.95	_____	1	_____
3457	48:05-6.1610	8.348	448108.54	1339652.06	_____	1	_____
3458	48:05-6.1610	8.349	448115.15	1339655.77	_____	1	_____
3459	48:05-6.1610	8.350	448125.21	1339665.56	_____	1	_____
3460	48:05-6.1610	8.351	448130.5	1339670.85	_____	1	_____

полное наименование должности

М.П.

подпись

инициалы, фамилия

КАДАСТРОВЫЙ ПЛАН ТЕРРИТОРИИ

Лист № 347	раздела 11	Всего листов раздела 11: 1189	Всего разделов: 9	Всего листов: 1487
« 16 » июня 2022 г. № КУВИ-999/2022-644056				
Номер кадастрового квартала: 48:05:0400208				

Сведения о характерных точках границ:							
Номер п/п	Реестровый (учетный, условный) номер	Обозначение характерных точек	Координаты		Описание закрепления на местности	Метод определения координат и средняя квадратическая погрешность положения характерной точки (Mt), м	Система координат
			X	Y			
1	2	3	4	5	6	7	8
3461	48:05-6.1610	8.352	448137.91	1339676.4	_____	1	_____
3462	48:05-6.1610	8.353	448144.26	1339677.73	_____	1	_____
3463	48:05-6.1610	8.354	448150.87	1339677.99	_____	1	_____
3464	48:05-6.1610	8.355	448158.81	1339679.58	_____	1	_____
3465	48:05-6.1610	8.356	448165.95	1339683.02	_____	1	_____
3466	48:05-6.1610	8.357	448170.71	1339685.4	_____	1	_____
3467	48:05-6.1610	8.358	448175.48	1339687.25	_____	1	_____
3468	48:05-6.1610	8.359	448181.83	1339686.72	_____	1	_____
3469	48:05-6.1610	8.360	448186.85	1339684.87	_____	1	_____
3470	48:05-6.1610	8.361	448194.26	1339684.61	_____	1	_____

полное наименование должности

М.П.

подпись

инициалы, фамилия

КАДАСТРОВЫЙ ПЛАН ТЕРРИТОРИИ

Лист № 348	раздела 11	Всего листов раздела 11: 1189	Всего разделов: 9	Всего листов: 1487
« 16 » июня 2022 г. № КУВИ-999/2022-644056				
Номер кадастрового квартала: 48:05:0400208				

Сведения о характерных точках границ:

Номер п/п	Реестровый (учетный, условный) номер	Обозначение характерных точек	Координаты		Описание закрепления на местности	Метод определения координат и средняя квадратическая погрешность положения характерной точки (Mt), м	Система координат
			X	Y			
1	2	3	4	5	6	7	8
3471	48:05-6.1610	8.362	448200.61	1339684.61	_____	1	_____
3472	48:05-6.1610	8.363	448205.64	1339681.96	_____	1	_____
3473	48:05-6.1610	8.364	448210.4	1339674.55	_____	1	_____
3474	48:05-6.1610	8.365	448213.31	1339667.67	_____	1	_____
3475	48:05-6.1610	8.366	448214.9	1339657.35	_____	1	_____
3476	48:05-6.1610	8.367	448214.9	1339651.53	_____	1	_____
3477	48:05-6.1610	8.368	448210.67	1339643.07	_____	1	_____
3478	48:05-6.1610	8.369	448206.43	1339632.75	_____	1	_____
3479	48:05-6.1610	8.370	448202.46	1339624.02	_____	1	_____
3480	48:05-6.1610	8.371	448198.5	1339618.99	_____	1	_____

полное наименование должности

М.П.

подпись

инициалы, фамилия

КАДАСТРОВЫЙ ПЛАН ТЕРРИТОРИИ

Лист № 349	раздела 11	Всего листов раздела 11: 1189	Всего разделов: 9	Всего листов: 1487
« 16 » июня 2022 г. № КУВИ-999/2022-644056				
Номер кадастрового квартала: 48:05:0400208				

Сведения о характерных точках границ:

Номер п/п	Реестровый (учетный, условный) номер	Обозначение характерных точек	Координаты		Описание закрепления на местности	Метод определения координат и средняя квадратическая погрешность положения характерной точки (Mt), м	Система координат
			X	Y			
1	2	3	4	5	6	7	8
3481	48:05-6.1610	8.372	448193.56	1339614.99	_____	1	_____
3482	48:05-6.1610	8.373	448223.73	1339622.83	_____	1	_____
3483	48:05-6.1610	8.374	448279.43	1339639.13	_____	1	_____
3484	48:05-6.1610	8.375	448300.18	1339646.22	_____	1	_____
3485	48:05-6.1610	8.376	448339.33	1339662.33	_____	1	_____
3486	48:05-6.1610	8.377	448373.24	1339680.55	_____	1	_____
3487	48:05-6.1610	8.378	448401.54	1339696.17	_____	1	_____
3488	48:05-6.1610	8.379	448406.43	1339703.82	_____	1	_____
3489	48:05-6.1610	8.380	448410.13	1339708.58	_____	1	_____
3490	48:05-6.1610	8.381	448413.57	1339713.08	_____	1	_____

полное наименование должности

М.П.

подпись

инициалы, фамилия

КАДАСТРОВЫЙ ПЛАН ТЕРРИТОРИИ

Лист № 350	раздела 11	Всего листов раздела 11: 1189	Всего разделов: 9	Всего листов: 1487
« 16 » июня 2022 г. № КУВИ-999/2022-644056				
Номер кадастрового квартала: 48:05:0400208				

Сведения о характерных точках границ:

Номер п/п	Реестровый (учетный, условный) номер	Обозначение характерных точек	Координаты		Описание закрепления на местности	Метод определения координат и средняя квадратическая погрешность положения характерной точки (Mt), м	Система координат
			X	Y			
1	2	3	4	5	6	7	8
3491	48:05-6.1610	8.382	448416.75	1339717.58	_____	1	_____
3492	48:05-6.1610	8.383	448419.13	1339725.78	_____	1	_____
3493	48:05-6.1610	8.384	448423.63	1339733.72	_____	1	_____
3494	48:05-6.1610	8.385	448427.6	1339741.92	_____	1	_____
3495	48:05-6.1610	8.386	448431.04	1339747.21	_____	1	_____
3496	48:05-6.1610	8.387	448436.06	1339755.15	_____	1	_____
3497	48:05-6.1610	8.388	448438.71	1339760.97	_____	1	_____
3498	48:05-6.1610	8.389	448438.71	1339766.79	_____	1	_____
3499	48:05-6.1610	8.390	448437.39	1339777.9	_____	1	_____
3500	48:05-6.1610	8.391	448440.03	1339785.57	_____	1	_____

полное наименование должности

М.П.

подпись

инициалы, фамилия

КАДАСТРОВЫЙ ПЛАН ТЕРРИТОРИИ

Лист № 351	раздела 11	Всего листов раздела 11: 1189	Всего разделов: 9	Всего листов: 1487
« 16 » июня 2022 г. № КУВИ-999/2022-644056				
Номер кадастрового квартала: 48:05:0400208				

Сведения о характерных точках границ:

Номер п/п	Реестровый (учетный, условный) номер	Обозначение характерных точек	Координаты		Описание закрепления на местности	Метод определения координат и средняя квадратическая погрешность положения характерной точки (Mt), м	Система координат
			X	Y			
1	2	3	4	5	6	7	8
3501	48:05-6.1610	8.392	448443.21	1339792.19	_____	1	_____
3502	48:05-6.1610	8.393	448450.35	1339800.92	_____	1	_____
3503	48:05-6.1610	8.394	448456.96	1339806.48	_____	1	_____
3504	48:05-6.1610	8.395	448463.58	1339813.09	_____	1	_____
3505	48:05-6.1610	8.396	448469.66	1339819.44	_____	1	_____
3506	48:05-6.1610	8.397	448476.54	1339823.67	_____	1	_____
3507	48:05-6.1610	8.398	448483.16	1339828.97	_____	1	_____
3508	48:05-6.1610	8.399	448490.04	1339837.96	_____	1	_____
3509	48:05-6.1610	8.400	448495.33	1339846.43	_____	1	_____
3510	48:05-6.1610	8.401	448503	1339852.51	_____	1	_____

полное наименование должности

М.П.

подпись

инициалы, фамилия

КАДАСТРОВЫЙ ПЛАН ТЕРРИТОРИИ

Лист № 352	раздела 11	Всего листов раздела 11: 1189	Всего разделов: 9	Всего листов: 1487
« 16 » июня 2022 г. № КУВИ-999/2022-644056				
Номер кадастрового квартала: 48:05:0400208				

Сведения о характерных точках границ:

Номер п/п	Реестровый (учетный, условный) номер	Обозначение характерных точек	Координаты		Описание закрепления на местности	Метод определения координат и средняя квадратическая погрешность положения характерной точки (Mt), м	Система координат
			X	Y			
1	2	3	4	5	6	7	8
3511	48:05-6.1610	8.402	448513.06	1339856.75	_____	1	_____
3512	48:05-6.1610	8.403	448526.55	1339858.6	_____	1	_____
3513	48:05-6.1610	8.404	448537.66	1339858.6	_____	1	_____
3514	48:05-6.1610	8.405	448549.04	1339859.66	_____	1	_____
3515	48:05-6.1610	8.406	448558.04	1339863.1	_____	1	_____
3516	48:05-6.1610	8.407	448565.97	1339865.64	_____	1	_____
3517	48:05-6.1610	8.408	448574.23	1339869.02	_____	1	_____
3518	48:05-6.1610	8.409	448578.46	1339875.59	_____	1	_____
3519	48:05-6.1610	8.410	448579.94	1339881.72	_____	1	_____
3520	48:05-6.1610	8.411	448581.42	1339889.34	_____	1	_____

полное наименование должности

М.П.

подпись

инициалы, фамилия

КАДАСТРОВЫЙ ПЛАН ТЕРРИТОРИИ

Лист № 353	раздела 11	Всего листов раздела 11: 1189	Всего разделов: 9	Всего листов: 1487
« 16 » июня 2022 г. № КУВИ-999/2022-644056				
Номер кадастрового квартала: 48:05:0400208				

Сведения о характерных точках границ:

Номер п/п	Реестровый (учетный, условный) номер	Обозначение характерных точек	Координаты		Описание закрепления на местности	Метод определения координат и средняя квадратическая погрешность положения характерной точки (Mt), м	Система координат
			X	Y			
1	2	3	4	5	6	7	8
3521	48:05-6.1610	8.412	448585.45	1339896.75	_____	1	_____
3522	48:05-6.1610	8.413	448589.04	1339900.56	_____	1	_____
3523	48:05-6.1610	8.414	448595.61	1339903.53	_____	1	_____
3524	48:05-6.1610	8.415	448602.17	1339904.16	_____	1	_____
3525	48:05-6.1610	8.416	448608.31	1339902.04	_____	1	_____
3526	48:05-6.1610	8.417	448615.29	1339894.42	_____	1	_____
3527	48:05-6.1610	8.418	448621.85	1339885.53	_____	1	_____
3528	48:05-6.1610	8.419	448626.09	1339877.7	_____	1	_____
3529	48:05-6.1610	8.420	448626.93	1339870.08	_____	1	_____
3530	48:05-6.1610	8.421	448626.09	1339864.16	_____	1	_____

полное наименование должности

М.П.

подпись

инициалы, фамилия

КАДАСТРОВЫЙ ПЛАН ТЕРРИТОРИИ

Лист № 354	раздела 11	Всего листов раздела 11: 1189	Всего разделов: 9	Всего листов: 1487
« 16 » июня 2022 г. № КУВИ-999/2022-644056				
Номер кадастрового квартала: 48:05:0400208				

Сведения о характерных точках границ:

Номер п/п	Реестровый (учетный, условный) номер	Обозначение характерных точек	Координаты		Описание закрепления на местности	Метод определения координат и средняя квадратическая погрешность положения характерной точки (Mt), м	Система координат
			X	Y			
1	2	3	4	5	6	7	8
3531	48:05-6.1610	8.422	448622.28	1339856.96	_____	1	_____
3532	48:05-6.1610	8.423	448616.35	1339853.36	_____	1	_____
3533	48:05-6.1610	8.424	448610.21	1339848.07	_____	1	_____
3534	48:05-6.1610	8.425	448606.19	1339843.41	_____	1	_____
3535	48:05-6.1610	8.426	448603.44	1339836.43	_____	1	_____
3536	48:05-6.1610	8.427	448604.07	1339828.6	_____	1	_____
3537	48:05-6.1610	8.428	448605.98	1339823.3	_____	1	_____
3538	48:05-6.1610	8.429	448610.85	1339817.38	_____	1	_____
3539	48:05-6.1610	8.430	448616.77	1339812.93	_____	1	_____
3540	48:05-6.1610	8.431	448620.2	1339808.67	_____	1	_____

полное наименование должности

М.П.

подпись

инициалы, фамилия

КАДАСТРОВЫЙ ПЛАН ТЕРРИТОРИИ

Лист № 355	раздела 11	Всего листов раздела 11: 1189	Всего разделов: 9	Всего листов: 1487
« 16 » июня 2022 г. № КУВИ-999/2022-644056				
Номер кадастрового квартала: 48:05:0400208				

Сведения о характерных точках границ:

Номер п/п	Реестровый (учетный, условный) номер	Обозначение характерных точек	Координаты		Описание закрепления на местности	Метод определения координат и средняя квадратическая погрешность положения характерной точки (Mt), м	Система координат
			X	Y			
1	2	3	4	5	6	7	8
3541	48:05-6.1610	8.432	448639.83	1339816.04	_____	1	_____
3542	48:05-6.1610	8.433	448641.92	1339816.88	_____	1	_____
3543	48:05-6.1610	8.434	448645.41	1339818.45	_____	1	_____
3544	48:05-6.1610	8.435	448652.47	1339821.12	_____	1	_____
3545	48:05-6.1610	8.436	448662.31	1339825.08	_____	1	_____
3546	48:05-6.1610	8.437	448696.71	1339840	_____	1	_____
3547	48:05-6.1610	8.438	448722.12	1339849.6	_____	1	_____
3548	48:05-6.1610	8.439	448794.82	1339875.72	_____	1	_____
3549	48:05-6.1610	8.440	448814.57	1339879.82	_____	1	_____
3550	48:05-6.1610	8.441	448830.34	1339882.15	_____	1	_____

полное наименование должности

М.П.

подпись

инициалы, фамилия

КАДАСТРОВЫЙ ПЛАН ТЕРРИТОРИИ

Лист № 356	раздела 11	Всего листов раздела 11: 1189	Всего разделов: 9	Всего листов: 1487
« 16 » июня 2022 г. № КУВИ-999/2022-644056				
Номер кадастрового квартала: 48:05:0400208				

Сведения о характерных точках границ:

Номер п/п	Реестровый (учетный, условный) номер	Обозначение характерных точек	Координаты		Описание закрепления на местности	Метод определения координат и средняя квадратическая погрешность положения характерной точки (Mt), м	Система координат
			X	Y			
1	2	3	4	5	6	7	8
3551	48:05-6.1610	8.442	448838.17	1339882.46	_____	1	_____
3552	48:05-6.1610	8.443	448846.46	1339880.9	_____	1	_____
3553	48:05-6.1610	8.444	448850.3	1339879.39	_____	1	_____
3554	48:05-6.1610	8.445	448857.72	1339876.29	_____	1	_____
3555	48:05-6.1610	8.446	448863.39	1339871.97	_____	1	_____
3556	48:05-6.1610	8.447	448865.28	1339869.42	_____	1	_____
3557	48:05-6.1610	8.448	448868.52	1339865.06	_____	1	_____
3558	48:05-6.1610	8.449	448877.89	1339848.33	_____	1	_____
3559	48:05-6.1610	8.450	448887.51	1339826.64	_____	1	_____
3560	48:05-6.1610	8.451	448888.6	1339824.17	_____	1	_____

полное наименование должности

М.П.

подпись

инициалы, фамилия

КАДАСТРОВЫЙ ПЛАН ТЕРРИТОРИИ

Лист № 357	раздела 11	Всего листов раздела 11: 1189	Всего разделов: 9	Всего листов: 1487
« 16 » июня 2022 г. № КУВИ-999/2022-644056				
Номер кадастрового квартала: 48:05:0400208				

Сведения о характерных точках границ:

Номер п/п	Реестровый (учетный, условный) номер	Обозначение характерных точек	Координаты		Описание закрепления на местности	Метод определения координат и средняя квадратическая погрешность положения характерной точки (Mt), м	Система координат
			X	Y			
1	2	3	4	5	6	7	8
3561	48:05-6.1610	8.452	448888.68	1339823.96	_____	1	_____
3562	48:05-6.1610	8.453	448888.95	1339829.55	_____	1	_____
3563	48:05-6.1610	8.454	448888.42	1339833.36	_____	1	_____
3564	48:05-6.1610	8.455	448885.99	1339839.61	_____	1	_____
3565	48:05-6.1610	8.456	448883.55	1339844.9	_____	1	_____
3566	48:05-6.1610	8.457	448880.91	1339849.87	_____	1	_____
3567	48:05-6.1610	8.458	448877.94	1339854.32	_____	1	_____
3568	48:05-6.1610	8.459	448875.61	1339859.08	_____	1	_____
3569	48:05-6.1610	8.460	448873.29	1339863.42	_____	1	_____
3570	48:05-6.1610	8.461	448872.12	1339867.86	_____	1	_____

полное наименование должности

М.П.

подпись

инициалы, фамилия

КАДАСТРОВЫЙ ПЛАН ТЕРРИТОРИИ

Лист № 358	раздела 11	Всего листов раздела 11: 1189	Всего разделов: 9	Всего листов: 1487
« 16 » июня 2022 г. № КУВИ-999/2022-644056				
Номер кадастрового квартала: 48:05:0400208				

Сведения о характерных точках границ:

Номер п/п	Реестровый (учетный, условный) номер	Обозначение характерных точек	Координаты		Описание закрепления на местности	Метод определения координат и средняя квадратическая погрешность положения характерной точки (Mt), м	Система координат
			X	Y			
1	2	3	4	5	6	7	8
3571	48:05-6.1610	8.462	448872.65	1339871.99	_____	1	_____
3572	48:05-6.1610	8.463	448874.45	1339874.32	_____	1	_____
3573	48:05-6.1610	8.464	448877.52	1339876.44	_____	1	_____
3574	48:05-6.1610	8.465	448885.14	1339880.14	_____	1	_____
3575	48:05-6.1610	8.466	448890.85	1339881.94	_____	1	_____
3576	48:05-6.1610	8.467	448896.04	1339883.1	_____	1	_____
3577	48:05-6.1610	8.468	448901.97	1339884.06	_____	1	_____
3578	48:05-6.1610	8.469	448905.35	1339884.06	_____	1	_____
3579	48:05-6.1610	8.470	448908.42	1339882.89	_____	1	_____
3580	48:05-6.1610	8.471	448911.6	1339880.25	_____	1	_____

полное наименование должности

М.П.

подпись

инициалы, фамилия

КАДАСТРОВЫЙ ПЛАН ТЕРРИТОРИИ

Лист № 359	раздела 11	Всего листов раздела 11: 1189	Всего разделов: 9	Всего листов: 1487
« 16 » июня 2022 г. № КУВИ-999/2022-644056				
Номер кадастрового квартала: 48:05:0400208				

Сведения о характерных точках границ:

Номер п/п	Реестровый (учетный, условный) номер	Обозначение характерных точек	Координаты		Описание закрепления на местности	Метод определения координат и средняя квадратическая погрешность положения характерной точки (Mt), м	Система координат
			X	Y			
1	2	3	4	5	6	7	8
3581	48:05-6.1610	8.472	448914.67	1339876.54	_____	1	_____
3582	48:05-6.1610	8.473	448918.26	1339875.06	_____	1	_____
3583	48:05-6.1610	8.474	448921.02	1339875.06	_____	1	_____
3584	48:05-6.1610	8.475	448930.12	1339876.33	_____	1	_____
3585	48:05-6.1610	8.476	448936.26	1339877.18	_____	1	_____
3586	48:05-6.1610	8.477	448939.54	1339877.18	_____	1	_____
3587	48:05-6.1610	8.478	448942.71	1339875.91	_____	1	_____
3588	48:05-6.1610	8.479	448945.46	1339873.58	_____	1	_____
3589	48:05-6.1610	8.480	448947.79	1339870.72	_____	1	_____
3590	48:05-6.1610	8.481	448950.12	1339867.76	_____	1	_____

полное наименование должности

М.П.

подпись

инициалы, фамилия

КАДАСТРОВЫЙ ПЛАН ТЕРРИТОРИИ

Лист № 360	раздела 11	Всего листов раздела 11: 1189	Всего разделов: 9	Всего листов: 1487
« 16 » июня 2022 г. № КУВИ-999/2022-644056				
Номер кадастрового квартала: 48:05:0400208				

Сведения о характерных точках границ:

Номер п/п	Реестровый (учетный, условный) номер	Обозначение характерных точек	Координаты		Описание закрепления на местности	Метод определения координат и средняя квадратическая погрешность положения характерной точки (Mt), м	Система координат
			X	Y			
1	2	3	4	5	6	7	8
3591	48:05-6.1610	8.482	448953.61	1339865.64	_____	1	_____
3592	48:05-6.1610	8.483	448956.89	1339865.01	_____	1	_____
3593	48:05-6.1610	8.484	448979.12	1339866.7	_____	1	_____
3594	48:05-6.1610	8.485	448988.01	1339869.24	_____	1	_____
3595	48:05-6.1610	8.486	448993.94	1339872.73	_____	1	_____
3596	48:05-6.1610	8.487	449004.52	1339880.88	_____	1	_____
3597	48:05-6.1610	8.488	449015.42	1339888.71	_____	1	_____
3598	48:05-6.1610	8.489	449018.91	1339892.95	_____	1	_____
3599	48:05-6.1610	8.490	449022.93	1339897.39	_____	1	_____
3600	48:05-6.1610	8.491	449027.59	1339900.04	_____	1	_____

полное наименование должности

М.П.

подпись

инициалы, фамилия

КАДАСТРОВЫЙ ПЛАН ТЕРРИТОРИИ

Лист № 361	раздела 11	Всего листов раздела 11: 1189	Всего разделов: 9	Всего листов: 1487
« 16 » июня 2022 г. № КУВИ-999/2022-644056				
Номер кадастрового квартала: 48:05:0400208				

Сведения о характерных точках границ:

Номер п/п	Реестровый (учетный, условный) номер	Обозначение характерных точек	Координаты		Описание закрепления на местности	Метод определения координат и средняя квадратическая погрешность положения характерной точки (Mt), м	Система координат
			X	Y			
1	2	3	4	5	6	7	8
3601	48:05-6.1610	8.492	449034.68	1339901.94	_____	1	_____
3602	48:05-6.1610	8.493	449040.5	1339901.41	_____	1	_____
3603	48:05-6.1610	8.494	449044.31	1339900.04	_____	1	_____
3604	48:05-6.1610	8.495	449048.86	1339897.82	_____	1	_____
3605	48:05-6.1610	8.496	449052.78	1339897.07	_____	1	_____
3606	48:05-6.1610	8.497	449057.12	1339897.29	_____	1	_____
3607	48:05-6.1610	8.498	449060.5	1339897.5	_____	1	_____
3608	48:05-6.1610	8.499	449067.38	1339894.85	_____	1	_____
3609	48:05-6.1610	8.500	449075.74	1339891.99	_____	1	_____
3610	48:05-6.1610	8.501	449081.46	1339890.41	_____	1	_____

полное наименование должности

М.П.

подпись

инициалы, фамилия

КАДАСТРОВЫЙ ПЛАН ТЕРРИТОРИИ

Лист № 362	раздела 11	Всего листов раздела 11: 1189	Всего разделов: 9	Всего листов: 1487
« 16 » июня 2022 г. № КУВИ-999/2022-644056				
Номер кадастрового квартала: 48:05:0400208				

Сведения о характерных точках границ:

Номер п/п	Реестровый (учетный, условный) номер	Обозначение характерных точек	Координаты		Описание закрепления на местности	Метод определения координат и средняя квадратическая погрешность положения характерной точки (Mt), м	Система координат
			X	Y			
1	2	3	4	5	6	7	8
3611	48:05-6.1610	8.502	449087.92	1339890.83	_____	1	_____
3612	48:05-6.1610	8.503	449092.57	1339892.52	_____	1	_____
3613	48:05-6.1610	8.504	449096.81	1339895.49	_____	1	_____
3614	48:05-6.1610	8.505	449105.59	1339901.52	_____	1	_____
3615	48:05-6.1610	8.506	449109.51	1339903.53	_____	1	_____
3616	48:05-6.1610	8.507	449112.05	1339903.74	_____	1	_____
3617	48:05-6.1610	8.508	449114.27	1339902.05	_____	1	_____
3618	48:05-6.1610	8.509	449115.86	1339899.09	_____	1	_____
3619	48:05-6.1610	8.510	449116.39	1339895.8	_____	1	_____
3620	48:05-6.1610	8.511	449116.39	1339891.57	_____	1	_____

полное наименование должности

М.П.

подпись

инициалы, фамилия

КАДАСТРОВЫЙ ПЛАН ТЕРРИТОРИИ

Лист № 363	раздела 11	Всего листов раздела 11: 1189	Всего разделов: 9	Всего листов: 1487
« 16 » июня 2022 г. № КУВИ-999/2022-644056				
Номер кадастрового квартала: 48:05:0400208				

Сведения о характерных точках границ:

Номер п/п	Реестровый (учетный, условный) номер	Обозначение характерных точек	Координаты		Описание закрепления на местности	Метод определения координат и средняя квадратическая погрешность положения характерной точки (Mt), м	Система координат
			X	Y			
1	2	3	4	5	6	7	8
3621	48:05-6.1610	8.512	449115.96	1339886.7	_____	1	_____
3622	48:05-6.1610	8.513	449116.91	1339880.67	_____	1	_____
3623	48:05-6.1610	8.514	449119.88	1339872.2	_____	1	_____
3624	48:05-6.1610	8.515	449126.12	1339866.07	_____	1	_____
3625	48:05-6.1610	8.516	449135.96	1339861.73	_____	1	_____
3626	48:05-6.1610	8.517	449144.43	1339860.35	_____	1	_____
3627	48:05-6.1610	8.518	449150.25	1339860.03	_____	1	_____
3628	48:05-6.1610	8.519	449154.7	1339861.09	_____	1	_____
3629	48:05-6.1610	8.520	449159.46	1339863.42	_____	1	_____
3630	48:05-6.1610	8.521	449163.8	1339866.38	_____	1	_____

полное наименование должности

М.П.

подпись

инициалы, фамилия

КАДАСТРОВЫЙ ПЛАН ТЕРРИТОРИИ

Лист № 364	раздела 11	Всего листов раздела 11: 1189	Всего разделов: 9	Всего листов: 1487
« 16 » июня 2022 г. № КУВИ-999/2022-644056				
Номер кадастрового квартала: 48:05:0400208				

Сведения о характерных точках границ:

Номер п/п	Реестровый (учетный, условный) номер	Обозначение характерных точек	Координаты		Описание закрепления на местности	Метод определения координат и средняя квадратическая погрешность положения характерной точки (Mt), м	Система координат
			X	Y			
1	2	3	4	5	6	7	8
3631	48:05-6.1610	8.522	449165.81	1339869.66	_____	1	_____
3632	48:05-6.1610	8.523	449166.76	1339871.99	_____	1	_____
3633	48:05-6.1610	8.524	449166.76	1339874.74	_____	1	_____
3634	48:05-6.1610	8.525	449168.14	1339878.02	_____	1	_____
3635	48:05-6.1610	8.526	449169.51	1339879.72	_____	1	_____
3636	48:05-6.1610	8.527	449172.05	1339881.83	_____	1	_____
3637	48:05-6.1610	8.528	449175.02	1339883.32	_____	1	_____
3638	48:05-6.1610	8.529	449178.62	1339885.12	_____	1	_____
3639	48:05-6.1610	8.530	449181.37	1339887.34	_____	1	_____
3640	48:05-6.1610	8.531	449183.38	1339889.88	_____	1	_____

полное наименование должности

М.П.

подпись

инициалы, фамилия

КАДАСТРОВЫЙ ПЛАН ТЕРРИТОРИИ

Лист № 365	раздела 11	Всего листов раздела 11: 1189	Всего разделов: 9	Всего листов: 1487
« 16 » июня 2022 г. № КУВИ-999/2022-644056				
Номер кадастрового квартала: 48:05:0400208				

Сведения о характерных точках границ:

Номер п/п	Реестровый (учетный, условный) номер	Обозначение характерных точек	Координаты		Описание закрепления на местности	Метод определения координат и средняя квадратическая погрешность положения характерной точки (Mt), м	Система координат
			X	Y			
1	2	3	4	5	6	7	8
3641	48:05-6.1610	8.532	449185.28	1339892.31	_____	1	_____
3642	48:05-6.1610	8.533	449187.08	1339894.85	_____	1	_____
3643	48:05-6.1610	8.534	449189.2	1339897.6	_____	1	_____
3644	48:05-6.1610	8.535	449191.53	1339898.56	_____	1	_____
3645	48:05-6.1610	8.536	449194.91	1339898.56	_____	1	_____
3646	48:05-6.1610	8.537	449198.51	1339898.03	_____	1	_____
3647	48:05-6.1610	8.538	449202.32	1339898.56	_____	1	_____
3648	48:05-6.1610	8.539	449207.72	1339900.36	_____	1	_____
3649	48:05-6.1610	8.540	449211.74	1339901.52	_____	1	_____
3650	48:05-6.1610	8.541	449217.14	1339902.05	_____	1	_____

полное наименование должности

М.П.

подпись

инициалы, фамилия

КАДАСТРОВЫЙ ПЛАН ТЕРРИТОРИИ

Лист № 366	раздела 11	Всего листов раздела 11: 1189	Всего разделов: 9	Всего листов: 1487
« 16 » июня 2022 г. № КУВИ-999/2022-644056				
Номер кадастрового квартала: 48:05:0400208				

Сведения о характерных точках границ:

Номер п/п	Реестровый (учетный, условный) номер	Обозначение характерных точек	Координаты		Описание закрепления на местности	Метод определения координат и средняя квадратическая погрешность положения характерной точки (Mt), м	Система координат
			X	Y			
1	2	3	4	5	6	7	8
3651	48:05-6.1610	8.542	449223.59	1339902.68	_____	1	_____
3652	48:05-6.1610	8.543	449229.52	1339903.74	_____	1	_____
3653	48:05-6.1610	8.544	449232.91	1339905.01	_____	1	_____
3654	48:05-6.1610	8.545	449235.77	1339907.66	_____	1	_____
3655	48:05-6.1610	8.546	449238.2	1339911.57	_____	1	_____
3656	48:05-6.1610	8.547	449239.15	1339914.01	_____	1	_____
3657	48:05-6.1610	8.548	449238.73	1339916.23	_____	1	_____
3658	48:05-6.1610	8.549	449237.99	1339919.09	_____	1	_____
3659	48:05-6.1610	8.550	449239.15	1339921.31	_____	1	_____
3660	48:05-6.1610	8.551	449241.48	1339922.26	_____	1	_____

полное наименование должности

М.П.

подпись

инициалы, фамилия

КАДАСТРОВЫЙ ПЛАН ТЕРРИТОРИИ

Лист № 367	раздела 11	Всего листов раздела 11: 1189	Всего разделов: 9	Всего листов: 1487
« 16 » июня 2022 г. № КУВИ-999/2022-644056				
Номер кадастрового квартала: 48:05:0400208				

Сведения о характерных точках границ:

Номер п/п	Реестровый (учетный, условный) номер	Обозначение характерных точек	Координаты		Описание закрепления на местности	Метод определения координат и средняя квадратическая погрешность положения характерной точки (Mt), м	Система координат
			X	Y			
1	2	3	4	5	6	7	8
3661	48:05-6.1610	8.552	449246.24	1339922.26	_____	1	_____
3662	48:05-6.1610	8.553	449250.63	1339921.71	_____	1	_____
3663	48:05-6.1610	8.554	449259.68	1339920.83	_____	1	_____
3664	48:05-6.1610	8.555	449264.84	1339920.68	_____	1	_____
3665	48:05-6.1610	8.556	449270.16	1339921.15	_____	1	_____
3666	48:05-6.1610	8.557	449273.57	1339922.34	_____	1	_____
3667	48:05-6.1610	8.558	449276.99	1339924.41	_____	1	_____
3668	48:05-6.1610	8.559	449279.45	1339926.79	_____	1	_____
3669	48:05-6.1610	8.560	449280.32	1339928.85	_____	1	_____
3670	48:05-6.1610	8.561	449280.24	1339930.92	_____	1	_____

полное наименование должности

М.П.

подпись

инициалы, фамилия

КАДАСТРОВЫЙ ПЛАН ТЕРРИТОРИИ

Лист № 368	раздела 11	Всего листов раздела 11: 1189	Всего разделов: 9	Всего листов: 1487
« 16 » июня 2022 г. № КУВИ-999/2022-644056				
Номер кадастрового квартала: 48:05:0400208				

Сведения о характерных точках границ:

Номер п/п	Реестровый (учетный, условный) номер	Обозначение характерных точек	Координаты		Описание закрепления на местности	Метод определения координат и средняя квадратическая погрешность положения характерной точки (Mt), м	Система координат
			X	Y			
1	2	3	4	5	6	7	8
3671	48:05-6.1610	8.562	449280.24	1339933.61	_____	1	_____
3672	48:05-6.1610	8.563	449280.32	1339935.76	_____	1	_____
3673	48:05-6.1610	8.564	449281.11	1339936.71	_____	1	_____
3674	48:05-6.1610	8.565	449282.7	1339936.79	_____	1	_____
3675	48:05-6.1610	8.566	449285.16	1339936	_____	1	_____
3676	48:05-6.1610	8.567	449286.99	1339934.49	_____	1	_____
3677	48:05-6.1610	8.568	449288.1	1339932.82	_____	1	_____
3678	48:05-6.1610	8.569	449289.53	1339931.87	_____	1	_____
3679	48:05-6.1610	8.570	449291.67	1339932.74	_____	1	_____
3680	48:05-6.1610	8.571	449292.78	1339934.88	_____	1	_____

полное наименование должности

М.П.

подпись

инициалы, фамилия

КАДАСТРОВЫЙ ПЛАН ТЕРРИТОРИИ

Лист № 369	раздела 11	Всего листов раздела 11: 1189	Всего разделов: 9	Всего листов: 1487
« 16 » июня 2022 г. № КУВИ-999/2022-644056				
Номер кадастрового квартала: 48:05:0400208				

Сведения о характерных точках границ:

Номер п/п	Реестровый (учетный, условный) номер	Обозначение характерных точек	Координаты		Описание закрепления на местности	Метод определения координат и средняя квадратическая погрешность положения характерной точки (Mt), м	Система координат
			X	Y			
1	2	3	4	5	6	7	8
3681	48:05-6.1610	8.572	449293.18	1339937.03	_____	1	_____
3682	48:05-6.1610	8.573	449291.12	1339940.6	_____	1	_____
3683	48:05-6.1610	8.574	449288.02	1339943.93	_____	1	_____
3684	48:05-6.1610	8.1	449283.81	1339948.85	_____	1	_____
3685	48:05-6.1610	9.1	448643.85	1339930.63	_____	1	_____
3686	48:05-6.1610	9.2	448643.69	1339935.71	_____	1	_____
3687	48:05-6.1610	9.3	448648.13	1339940.79	_____	1	_____
3688	48:05-6.1610	9.4	448652.26	1339945.55	_____	1	_____
3689	48:05-6.1610	9.5	448656.86	1339949.84	_____	1	_____
3690	48:05-6.1610	9.6	448663.06	1339954.6	_____	1	_____

полное наименование должности

М.П.

подпись

инициалы, фамилия

КАДАСТРОВЫЙ ПЛАН ТЕРРИТОРИИ

Лист № 370	раздела 11	Всего листов раздела 11: 1189	Всего разделов: 9	Всего листов: 1487
« 16 » июня 2022 г. № КУВИ-999/2022-644056				
Номер кадастрового квартала: 48:05:0400208				

Сведения о характерных точках границ:

Номер п/п	Реестровый (учетный, условный) номер	Обозначение характерных точек	Координаты		Описание закрепления на местности	Метод определения координат и средняя квадратическая погрешность положения характерной точки (Mt), м	Система координат
			X	Y			
1	2	3	4	5	6	7	8
3691	48:05-6.1610	9.7	448670.52	1339958.73	_____	1	_____
3692	48:05-6.1610	9.8	448674.8	1339961.9	_____	1	_____
3693	48:05-6.1610	9.9	448680.04	1339965.4	_____	1	_____
3694	48:05-6.1610	9.10	448686.71	1339969.52	_____	1	_____
3695	48:05-6.1610	9.11	448689.25	1339971.75	_____	1	_____
3696	48:05-6.1610	9.12	448690.84	1339975.56	_____	1	_____
3697	48:05-6.1610	9.13	448691.79	1339982.7	_____	1	_____
3698	48:05-6.1610	9.14	448692.74	1339988.26	_____	1	_____
3699	48:05-6.1610	9.15	448694.81	1339992.38	_____	1	_____
3700	48:05-6.1610	9.16	448699.89	1339996.35	_____	1	_____

полное наименование должности

М.П.

подпись

инициалы, фамилия

КАДАСТРОВЫЙ ПЛАН ТЕРРИТОРИИ

Лист № 371	раздела 11	Всего листов раздела 11: 1189	Всего разделов: 9	Всего листов: 1487
« 16 » июня 2022 г. № КУВИ-999/2022-644056				
Номер кадастрового квартала: 48:05:0400208				

Сведения о характерных точках границ:

Номер п/п	Реестровый (учетный, условный) номер	Обозначение характерных точек	Координаты		Описание закрепления на местности	Метод определения координат и средняя квадратическая погрешность положения характерной точки (Mt), м	Система координат
			X	Y			
1	2	3	4	5	6	7	8
3701	48:05-6.1610	9.17	448707.66	1340000	_____	1	_____
3702	48:05-6.1610	9.18	448714.81	1340001.11	_____	1	_____
3703	48:05-6.1610	9.19	448723.86	1340002.54	_____	1	_____
3704	48:05-6.1610	9.20	448730.68	1340004.29	_____	1	_____
3705	48:05-6.1610	9.21	448736.87	1340008.1	_____	1	_____
3706	48:05-6.1610	9.22	448741.95	1340011.12	_____	1	_____
3707	48:05-6.1610	9.23	448746.56	1340013.34	_____	1	_____
3708	48:05-6.1610	9.24	448750.53	1340014.45	_____	1	_____
3709	48:05-6.1610	9.25	448757.04	1340014.45	_____	1	_____
3710	48:05-6.1610	9.26	448764.81	1340016.04	_____	1	_____

полное наименование должности

М.П.

подпись

инициалы, фамилия

КАДАСТРОВЫЙ ПЛАН ТЕРРИТОРИИ

Лист № 372	раздела 11	Всего листов раздела 11: 1189	Всего разделов: 9	Всего листов: 1487
« 16 » июня 2022 г. № КУВИ-999/2022-644056				
Номер кадастрового квартала: 48:05:0400208				

Сведения о характерных точках границ:

Номер п/п	Реестровый (учетный, условный) номер	Обозначение характерных точек	Координаты		Описание закрепления на местности	Метод определения координат и средняя квадратическая погрешность положения характерной точки (Mt), м	Система координат
			X	Y			
1	2	3	4	5	6	7	8
3711	48:05-6.1610	9.27	448770.37	1340018.26	_____	1	_____
3712	48:05-6.1610	9.28	448776.4	1340022.7	_____	1	_____
3713	48:05-6.1610	9.29	448780.21	1340027.63	_____	1	_____
3714	48:05-6.1610	9.30	448781.64	1340035.72	_____	1	_____
3715	48:05-6.1610	9.31	448785.13	1340043.66	_____	1	_____
3716	48:05-6.1610	9.32	448791.17	1340050.8	_____	1	_____
3717	48:05-6.1610	9.33	448792.75	1340054.93	_____	1	_____
3718	48:05-6.1610	9.34	448794.34	1340059.38	_____	1	_____
3719	48:05-6.1610	9.35	448798.15	1340063.34	_____	1	_____
3720	48:05-6.1610	9.36	448803.87	1340066.04	_____	1	_____

полное наименование должности

М.П.

подпись

инициалы, фамилия

КАДАСТРОВЫЙ ПЛАН ТЕРРИТОРИИ

Лист № 373	раздела 11	Всего листов раздела 11: 1189	Всего разделов: 9	Всего листов: 1487
« 16 » июня 2022 г. № КУВИ-999/2022-644056				
Номер кадастрового квартала: 48:05:0400208				

Сведения о характерных точках границ:

Номер п/п	Реестровый (учетный, условный) номер	Обозначение характерных точек	Координаты		Описание закрепления на местности	Метод определения координат и средняя квадратическая погрешность положения характерной точки (Mt), м	Система координат
			X	Y			
1	2	3	4	5	6	7	8
3721	48:05-6.1610	9.37	448807.52	1340065.25	_____	1	_____
3722	48:05-6.1610	9.38	448810.06	1340062.87	_____	1	_____
3723	48:05-6.1610	9.39	448813.39	1340058.58	_____	1	_____
3724	48:05-6.1610	9.40	448815.93	1340051.28	_____	1	_____
3725	48:05-6.1610	9.41	448817.04	1340042.71	_____	1	_____
3726	48:05-6.1610	9.42	448818.15	1340035.09	_____	1	_____
3727	48:05-6.1610	9.43	448817.2	1340029.37	_____	1	_____
3728	48:05-6.1610	9.44	448815.3	1340023.5	_____	1	_____
3729	48:05-6.1610	9.45	448811.33	1340018.58	_____	1	_____
3730	48:05-6.1610	9.46	448805.93	1340013.02	_____	1	_____

полное наименование должности

М.П.

подпись

инициалы, фамилия

КАДАСТРОВЫЙ ПЛАН ТЕРРИТОРИИ

Лист № 374	раздела 11	Всего листов раздела 11: 1189	Всего разделов: 9	Всего листов: 1487
« 16 » июня 2022 г. № КУВИ-999/2022-644056				
Номер кадастрового квартала: 48:05:0400208				

Сведения о характерных точках границ:

Номер п/п	Реестровый (учетный, условный) номер	Обозначение характерных точек	Координаты		Описание закрепления на местности	Метод определения координат и средняя квадратическая погрешность положения характерной точки (Mt), м	Система координат
			X	Y			
1	2	3	4	5	6	7	8
3731	48:05-6.1610	9.47	448799.58	1340009.05	_____	1	_____
3732	48:05-6.1610	9.48	448794.02	1340006.83	_____	1	_____
3733	48:05-6.1610	9.49	448789.58	1340004.45	_____	1	_____
3734	48:05-6.1610	9.50	448786.56	1340000	_____	1	_____
3735	48:05-6.1610	9.51	448783.71	1339990.95	_____	1	_____
3736	48:05-6.1610	9.52	448781.01	1339984.76	_____	1	_____
3737	48:05-6.1610	9.53	448777.2	1339979.05	_____	1	_____
3738	48:05-6.1610	9.54	448776.4	1339973.65	_____	1	_____
3739	48:05-6.1610	9.55	448776.4	1339968.73	_____	1	_____
3740	48:05-6.1610	9.56	448775.77	1339963.81	_____	1	_____

полное наименование должности

М.П.

подпись

инициалы, фамилия

КАДАСТРОВЫЙ ПЛАН ТЕРРИТОРИИ

Лист № 375	раздела 11	Всего листов раздела 11: 1189	Всего разделов: 9	Всего листов: 1487
« 16 » июня 2022 г. № КУВИ-999/2022-644056				
Номер кадастрового квартала: 48:05:0400208				

Сведения о характерных точках границ:							
Номер п/п	Реестровый (учетный, условный) номер	Обозначение характерных точек	Координаты		Описание закрепления на местности	Метод определения координат и средняя квадратическая погрешность положения характерной точки (Mt), м	Система координат
			X	Y			
1	2	3	4	5	6	7	8
3741	48:05-6.1610	9.57	448772.43	1339958.57	_____	1	_____
3742	48:05-6.1610	9.58	448767.67	1339951.43	_____	1	_____
3743	48:05-6.1610	9.59	448760.53	1339944.76	_____	1	_____
3744	48:05-6.1610	9.60	448754.34	1339939.84	_____	1	_____
3745	48:05-6.1610	9.61	448747.51	1339935.55	_____	1	_____
3746	48:05-6.1610	9.62	448741.8	1339930.79	_____	1	_____
3747	48:05-6.1610	9.63	448738.14	1339928.25	_____	1	_____
3748	48:05-6.1610	9.64	448732.11	1339922.69	_____	1	_____
3749	48:05-6.1610	9.65	448725.92	1339918.25	_____	1	_____
3750	48:05-6.1610	9.66	448719.09	1339913.96	_____	1	_____

полное наименование должности

М.П.

подпись

инициалы, фамилия

КАДАСТРОВЫЙ ПЛАН ТЕРРИТОРИИ

Лист № 376	раздела 11	Всего листов раздела 11: 1189	Всего разделов: 9	Всего листов: 1487
« 16 » июня 2022 г. № КУВИ-999/2022-644056				
Номер кадастрового квартала: 48:05:0400208				

Сведения о характерных точках границ:

Номер п/п	Реестровый (учетный, условный) номер	Обозначение характерных точек	Координаты		Описание закрепления на местности	Метод определения координат и средняя квадратическая погрешность положения характерной точки (Mt), м	Система координат
			X	Y			
1	2	3	4	5	6	7	8
3751	48:05-6.1610	9.67	448711.79	1339907.61	_____	1	_____
3752	48:05-6.1610	9.68	448708.14	1339903.64	_____	1	_____
3753	48:05-6.1610	9.69	448705.6	1339896.34	_____	1	_____
3754	48:05-6.1610	9.70	448702.9	1339891.74	_____	1	_____
3755	48:05-6.1610	9.71	448698.62	1339889.51	_____	1	_____
3756	48:05-6.1610	9.72	448694.49	1339886.97	_____	1	_____
3757	48:05-6.1610	9.73	448690.36	1339884.75	_____	1	_____
3758	48:05-6.1610	9.74	448686.55	1339882.37	_____	1	_____
3759	48:05-6.1610	9.75	448683.06	1339880.94	_____	1	_____
3760	48:05-6.1610	9.76	448676.55	1339879.99	_____	1	_____

полное наименование должности

М.П.

подпись

инициалы, фамилия

КАДАСТРОВЫЙ ПЛАН ТЕРРИТОРИИ

Лист № 377	раздела 11	Всего листов раздела 11: 1189	Всего разделов: 9	Всего листов: 1487
« 16 » июня 2022 г. № КУВИ-999/2022-644056				
Номер кадастрового квартала: 48:05:0400208				

Сведения о характерных точках границ:

Номер п/п	Реестровый (учетный, условный) номер	Обозначение характерных точек	Координаты		Описание закрепления на местности	Метод определения координат и средняя квадратическая погрешность положения характерной точки (Mt), м	Система координат
			X	Y			
1	2	3	4	5	6	7	8
3761	48:05-6.1610	9.77	448670.68	1339879.99	_____	1	_____
3762	48:05-6.1610	9.78	448665.75	1339882.05	_____	1	_____
3763	48:05-6.1610	9.79	448662.42	1339885.86	_____	1	_____
3764	48:05-6.1610	9.80	448659.56	1339889.67	_____	1	_____
3765	48:05-6.1610	9.81	448655.75	1339893.8	_____	1	_____
3766	48:05-6.1610	9.82	448650.67	1339897.45	_____	1	_____
3767	48:05-6.1610	9.83	448647.97	1339901.26	_____	1	_____
3768	48:05-6.1610	9.84	448646.23	1339906.98	_____	1	_____
3769	48:05-6.1610	9.85	448646.07	1339912.21	_____	1	_____
3770	48:05-6.1610	9.86	448644.48	1339924.44	_____	1	_____

полное наименование должности

М.П.

подпись

инициалы, фамилия

КАДАСТРОВЫЙ ПЛАН ТЕРРИТОРИИ

Лист № 378	раздела 11	Всего листов раздела 11: 1189	Всего разделов: 9	Всего листов: 1487
« 16 » июня 2022 г. № КУВИ-999/2022-644056				
Номер кадастрового квартала: 48:05:0400208				

Сведения о характерных точках границ:

Номер п/п	Реестровый (учетный, условный) номер	Обозначение характерных точек	Координаты		Описание закрепления на местности	Метод определения координат и средняя квадратическая погрешность положения характерной точки (Mt), м	Система координат
			X	Y			
1	2	3	4	5	6	7	8
3771	48:05-6.1610	9.1	448643.85	1339930.63	_____	1	_____
3772	48:05-6.1610	10.1	449502.85	1339095.47	_____	1	_____
3773	48:05-6.1610	10.2	449442.9	1339065.77	_____	1	_____
3774	48:05-6.1610	10.3	449415.43	1339052.95	_____	1	_____
3775	48:05-6.1610	10.4	449417.8	1339042.31	_____	1	_____
3776	48:05-6.1610	10.5	449420.12	1339028.13	_____	1	_____
3777	48:05-6.1610	10.6	449422.08	1339020.43	_____	1	_____
3778	48:05-6.1610	10.7	449420.39	1339013.02	_____	1	_____
3779	48:05-6.1610	10.8	449417.19	1339003.16	_____	1	_____
3780	48:05-6.1610	10.9	449412.96	1339001.44	_____	1	_____

полное наименование должности

М.П.

подпись

инициалы, фамилия

КАДАСТРОВЫЙ ПЛАН ТЕРРИТОРИИ

Лист № 379	раздела 11	Всего листов раздела 11: 1189	Всего разделов: 9	Всего листов: 1487
« 16 » июня 2022 г. № КУВИ-999/2022-644056				
Номер кадастрового квартала: 48:05:0400208				

Сведения о характерных точках границ:

Номер п/п	Реестровый (учетный, условный) номер	Обозначение характерных точек	Координаты		Описание закрепления на местности	Метод определения координат и средняя квадратическая погрешность положения характерной точки (Mt), м	Система координат
			X	Y			
1	2	3	4	5	6	7	8
3781	48:05-6.1610	10.10	449410.31	1339004.35	_____	1	_____
3782	48:05-6.1610	10.11	449406.74	1339010.04	_____	1	_____
3783	48:05-6.1610	10.12	449394.96	1339014.53	_____	1	_____
3784	48:05-6.1610	10.13	449381.92	1339012.23	_____	1	_____
3785	48:05-6.1610	10.14	449377.05	1339008.21	_____	1	_____
3786	48:05-6.1610	10.15	449373.13	1338998.92	_____	1	_____
3787	48:05-6.1610	10.16	449372.92	1338991.73	_____	1	_____
3788	48:05-6.1610	10.17	449371.68	1338985.56	_____	1	_____
3789	48:05-6.1610	10.18	449369.27	1338982.99	_____	1	_____
3790	48:05-6.1610	10.19	449365.25	1338983.21	_____	1	_____

полное наименование должности

М.П.

подпись

инициалы, фамилия

КАДАСТРОВЫЙ ПЛАН ТЕРРИТОРИИ

Лист № 380	раздела 11	Всего листов раздела 11: 1189	Всего разделов: 9	Всего листов: 1487
« 16 » июня 2022 г. № КУВИ-999/2022-644056				
Номер кадастрового квартала: 48:05:0400208				

Сведения о характерных точках границ:							
Номер п/п	Реестровый (учетный, условный) номер	Обозначение характерных точек	Координаты		Описание закрепления на местности	Метод определения координат и средняя квадратическая погрешность положения характерной точки (Mt), м	Система координат
			X	Y			
1	2	3	4	5	6	7	8
3791	48:05-6.1610	10.20	449359.77	1338982.65	_____	1	_____
3792	48:05-6.1610	10.21	449354.93	1338978.6	_____	1	_____
3793	48:05-6.1610	10.22	449349.85	1338974.16	_____	1	_____
3794	48:05-6.1610	10.23	449346.15	1338968.65	_____	1	_____
3795	48:05-6.1610	10.24	449345.51	1338963.36	_____	1	_____
3796	48:05-6.1610	10.25	449346.25	1338957.22	_____	1	_____
3797	48:05-6.1610	10.26	449345.41	1338952.14	_____	1	_____
3798	48:05-6.1610	10.27	449341.17	1338945.79	_____	1	_____
3799	48:05-6.1610	10.28	449335.46	1338939.87	_____	1	_____
3800	48:05-6.1610	10.29	449332.71	1338933.94	_____	1	_____

полное наименование должности

М.П.

подпись

инициалы, фамилия

КАДАСТРОВЫЙ ПЛАН ТЕРРИТОРИИ

Лист № 381	раздела 11	Всего листов раздела 11: 1189	Всего разделов: 9	Всего листов: 1487
« 16 » июня 2022 г. № КУВИ-999/2022-644056				
Номер кадастрового квартала: 48:05:0400208				

Сведения о характерных точках границ:

Номер п/п	Реестровый (учетный, условный) номер	Обозначение характерных точек	Координаты		Описание закрепления на местности	Метод определения координат и средняя квадратическая погрешность положения характерной точки (Mt), м	Система координат
			X	Y			
1	2	3	4	5	6	7	8
3801	48:05-6.1610	10.30	449328.05	1338927.17	_____	1	_____
3802	48:05-6.1610	10.31	449325.3	1338924.84	_____	1	_____
3803	48:05-6.1610	10.32	449319.42	1338924.57	_____	1	_____
3804	48:05-6.1610	10.33	449312.86	1338926.53	_____	1	_____
3805	48:05-6.1610	10.34	449305.8	1338927.49	_____	1	_____
3806	48:05-6.1610	10.35	449299.05	1338928.81	_____	1	_____
3807	48:05-6.1610	10.36	449293.36	1338925.9	_____	1	_____
3808	48:05-6.1610	10.37	449290.98	1338920.87	_____	1	_____
3809	48:05-6.1610	10.38	449291.64	1338915.98	_____	1	_____
3810	48:05-6.1610	10.39	449294.95	1338911.08	_____	1	_____

полное наименование должности

М.П.

подпись

инициалы, фамилия

КАДАСТРОВЫЙ ПЛАН ТЕРРИТОРИИ

Лист № 382	раздела 11	Всего листов раздела 11: 1189	Всего разделов: 9	Всего листов: 1487
« 16 » июня 2022 г. № КУВИ-999/2022-644056				
Номер кадастрового квартала: 48:05:0400208				

Сведения о характерных точках границ:

Номер п/п	Реестровый (учетный, условный) номер	Обозначение характерных точек	Координаты		Описание закрепления на местности	Метод определения координат и средняя квадратическая погрешность положения характерной точки (Mt), м	Система координат
			X	Y			
1	2	3	4	5	6	7	8
3811	48:05-6.1610	10.40	449300.37	1338908.04	_____	1	_____
3812	48:05-6.1610	10.41	449306.33	1338906.98	_____	1	_____
3813	48:05-6.1610	10.42	449309.77	1338903.94	_____	1	_____
3814	48:05-6.1610	10.43	449314.66	1338895.47	_____	1	_____
3815	48:05-6.1610	10.44	449318.31	1338887.59	_____	1	_____
3816	48:05-6.1610	10.45	449320.64	1338881.24	_____	1	_____
3817	48:05-6.1610	10.46	449322.97	1338876.15	_____	1	_____
3818	48:05-6.1610	10.47	449323.18	1338871.07	_____	1	_____
3819	48:05-6.1610	10.48	449320.64	1338864.94	_____	1	_____
3820	48:05-6.1610	10.49	449317.25	1338862.61	_____	1	_____

полное наименование должности

М.П.

подпись

инициалы, фамилия

КАДАСТРОВЫЙ ПЛАН ТЕРРИТОРИИ

Лист № 383	раздела 11	Всего листов раздела 11: 1189	Всего разделов: 9	Всего листов: 1487
« 16 » июня 2022 г. № КУВИ-999/2022-644056				
Номер кадастрового квартала: 48:05:0400208				

Сведения о характерных точках границ:

Номер п/п	Реестровый (учетный, условный) номер	Обозначение характерных точек	Координаты		Описание закрепления на местности	Метод определения координат и средняя квадратическая погрешность положения характерной точки (Mt), м	Система координат
			X	Y			
1	2	3	4	5	6	7	8
3821	48:05-6.1610	10.50	449310.3	1338862.53	_____	1	_____
3822	48:05-6.1610	10.51	449304.21	1338864.12	_____	1	_____
3823	48:05-6.1610	10.52	449299.18	1338864.25	_____	1	_____
3824	48:05-6.1610	10.53	449295.08	1338862.13	_____	1	_____
3825	48:05-6.1610	10.54	449294.13	1338856.84	_____	1	_____
3826	48:05-6.1610	10.55	449293.92	1338851.13	_____	1	_____
3827	48:05-6.1610	10.56	449293.5	1338844.67	_____	1	_____
3828	48:05-6.1610	10.57	449293.55	1338839.75	_____	1	_____
3829	48:05-6.1610	10.58	449292.28	1338834.46	_____	1	_____
3830	48:05-6.1610	10.59	449289.53	1338828.27	_____	1	_____

полное наименование должности

М.П.

подпись

инициалы, фамилия

КАДАСТРОВЫЙ ПЛАН ТЕРРИТОРИИ

Лист № 384	раздела 11	Всего листов раздела 11: 1189	Всего разделов: 9	Всего листов: 1487
« 16 » июня 2022 г. № КУВИ-999/2022-644056				
Номер кадастрового квартала: 48:05:0400208				

Сведения о характерных точках границ:

Номер п/п	Реестровый (учетный, условный) номер	Обозначение характерных точек	Координаты		Описание закрепления на местности	Метод определения координат и средняя квадратическая погрешность положения характерной точки (Mt), м	Система координат
			X	Y			
1	2	3	4	5	6	7	8
3831	48:05-6.1610	10.60	449287.96	1338821.25	_____	1	_____
3832	48:05-6.1610	10.61	449291.14	1338814.06	_____	1	_____
3833	48:05-6.1610	10.62	449295.22	1338809.22	_____	1	_____
3834	48:05-6.1610	10.63	449299.32	1338803.26	_____	1	_____
3835	48:05-6.1610	10.64	449304.61	1338801.41	_____	1	_____
3836	48:05-6.1610	10.65	449312.28	1338799.56	_____	1	_____
3837	48:05-6.1610	10.66	449317.57	1338795.99	_____	1	_____
3838	48:05-6.1610	10.67	449320.22	1338791.28	_____	1	_____
3839	48:05-6.1610	10.68	449320.85	1338782.6	_____	1	_____
3840	48:05-6.1610	10.69	449321.06	1338775.61	_____	1	_____

полное наименование должности

М.П.

подпись

инициалы, фамилия

КАДАСТРОВЫЙ ПЛАН ТЕРРИТОРИИ

Лист № 385	раздела 11	Всего листов раздела 11: 1189	Всего разделов: 9	Всего листов: 1487
« 16 » июня 2022 г. № КУВИ-999/2022-644056				
Номер кадастрового квартала: 48:05:0400208				

Сведения о характерных точках границ:

Номер п/п	Реестровый (учетный, условный) номер	Обозначение характерных точек	Координаты		Описание закрепления на местности	Метод определения координат и средняя квадратическая погрешность положения характерной точки (Mt), м	Система координат
			X	Y			
1	2	3	4	5	6	7	8
3841	48:05-6.1610	10.70	449320.22	1338769.9	_____	1	_____
3842	48:05-6.1610	10.71	449318.63	1338765.03	_____	1	_____
3843	48:05-6.1610	10.72	449318.26	1338758.68	_____	1	_____
3844	48:05-6.1610	10.73	449319.95	1338750.42	_____	1	_____
3845	48:05-6.1610	10.74	449321.41	1338744.66	_____	1	_____
3846	48:05-6.1610	10.75	449323.39	1338740.29	_____	1	_____
3847	48:05-6.1610	10.76	449329.88	1338737.25	_____	1	_____
3848	48:05-6.1610	10.77	449333.98	1338732.91	_____	1	_____
3849	48:05-6.1610	10.78	449335.25	1338726.77	_____	1	_____
3850	48:05-6.1610	10.79	449334.37	1338717.93	_____	1	_____

полное наименование должности

М.П.

подпись

инициалы, фамилия

КАДАСТРОВЫЙ ПЛАН ТЕРРИТОРИИ

Лист № 386	раздела 11	Всего листов раздела 11: 1189	Всего разделов: 9	Всего листов: 1487
« 16 » июня 2022 г. № КУВИ-999/2022-644056				
Номер кадастрового квартала: 48:05:0400208				

Сведения о характерных точках границ:

Номер п/п	Реестровый (учетный, условный) номер	Обозначение характерных точек	Координаты		Описание закрепления на местности	Метод определения координат и средняя квадратическая погрешность положения характерной точки (Mt), м	Система координат
			X	Y			
1	2	3	4	5	6	7	8
3851	48:05-6.1610	10.80	449332.26	1338712.11	_____	1	_____
3852	48:05-6.1610	10.81	449331.75	1338704.97	_____	1	_____
3853	48:05-6.1610	10.82	449334.29	1338698.41	_____	1	_____
3854	48:05-6.1610	10.83	449339.14	1338688.04	_____	1	_____
3855	48:05-6.1610	10.84	449342.44	1338678.03	_____	1	_____
3856	48:05-6.1610	10.85	449343.92	1338669.14	_____	1	_____
3857	48:05-6.1610	10.86	449345.49	1338661.31	_____	1	_____
3858	48:05-6.1610	10.87	449350.51	1338650.99	_____	1	_____
3859	48:05-6.1610	10.88	449352.89	1338639.67	_____	1	_____
3860	48:05-6.1610	10.89	449355.01	1338627.39	_____	1	_____

полное наименование должности

М.П.

подпись

инициалы, фамилия

КАДАСТРОВЫЙ ПЛАН ТЕРРИТОРИИ

Лист № 387	раздела 11	Всего листов раздела 11: 1189	Всего разделов: 9	Всего листов: 1487
« 16 » июня 2022 г. № КУВИ-999/2022-644056				
Номер кадастрового квартала: 48:05:0400208				

Сведения о характерных точках границ:

Номер п/п	Реестровый (учетный, условный) номер	Обозначение характерных точек	Координаты		Описание закрепления на местности	Метод определения координат и средняя квадратическая погрешность положения характерной точки (Mt), м	Система координат
			X	Y			
1	2	3	4	5	6	7	8
3861	48:05-6.1610	10.90	449356.73	1338615.14	_____	1	_____
3862	48:05-6.1610	10.91	449360.22	1338599.29	_____	1	_____
3863	48:05-6.1610	10.92	449362.13	1338589.56	_____	1	_____
3864	48:05-6.1610	10.93	449364.27	1338579.69	_____	1	_____
3865	48:05-6.1610	10.94	449367.45	1338571.75	_____	1	_____
3866	48:05-6.1610	10.95	449371.28	1338564.74	_____	1	_____
3867	48:05-6.1610	10.96	449371.94	1338559.58	_____	1	_____
3868	48:05-6.1610	10.97	449370.28	1338553.6	_____	1	_____
3869	48:05-6.1610	10.98	449370.49	1338546.62	_____	1	_____
3870	48:05-6.1610	10.99	449373.27	1338537.09	_____	1	_____

полное наименование должности

М.П.

подпись

инициалы, фамилия

КАДАСТРОВЫЙ ПЛАН ТЕРРИТОРИИ

Лист № 388	раздела 11	Всего листов раздела 11: 1189	Всего разделов: 9	Всего листов: 1487
« 16 » июня 2022 г. № КУВИ-999/2022-644056				
Номер кадастрового квартала: 48:05:0400208				

Сведения о характерных точках границ:

Номер п/п	Реестровый (учетный, условный) номер	Обозначение характерных точек	Координаты		Описание закрепления на местности	Метод определения координат и средняя квадратическая погрешность положения характерной точки (Mt), м	Система координат
			X	Y			
1	2	3	4	5	6	7	8
3871	48:05-6.1610	10.100	449375.49	1338530.05	_____	1	_____
3872	48:05-6.1610	10.101	449379.72	1338520.95	_____	1	_____
3873	48:05-6.1610	10.102	449384.78	1338513.54	_____	1	_____
3874	48:05-6.1610	10.103	449387.1	1338505.74	_____	1	_____
3875	48:05-6.1610	10.104	449388.59	1338497.48	_____	1	_____
3876	48:05-6.1610	10.105	449386.68	1338491.77	_____	1	_____
3877	48:05-6.1610	10.106	449382.24	1338488.17	_____	1	_____
3878	48:05-6.1610	10.107	449378.96	1338487.35	_____	1	_____
3879	48:05-6.1610	10.108	449374.99	1338488.67	_____	1	_____
3880	48:05-6.1610	10.109	449373.13	1338491.24	_____	1	_____

полное наименование должности

М.П.

подпись

инициалы, фамилия

КАДАСТРОВЫЙ ПЛАН ТЕРРИТОРИИ

Лист № 389	раздела 11	Всего листов раздела 11: 1189	Всего разделов: 9	Всего листов: 1487
« 16 » июня 2022 г. № КУВИ-999/2022-644056				
Номер кадастрового квартала: 48:05:0400208				

Сведения о характерных точках границ:							
Номер п/п	Реестровый (учетный, условный) номер	Обозначение характерных точек	Координаты		Описание закрепления на местности	Метод определения координат и средняя квадратическая погрешность положения характерной точки (Mt), м	Система координат
			X	Y			
1	2	3	4	5	6	7	8
3881	48:05-6.1610	10.110	449370.62	1338494.36	_____	1	_____
3882	48:05-6.1610	10.111	449368.37	1338496.48	_____	1	_____
3883	48:05-6.1610	10.112	449363.61	1338495.95	_____	1	_____
3884	48:05-6.1610	10.113	449361.63	1338494.76	_____	1	_____
3885	48:05-6.1610	10.114	449360.01	1338489.55	_____	1	_____
3886	48:05-6.1610	10.115	449358.63	1338487.22	_____	1	_____
3887	48:05-6.1610	10.116	449356.41	1338484.04	_____	1	_____
3888	48:05-6.1610	10.117	449353.24	1338480.97	_____	1	_____
3889	48:05-6.1610	10.118	449351.01	1338478.86	_____	1	_____
3890	48:05-6.1610	10.119	449348.79	1338476.32	_____	1	_____

полное наименование должности

М.П.

подпись

инициалы, фамилия

КАДАСТРОВЫЙ ПЛАН ТЕРРИТОРИИ

Лист № 390	раздела 11	Всего листов раздела 11: 1189	Всего разделов: 9	Всего листов: 1487
« 16 » июня 2022 г. № КУВИ-999/2022-644056				
Номер кадастрового квартала: 48:05:0400208				

Сведения о характерных точках границ:

Номер п/п	Реестровый (учетный, условный) номер	Обозначение характерных точек	Координаты		Описание закрепления на местности	Метод определения координат и средняя квадратическая погрешность положения характерной точки (Mt), м	Система координат
			X	Y			
1	2	3	4	5	6	7	8
3891	48:05-6.1610	10.120	449348.16	1338473.56	_____	1	_____
3892	48:05-6.1610	10.121	449348.69	1338469.86	_____	1	_____
3893	48:05-6.1610	10.122	449349.74	1338466.37	_____	1	_____
3894	48:05-6.1610	10.123	449350.49	1338462.98	_____	1	_____
3895	48:05-6.1610	10.124	449350.17	1338459.7	_____	1	_____
3896	48:05-6.1610	10.125	449349.45	1338458.51	_____	1	_____
3897	48:05-6.1610	10.126	449348.42	1338458.11	_____	1	_____
3898	48:05-6.1610	10.127	449346.91	1338457.87	_____	1	_____
3899	48:05-6.1610	10.128	449345.01	1338458.27	_____	1	_____
3900	48:05-6.1610	10.129	449342.15	1338458.75	_____	1	_____

полное наименование должности

М.П.

подпись

инициалы, фамилия

КАДАСТРОВЫЙ ПЛАН ТЕРРИТОРИИ

Лист № 391	раздела 11	Всего листов раздела 11: 1189	Всего разделов: 9	Всего листов: 1487
« 16 » июня 2022 г. № КУВИ-999/2022-644056				
Номер кадастрового квартала: 48:05:0400208				

Сведения о характерных точках границ:

Номер п/п	Реестровый (учетный, условный) номер	Обозначение характерных точек	Координаты		Описание закрепления на местности	Метод определения координат и средняя квадратическая погрешность положения характерной точки (Mt), м	Система координат
			X	Y			
1	2	3	4	5	6	7	8
3901	48:05-6.1610	10.130	449340.09	1338458.83	_____	1	_____
3902	48:05-6.1610	10.131	449337.28	1338460.76	_____	1	_____
3903	48:05-6.1610	10.132	449335.17	1338462.21	_____	1	_____
3904	48:05-6.1610	10.133	449333.18	1338462.21	_____	1	_____
3905	48:05-6.1610	10.134	449331.2	1338462.48	_____	1	_____
3906	48:05-6.1610	10.135	449328.82	1338460.63	_____	1	_____
3907	48:05-6.1610	10.136	449326.7	1338458.77	_____	1	_____
3908	48:05-6.1610	10.137	449324.72	1338457.05	_____	1	_____
3909	48:05-6.1610	10.138	449322.86	1338456.13	_____	1	_____
3910	48:05-6.1610	10.139	449321.28	1338456.26	_____	1	_____

полное наименование должности

М.П.

подпись

инициалы, фамилия

КАДАСТРОВЫЙ ПЛАН ТЕРРИТОРИИ

Лист № 392	раздела 11	Всего листов раздела 11: 1189	Всего разделов: 9	Всего листов: 1487
« 16 » июня 2022 г. № КУВИ-999/2022-644056				
Номер кадастрового квартала: 48:05:0400208				

Сведения о характерных точках границ:

Номер п/п	Реестровый (учетный, условный) номер	Обозначение характерных точек	Координаты		Описание закрепления на местности	Метод определения координат и средняя квадратическая погрешность положения характерной точки (Mt), м	Система координат
			X	Y			
1	2	3	4	5	6	7	8
3911	48:05-6.1610	10.140	449320.09	1338458.38	_____	1	_____
3912	48:05-6.1610	10.141	449319.03	1338461.82	_____	1	_____
3913	48:05-6.1610	10.142	449317.57	1338464.07	_____	1	_____
3914	48:05-6.1610	10.143	449315.59	1338466.32	_____	1	_____
3915	48:05-6.1610	10.144	449313.74	1338467.9	_____	1	_____
3916	48:05-6.1610	10.145	449311.12	1338470.15	_____	1	_____
3917	48:05-6.1610	10.146	449307.38	1338472.48	_____	1	_____
3918	48:05-6.1610	10.147	449304.13	1338475.42	_____	1	_____
3919	48:05-6.1610	10.148	449298.81	1338477.32	_____	1	_____
3920	48:05-6.1610	10.149	449293.97	1338480.89	_____	1	_____

полное наименование должности

М.П.

подпись

инициалы, фамилия

КАДАСТРОВЫЙ ПЛАН ТЕРРИТОРИИ

Лист № 393	раздела 11	Всего листов раздела 11: 1189	Всего разделов: 9	Всего листов: 1487
« 16 » июня 2022 г. № КУВИ-999/2022-644056				
Номер кадастрового квартала: 48:05:0400208				

Сведения о характерных точках границ:

Номер п/п	Реестровый (учетный, условный) номер	Обозначение характерных точек	Координаты		Описание закрепления на местности	Метод определения координат и средняя квадратическая погрешность положения характерной точки (Mt), м	Система координат
			X	Y			
1	2	3	4	5	6	7	8
3921	48:05-6.1610	10.150	449290.72	1338483.25	_____	1	_____
3922	48:05-6.1610	10.151	449287.41	1338486.95	_____	1	_____
3923	48:05-6.1610	10.152	449283.84	1338490.79	_____	1	_____
3924	48:05-6.1610	10.153	449277.38	1338493.04	_____	1	_____
3925	48:05-6.1610	10.154	449273.25	1338494.55	_____	1	_____
3926	48:05-6.1610	10.155	449268.49	1338496.48	_____	1	_____
3927	48:05-6.1610	10.156	449265.45	1338499.26	_____	1	_____
3928	48:05-6.1610	10.157	449261.61	1338502.7	_____	1	_____
3929	48:05-6.1610	10.158	449257.51	1338503.62	_____	1	_____
3930	48:05-6.1610	10.159	449253.41	1338502.7	_____	1	_____

полное наименование должности

М.П.

подпись

инициалы, фамилия

КАДАСТРОВЫЙ ПЛАН ТЕРРИТОРИИ

Лист № 394	раздела 11	Всего листов раздела 11: 1189	Всего разделов: 9	Всего листов: 1487
« 16 » июня 2022 г. № КУВИ-999/2022-644056				
Номер кадастрового квартала: 48:05:0400208				

Сведения о характерных точках границ:

Номер п/п	Реестровый (учетный, условный) номер	Обозначение характерных точек	Координаты		Описание закрепления на местности	Метод определения координат и средняя квадратическая погрешность положения характерной точки (Mt), м	Система координат
			X	Y			
1	2	3	4	5	6	7	8
3931	48:05-6.1610	10.160	449250.77	1338499.92	_____	1	_____
3932	48:05-6.1610	10.161	449249.97	1338495.68	_____	1	_____
3933	48:05-6.1610	10.162	449251.03	1338490.79	_____	1	_____
3934	48:05-6.1610	10.163	449255	1338487.75	_____	1	_____
3935	48:05-6.1610	10.164	449257.12	1338483.91	_____	1	_____
3936	48:05-6.1610	10.165	449258.97	1338478.49	_____	1	_____
3937	48:05-6.1610	10.166	449262.41	1338475.71	_____	1	_____
3938	48:05-6.1610	10.167	449264.52	1338473.72	_____	1	_____
3939	48:05-6.1610	10.168	449265.98	1338471.61	_____	1	_____
3940	48:05-6.1610	10.169	449267.14	1338469.86	_____	1	_____

полное наименование должности

М.П.

подпись

инициалы, фамилия

КАДАСТРОВЫЙ ПЛАН ТЕРРИТОРИИ

Лист № 395	раздела 11	Всего листов раздела 11: 1189	Всего разделов: 9	Всего листов: 1487
« 16 » июня 2022 г. № КУВИ-999/2022-644056				
Номер кадастрового квартала: 48:05:0400208				

Сведения о характерных точках границ:

Номер п/п	Реестровый (учетный, условный) номер	Обозначение характерных точек	Координаты		Описание закрепления на местности	Метод определения координат и средняя квадратическая погрешность положения характерной точки (Mt), м	Система координат
			X	Y			
1	2	3	4	5	6	7	8
3941	48:05-6.1610	10.170	449267.78	1338468.03	_____	1	_____
3942	48:05-6.1610	10.171	449268.76	1338465.52	_____	1	_____
3943	48:05-6.1610	10.172	449270.21	1338463.93	_____	1	_____
3944	48:05-6.1610	10.173	449271.8	1338462.48	_____	1	_____
3945	48:05-6.1610	10.174	449274.58	1338461.42	_____	1	_____
3946	48:05-6.1610	10.175	449277.22	1338461.95	_____	1	_____
3947	48:05-6.1610	10.176	449279.6	1338462.08	_____	1	_____
3948	48:05-6.1610	10.177	449281.3	1338461.58	_____	1	_____
3949	48:05-6.1610	10.178	449283.04	1338459.46	_____	1	_____
3950	48:05-6.1610	10.179	449284.31	1338458.14	_____	1	_____

полное наименование должности

М.П.

подпись

инициалы, фамилия

КАДАСТРОВЫЙ ПЛАН ТЕРРИТОРИИ

Лист № 396	раздела 11	Всего листов раздела 11: 1189	Всего разделов: 9	Всего листов: 1487
« 16 » июня 2022 г. № КУВИ-999/2022-644056				
Номер кадастрового квартала: 48:05:0400208				

Сведения о характерных точках границ:

Номер п/п	Реестровый (учетный, условный) номер	Обозначение характерных точек	Координаты		Описание закрепления на местности	Метод определения координат и средняя квадратическая погрешность положения характерной точки (Mt), м	Система координат
			X	Y			
1	2	3	4	5	6	7	8
3951	48:05-6.1610	10.180	449284.79	1338456.13	_____	1	_____
3952	48:05-6.1610	10.181	449285.32	1338454.54	_____	1	_____
3953	48:05-6.1610	10.182	449286.59	1338452.48	_____	1	_____
3954	48:05-6.1610	10.183	449286.88	1338449.65	_____	1	_____
3955	48:05-6.1610	10.184	449289.13	1338447.53	_____	1	_____
3956	48:05-6.1610	10.185	449293.89	1338445.41	_____	1	_____
3957	48:05-6.1610	10.186	449298.13	1338444.75	_____	1	_____
3958	48:05-6.1610	10.187	449301.7	1338443.69	_____	1	_____
3959	48:05-6.1610	10.188	449304.21	1338440.25	_____	1	_____
3960	48:05-6.1610	10.189	449304.8	1338437.08	_____	1	_____

полное наименование должности

М.П.

подпись

инициалы, фамилия

КАДАСТРОВЫЙ ПЛАН ТЕРРИТОРИИ

Лист № 397	раздела 11	Всего листов раздела 11: 1189	Всего разделов: 9	Всего листов: 1487
« 16 » июня 2022 г. № КУВИ-999/2022-644056				
Номер кадастрового квартала: 48:05:0400208				

Сведения о характерных точках границ:

Номер п/п	Реестровый (учетный, условный) номер	Обозначение характерных точек	Координаты		Описание закрепления на местности	Метод определения координат и средняя квадратическая погрешность положения характерной точки (Mt), м	Система координат
			X	Y			
1	2	3	4	5	6	7	8
3961	48:05-6.1610	10.190	449304.8	1338433.74	_____	1	_____
3962	48:05-6.1610	10.191	449305.27	1338430.86	_____	1	_____
3963	48:05-6.1610	10.192	449306.86	1338428.35	_____	1	_____
3964	48:05-6.1610	10.193	449308.71	1338424.91	_____	1	_____
3965	48:05-6.1610	10.194	449313.6	1338420.54	_____	1	_____
3966	48:05-6.1610	10.195	449317.57	1338416.84	_____	1	_____
3967	48:05-6.1610	10.196	449320.48	1338412.74	_____	1	_____
3968	48:05-6.1610	10.197	449323.92	1338409.69	_____	1	_____
3969	48:05-6.1610	10.198	449325.44	1338407.23	_____	1	_____
3970	48:05-6.1610	10.199	449325.28	1338404.38	_____	1	_____

полное наименование должности

М.П.

подпись

инициалы, фамилия

КАДАСТРОВЫЙ ПЛАН ТЕРРИТОРИИ

Лист № 398	раздела 11	Всего листов раздела 11: 1189	Всего разделов: 9	Всего листов: 1487
« 16 » июня 2022 г. № КУВИ-999/2022-644056				
Номер кадастрового квартала: 48:05:0400208				

Сведения о характерных точках границ:

Номер п/п	Реестровый (учетный, условный) номер	Обозначение характерных точек	Координаты		Описание закрепления на местности	Метод определения координат и средняя квадратическая погрешность положения характерной точки (Mt), м	Система координат
			X	Y			
1	2	3	4	5	6	7	8
3971	48:05-6.1610	10.200	449323.7	1338400.57	_____	1	_____
3972	48:05-6.1610	10.201	449322.11	1338399.77	_____	1	_____
3973	48:05-6.1610	10.202	449319.42	1338399.9	_____	1	_____
3974	48:05-6.1610	10.203	449317.18	1338402.02	_____	1	_____
3975	48:05-6.1610	10.204	449316.46	1338405.06	_____	1	_____
3976	48:05-6.1610	10.205	449314.93	1338405.99	_____	1	_____
3977	48:05-6.1610	10.206	449306.87	1338407.55	_____	1	_____
3978	48:05-6.1610	10.207	449303.36	1338408	_____	1	_____
3979	48:05-6.1610	10.208	449298.36	1338409.11	_____	1	_____
3980	48:05-6.1610	10.209	449294.4	1338409.11	_____	1	_____

полное наименование должности

М.П.

подпись

инициалы, фамилия

КАДАСТРОВЫЙ ПЛАН ТЕРРИТОРИИ

Лист № 399	раздела 11	Всего листов раздела 11: 1189	Всего разделов: 9	Всего листов: 1487
« 16 » июня 2022 г. № КУВИ-999/2022-644056				
Номер кадастрового квартала: 48:05:0400208				

Сведения о характерных точках границ:

Номер п/п	Реестровый (учетный, условный) номер	Обозначение характерных точек	Координаты		Описание закрепления на местности	Метод определения координат и средняя квадратическая погрешность положения характерной точки (Mt), м	Система координат
			X	Y			
1	2	3	4	5	6	7	8
3981	48:05-6.1610	10.210	449292.09	1338408.4	_____	1	_____
3982	48:05-6.1610	10.211	449290.78	1338404.4	_____	1	_____
3983	48:05-6.1610	10.212	449289.19	1338402.33	_____	1	_____
3984	48:05-6.1610	10.213	449286.17	1338403.29	_____	1	_____
3985	48:05-6.1610	10.214	449282.04	1338405.51	_____	1	_____
3986	48:05-6.1610	10.215	449277.6	1338408.84	_____	1	_____
3987	48:05-6.1610	10.216	449271.41	1338412.81	_____	1	_____
3988	48:05-6.1610	10.217	449267.76	1338415.03	_____	1	_____
3989	48:05-6.1610	10.218	449263.63	1338412.97	_____	1	_____
3990	48:05-6.1610	10.219	449259.82	1338409.32	_____	1	_____

полное наименование должности

М.П.

подпись

инициалы, фамилия

КАДАСТРОВЫЙ ПЛАН ТЕРРИТОРИИ

Лист № 400	раздела 11	Всего листов раздела 11: 1189	Всего разделов: 9	Всего листов: 1487
« 16 » июня 2022 г. № КУВИ-999/2022-644056				
Номер кадастрового квартала: 48:05:0400208				

Сведения о характерных точках границ:

Номер п/п	Реестровый (учетный, условный) номер	Обозначение характерных точек	Координаты		Описание закрепления на местности	Метод определения координат и средняя квадратическая погрешность положения характерной точки (Mt), м	Система координат
			X	Y			
1	2	3	4	5	6	7	8
3991	48:05-6.1610	10.220	449259.66	1338405.67	_____	1	_____
3992	48:05-6.1610	10.221	449263.15	1338397.41	_____	1	_____
3993	48:05-6.1610	10.222	449263.71	1338392.39	_____	1	_____
3994	48:05-6.1610	10.223	449264.34	1338391.19	_____	1	_____
3995	48:05-6.1610	10.224	449266.25	1338390.4	_____	1	_____
3996	48:05-6.1610	10.225	449269.26	1338389.85	_____	1	_____
3997	48:05-6.1610	10.226	449271.73	1338389.29	_____	1	_____
3998	48:05-6.1610	10.227	449274.58	1338388.5	_____	1	_____
3999	48:05-6.1610	10.228	449277.04	1338386.99	_____	1	_____
4000	48:05-6.1610	10.229	449278.95	1338384.77	_____	1	_____

полное наименование должности

М.П.

подпись

инициалы, фамилия

КАДАСТРОВЫЙ ПЛАН ТЕРРИТОРИИ

Лист № 401	раздела 11	Всего листов раздела 11: 1189	Всего разделов: 9	Всего листов: 1487
« 16 » июня 2022 г. № КУВИ-999/2022-644056				
Номер кадастрового квартала: 48:05:0400208				

Сведения о характерных точках границ:

Номер п/п	Реестровый (учетный, условный) номер	Обозначение характерных точек	Координаты		Описание закрепления на местности	Метод определения координат и средняя квадратическая погрешность положения характерной точки (Mt), м	Система координат
			X	Y			
1	2	3	4	5	6	7	8
4001	48:05-6.1610	10.230	449281.12	1338382.12	_____	1	_____
4002	48:05-6.1610	10.231	449282.51	1338377.82	_____	1	_____
4003	48:05-6.1610	10.232	449283.63	1338373.45	_____	1	_____
4004	48:05-6.1610	10.233	449284.16	1338371.73	_____	1	_____
4005	48:05-6.1610	10.234	449284.56	1338369.62	_____	1	_____
4006	48:05-6.1610	10.235	449284.56	1338367.17	_____	1	_____
4007	48:05-6.1610	10.236	449283.84	1338364.43	_____	1	_____
4008	48:05-6.1610	10.237	449282.02	1338362.17	_____	1	_____
4009	48:05-6.1610	10.238	449280.83	1338361.53	_____	1	_____
4010	48:05-6.1610	10.239	449279.36	1338361.45	_____	1	_____

полное наименование должности

М.П.

подпись

инициалы, фамилия

КАДАСТРОВЫЙ ПЛАН ТЕРРИТОРИИ

Лист № 402	раздела 11	Всего листов раздела 11: 1189	Всего разделов: 9	Всего листов: 1487
« 16 » июня 2022 г. № КУВИ-999/2022-644056				
Номер кадастрового квартала: 48:05:0400208				

Сведения о характерных точках границ:							
Номер п/п	Реестровый (учетный, условный) номер	Обозначение характерных точек	Координаты		Описание закрепления на местности	Метод определения координат и средняя квадратическая погрешность положения характерной точки (Mt), м	Система координат
			X	Y			
1	2	3	4	5	6	7	8
4011	48:05-6.1610	10.240	449278.21	1338361.33	_____	1	_____
4012	48:05-6.1610	10.241	449277.42	1338360.42	_____	1	_____
4013	48:05-6.1610	10.242	449276.74	1338358.28	_____	1	_____
4014	48:05-6.1610	10.243	449276.82	1338356.65	_____	1	_____
4015	48:05-6.1610	10.244	449277.49	1338354.47	_____	1	_____
4016	48:05-6.1610	10.245	449278.41	1338352.44	_____	1	_____
4017	48:05-6.1610	10.246	449279.44	1338350.82	_____	1	_____
4018	48:05-6.1610	10.247	449280.19	1338349.11	_____	1	_____
4019	48:05-6.1610	10.248	449280.75	1338347.36	_____	1	_____
4020	48:05-6.1610	10.249	449281.07	1338345.93	_____	1	_____

полное наименование должности

М.П.

подпись

инициалы, фамилия

КАДАСТРОВЫЙ ПЛАН ТЕРРИТОРИИ

Лист № 403	раздела 11	Всего листов раздела 11: 1189	Всего разделов: 9	Всего листов: 1487
« 16 » июня 2022 г. № КУВИ-999/2022-644056				
Номер кадастрового квартала: 48:05:0400208				

Сведения о характерных точках границ:							
Номер п/п	Реестровый (учетный, условный) номер	Обозначение характерных точек	Координаты		Описание закрепления на местности	Метод определения координат и средняя квадратическая погрешность положения характерной точки (Mt), м	Система координат
			X	Y			
1	2	3	4	5	6	7	8
4021	48:05-6.1610	10.250	449280.79	1338345.14	_____	1	_____
4022	48:05-6.1610	10.251	449279.76	1338344.15	_____	1	_____
4023	48:05-6.1610	10.252	449278.88	1338343.08	_____	1	_____
4024	48:05-6.1610	10.253	449279.28	1338341.53	_____	1	_____
4025	48:05-6.1610	10.254	449280.12	1338340.26	_____	1	_____
4026	48:05-6.1610	10.255	449280.35	1338339.77	_____	1	_____
4027	48:05-6.1610	10.256	449282.26	1338338.35	_____	1	_____
4028	48:05-6.1610	10.257	449283.84	1338337.48	_____	1	_____
4029	48:05-6.1610	10.258	449285.94	1338336.82	_____	1	_____
4030	48:05-6.1610	10.259	449288.56	1338336.86	_____	1	_____

полное наименование должности

М.П.

подпись

инициалы, фамилия

КАДАСТРОВЫЙ ПЛАН ТЕРРИТОРИИ

Лист № 404	раздела 11	Всего листов раздела 11: 1189	Всего разделов: 9	Всего листов: 1487
« 16 » июня 2022 г. № КУВИ-999/2022-644056				
Номер кадастрового квартала: 48:05:0400208				

Сведения о характерных точках границ:

Номер п/п	Реестровый (учетный, условный) номер	Обозначение характерных точек	Координаты		Описание закрепления на местности	Метод определения координат и средняя квадратическая погрешность положения характерной точки (M _t), м	Система координат
			X	Y			
1	2	3	4	5	6	7	8
4031	48:05-6.1610	10.260	449291.18	1338335.82	_____	1	_____
4032	48:05-6.1610	10.261	449293.95	1338334.04	_____	1	_____
4033	48:05-6.1610	10.262	449296.26	1338332.97	_____	1	_____
4034	48:05-6.1610	10.263	449298.28	1338333.09	_____	1	_____
4035	48:05-6.1610	10.264	449300.3	1338333.6	_____	1	_____
4036	48:05-6.1610	10.265	449301.18	1338334.43	_____	1	_____
4037	48:05-6.1610	10.266	449301.3	1338335.55	_____	1	_____
4038	48:05-6.1610	10.267	449300.78	1338336.86	_____	1	_____
4039	48:05-6.1610	10.268	449301.53	1338338.36	_____	1	_____
4040	48:05-6.1610	10.269	449304.15	1338339.59	_____	1	_____

_____ полное наименование должности

М.П.

_____ подпись

_____ инициалы, фамилия

КАДАСТРОВЫЙ ПЛАН ТЕРРИТОРИИ

Лист № 405	раздела 11	Всего листов раздела 11: 1189	Всего разделов: 9	Всего листов: 1487
« 16 » июня 2022 г. № КУВИ-999/2022-644056				
Номер кадастрового квартала: 48:05:0400208				

Сведения о характерных точках границ:

Номер п/п	Реестровый (учетный, условный) номер	Обозначение характерных точек	Координаты		Описание закрепления на местности	Метод определения координат и средняя квадратическая погрешность положения характерной точки (Mt), м	Система координат
			X	Y			
1	2	3	4	5	6	7	8
4041	48:05-6.1610	10.270	449306.81	1338339.91	_____	1	_____
4042	48:05-6.1610	10.271	449309.23	1338340.75	_____	1	_____
4043	48:05-6.1610	10.272	449310.27	1338342.05	_____	1	_____
4044	48:05-6.1610	10.273	449311.06	1338342.69	_____	1	_____
4045	48:05-6.1610	10.274	449312.69	1338342.57	_____	1	_____
4046	48:05-6.1610	10.275	449315.98	1338341.46	_____	1	_____
4047	48:05-6.1610	10.276	449318.84	1338340.07	_____	1	_____
4048	48:05-6.1610	10.277	449323.44	1338338.72	_____	1	_____
4049	48:05-6.1610	10.278	449325.03	1338338.21	_____	1	_____
4050	48:05-6.1610	10.279	449325.51	1338337.25	_____	1	_____

М.П.

КАДАСТРОВЫЙ ПЛАН ТЕРРИТОРИИ

Лист № 406	раздела 11	Всего листов раздела 11: 1189	Всего разделов: 9	Всего листов: 1487
« 16 » июня 2022 г. № КУВИ-999/2022-644056				
Номер кадастрового квартала: 48:05:0400208				

Сведения о характерных точках границ:

Номер п/п	Реестровый (учетный, условный) номер	Обозначение характерных точек	Координаты		Описание закрепления на местности	Метод определения координат и средняя квадратическая погрешность положения характерной точки (M _t), м	Система координат
			X	Y			
1	2	3	4	5	6	7	8
4051	48:05-6.1610	10.280	449325.35	1338336.34	_____	1	_____
4052	48:05-6.1610	10.281	449324.91	1338335.35	_____	1	_____
4053	48:05-6.1610	10.282	449323.96	1338334.63	_____	1	_____
4054	48:05-6.1610	10.283	449322.41	1338333.92	_____	1	_____
4055	48:05-6.1610	10.284	449320.58	1338332.97	_____	1	_____
4056	48:05-6.1610	10.285	449318.92	1338331.3	_____	1	_____
4057	48:05-6.1610	10.286	449317.89	1338329.12	_____	1	_____
4058	48:05-6.1610	10.287	449315.41	1338325.98	_____	1	_____
4059	48:05-6.1610	10.288	449312.29	1338322.81	_____	1	_____
4060	48:05-6.1610	10.289	449309.2	1338319.77	_____	1	_____

полное наименование должности

М.П.

подпись

инициалы, фамилия

КАДАСТРОВЫЙ ПЛАН ТЕРРИТОРИИ

Лист № 407	раздела 11	Всего листов раздела 11: 1189	Всего разделов: 9	Всего листов: 1487
« 16 » июня 2022 г. № КУВИ-999/2022-644056				
Номер кадастрового квартала: 48:05:0400208				

Сведения о характерных точках границ:							
Номер п/п	Реестровый (учетный, условный) номер	Обозначение характерных точек	Координаты		Описание закрепления на местности	Метод определения координат и средняя квадратическая погрешность положения характерной точки (Mt), м	Система координат
			X	Y			
1	2	3	4	5	6	7	8
4061	48:05-6.1610	10.290	449305.18	1338316.17	_____	1	_____
4062	48:05-6.1610	10.291	449302.46	1338313.22	_____	1	_____
4063	48:05-6.1610	10.292	449299.71	1338309.83	_____	1	_____
4064	48:05-6.1610	10.293	449292.76	1338300.67	_____	1	_____
4065	48:05-6.1610	10.294	449289.25	1338292.57	_____	1	_____
4066	48:05-6.1610	10.295	449288.2	1338286.85	_____	1	_____
4067	48:05-6.1610	10.296	449287.46	1338279.97	_____	1	_____
4068	48:05-6.1610	10.297	449287.46	1338270.87	_____	1	_____
4069	48:05-6.1610	10.298	449287.98	1338266.64	_____	1	_____
4070	48:05-6.1610	10.299	449291.37	1338259.65	_____	1	_____

М.П.

КАДАСТРОВЫЙ ПЛАН ТЕРРИТОРИИ

Лист № 408	раздела 11	Всего листов раздела 11: 1189	Всего разделов: 9	Всего листов: 1487
« 16 » июня 2022 г. № КУВИ-999/2022-644056				
Номер кадастрового квартала: 48:05:0400208				

Сведения о характерных точках границ:							
Номер п/п	Реестровый (учетный, условный) номер	Обозначение характерных точек	Координаты		Описание закрепления на местности	Метод определения координат и средняя квадратическая погрешность положения характерной точки (M), м	Система координат
			X	Y			
1	2	3	4	5	6	7	8
4071	48:05-6.1610	10.300	449293.72	1338255.91	_____	1	_____
4072	48:05-6.1610	10.301	449296.87	1338251.4	_____	1	_____
4073	48:05-6.1610	10.302	449300.68	1338246.53	_____	1	_____
4074	48:05-6.1610	10.303	449307.87	1338239.54	_____	1	_____
4075	48:05-6.1610	10.304	449332.63	1338242.99	_____	1	_____
4076	48:05-6.1610	10.305	449394.13	1338244.99	_____	1	_____
4077	48:05-6.1610	10.306	449467.13	1338228.49	_____	1	_____
4078	48:05-6.1610	10.307	449510.13	1338220.49	_____	1	_____
4079	48:05-6.1610	10.308	449534.13	1338222.49	_____	1	_____
4080	48:05-6.1610	10.309	449542.02	1338230.45	_____	1	_____

полное наименование должности

М.П.

подпись

инициалы, фамилия

КАДАСТРОВЫЙ ПЛАН ТЕРРИТОРИИ

Лист № 409	раздела 11	Всего листов раздела 11: 1189	Всего разделов: 9	Всего листов: 1487
« 16 » июня 2022 г. № КУВИ-999/2022-644056				
Номер кадастрового квартала: 48:05:0400208				

Сведения о характерных точках границ:

Номер п/п	Реестровый (учетный, условный) номер	Обозначение характерных точек	Координаты		Описание закрепления на местности	Метод определения координат и средняя квадратическая погрешность положения характерной точки (M _t), м	Система координат
			X	Y			
1	2	3	4	5	6	7	8
4081	48:05-6.1610	10.310	449542.02	1338282.79	_____	1	_____
4082	48:05-6.1610	10.311	449541.7	1338324.66	_____	1	_____
4083	48:05-6.1610	10.312	449504.4	1338362.93	_____	1	_____
4084	48:05-6.1610	10.313	449494.95	1338371.29	_____	1	_____
4085	48:05-6.1610	10.314	449488.88	1338378.38	_____	1	_____
4086	48:05-6.1610	10.315	449469.32	1338420.91	_____	1	_____
4087	48:05-6.1610	10.316	449458.99	1338450.57	_____	1	_____
4088	48:05-6.1610	10.317	449456.69	1338457.17	_____	1	_____
4089	48:05-6.1610	10.318	449439.15	1338527.77	_____	1	_____
4090	48:05-6.1610	10.319	449433.34	1338555.58	_____	1	_____

_____ полное наименование должности

М.П.

_____ подпись

_____ инициалы, фамилия

КАДАСТРОВЫЙ ПЛАН ТЕРРИТОРИИ

Лист № 410	раздела 11	Всего листов раздела 11: 1189	Всего разделов: 9	Всего листов: 1487
« 16 » июня 2022 г. № КУВИ-999/2022-644056				
Номер кадастрового квартала: 48:05:0400208				

Сведения о характерных точках границ:

Номер п/п	Реестровый (учетный, условный) номер	Обозначение характерных точек	Координаты		Описание закрепления на местности	Метод определения координат и средняя квадратическая погрешность положения характерной точки (Mt), м	Система координат
			X	Y			
1	2	3	4	5	6	7	8
4091	48:05-6.1610	10.320	449420.43	1338596.92	_____	1	_____
4092	48:05-6.1610	10.321	449409.07	1338640.54	_____	1	_____
4093	48:05-6.1610	10.322	449405.46	1338657.98	_____	1	_____
4094	48:05-6.1610	10.323	449511.07	1338682.96	_____	1	_____
4095	48:05-6.1610	10.324	449512.86	1338695.68	_____	1	_____
4096	48:05-6.1610	10.325	449512.86	1338703.62	_____	1	_____
4097	48:05-6.1610	10.326	449510.87	1338711.23	_____	1	_____
4098	48:05-6.1610	10.327	449505.91	1338719.49	_____	1	_____
4099	48:05-6.1610	10.328	449498.63	1338727.1	_____	1	_____
4100	48:05-6.1610	10.329	449491.69	1338740.33	_____	1	_____

М.П.

КАДАСТРОВЫЙ ПЛАН ТЕРРИТОРИИ

Лист № 411	раздела 11	Всего листов раздела 11: 1189	Всего разделов: 9	Всего листов: 1487
« 16 » июня 2022 г. № КУВИ-999/2022-644056				
Номер кадастрового квартала: 48:05:0400208				

Сведения о характерных точках границ:							
Номер п/п	Реестровый (учетный, условный) номер	Обозначение характерных точек	Координаты		Описание закрепления на местности	Метод определения координат и средняя квадратическая погрешность положения характерной точки (Mt), м	Система координат
			X	Y			
1	2	3	4	5	6	7	8
4101	48:05-6.1610	10.330	449487.06	1338752.24	_____	1	_____
4102	48:05-6.1610	10.331	449485.41	1338764.47	_____	1	_____
4103	48:05-6.1610	10.332	449484.74	1338777.37	_____	1	_____
4104	48:05-6.1610	10.333	449481.11	1338788.62	_____	1	_____
4105	48:05-6.1610	10.334	449477.8	1338793.58	_____	1	_____
4106	48:05-6.1610	10.335	449472.51	1338800.52	_____	1	_____
4107	48:05-6.1610	10.336	449471.52	1338809.12	_____	1	_____
4108	48:05-6.1610	10.337	449472.18	1338818.05	_____	1	_____
4109	48:05-6.1610	10.338	449469.2	1338828.64	_____	1	_____
4110	48:05-6.1610	10.339	449464.57	1338838.89	_____	1	_____

полное наименование должности

М.П.

подпись

инициалы, фамилия

КАДАСТРОВЫЙ ПЛАН ТЕРРИТОРИИ

Лист № 412	раздела 11	Всего листов раздела 11: 1189	Всего разделов: 9	Всего листов: 1487
« 16 » июня 2022 г. № КУВИ-999/2022-644056				
Номер кадастрового квартала: 48:05:0400208				

Сведения о характерных точках границ:							
Номер п/п	Реестровый (учетный, условный) номер	Обозначение характерных точек	Координаты		Описание закрепления на местности	Метод определения координат и средняя квадратическая погрешность положения характерной точки (Mt), м	Система координат
			X	Y			
1	2	3	4	5	6	7	8
4111	48:05-6.1610	10.340	449462.25	1338846.83	_____	1	_____
4112	48:05-6.1610	10.341	449459.94	1338860.05	_____	1	_____
4113	48:05-6.1610	10.342	449460.6	1338873.61	_____	1	_____
4114	48:05-6.1610	10.343	449459.61	1338883.21	_____	1	_____
4115	48:05-6.1610	10.344	449457.29	1338891.8	_____	1	_____
4116	48:05-6.1610	10.345	449454.65	1338899.08	_____	1	_____
4117	48:05-6.1610	10.346	449455.31	1338910.99	_____	1	_____
4118	48:05-6.1610	10.347	449459.61	1338916.61	_____	1	_____
4119	48:05-6.1610	10.348	449463.91	1338925.21	_____	1	_____
4120	48:05-6.1610	10.349	449466.55	1338932.82	_____	1	_____

М.П.

КАДАСТРОВЫЙ ПЛАН ТЕРРИТОРИИ

Лист № 413	раздела 11	Всего листов раздела 11: 1189	Всего разделов: 9	Всего листов: 1487
------------	------------	-------------------------------	-------------------	--------------------

« 16 » июня 2022 г. № КУВИ-999/2022-644056

Номер кадастрового квартала: 48:05:0400208

Сведения о характерных точках границ:

Номер п/п	Реестровый (учетный, условный) номер	Обозначение характерных точек	Координаты		Описание закрепления на местности	Метод определения координат и средняя квадратическая погрешность положения характерной точки (Mt), м	Система координат
			X	Y			
1	2	3	4	5	6	7	8
4121	48:05-6.1610	10.350	449468.21	1338940.75	_____	1	_____
4122	48:05-6.1610	10.351	449472.84	1338949.02	_____	1	_____
4123	48:05-6.1610	10.352	449478.46	1338954.64	_____	1	_____
4124	48:05-6.1610	10.353	449485.07	1338960.93	_____	1	_____
4125	48:05-6.1610	10.354	449491.36	1338968.2	_____	1	_____
4126	48:05-6.1610	10.355	449501.28	1338975.48	_____	1	_____
4127	48:05-6.1610	10.356	449506.24	1338978.13	_____	1	_____
4128	48:05-6.1610	10.357	449513.52	1338980.44	_____	1	_____
4129	48:05-6.1610	10.358	449519.8	1338984.41	_____	1	_____
4130	48:05-6.1610	10.359	449525.75	1338989.7	_____	1	_____

полное наименование должности

М.П.

подпись

инициалы, фамилия

КАДАСТРОВЫЙ ПЛАН ТЕРРИТОРИИ

Лист № 414	раздела 11	Всего листов раздела 11: 1189	Всего разделов: 9	Всего листов: 1487
« 16 » июня 2022 г. № КУВИ-999/2022-644056				
Номер кадастрового квартала: 48:05:0400208				

Сведения о характерных точках границ:

Номер п/п	Реестровый (учетный, условный) номер	Обозначение характерных точек	Координаты		Описание закрепления на местности	Метод определения координат и средняя квадратическая погрешность положения характерной точки (M _t), м	Система координат
			X	Y			
1	2	3	4	5	6	7	8
4131	48:05-6.1610	10.360	449533.03	1338996.98	_____	1	_____
4132	48:05-6.1610	10.361	449539.65	1339006.24	_____	1	_____
4133	48:05-6.1610	10.362	449546.26	1339012.52	_____	1	_____
4134	48:05-6.1610	10.363	449553.21	1339016.16	_____	1	_____
4135	48:05-6.1610	10.364	449559.49	1339021.45	_____	1	_____
4136	48:05-6.1610	10.365	449568.75	1339028.73	_____	1	_____
4137	48:05-6.1610	10.366	449575.03	1339035.34	_____	1	_____
4138	48:05-6.1610	10.367	449581.98	1339045.59	_____	1	_____
4139	48:05-6.1610	10.368	449586.28	1339053.86	_____	1	_____
4140	48:05-6.1610	10.369	449591.24	1339060.48	_____	1	_____

полное наименование должности

М.П.

подпись

инициалы, фамилия

КАДАСТРОВЫЙ ПЛАН ТЕРРИТОРИИ

Лист № 415	раздела 11	Всего листов раздела 11: 1189	Всего разделов: 9	Всего листов: 1487
« 16 » июня 2022 г. № КУВИ-999/2022-644056				
Номер кадастрового квартала: 48:05:0400208				

Сведения о характерных точках границ:

Номер п/п	Реестровый (учетный, условный) номер	Обозначение характерных точек	Координаты		Описание закрепления на местности	Метод определения координат и средняя квадратическая погрешность положения характерной точки (Mt), м	Система координат
			X	Y			
1	2	3	4	5	6	7	8
4141	48:05-6.1610	10.370	449599.51	1339066.1	_____	1	_____
4142	48:05-6.1610	10.371	449607.11	1339070.4	_____	1	_____
4143	48:05-6.1610	10.372	449618.03	1339073.71	_____	1	_____
4144	48:05-6.1610	10.373	449626.63	1339077.67	_____	1	_____
4145	48:05-6.1610	10.374	449633.9	1339081.31	_____	1	_____
4146	48:05-6.1610	10.375	449641.51	1339084.95	_____	1	_____
4147	48:05-6.1610	10.376	449648.79	1339087.93	_____	1	_____
4148	48:05-6.1610	10.377	449653.75	1339092.23	_____	1	_____
4149	48:05-6.1610	10.378	449656.06	1339097.52	_____	1	_____
4150	48:05-6.1610	10.379	449657.05	1339104.46	_____	1	_____

М.П.

КАДАСТРОВЫЙ ПЛАН ТЕРРИТОРИИ

Лист № 416	раздела 11	Всего листов раздела 11: 1189	Всего разделов: 9	Всего листов: 1487
« 16 » июня 2022 г. № КУВИ-999/2022-644056				
Номер кадастрового квартала: 48:05:0400208				

Сведения о характерных точках границ:							
Номер п/п	Реестровый (учетный, условный) номер	Обозначение характерных точек	Координаты		Описание закрепления на местности	Метод определения координат и средняя квадратическая погрешность положения характерной точки (Mt), м	Система координат
			X	Y			
1	2	3	4	5	6	7	8
4151	48:05-6.1610	10.380	449658.71	1339112.4	_____	1	_____
4152	48:05-6.1610	10.381	449658.71	1339118.69	_____	1	_____
4153	48:05-6.1610	10.382	449659.04	1339125.3	_____	1	_____
4154	48:05-6.1610	10.383	449660.36	1339132.25	_____	1	_____
4155	48:05-6.1610	10.384	449663.01	1339140.18	_____	1	_____
4156	48:05-6.1610	10.385	449666.65	1339149.44	_____	1	_____
4157	48:05-6.1610	10.386	449670.28	1339159.7	_____	1	_____
4158	48:05-6.1610	10.387	449672.73	1339168.16	_____	1	_____
4159	48:05-6.1610	10.388	449675.86	1339181.85	_____	1	_____
4160	48:05-6.1610	10.389	449613.68	1339150.59	_____	1	_____

полное наименование должности

М.П.

подпись

инициалы, фамилия

КАДАСТРОВЫЙ ПЛАН ТЕРРИТОРИИ

Лист № 417	раздела 11	Всего листов раздела 11: 1189	Всего разделов: 9	Всего листов: 1487
« 16 » июня 2022 г. № КУВИ-999/2022-644056				
Номер кадастрового квартала: 48:05:0400208				

Сведения о характерных точках границ:							
Номер п/п	Реестровый (учетный, условный) номер	Обозначение характерных точек	Координаты		Описание закрепления на местности	Метод определения координат и средняя квадратическая погрешность положения характерной точки (Mt), м	Система координат
			X	Y			
1	2	3	4	5	6	7	8
4161	48:05-6.1610	10.390	449589.28	1339138.32	_____	1	_____
4162	48:05-6.1610	10.391	449547.68	1339118.34	_____	1	_____
4163	48:05-6.1610	10.1	449502.85	1339095.47	_____	1	_____
4164	48:05-6.1610	11.1	449717.94	1339731.75	_____	1	_____
4165	48:05-6.1610	11.2	449703.97	1339739.06	_____	1	_____
4166	48:05-6.1610	11.3	449696.19	1339744.61	_____	1	_____
4167	48:05-6.1610	11.4	449686.82	1339750.33	_____	1	_____
4168	48:05-6.1610	11.5	449678.25	1339755.72	_____	1	_____
4169	48:05-6.1610	11.6	449662.85	1339765.57	_____	1	_____
4170	48:05-6.1610	11.7	449652.53	1339772.39	_____	1	_____

полное наименование должности

М.П.

подпись

инициалы, фамилия

КАДАСТРОВЫЙ ПЛАН ТЕРРИТОРИИ

Лист № 418	раздела 11	Всего листов раздела 11: 1189	Всего разделов: 9	Всего листов: 1487
------------	------------	-------------------------------	-------------------	--------------------

« 16 » июня 2022 г. № КУВИ-999/2022-644056

Номер кадастрового квартала: 48:05:0400208

Сведения о характерных точках границ:

Номер п/п	Реестровый (учетный, условный) номер	Обозначение характерных точек	Координаты		Описание закрепления на местности	Метод определения координат и средняя квадратическая погрешность положения характерной точки (Mt), м	Система координат
			X	Y			
1	2	3	4	5	6	7	8
4171	48:05-6.1610	11.8	449640.31	1339781.44	_____	1	_____
4172	48:05-6.1610	11.9	449632.53	1339786.05	_____	1	_____
4173	48:05-6.1610	11.10	449627.13	1339790.01	_____	1	_____
4174	48:05-6.1610	11.11	449617.77	1339797.16	_____	1	_____
4175	48:05-6.1610	11.12	449608.88	1339808.11	_____	1	_____
4176	48:05-6.1610	11.13	449601.58	1339815.73	_____	1	_____
4177	48:05-6.1610	11.14	449592.84	1339821.45	_____	1	_____
4178	48:05-6.1610	11.15	449583.64	1339826.53	_____	1	_____
4179	48:05-6.1610	11.16	449572.68	1339830.02	_____	1	_____
4180	48:05-6.1610	11.17	449565.7	1339831.61	_____	1	_____

М.П.

КАДАСТРОВЫЙ ПЛАН ТЕРРИТОРИИ

Лист № 419	раздела 11	Всего листов раздела 11: 1189	Всего разделов: 9	Всего листов: 1487
« 16 » июня 2022 г. № КУВИ-999/2022-644056				
Номер кадастрового квартала: 48:05:0400208				

Сведения о характерных точках границ:

Номер п/п	Реестровый (учетный, условный) номер	Обозначение характерных точек	Координаты		Описание закрепления на местности	Метод определения координат и средняя квадратическая погрешность положения характерной точки (M _t), м	Система координат
			X	Y			
1	2	3	4	5	6	7	8
4181	48:05-6.1610	11.18	449559.82	1339831.92	_____	1	_____
4182	48:05-6.1610	11.19	449553.95	1339833.83	_____	1	_____
4183	48:05-6.1610	11.20	449549.82	1339835.73	_____	1	_____
4184	48:05-6.1610	11.21	449545.22	1339836.05	_____	1	_____
4185	48:05-6.1610	11.22	449539.35	1339834.62	_____	1	_____
4186	48:05-6.1610	11.23	449534.42	1339833.51	_____	1	_____
4187	48:05-6.1610	11.24	449524.26	1339833.19	_____	1	_____
4188	48:05-6.1610	11.25	449515.37	1339831.45	_____	1	_____
4189	48:05-6.1610	11.26	449510.77	1339829.07	_____	1	_____
4190	48:05-6.1610	11.27	449508.55	1339827.32	_____	1	_____

полное наименование должности

М.П.

подпись

инициалы, фамилия

КАДАСТРОВЫЙ ПЛАН ТЕРРИТОРИИ

Лист № 420	раздела 11	Всего листов раздела 11: 1189	Всего разделов: 9	Всего листов: 1487
« 16 » июня 2022 г. № КУВИ-999/2022-644056				
Номер кадастрового квартала: 48:05:0400208				

Сведения о характерных точках границ:

Номер п/п	Реестровый (учетный, условный) номер	Обозначение характерных точек	Координаты		Описание закрепления на местности	Метод определения координат и средняя квадратическая погрешность положения характерной точки (Mt), м	Система координат
			X	Y			
1	2	3	4	5	6	7	8
4191	48:05-6.1610	11.28	449504.58	1339826.05	_____	1	_____
4192	48:05-6.1610	11.29	449499.02	1339827	_____	1	_____
4193	48:05-6.1610	11.30	449487.43	1339828.75	_____	1	_____
4194	48:05-6.1610	11.31	449476.48	1339830.97	_____	1	_____
4195	48:05-6.1610	11.32	449467.75	1339830.97	_____	1	_____
4196	48:05-6.1610	11.33	449459.81	1339829.07	_____	1	_____
4197	48:05-6.1610	11.34	449452.35	1339826.37	_____	1	_____
4198	48:05-6.1610	11.35	449448.22	1339824.3	_____	1	_____
4199	48:05-6.1610	11.36	449444.41	1339824.46	_____	1	_____
4200	48:05-6.1610	11.37	449437.75	1339827	_____	1	_____

полное наименование должности

М.П.

подпись

инициалы, фамилия

КАДАСТРОВЫЙ ПЛАН ТЕРРИТОРИИ

Лист № 421	раздела 11	Всего листов раздела 11: 1189	Всего разделов: 9	Всего листов: 1487
« 16 » июня 2022 г. № КУВИ-999/2022-644056				
Номер кадастрового квартала: 48:05:0400208				

Сведения о характерных точках границ:							
Номер п/п	Реестровый (учетный, условный) номер	Обозначение характерных точек	Координаты		Описание закрепления на местности	Метод определения координат и средняя квадратическая погрешность положения характерной точки (Mt), м	Система координат
			X	Y			
1	2	3	4	5	6	7	8
4201	48:05-6.1610	11.38	449430.44	1339830.34	_____	1	_____
4202	48:05-6.1610	11.39	449421.55	1339833.83	_____	1	_____
4203	48:05-6.1610	11.40	449412.82	1339838.43	_____	1	_____
4204	48:05-6.1610	11.41	449404.09	1339844.15	_____	1	_____
4205	48:05-6.1610	11.42	449398.06	1339847.64	_____	1	_____
4206	48:05-6.1610	11.43	449390.6	1339849.7	_____	1	_____
4207	48:05-6.1610	11.44	449384.09	1339850.66	_____	1	_____
4208	48:05-6.1610	11.45	449379.17	1339852.72	_____	1	_____
4209	48:05-6.1610	11.46	449375.83	1339856.05	_____	1	_____
4210	48:05-6.1610	11.47	449374.88	1339860.82	_____	1	_____

полное наименование должности

М.П.

подпись

инициалы, фамилия

КАДАСТРОВЫЙ ПЛАН ТЕРРИТОРИИ

Лист № 422	раздела 11	Всего листов раздела 11: 1189	Всего разделов: 9	Всего листов: 1487
« 16 » июня 2022 г. № КУВИ-999/2022-644056				
Номер кадастрового квартала: 48:05:0400208				

Сведения о характерных точках границ:							
Номер п/п	Реестровый (учетный, условный) номер	Обозначение характерных точек	Координаты		Описание закрепления на местности	Метод определения координат и средняя квадратическая погрешность положения характерной точки (Mt), м	Система координат
			X	Y			
1	2	3	4	5	6	7	8
4211	48:05-6.1610	11.48	449374.4	1339866.06	_____	1	_____
4212	48:05-6.1610	11.49	449371.39	1339871.45	_____	1	_____
4213	48:05-6.1610	11.50	449365.83	1339876.72	_____	1	_____
4214	48:05-6.1610	11.51	449357.58	1339879.47	_____	1	_____
4215	48:05-6.1610	11.52	449348.69	1339883.07	_____	1	_____
4216	48:05-6.1610	11.53	449341.28	1339884.97	_____	1	_____
4217	48:05-6.1610	11.54	449331.12	1339885.4	_____	1	_____
4218	48:05-6.1610	11.55	449323.5	1339884.55	_____	1	_____
4219	48:05-6.1610	11.56	449316.3	1339883.92	_____	1	_____
4220	48:05-6.1610	11.57	449309.53	1339884.55	_____	1	_____

полное наименование должности

М.П.

подпись

инициалы, фамилия

КАДАСТРОВЫЙ ПЛАН ТЕРРИТОРИИ

Лист № 423	раздела 11	Всего листов раздела 11: 1189	Всего разделов: 9	Всего листов: 1487
------------	------------	-------------------------------	-------------------	--------------------

« 16 » июня 2022 г. № КУВИ-999/2022-644056

Номер кадастрового квартала: 48:05:0400208

Сведения о характерных точках границ:

Номер п/п	Реестровый (учетный, условный) номер	Обозначение характерных точек	Координаты		Описание закрепления на местности	Метод определения координат и средняя квадратическая погрешность положения характерной точки (Mt), м	Система координат
			X	Y			
1	2	3	4	5	6	7	8
4221	48:05-6.1610	11.58	449303.18	1339883.49	_____	1	_____
4222	48:05-6.1610	11.59	449296.62	1339880.74	_____	1	_____
4223	48:05-6.1610	11.60	449291.11	1339875.24	_____	1	_____
4224	48:05-6.1610	11.61	449289.21	1339868.46	_____	1	_____
4225	48:05-6.1610	11.62	449286.25	1339862.54	_____	1	_____
4226	48:05-6.1610	11.63	449279.9	1339857.88	_____	1	_____
4227	48:05-6.1610	11.64	449273.33	1339853.01	_____	1	_____
4228	48:05-6.1610	11.65	449270.16	1339848.14	_____	1	_____
4229	48:05-6.1610	11.66	449267.62	1339839.47	_____	1	_____
4230	48:05-6.1610	11.67	449264.44	1339832.9	_____	1	_____

полное наименование должности

М.П.

подпись

инициалы, фамилия

КАДАСТРОВЫЙ ПЛАН ТЕРРИТОРИИ

Лист № 424	раздела 11	Всего листов раздела 11: 1189	Всего разделов: 9	Всего листов: 1487
« 16 » июня 2022 г. № КУВИ-999/2022-644056				
Номер кадастрового квартала: 48:05:0400208				

Сведения о характерных точках границ:

Номер п/п	Реестровый (учетный, условный) номер	Обозначение характерных точек	Координаты		Описание закрепления на местности	Метод определения координат и средняя квадратическая погрешность положения характерной точки (M _t), м	Система координат
			X	Y			
1	2	3	4	5	6	7	8
4231	48:05-6.1610	11.68	449260.42	1339829.09	_____	1	_____
4232	48:05-6.1610	11.69	449254.28	1339826.55	_____	1	_____
4233	48:05-6.1610	11.70	449247.51	1339825.71	_____	1	_____
4234	48:05-6.1610	11.71	449239.25	1339824.86	_____	1	_____
4235	48:05-6.1610	11.72	449233.33	1339821.68	_____	1	_____
4236	48:05-6.1610	11.73	449227.61	1339815.97	_____	1	_____
4237	48:05-6.1610	11.74	449224.23	1339811.52	_____	1	_____
4238	48:05-6.1610	11.75	449221.69	1339804.75	_____	1	_____
4239	48:05-6.1610	11.76	449222.96	1339799.67	_____	1	_____
4240	48:05-6.1610	11.77	449230.36	1339790.57	_____	1	_____

полное наименование должности

М.П.

подпись

инициалы, фамилия

КАДАСТРОВЫЙ ПЛАН ТЕРРИТОРИИ

Лист № 425	раздела 11	Всего листов раздела 11: 1189	Всего разделов: 9	Всего листов: 1487
« 16 » июня 2022 г. № КУВИ-999/2022-644056				
Номер кадастрового квартала: 48:05:0400208				

Сведения о характерных точках границ:

Номер п/п	Реестровый (учетный, условный) номер	Обозначение характерных точек	Координаты		Описание закрепления на местности	Метод определения координат и средняя квадратическая погрешность положения характерной точки (Mt), м	Система координат
			X	Y			
1	2	3	4	5	6	7	8
4241	48:05-6.1610	11.78	449238.83	1339782.74	_____	1	_____
4242	48:05-6.1610	11.79	449244.12	1339779.99	_____	1	_____
4243	48:05-6.1610	11.80	449248.99	1339780.62	_____	1	_____
4244	48:05-6.1610	11.81	449254.49	1339784.22	_____	1	_____
4245	48:05-6.1610	11.82	449259.79	1339786.76	_____	1	_____
4246	48:05-6.1610	11.83	449267.19	1339789.3	_____	1	_____
4247	48:05-6.1610	11.84	449273.97	1339790.78	_____	1	_____
4248	48:05-6.1610	11.85	449282.86	1339792.69	_____	1	_____
4249	48:05-6.1610	11.86	449289	1339794.8	_____	1	_____
4250	48:05-6.1610	11.87	449293.02	1339797.98	_____	1	_____

полное наименование должности

М.П.

подпись

инициалы, фамилия

КАДАСТРОВЫЙ ПЛАН ТЕРРИТОРИИ

Лист № 426	раздела 11	Всего листов раздела 11: 1189	Всего разделов: 9	Всего листов: 1487
« 16 » июня 2022 г. № КУВИ-999/2022-644056				
Номер кадастрового квартала: 48:05:0400208				

Сведения о характерных точках границ:							
Номер п/п	Реестровый (учетный, условный) номер	Обозначение характерных точек	Координаты		Описание закрепления на местности	Метод определения координат и средняя квадратическая погрешность положения характерной точки (Mt), м	Система координат
			X	Y			
1	2	3	4	5	6	7	8
4251	48:05-6.1610	11.88	449298.95	1339803.06	_____	1	_____
4252	48:05-6.1610	11.89	449301.7	1339808.98	_____	1	_____
4253	48:05-6.1610	11.90	449301.91	1339813.64	_____	1	_____
4254	48:05-6.1610	11.91	449302.12	1339817.87	_____	1	_____
4255	48:05-6.1610	11.92	449306.78	1339820.84	_____	1	_____
4256	48:05-6.1610	11.93	449313.97	1339819.57	_____	1	_____
4257	48:05-6.1610	11.94	449319.69	1339814.91	_____	1	_____
4258	48:05-6.1610	11.95	449325.19	1339807.93	_____	1	_____
4259	48:05-6.1610	11.96	449329.21	1339801.58	_____	1	_____
4260	48:05-6.1610	11.97	449331.54	1339794.59	_____	1	_____

полное наименование должности

М.П.

подпись

инициалы, фамилия

КАДАСТРОВЫЙ ПЛАН ТЕРРИТОРИИ

Лист № 427	раздела 11	Всего листов раздела 11: 1189	Всего разделов: 9	Всего листов: 1487
« 16 » июня 2022 г. № КУВИ-999/2022-644056				
Номер кадастрового квартала: 48:05:0400208				

Сведения о характерных точках границ:							
Номер п/п	Реестровый (учетный, условный) номер	Обозначение характерных точек	Координаты		Описание закрепления на местности	Метод определения координат и средняя квадратическая погрешность положения характерной точки (Mt), м	Система координат
			X	Y			
1	2	3	4	5	6	7	8
4261	48:05-6.1610	11.98	449330.7	1339788.66	_____	1	_____
4262	48:05-6.1610	11.99	449328.16	1339784.01	_____	1	_____
4263	48:05-6.1610	11.100	449322.65	1339779.77	_____	1	_____
4264	48:05-6.1610	11.101	449318.21	1339777.45	_____	1	_____
4265	48:05-6.1610	11.102	449315.88	1339773.85	_____	1	_____
4266	48:05-6.1610	11.103	449314.4	1339768.34	_____	1	_____
4267	48:05-6.1610	11.104	449316.09	1339761.15	_____	1	_____
4268	48:05-6.1610	11.105	449320.11	1339753.32	_____	1	_____
4269	48:05-6.1610	11.106	449321.59	1339748.66	_____	1	_____
4270	48:05-6.1610	11.107	449322.44	1339742.94	_____	1	_____

полное наименование должности

М.П.

подпись

инициалы, фамилия

КАДАСТРОВЫЙ ПЛАН ТЕРРИТОРИИ

Лист № 428	раздела 11	Всего листов раздела 11: 1189	Всего разделов: 9	Всего листов: 1487
« 16 » июня 2022 г. № КУВИ-999/2022-644056				
Номер кадастрового квартала: 48:05:0400208				

Сведения о характерных точках границ:

Номер п/п	Реестровый (учетный, условный) номер	Обозначение характерных точек	Координаты		Описание закрепления на местности	Метод определения координат и средняя квадратическая погрешность положения характерной точки (Mt), м	Система координат
			X	Y			
1	2	3	4	5	6	7	8
4271	48:05-6.1610	11.108	449325.4	1339738.5	_____	1	_____
4272	48:05-6.1610	11.109	449329.43	1339733.63	_____	1	_____
4273	48:05-6.1610	11.110	449331.75	1339727.07	_____	1	_____
4274	48:05-6.1610	11.111	449332.6	1339721.78	_____	1	_____
4275	48:05-6.1610	11.112	449330.91	1339717.97	_____	1	_____
4276	48:05-6.1610	11.113	449332.18	1339712.04	_____	1	_____
4277	48:05-6.1610	11.114	449335.56	1339706.33	_____	1	_____
4278	48:05-6.1610	11.115	449340.22	1339702.3	_____	1	_____
4279	48:05-6.1610	11.116	449344.67	1339699.76	_____	1	_____
4280	48:05-6.1610	11.117	449347.84	1339699.76	_____	1	_____

полное наименование должности

М.П.

подпись

инициалы, фамилия

КАДАСТРОВЫЙ ПЛАН ТЕРРИТОРИИ

Лист № 429	раздела 11	Всего листов раздела 11: 1189	Всего разделов: 9	Всего листов: 1487
« 16 » июня 2022 г. № КУВИ-999/2022-644056				
Номер кадастрового квартала: 48:05:0400208				

Сведения о характерных точках границ:

Номер п/п	Реестровый (учетный, условный) номер	Обозначение характерных точек	Координаты		Описание закрепления на местности	Метод определения координат и средняя квадратическая погрешность положения характерной точки (M _t), м	Система координат
			X	Y			
1	2	3	4	5	6	7	8
4281	48:05-6.1610	11.118	449351.23	1339702.52	_____	1	_____
4282	48:05-6.1610	11.119	449353.98	1339705.69	_____	1	_____
4283	48:05-6.1610	11.120	449357.15	1339709.5	_____	1	_____
4284	48:05-6.1610	11.121	449361.39	1339710.98	_____	1	_____
4285	48:05-6.1610	11.122	449366.04	1339711.19	_____	1	_____
4286	48:05-6.1610	11.123	449370.07	1339709.5	_____	1	_____
4287	48:05-6.1610	11.124	449376.63	1339709.29	_____	1	_____
4288	48:05-6.1610	11.125	449382.98	1339710.77	_____	1	_____
4289	48:05-6.1610	11.126	449389.54	1339714.37	_____	1	_____
4290	48:05-6.1610	11.127	449393.14	1339718.18	_____	1	_____

полное наименование должности

М.П.

подпись

инициалы, фамилия

КАДАСТРОВЫЙ ПЛАН ТЕРРИТОРИИ

Лист № 430	раздела 11	Всего листов раздела 11: 1189	Всего разделов: 9	Всего листов: 1487
« 16 » июня 2022 г. № КУВИ-999/2022-644056				
Номер кадастрового квартала: 48:05:0400208				

Сведения о характерных точках границ:

Номер п/п	Реестровый (учетный, условный) номер	Обозначение характерных точек	Координаты		Описание закрепления на местности	Метод определения координат и средняя квадратическая погрешность положения характерной точки (Mt), м	Система координат
			X	Y			
1	2	3	4	5	6	7	8
4291	48:05-6.1610	11.128	449396.1	1339723.68	_____	1	_____
4292	48:05-6.1610	11.129	449397.58	1339727.49	_____	1	_____
4293	48:05-6.1610	11.130	449401.39	1339729.82	_____	1	_____
4294	48:05-6.1610	11.131	449406.05	1339735.11	_____	1	_____
4295	48:05-6.1610	11.132	449408.17	1339740.4	_____	1	_____
4296	48:05-6.1610	11.133	449408.38	1339747.39	_____	1	_____
4297	48:05-6.1610	11.134	449409.86	1339751.83	_____	1	_____
4298	48:05-6.1610	11.135	449416.42	1339753.1	_____	1	_____
4299	48:05-6.1610	11.136	449419.6	1339752.68	_____	1	_____
4300	48:05-6.1610	11.137	449425.31	1339749.29	_____	1	_____

М.П.

КАДАСТРОВЫЙ ПЛАН ТЕРРИТОРИИ

Лист № 431	раздела 11	Всего листов раздела 11: 1189	Всего разделов: 9	Всего листов: 1487
« 16 » июня 2022 г. № КУВИ-999/2022-644056				
Номер кадастрового квартала: 48:05:0400208				

Сведения о характерных точках границ:

Номер п/п	Реестровый (учетный, условный) номер	Обозначение характерных точек	Координаты		Описание закрепления на местности	Метод определения координат и средняя квадратическая погрешность положения характерной точки (M _t), м	Система координат
			X	Y			
1	2	3	4	5	6	7	8
4301	48:05-6.1610	11.138	449431.87	1339745.7	_____	1	_____
4302	48:05-6.1610	11.139	449437.8	1339743.58	_____	1	_____
4303	48:05-6.1610	11.140	449445	1339741.46	_____	1	_____
4304	48:05-6.1610	11.141	449454.31	1339738.92	_____	1	_____
4305	48:05-6.1610	11.142	449460.24	1339736.81	_____	1	_____
4306	48:05-6.1610	11.143	449466.16	1339736.38	_____	1	_____
4307	48:05-6.1610	11.144	449469.55	1339735.54	_____	1	_____
4308	48:05-6.1610	11.145	449471.67	1339732.15	_____	1	_____
4309	48:05-6.1610	11.146	449471.67	1339727.07	_____	1	_____
4310	48:05-6.1610	11.147	449470.18	1339723.05	_____	1	_____

полное наименование должности

М.П.

подпись

инициалы, фамилия

КАДАСТРОВЫЙ ПЛАН ТЕРРИТОРИИ

Лист № 432	раздела 11	Всего листов раздела 11: 1189	Всего разделов: 9	Всего листов: 1487
« 16 » июня 2022 г. № КУВИ-999/2022-644056				
Номер кадастрового квартала: 48:05:0400208				

Сведения о характерных точках границ:							
Номер п/п	Реестровый (учетный, условный) номер	Обозначение характерных точек	Координаты		Описание закрепления на местности	Метод определения координат и средняя квадратическая погрешность положения характерной точки (Mt), м	Система координат
			X	Y			
1	2	3	4	5	6	7	8
4311	48:05-6.1610	11.148	449468.49	1339718.18	_____	1	_____
4312	48:05-6.1610	11.149	449468.91	1339712.68	_____	1	_____
4313	48:05-6.1610	11.150	449471.45	1339707.81	_____	1	_____
4314	48:05-6.1610	11.151	449474.63	1339704.42	_____	1	_____
4315	48:05-6.1610	11.152	449480.13	1339703.15	_____	1	_____
4316	48:05-6.1610	11.153	449486.06	1339702.94	_____	1	_____
4317	48:05-6.1610	11.154	449492.83	1339701.67	_____	1	_____
4318	48:05-6.1610	11.155	449498.55	1339701.67	_____	1	_____
4319	48:05-6.1610	11.156	449508.71	1339703.15	_____	1	_____
4320	48:05-6.1610	11.157	449514.21	1339704	_____	1	_____

М.П.

КАДАСТРОВЫЙ ПЛАН ТЕРРИТОРИИ

Лист № 433	раздела 11	Всего листов раздела 11: 1189	Всего разделов: 9	Всего листов: 1487
« 16 » июня 2022 г. № КУВИ-999/2022-644056				
Номер кадастрового квартала: 48:05:0400208				

Сведения о характерных точках границ:

Номер п/п	Реестровый (учетный, условный) номер	Обозначение характерных точек	Координаты		Описание закрепления на местности	Метод определения координат и средняя квадратическая погрешность положения характерной точки (M), м	Система координат
			X	Y			
1	2	3	4	5	6	7	8
4321	48:05-6.1610	11.158	449518.66	1339705.9	_____	1	_____
4322	48:05-6.1610	11.159	449522.47	1339706.75	_____	1	_____
4323	48:05-6.1610	11.160	449526.28	1339706.54	_____	1	_____
4324	48:05-6.1610	11.161	449531.36	1339704.63	_____	1	_____
4325	48:05-6.1610	11.162	449536.44	1339702.52	_____	1	_____
4326	48:05-6.1610	11.163	449542.36	1339700.4	_____	1	_____
4327	48:05-6.1610	11.164	449546.38	1339700.19	_____	1	_____
4328	48:05-6.1610	11.165	449549.56	1339702.09	_____	1	_____
4329	48:05-6.1610	11.166	449552.1	1339704.21	_____	1	_____
4330	48:05-6.1610	11.167	449555.7	1339704.63	_____	1	_____

полное наименование должности

М.П.

подпись

инициалы, фамилия

КАДАСТРОВЫЙ ПЛАН ТЕРРИТОРИИ

Лист № 434	раздела 11	Всего листов раздела 11: 1189	Всего разделов: 9	Всего листов: 1487
« 16 » июня 2022 г. № КУВИ-999/2022-644056				
Номер кадастрового квартала: 48:05:0400208				

Сведения о характерных точках границ:

Номер п/п	Реестровый (учетный, условный) номер	Обозначение характерных точек	Координаты		Описание закрепления на местности	Метод определения координат и средняя квадратическая погрешность положения характерной точки (Mt), м	Система координат
			X	Y			
1	2	3	4	5	6	7	8
4331	48:05-6.1610	11.168	449558.24	1339701.88	_____	1	_____
4332	48:05-6.1610	11.169	449559.3	1339697.86	_____	1	_____
4333	48:05-6.1610	11.170	449558.45	1339694.26	_____	1	_____
4334	48:05-6.1610	11.171	449556.33	1339688.97	_____	1	_____
4335	48:05-6.1610	11.172	449555.06	1339682.83	_____	1	_____
4336	48:05-6.1610	11.173	449554.22	1339676.06	_____	1	_____
4337	48:05-6.1610	11.174	449554.64	1339669.71	_____	1	_____
4338	48:05-6.1610	11.175	449557.81	1339658.7	_____	1	_____
4339	48:05-6.1610	11.176	449562.89	1339651.08	_____	1	_____
4340	48:05-6.1610	11.177	449571.36	1339646.42	_____	1	_____

полное наименование должности

М.П.

подпись

инициалы, фамилия

КАДАСТРОВЫЙ ПЛАН ТЕРРИТОРИИ

Лист № 435	раздела 11	Всего листов раздела 11: 1189	Всего разделов: 9	Всего листов: 1487
« 16 » июня 2022 г. № КУВИ-999/2022-644056				
Номер кадастрового квартала: 48:05:0400208				

Сведения о характерных точках границ:

Номер п/п	Реестровый (учетный, условный) номер	Обозначение характерных точек	Координаты		Описание закрепления на местности	Метод определения координат и средняя квадратическая погрешность положения характерной точки (Mt), м	Система координат
			X	Y			
1	2	3	4	5	6	7	8
4341	48:05-6.1610	11.178	449580.25	1339645.58	_____	1	_____
4342	48:05-6.1610	11.179	449586.6	1339646.85	_____	1	_____
4343	48:05-6.1610	11.180	449591.26	1339650.02	_____	1	_____
4344	48:05-6.1610	11.181	449594.43	1339652.56	_____	1	_____
4345	48:05-6.1610	11.182	449596.97	1339659.76	_____	1	_____
4346	48:05-6.1610	11.183	449599.09	1339663.15	_____	1	_____
4347	48:05-6.1610	11.184	449600.99	1339665.05	_____	1	_____
4348	48:05-6.1610	11.185	449603.53	1339664.42	_____	1	_____
4349	48:05-6.1610	11.186	449604.8	1339660.39	_____	1	_____
4350	48:05-6.1610	11.187	449605.65	1339656.58	_____	1	_____

М.П.

КАДАСТРОВЫЙ ПЛАН ТЕРРИТОРИИ

Лист № 436	раздела 11	Всего листов раздела 11: 1189	Всего разделов: 9	Всего листов: 1487
« 16 » июня 2022 г. № КУВИ-999/2022-644056				
Номер кадастрового квартала: 48:05:0400208				

Сведения о характерных точках границ:							
Номер п/п	Реестровый (учетный, условный) номер	Обозначение характерных точек	Координаты		Описание закрепления на местности	Метод определения координат и средняя квадратическая погрешность положения характерной точки (Mт), м	Система координат
			X	Y			
1	2	3	4	5	6	7	8
4351	48:05-6.1610	11.188	449606.07	1339650.87	_____	1	_____
4352	48:05-6.1610	11.189	449606.92	1339645.37	_____	1	_____
4353	48:05-6.1610	11.190	449610.88	1339640.22	_____	1	_____
4354	48:05-6.1610	11.191	449615.84	1339638.57	_____	1	_____
4355	48:05-6.1610	11.192	449620.14	1339639.23	_____	1	_____
4356	48:05-6.1610	11.193	449626.09	1339641.54	_____	1	_____
4357	48:05-6.1610	11.194	449632.04	1339645.18	_____	1	_____
4358	48:05-6.1610	11.195	449638	1339649.81	_____	1	_____
4359	48:05-6.1610	11.196	449645.27	1339651.8	_____	1	_____
4360	48:05-6.1610	11.197	449650.23	1339652.13	_____	1	_____

полное наименование должности

М.П.

подпись

инициалы, фамилия

КАДАСТРОВЫЙ ПЛАН ТЕРРИТОРИИ

Лист № 437	раздела 11	Всего листов раздела 11: 1189	Всего разделов: 9	Всего листов: 1487
« 16 » июня 2022 г. № КУВИ-999/2022-644056				
Номер кадастрового квартала: 48:05:0400208				

Сведения о характерных точках границ:							
Номер п/п	Реестровый (учетный, условный) номер	Обозначение характерных точек	Координаты		Описание закрепления на местности	Метод определения координат и средняя квадратическая погрешность положения характерной точки (Mt), м	Система координат
			X	Y			
1	2	3	4	5	6	7	8
4361	48:05-6.1610	11.198	449656.85	1339649.15	_____	1	_____
4362	48:05-6.1610	11.199	449662.47	1339644.19	_____	1	_____
4363	48:05-6.1610	11.200	449669.75	1339637.91	_____	1	_____
4364	48:05-6.1610	11.201	449675.37	1339633.27	_____	1	_____
4365	48:05-6.1610	11.202	449683.97	1339629.31	_____	1	_____
4366	48:05-6.1610	11.203	449688.27	1339627.32	_____	1	_____
4367	48:05-6.1610	11.204	449695.54	1339627.32	_____	1	_____
4368	48:05-6.1610	11.205	449702.82	1339627.65	_____	1	_____
4369	48:05-6.1610	11.206	449709.1	1339627.32	_____	1	_____
4370	48:05-6.1610	11.207	449713.73	1339624.68	_____	1	_____

полное наименование должности

М.П.

подпись

инициалы, фамилия

КАДАСТРОВЫЙ ПЛАН ТЕРРИТОРИИ

Лист № 438	раздела 11	Всего листов раздела 11: 1189	Всего разделов: 9	Всего листов: 1487
« 16 » июня 2022 г. № КУВИ-999/2022-644056				
Номер кадастрового квартала: 48:05:0400208				

Сведения о характерных точках границ:

Номер п/п	Реестровый (учетный, условный) номер	Обозначение характерных точек	Координаты		Описание закрепления на местности	Метод определения координат и средняя квадратическая погрешность положения характерной точки (M _t), м	Система координат
			X	Y			
1	2	3	4	5	6	7	8
4371	48:05-6.1610	11.208	449715.39	1339621.04	_____	1	_____
4372	48:05-6.1610	11.209	449714.73	1339615.42	_____	1	_____
4373	48:05-6.1610	11.210	449709.1	1339610.12	_____	1	_____
4374	48:05-6.1610	11.211	449700.5	1339605.82	_____	1	_____
4375	48:05-6.1610	11.212	449696.54	1339602.19	_____	1	_____
4376	48:05-6.1610	11.213	449687.27	1339599.54	_____	1	_____
4377	48:05-6.1610	11.214	449678.35	1339597.23	_____	1	_____
4378	48:05-6.1610	11.215	449670.08	1339592.93	_____	1	_____
4379	48:05-6.1610	11.216	449659.82	1339587.3	_____	1	_____
4380	48:05-6.1610	11.217	449650.56	1339576.72	_____	1	_____

полное наименование должности

М.П.

подпись

инициалы, фамилия

КАДАСТРОВЫЙ ПЛАН ТЕРРИТОРИИ

Лист № 439	раздела 11	Всего листов раздела 11: 1189	Всего разделов: 9	Всего листов: 1487
« 16 » июня 2022 г. № КУВИ-999/2022-644056				
Номер кадастрового квартала: 48:05:0400208				

Сведения о характерных точках границ:

Номер п/п	Реестровый (учетный, условный) номер	Обозначение характерных точек	Координаты		Описание закрепления на местности	Метод определения координат и средняя квадратическая погрешность положения характерной точки (Mt), м	Система координат
			X	Y			
1	2	3	4	5	6	7	8
4381	48:05-6.1610	11.218	449645.93	1339564.81	_____	1	_____
4382	48:05-6.1610	11.219	449643.95	1339557.87	_____	1	_____
4383	48:05-6.1610	11.220	449642.63	1339546.95	_____	1	_____
4384	48:05-6.1610	11.221	449643.29	1339539.68	_____	1	_____
4385	48:05-6.1610	11.222	449643.95	1339533.73	_____	1	_____
4386	48:05-6.1610	11.223	449640.64	1339528.76	_____	1	_____
4387	48:05-6.1610	11.224	449634.69	1339527.11	_____	1	_____
4388	48:05-6.1610	11.225	449630.06	1339528.76	_____	1	_____
4389	48:05-6.1610	11.226	449625.1	1339532.73	_____	1	_____
4390	48:05-6.1610	11.227	449618.15	1339533.39	_____	1	_____

полное наименование должности

М.П.

подпись

инициалы, фамилия

КАДАСТРОВЫЙ ПЛАН ТЕРРИТОРИИ

Лист № 440	раздела 11	Всего листов раздела 11: 1189	Всего разделов: 9	Всего листов: 1487
« 16 » июня 2022 г. № КУВИ-999/2022-644056				
Номер кадастрового квартала: 48:05:0400208				

Сведения о характерных точках границ:

Номер п/п	Реестровый (учетный, условный) номер	Обозначение характерных точек	Координаты		Описание закрепления на местности	Метод определения координат и средняя квадратическая погрешность положения характерной точки (M _t), м	Система координат
			X	Y			
1	2	3	4	5	6	7	8
4391	48:05-6.1610	11.228	449613.19	1339533.06	_____	1	_____
4392	48:05-6.1610	11.229	449605.92	1339527.44	_____	1	_____
4393	48:05-6.1610	11.230	449600.95	1339520.5	_____	1	_____
4394	48:05-6.1610	11.231	449596.32	1339516.86	_____	1	_____
4395	48:05-6.1610	11.232	449589.71	1339514.54	_____	1	_____
4396	48:05-6.1610	11.233	449583.09	1339511.9	_____	1	_____
4397	48:05-6.1610	11.234	449578.13	1339508.26	_____	1	_____
4398	48:05-6.1610	11.235	449573.5	1339504.29	_____	1	_____
4399	48:05-6.1610	11.236	449568.54	1339504.29	_____	1	_____
4400	48:05-6.1610	11.237	449557.63	1339506.27	_____	1	_____

полное наименование должности

М.П.

подпись

инициалы, фамилия

КАДАСТРОВЫЙ ПЛАН ТЕРРИТОРИИ

Лист № 441	раздела 11	Всего листов раздела 11: 1189	Всего разделов: 9	Всего листов: 1487
« 16 » июня 2022 г. № КУВИ-999/2022-644056				
Номер кадастрового квартала: 48:05:0400208				

Сведения о характерных точках границ:

Номер п/п	Реестровый (учетный, условный) номер	Обозначение характерных точек	Координаты		Описание закрепления на местности	Метод определения координат и средняя квадратическая погрешность положения характерной точки (M _t), м	Система координат
			X	Y			
1	2	3	4	5	6	7	8
4401	48:05-6.1610	11.238	449548.37	1339507.6	_____	1	_____
4402	48:05-6.1610	11.239	449539.11	1339508.26	_____	1	_____
4403	48:05-6.1610	11.240	449532.49	1339507.6	_____	1	_____
4404	48:05-6.1610	11.241	449525.55	1339504.95	_____	1	_____
4405	48:05-6.1610	11.242	449519.26	1339507.27	_____	1	_____
4406	48:05-6.1610	11.243	449512.65	1339509.58	_____	1	_____
4407	48:05-6.1610	11.244	449505.7	1339509.91	_____	1	_____
4408	48:05-6.1610	11.245	449497.44	1339509.91	_____	1	_____
4409	48:05-6.1610	11.246	449491.15	1339507.93	_____	1	_____
4410	48:05-6.1610	11.247	449485.53	1339506.61	_____	1	_____

полное наименование должности

М.П.

подпись

инициалы, фамилия

КАДАСТРОВЫЙ ПЛАН ТЕРРИТОРИИ

Лист № 442	раздела 11	Всего листов раздела 11: 1189	Всего разделов: 9	Всего листов: 1487
« 16 » июня 2022 г. № КУВИ-999/2022-644056				
Номер кадастрового квартала: 48:05:0400208				

Сведения о характерных точках границ:							
Номер п/п	Реестровый (учетный, условный) номер	Обозначение характерных точек	Координаты		Описание закрепления на местности	Метод определения координат и средняя квадратическая погрешность положения характерной точки (Mt), м	Система координат
			X	Y			
1	2	3	4	5	6	7	8
4411	48:05-6.1610	11.248	449476.93	1339506.61	_____	1	_____
4412	48:05-6.1610	11.249	449469.65	1339508.26	_____	1	_____
4413	48:05-6.1610	11.250	449462.71	1339511.24	_____	1	_____
4414	48:05-6.1610	11.251	449455.76	1339511.83	_____	1	_____
4415	48:05-6.1610	11.252	449448.22	1339510.64	_____	1	_____
4416	48:05-6.1610	11.253	449439.1	1339508.66	_____	1	_____
4417	48:05-6.1610	11.254	449429.97	1339509.45	_____	1	_____
4418	48:05-6.1610	11.255	449423.22	1339511.83	_____	1	_____
4419	48:05-6.1610	11.256	449415.28	1339515.8	_____	1	_____
4420	48:05-6.1610	11.257	449403.38	1339515.8	_____	1	_____

полное наименование должности

М.П.

подпись

инициалы, фамилия

КАДАСТРОВЫЙ ПЛАН ТЕРРИТОРИИ

Лист № 443	раздела 11	Всего листов раздела 11: 1189	Всего разделов: 9	Всего листов: 1487
« 16 » июня 2022 г. № КУВИ-999/2022-644056				
Номер кадастрового квартала: 48:05:0400208				

Сведения о характерных точках границ:

Номер п/п	Реестровый (учетный, условный) номер	Обозначение характерных точек	Координаты		Описание закрепления на местности	Метод определения координат и средняя квадратическая погрешность положения характерной точки (M _t), м	Система координат
			X	Y			
1	2	3	4	5	6	7	8
4421	48:05-6.1610	11.258	449393.85	1339514.21	_____	1	_____
4422	48:05-6.1610	11.259	449380.75	1339510.64	_____	1	_____
4423	48:05-6.1610	11.260	449373.61	1339510.24	_____	1	_____
4424	48:05-6.1610	11.261	449366.47	1339514.21	_____	1	_____
4425	48:05-6.1610	11.262	449354.96	1339517.39	_____	1	_____
4426	48:05-6.1610	11.263	449347.42	1339516.59	_____	1	_____
4427	48:05-6.1610	11.264	449337.1	1339511.04	_____	1	_____
4428	48:05-6.1610	11.265	449327.57	1339503.1	_____	1	_____
4429	48:05-6.1610	11.266	449322.81	1339490.4	_____	1	_____
4430	48:05-6.1610	11.267	449318.84	1339475.72	_____	1	_____

полное наименование должности

М.П.

подпись

инициалы, фамилия

КАДАСТРОВЫЙ ПЛАН ТЕРРИТОРИИ

Лист № 444	раздела 11	Всего листов раздела 11: 1189	Всего разделов: 9	Всего листов: 1487
« 16 » июня 2022 г. № КУВИ-999/2022-644056				
Номер кадастрового квартала: 48:05:0400208				

Сведения о характерных точках границ:

Номер п/п	Реестровый (учетный, условный) номер	Обозначение характерных точек	Координаты		Описание закрепления на местности	Метод определения координат и средняя квадратическая погрешность положения характерной точки (Mt), м	Система координат
			X	Y			
1	2	3	4	5	6	7	8
4431	48:05-6.1610	11.268	449314.48	1339458.65	_____	1	_____
4432	48:05-6.1610	11.269	449311.3	1339438.41	_____	1	_____
4433	48:05-6.1610	11.270	449306.54	1339427.69	_____	1	_____
4434	48:05-6.1610	11.271	449301.38	1339419.76	_____	1	_____
4435	48:05-6.1610	11.272	449289.17	1339410.51	_____	1	_____
4436	48:05-6.1610	11.273	449279.64	1339407.33	_____	1	_____
4437	48:05-6.1610	11.274	449268.53	1339406.28	_____	1	_____
4438	48:05-6.1610	11.275	449255.3	1339405.75	_____	1	_____
4439	48:05-6.1610	11.276	449248.95	1339405.75	_____	1	_____
4440	48:05-6.1610	11.277	449236.78	1339404.16	_____	1	_____

полное наименование должности

М.П.

подпись

инициалы, фамилия

КАДАСТРОВЫЙ ПЛАН ТЕРРИТОРИИ

Лист № 445	раздела 11	Всего листов раздела 11: 1189	Всего разделов: 9	Всего листов: 1487
« 16 » июня 2022 г. № КУВИ-999/2022-644056				
Номер кадастрового квартала: 48:05:0400208				

Сведения о характерных точках границ:

Номер п/п	Реестровый (учетный, условный) номер	Обозначение характерных точек	Координаты		Описание закрепления на местности	Метод определения координат и средняя квадратическая погрешность положения характерной точки (Mт), м	Система координат
			X	Y			
1	2	3	4	5	6	7	8
4441	48:05-6.1610	11.278	449225.14	1339401.51	_____	1	_____
4442	48:05-6.1610	11.279	449214.5	1339397.54	_____	1	_____
4443	48:05-6.1610	11.280	449199.95	1339386.96	_____	1	_____
4444	48:05-6.1610	11.281	449192.01	1339377.7	_____	1	_____
4445	48:05-6.1610	11.282	449184.74	1339367.12	_____	1	_____
4446	48:05-6.1610	11.283	449184.74	1339350.58	_____	1	_____
4447	48:05-6.1610	11.284	449180.77	1339341.32	_____	1	_____
4448	48:05-6.1610	11.285	449178.78	1339332.72	_____	1	_____
4449	48:05-6.1610	11.286	449175.48	1339320.15	_____	1	_____
4450	48:05-6.1610	11.287	449174.15	1339306.92	_____	1	_____

М.П.

КАДАСТРОВЫЙ ПЛАН ТЕРРИТОРИИ

Лист № 446	раздела 11	Всего листов раздела 11: 1189	Всего разделов: 9	Всего листов: 1487
« 16 » июня 2022 г. № КУВИ-999/2022-644056				
Номер кадастрового квартала: 48:05:0400208				

Сведения о характерных точках границ:

Номер п/п	Реестровый (учетный, условный) номер	Обозначение характерных точек	Координаты		Описание закрепления на местности	Метод определения координат и средняя квадратическая погрешность положения характерной точки (M _t), м	Система координат
			X	Y			
1	2	3	4	5	6	7	8
4451	48:05-6.1610	11.288	449174.15	1339298.99	_____	1	_____
4452	48:05-6.1610	11.289	449174.15	1339281.79	_____	1	_____
4453	48:05-6.1610	11.290	449174.15	1339270.54	_____	1	_____
4454	48:05-6.1610	11.291	449177.32	1339260.93	_____	1	_____
4455	48:05-6.1610	11.292	449179.86	1339253.73	_____	1	_____
4456	48:05-6.1610	11.293	449184.09	1339247.59	_____	1	_____
4457	48:05-6.1610	11.294	449185.99	1339243.15	_____	1	_____
4458	48:05-6.1610	11.295	449185.99	1339237.85	_____	1	_____
4459	48:05-6.1610	11.296	449184.72	1339231.08	_____	1	_____
4460	48:05-6.1610	11.297	449184.09	1339225.37	_____	1	_____

полное наименование должности

М.П.

подпись

инициалы, фамилия

КАДАСТРОВЫЙ ПЛАН ТЕРРИТОРИИ

Лист № 447	раздела 11	Всего листов раздела 11: 1189	Всего разделов: 9	Всего листов: 1487
« 16 » июня 2022 г. № КУВИ-999/2022-644056				
Номер кадастрового квартала: 48:05:0400208				

Сведения о характерных точках границ:							
Номер п/п	Реестровый (учетный, условный) номер	Обозначение характерных точек	Координаты		Описание закрепления на местности	Метод определения координат и средняя квадратическая погрешность положения характерной точки (Mt), м	Система координат
			X	Y			
1	2	3	4	5	6	7	8
4461	48:05-6.1610	11.298	449185.15	1339220.07	_____	1	_____
4462	48:05-6.1610	11.299	449188.53	1339213.94	_____	1	_____
4463	48:05-6.1610	11.300	449193.4	1339208.22	_____	1	_____
4464	48:05-6.1610	11.301	449199.96	1339203.35	_____	1	_____
4465	48:05-6.1610	11.302	449205.26	1339202.51	_____	1	_____
4466	48:05-6.1610	11.303	449211.39	1339202.29	_____	1	_____
4467	48:05-6.1610	11.304	449216.9	1339202.93	_____	1	_____
4468	48:05-6.1610	11.305	449222.61	1339202.72	_____	1	_____
4469	48:05-6.1610	11.306	449228.54	1339201.66	_____	1	_____
4470	48:05-6.1610	11.307	449234.47	1339200.81	_____	1	_____

полное наименование должности

М.П.

подпись

инициалы, фамилия

КАДАСТРОВЫЙ ПЛАН ТЕРРИТОРИИ

Лист № 448	раздела 11	Всего листов раздела 11: 1189	Всего разделов: 9	Всего листов: 1487
« 16 » июня 2022 г. № КУВИ-999/2022-644056				
Номер кадастрового квартала: 48:05:0400208				

Сведения о характерных точках границ:

Номер п/п	Реестровый (учетный, условный) номер	Обозначение характерных точек	Координаты		Описание закрепления на местности	Метод определения координат и средняя квадратическая погрешность положения характерной точки (M _t), м	Система координат
			X	Y			
1	2	3	4	5	6	7	8
4471	48:05-6.1610	11.308	449240.6	1339202.51	_____	1	_____
4472	48:05-6.1610	11.309	449246.53	1339207.8	_____	1	_____
4473	48:05-6.1610	11.310	449250.34	1339213.94	_____	1	_____
4474	48:05-6.1610	11.311	449252.03	1339221.56	_____	1	_____
4475	48:05-6.1610	11.312	449251.82	1339226.21	_____	1	_____
4476	48:05-6.1610	11.313	449249.28	1339231.72	_____	1	_____
4477	48:05-6.1610	11.314	449248.01	1339235.53	_____	1	_____
4478	48:05-6.1610	11.315	449248.65	1339241.88	_____	1	_____
4479	48:05-6.1610	11.316	449251.4	1339245.9	_____	1	_____
4480	48:05-6.1610	11.317	449257.54	1339246.53	_____	1	_____

полное наименование должности

М.П.

подпись

инициалы, фамилия

КАДАСТРОВЫЙ ПЛАН ТЕРРИТОРИИ

Лист № 449	раздела 11	Всего листов раздела 11: 1189	Всего разделов: 9	Всего листов: 1487
« 16 » июня 2022 г. № КУВИ-999/2022-644056				
Номер кадастрового квартала: 48:05:0400208				

Сведения о характерных точках границ:

Номер п/п	Реестровый (учетный, условный) номер	Обозначение характерных точек	Координаты		Описание закрепления на местности	Метод определения координат и средняя квадратическая погрешность положения характерной точки (Mt), м	Система координат
			X	Y			
1	2	3	4	5	6	7	8
4481	48:05-6.1610	11.318	449266.43	1339247.8	_____	1	_____
4482	48:05-6.1610	11.319	449273.2	1339252.04	_____	1	_____
4483	48:05-6.1610	11.320	449278.92	1339259.44	_____	1	_____
4484	48:05-6.1610	11.321	449283.15	1339267.49	_____	1	_____
4485	48:05-6.1610	11.322	449285.27	1339277.86	_____	1	_____
4486	48:05-6.1610	11.323	449288.65	1339286.11	_____	1	_____
4487	48:05-6.1610	11.324	449293.1	1339291.83	_____	1	_____
4488	48:05-6.1610	11.325	449297.33	1339294.58	_____	1	_____
4489	48:05-6.1610	11.326	449301.99	1339295.64	_____	1	_____
4490	48:05-6.1610	11.327	449308.13	1339294.16	_____	1	_____

полное наименование должности

М.П.

подпись

инициалы, фамилия

КАДАСТРОВЫЙ ПЛАН ТЕРРИТОРИИ

Лист № 450	раздела 11	Всего листов раздела 11: 1189	Всего разделов: 9	Всего листов: 1487
« 16 » июня 2022 г. № КУВИ-999/2022-644056				
Номер кадастрового квартала: 48:05:0400208				

Сведения о характерных точках границ:

Номер п/п	Реестровый (учетный, условный) номер	Обозначение характерных точек	Координаты		Описание закрепления на местности	Метод определения координат и средняя квадратическая погрешность положения характерной точки (Mт), м	Система координат
			X	Y			
1	2	3	4	5	6	7	8
4491	48:05-6.1610	11.328	449311.51	1339289.71	_____	1	_____
4492	48:05-6.1610	11.329	449313.35	1339284.95	_____	1	_____
4493	48:05-6.1610	11.330	449316.66	1339275.36	_____	1	_____
4494	48:05-6.1610	11.331	449317.32	1339269.41	_____	1	_____
4495	48:05-6.1610	11.332	449320.96	1339263.12	_____	1	_____
4496	48:05-6.1610	11.333	449326.91	1339261.14	_____	1	_____
4497	48:05-6.1610	11.334	449335.18	1339262.46	_____	1	_____
4498	48:05-6.1610	11.335	449345.1	1339262.26	_____	1	_____
4499	48:05-6.1610	11.336	449350.39	1339262.79	_____	1	_____
4500	48:05-6.1610	11.337	449360.98	1339261.73	_____	1	_____

М.П.

КАДАСТРОВЫЙ ПЛАН ТЕРРИТОРИИ

Лист № 451	раздела 11	Всего листов раздела 11: 1189	Всего разделов: 9	Всего листов: 1487
« 16 » июня 2022 г. № КУВИ-999/2022-644056				
Номер кадастрового квартала: 48:05:0400208				

Сведения о характерных точках границ:							
Номер п/п	Реестровый (учетный, условный) номер	Обозначение характерных точек	Координаты		Описание закрепления на местности	Метод определения координат и средняя квадратическая погрешность положения характерной точки (M _t), м	Система координат
			X	Y			
1	2	3	4	5	6	7	8
4501	48:05-6.1610	11.338	449369.64	1339255.14	_____	1	_____
4502	48:05-6.1610	11.339	449374.93	1339247.54	_____	1	_____
4503	48:05-6.1610	11.340	449385.19	1339242.25	_____	1	_____
4504	48:05-6.1610	11.341	449394.78	1339241.58	_____	1	_____
4505	48:05-6.1610	11.342	449401.39	1339242.91	_____	1	_____
4506	48:05-6.1610	11.343	449413.3	1339246.55	_____	1	_____
4507	48:05-6.1610	11.344	449421.24	1339250.18	_____	1	_____
4508	48:05-6.1610	11.345	449428.84	1339255.14	_____	1	_____
4509	48:05-6.1610	11.346	449437.77	1339259.77	_____	1	_____
4510	48:05-6.1610	11.347	449445.05	1339264.74	_____	1	_____

полное наименование должности

М.П.

подпись

инициалы, фамилия

КАДАСТРОВЫЙ ПЛАН ТЕРРИТОРИИ

Лист № 452	раздела 11	Всего листов раздела 11: 1189	Всего разделов: 9	Всего листов: 1487
« 16 » июня 2022 г. № КУВИ-999/2022-644056				
Номер кадастрового квартала: 48:05:0400208				

Сведения о характерных точках границ:							
Номер п/п	Реестровый (учетный, условный) номер	Обозначение характерных точек	Координаты		Описание закрепления на местности	Метод определения координат и средняя квадратическая погрешность положения характерной точки (Mt), м	Система координат
			X	Y			
1	2	3	4	5	6	7	8
4511	48:05-6.1610	11.348	449454.64	1339269.04	_____	1	_____
4512	48:05-6.1610	11.349	449461.25	1339273	_____	1	_____
4513	48:05-6.1610	11.350	449469.85	1339276.64	_____	1	_____
4514	48:05-6.1610	11.351	449479.77	1339281.27	_____	1	_____
4515	48:05-6.1610	11.352	449487.71	1339282.26	_____	1	_____
4516	48:05-6.1610	11.353	449497.3	1339280.61	_____	1	_____
4517	48:05-6.1610	11.354	449504.58	1339274.66	_____	1	_____
4518	48:05-6.1610	11.355	449510.53	1339264.74	_____	1	_____
4519	48:05-6.1610	11.356	449512.85	1339251.84	_____	1	_____
4520	48:05-6.1610	11.357	449514.5	1339240.59	_____	1	_____

М.П.

КАДАСТРОВЫЙ ПЛАН ТЕРРИТОРИИ

Лист № 453	раздела 11	Всего листов раздела 11: 1189	Всего разделов: 9	Всего листов: 1487
« 16 » июня 2022 г. № КУВИ-999/2022-644056				
Номер кадастрового квартала: 48:05:0400208				

Сведения о характерных точках границ:

Номер п/п	Реестровый (учетный, условный) номер	Обозначение характерных точек	Координаты		Описание закрепления на местности	Метод определения координат и средняя квадратическая погрешность положения характерной точки (M _t), м	Система координат
			X	Y			
1	2	3	4	5	6	7	8
4521	48:05-6.1610	11.358	449513.75	1339229.56	_____	1	_____
4522	48:05-6.1610	11.359	449508.88	1339211.14	_____	1	_____
4523	48:05-6.1610	11.360	449500.2	1339189.77	_____	1	_____
4524	48:05-6.1610	11.361	449491.31	1339166.06	_____	1	_____
4525	48:05-6.1610	11.362	449486.23	1339153.78	_____	1	_____
4526	48:05-6.1610	11.363	449482.63	1339142.99	_____	1	_____
4527	48:05-6.1610	11.364	449478.82	1339125.63	_____	1	_____
4528	48:05-6.1610	11.365	449474.8	1339109.12	_____	1	_____
4529	48:05-6.1610	11.366	449471.53	1339098.31	_____	1	_____
4530	48:05-6.1610	11.367	449477.47	1339101.4	_____	1	_____

полное наименование должности

М.П.

подпись

инициалы, фамилия

КАДАСТРОВЫЙ ПЛАН ТЕРРИТОРИИ

Лист № 454	раздела 11	Всего листов раздела 11: 1189	Всего разделов: 9	Всего листов: 1487
« 16 » июня 2022 г. № КУВИ-999/2022-644056				
Номер кадастрового квартала: 48:05:0400208				

Сведения о характерных точках границ:

Номер п/п	Реестровый (учетный, условный) номер	Обозначение характерных точек	Координаты		Описание закрепления на местности	Метод определения координат и средняя квадратическая погрешность положения характерной точки (Mt), м	Система координат
			X	Y			
1	2	3	4	5	6	7	8
4531	48:05-6.1610	11.368	449539.25	1339135.37	_____	1	_____
4532	48:05-6.1610	11.369	449580.9	1339155.37	_____	1	_____
4533	48:05-6.1610	11.370	449596.55	1339163.24	_____	1	_____
4534	48:05-6.1610	11.371	449597.1	1339162.14	_____	1	_____
4535	48:05-6.1610	11.372	449677.89	1339202.66	_____	1	_____
4536	48:05-6.1610	11.373	449677.34	1339203.8	_____	1	_____
4537	48:05-6.1610	11.374	449681.55	1339205.62	_____	1	_____
4538	48:05-6.1610	11.375	449681.87	1339205.78	_____	1	_____
4539	48:05-6.1610	11.376	449686.79	1339215.93	_____	1	_____
4540	48:05-6.1610	11.377	449693.67	1339232.87	_____	1	_____

полное наименование должности

М.П.

подпись

инициалы, фамилия

КАДАСТРОВЫЙ ПЛАН ТЕРРИТОРИИ

Лист № 455	раздела 11	Всего листов раздела 11: 1189	Всего разделов: 9	Всего листов: 1487
« 16 » июня 2022 г. № КУВИ-999/2022-644056				
Номер кадастрового квартала: 48:05:0400208				

Сведения о характерных точках границ:

Номер п/п	Реестровый (учетный, условный) номер	Обозначение характерных точек	Координаты		Описание закрепления на местности	Метод определения координат и средняя квадратическая погрешность положения характерной точки (Mt), м	Система координат
			X	Y			
1	2	3	4	5	6	7	8
4541	48:05-6.1610	11.378	449700.55	1339250.33	_____	1	_____
4542	48:05-6.1610	11.379	449714.31	1339279.96	_____	1	_____
4543	48:05-6.1610	11.380	449724.37	1339298.48	_____	1	_____
4544	48:05-6.1610	11.381	449734.95	1339316.47	_____	1	_____
4545	48:05-6.1610	11.382	449747.65	1339337.11	_____	1	_____
4546	48:05-6.1610	11.383	449760.35	1339358.81	_____	1	_____
4547	48:05-6.1610	11.384	449778.34	1339388.97	_____	1	_____
4548	48:05-6.1610	11.385	449798.98	1339412.78	_____	1	_____
4549	48:05-6.1610	11.386	449811.68	1339422.84	_____	1	_____
4550	48:05-6.1610	11.387	449823.58	1339431.04	_____	1	_____

М.П.

КАДАСТРОВЫЙ ПЛАН ТЕРРИТОРИИ

Лист № 456	раздела 11	Всего листов раздела 11: 1189	Всего разделов: 9	Всего листов: 1487
« 16 » июня 2022 г. № КУВИ-999/2022-644056				
Номер кадастрового квартала: 48:05:0400208				

Сведения о характерных точках границ:							
Номер п/п	Реестровый (учетный, условный) номер	Обозначение характерных точек	Координаты		Описание закрепления на местности	Метод определения координат и средняя квадратическая погрешность положения характерной точки (Mт), м	Система координат
			X	Y			
1	2	3	4	5	6	7	8
4551	48:05-6.1610	11.388	449833.64	1339440.83	_____	1	_____
4552	48:05-6.1610	11.389	449846.6	1339453.53	_____	1	_____
4553	48:05-6.1610	11.390	449856.66	1339465.17	_____	1	_____
4554	48:05-6.1610	11.391	449863.27	1339481.31	_____	1	_____
4555	48:05-6.1610	11.392	449867.24	1339497.18	_____	1	_____
4556	48:05-6.1610	11.393	449872	1339514.12	_____	1	_____
4557	48:05-6.1610	11.394	449878.88	1339526.82	_____	1	_____
4558	48:05-6.1610	11.395	449886.29	1339535.81	_____	1	_____
4559	48:05-6.1610	11.396	449895.82	1339543.22	_____	1	_____
4560	48:05-6.1610	11.397	449904.02	1339548.25	_____	1	_____

полное наименование должности

М.П.

подпись

инициалы, фамилия

КАДАСТРОВЫЙ ПЛАН ТЕРРИТОРИИ

Лист № 457	раздела 11	Всего листов раздела 11: 1189	Всего разделов: 9	Всего листов: 1487
« 16 » июня 2022 г. № КУВИ-999/2022-644056				
Номер кадастрового квартала: 48:05:0400208				

Сведения о характерных точках границ:							
Номер п/п	Реестровый (учетный, условный) номер	Обозначение характерных точек	Координаты		Описание закрепления на местности	Метод определения координат и средняя квадратическая погрешность положения характерной точки (Mt), м	Система координат
			X	Y			
1	2	3	4	5	6	7	8
4561	48:05-6.1610	11.398	449910.63	1339558.83	_____	1	_____
4562	48:05-6.1610	11.399	449919.1	1339582.91	_____	1	_____
4563	48:05-6.1610	11.400	449926.24	1339600.64	_____	1	_____
4564	48:05-6.1610	11.401	449930.48	1339613.87	_____	1	_____
4565	48:05-6.1610	11.402	449935.5	1339619.42	_____	1	_____
4566	48:05-6.1610	11.403	449943.97	1339621.54	_____	1	_____
4567	48:05-6.1610	11.404	449950.85	1339620.22	_____	1	_____
4568	48:05-6.1610	11.405	449958.79	1339619.42	_____	1	_____
4569	48:05-6.1610	11.406	449962.76	1339621.27	_____	1	_____
4570	48:05-6.1610	11.407	449967.78	1339625.51	_____	1	_____

М.П.

КАДАСТРОВЫЙ ПЛАН ТЕРРИТОРИИ

Лист № 458	раздела 11	Всего листов раздела 11: 1189	Всего разделов: 9	Всего листов: 1487
« 16 » июня 2022 г. № КУВИ-999/2022-644056				
Номер кадастрового квартала: 48:05:0400208				

Сведения о характерных точках границ:

Номер п/п	Реестровый (учетный, условный) номер	Обозначение характерных точек	Координаты		Описание закрепления на местности	Метод определения координат и средняя квадратическая погрешность положения характерной точки (M _t), м	Система координат
			X	Y			
1	2	3	4	5	6	7	8
4571	48:05-6.1610	11.408	449970.69	1339631.86	_____	1	_____
4572	48:05-6.1610	11.409	449974.66	1339633.71	_____	1	_____
4573	48:05-6.1610	11.410	449981.01	1339633.71	_____	1	_____
4574	48:05-6.1610	11.411	449991.86	1339632.65	_____	1	_____
4575	48:05-6.1610	11.412	450005.35	1339629.74	_____	1	_____
4576	48:05-6.1610	11.413	450018.05	1339627.1	_____	1	_____
4577	48:05-6.1610	11.414	450025.54	1339624.5	_____	1	_____
4578	48:05-6.1610	11.415	450028.82	1339622.28	_____	1	_____
4579	48:05-6.1610	11.416	450032.21	1339617.73	_____	1	_____
4580	48:05-6.1610	11.417	450034.64	1339614.98	_____	1	_____

полное наименование должности

М.П.

подпись

инициалы, фамилия

КАДАСТРОВЫЙ ПЛАН ТЕРРИТОРИИ

Лист № 459	раздела 11	Всего листов раздела 11: 1189	Всего разделов: 9	Всего листов: 1487
« 16 » июня 2022 г. № КУВИ-999/2022-644056				
Номер кадастрового квартала: 48:05:0400208				

Сведения о характерных точках границ:

Номер п/п	Реестровый (учетный, условный) номер	Обозначение характерных точек	Координаты		Описание закрепления на местности	Метод определения координат и средняя квадратическая погрешность положения характерной точки (M _t), м	Система координат
			X	Y			
1	2	3	4	5	6	7	8
4581	48:05-6.1610	11.418	450037.29	1339611.27	_____	1	_____
4582	48:05-6.1610	11.419	450039.83	1339607.46	_____	1	_____
4583	48:05-6.1610	11.420	450042.05	1339605.14	_____	1	_____
4584	48:05-6.1610	11.421	450045.01	1339603.55	_____	1	_____
4585	48:05-6.1610	11.422	450047.55	1339602.81	_____	1	_____
4586	48:05-6.1610	11.423	450050.52	1339602.17	_____	1	_____
4587	48:05-6.1610	11.424	450052.85	1339602.6	_____	1	_____
4588	48:05-6.1610	11.425	450056.66	1339604.08	_____	1	_____
4589	48:05-6.1610	11.426	450061	1339605.03	_____	1	_____
4590	48:05-6.1610	11.427	450064.28	1339605.66	_____	1	_____

_____ полное наименование должности

М.П.

_____ подпись

_____ инициалы, фамилия

КАДАСТРОВЫЙ ПЛАН ТЕРРИТОРИИ

Лист № 460	раздела 11	Всего листов раздела 11: 1189	Всего разделов: 9	Всего листов: 1487
« 16 » июня 2022 г. № КУВИ-999/2022-644056				
Номер кадастрового квартала: 48:05:0400208				

Сведения о характерных точках границ:

Номер п/п	Реестровый (учетный, условный) номер	Обозначение характерных точек	Координаты		Описание закрепления на местности	Метод определения координат и средняя квадратическая погрешность положения характерной точки (Mt), м	Система координат
			X	Y			
1	2	3	4	5	6	7	8
4591	48:05-6.1610	11.428	450068.62	1339606.51	_____	1	_____
4592	48:05-6.1610	11.429	450072	1339607.36	_____	1	_____
4593	48:05-6.1610	11.430	450076.45	1339608.73	_____	1	_____
4594	48:05-6.1610	11.431	450080.26	1339610	_____	1	_____
4595	48:05-6.1610	11.432	450084.49	1339611.06	_____	1	_____
4596	48:05-6.1610	11.433	450087.77	1339611.49	_____	1	_____
4597	48:05-6.1610	11.434	450091.05	1339611.59	_____	1	_____
4598	48:05-6.1610	11.435	450095.81	1339611.06	_____	1	_____
4599	48:05-6.1610	11.436	450101	1339610.43	_____	1	_____
4600	48:05-6.1610	11.437	450108.3	1339608.95	_____	1	_____

полное наименование должности

М.П.

подпись

инициалы, фамилия

КАДАСТРОВЫЙ ПЛАН ТЕРРИТОРИИ

Лист № 461	раздела 11	Всего листов раздела 11: 1189	Всего разделов: 9	Всего листов: 1487
« 16 » июня 2022 г. № КУВИ-999/2022-644056				
Номер кадастрового квартала: 48:05:0400208				

Сведения о характерных точках границ:

Номер п/п	Реестровый (учетный, условный) номер	Обозначение характерных точек	Координаты		Описание закрепления на местности	Метод определения координат и средняя квадратическая погрешность положения характерной точки (M _t), м	Система координат
			X	Y			
1	2	3	4	5	6	7	8
4601	48:05-6.1610	11.438	450117.51	1339606.51	_____	1	_____
4602	48:05-6.1610	11.439	450133.49	1339601.33	_____	1	_____
4603	48:05-6.1610	11.440	450142.28	1339597.62	_____	1	_____
4604	48:05-6.1610	11.441	450148.94	1339594.87	_____	1	_____
4605	48:05-6.1610	11.442	450156.88	1339591.17	_____	1	_____
4606	48:05-6.1610	11.443	450163.87	1339588.31	_____	1	_____
4607	48:05-6.1610	11.444	450167.99	1339585.34	_____	1	_____
4608	48:05-6.1610	11.445	450172.12	1339582.49	_____	1	_____
4609	48:05-6.1610	11.446	450175.08	1339580.69	_____	1	_____
4610	48:05-6.1610	11.447	450178.68	1339579.84	_____	1	_____

полное наименование должности

М.П.

подпись

инициалы, фамилия

КАДАСТРОВЫЙ ПЛАН ТЕРРИТОРИИ

Лист № 462	раздела 11	Всего листов раздела 11: 1189	Всего разделов: 9	Всего листов: 1487
« 16 » июня 2022 г. № КУВИ-999/2022-644056				
Номер кадастрового квартала: 48:05:0400208				

Сведения о характерных точках границ:

Номер п/п	Реестровый (учетный, условный) номер	Обозначение характерных точек	Координаты		Описание закрепления на местности	Метод определения координат и средняя квадратическая погрешность положения характерной точки (Mt), м	Система координат
			X	Y			
1	2	3	4	5	6	7	8
4611	48:05-6.1610	11.448	450183.44	1339579.42	_____	1	_____
4612	48:05-6.1610	11.449	450189.74	1339577.99	_____	1	_____
4613	48:05-6.1610	11.450	450193.39	1339577.04	_____	1	_____
4614	48:05-6.1610	11.451	450197.52	1339576	_____	1	_____
4615	48:05-6.1610	11.452	450203.55	1339574.26	_____	1	_____
4616	48:05-6.1610	11.453	450207.68	1339572.27	_____	1	_____
4617	48:05-6.1610	11.454	450215.06	1339568.15	_____	1	_____
4618	48:05-6.1610	11.455	450218.71	1339566.48	_____	1	_____
4619	48:05-6.1610	11.456	450226.57	1339563.54	_____	1	_____
4620	48:05-6.1610	11.457	450231.33	1339561.72	_____	1	_____

М.П.

КАДАСТРОВЫЙ ПЛАН ТЕРРИТОРИИ

Лист № 463	раздела 11	Всего листов раздела 11: 1189	Всего разделов: 9	Всего листов: 1487
« 16 » июня 2022 г. № КУВИ-999/2022-644056				
Номер кадастрового квартала: 48:05:0400208				

Сведения о характерных точках границ:

Номер п/п	Реестровый (учетный, условный) номер	Обозначение характерных точек	Координаты		Описание закрепления на местности	Метод определения координат и средняя квадратическая погрешность положения характерной точки (M _t), м	Система координат
			X	Y			
1	2	3	4	5	6	7	8
4621	48:05-6.1610	11.458	450236.65	1339559.89	_____	1	_____
4622	48:05-6.1610	11.459	450244.11	1339556.8	_____	1	_____
4623	48:05-6.1610	11.460	450257.05	1339552.35	_____	1	_____
4624	48:05-6.1610	11.461	450267.29	1339549.49	_____	1	_____
4625	48:05-6.1610	11.462	450276.02	1339547.35	_____	1	_____
4626	48:05-6.1610	11.463	450281.42	1339546.24	_____	1	_____
4627	48:05-6.1610	11.464	450289.55	1339544.85	_____	1	_____
4628	48:05-6.1610	11.465	450289.87	1339550.17	_____	1	_____
4629	48:05-6.1610	11.466	450286.5	1339550.85	_____	1	_____
4630	48:05-6.1610	11.467	450274.33	1339553.92	_____	1	_____

_____ полное наименование должности

М.П.

_____ подпись

_____ инициалы, фамилия

КАДАСТРОВЫЙ ПЛАН ТЕРРИТОРИИ

Лист № 464	раздела 11	Всего листов раздела 11: 1189	Всего разделов: 9	Всего листов: 1487
« 16 » июня 2022 г. № КУВИ-999/2022-644056				
Номер кадастрового квартала: 48:05:0400208				

Сведения о характерных точках границ:

Номер п/п	Реестровый (учетный, условный) номер	Обозначение характерных точек	Координаты		Описание закрепления на местности	Метод определения координат и средняя квадратическая погрешность положения характерной точки (M _t), м	Система координат
			X	Y			
1	2	3	4	5	6	7	8
4631	48:05-6.1610	11.468	450261.52	1339557.3	_____	1	_____
4632	48:05-6.1610	11.469	450244.16	1339562.49	_____	1	_____
4633	48:05-6.1610	11.470	450236.23	1339565.35	_____	1	_____
4634	48:05-6.1610	11.471	450229.77	1339567.04	_____	1	_____
4635	48:05-6.1610	11.472	450225.85	1339568.63	_____	1	_____
4636	48:05-6.1610	11.473	450220.67	1339570.85	_____	1	_____
4637	48:05-6.1610	11.474	450213.89	1339574.24	_____	1	_____
4638	48:05-6.1610	11.475	450208.07	1339577.1	_____	1	_____
4639	48:05-6.1610	11.476	450202.68	1339579.21	_____	1	_____
4640	48:05-6.1610	11.477	450198.55	1339580.91	_____	1	_____

_____ полное наименование должности

М.П.

_____ подпись

_____ инициалы, фамилия

КАДАСТРОВЫЙ ПЛАН ТЕРРИТОРИИ

Лист № 465	раздела 11	Всего листов раздела 11: 1189	Всего разделов: 9	Всего листов: 1487
« 16 » июня 2022 г. № КУВИ-999/2022-644056				
Номер кадастрового квартала: 48:05:0400208				

Сведения о характерных точках границ:

Номер п/п	Реестровый (учетный, условный) номер	Обозначение характерных точек	Координаты		Описание закрепления на местности	Метод определения координат и средняя квадратическая погрешность положения характерной точки (Mt), м	Система координат
			X	Y			
1	2	3	4	5	6	7	8
4641	48:05-6.1610	11.478	450192.2	1339583.34	_____	1	_____
4642	48:05-6.1610	11.479	450186.7	1339584.61	_____	1	_____
4643	48:05-6.1610	11.480	450179.08	1339586.2	_____	1	_____
4644	48:05-6.1610	11.481	450175.9	1339587.15	_____	1	_____
4645	48:05-6.1610	11.482	450174.1	1339588.74	_____	1	_____
4646	48:05-6.1610	11.483	450170.61	1339590.85	_____	1	_____
4647	48:05-6.1610	11.484	450164.47	1339593.61	_____	1	_____
4648	48:05-6.1610	11.485	450159.5	1339595.62	_____	1	_____
4649	48:05-6.1610	11.486	450153.46	1339598.16	_____	1	_____
4650	48:05-6.1610	11.487	450149.65	1339599.85	_____	1	_____

М.П.

КАДАСТРОВЫЙ ПЛАН ТЕРРИТОРИИ

Лист № 466	раздела 11	Всего листов раздела 11: 1189	Всего разделов: 9	Всего листов: 1487
« 16 » июня 2022 г. № КУВИ-999/2022-644056				
Номер кадастрового квартала: 48:05:0400208				

Сведения о характерных точках границ:

Номер п/п	Реестровый (учетный, условный) номер	Обозначение характерных точек	Координаты		Описание закрепления на местности	Метод определения координат и средняя квадратическая погрешность положения характерной точки (M _t), м	Система координат
			X	Y			
1	2	3	4	5	6	7	8
4651	48:05-6.1610	11.488	450145.74	1339601.86	_____	1	_____
4652	48:05-6.1610	11.489	450142.25	1339603.13	_____	1	_____
4653	48:05-6.1610	11.490	450134.73	1339605.56	_____	1	_____
4654	48:05-6.1610	11.491	450128.91	1339607.58	_____	1	_____
4655	48:05-6.1610	11.492	450122.98	1339609.69	_____	1	_____
4656	48:05-6.1610	11.493	450116.32	1339611.49	_____	1	_____
4657	48:05-6.1610	11.494	450111.77	1339612.66	_____	1	_____
4658	48:05-6.1610	11.495	450105.52	1339613.61	_____	1	_____
4659	48:05-6.1610	11.496	450098.43	1339614.67	_____	1	_____
4660	48:05-6.1610	11.497	450091.45	1339616.47	_____	1	_____

полное наименование должности

М.П.

подпись

инициалы, фамилия

КАДАСТРОВЫЙ ПЛАН ТЕРРИТОРИИ

Лист № 467	раздела 11	Всего листов раздела 11: 1189	Всего разделов: 9	Всего листов: 1487
« 16 » июня 2022 г. № КУВИ-999/2022-644056				
Номер кадастрового квартала: 48:05:0400208				

Сведения о характерных точках границ:

Номер п/п	Реестровый (учетный, условный) номер	Обозначение характерных точек	Координаты		Описание закрепления на местности	Метод определения координат и средняя квадратическая погрешность положения характерной точки (Mt), м	Система координат
			X	Y			
1	2	3	4	5	6	7	8
4661	48:05-6.1610	11.498	450087.21	1339617.52	_____	1	_____
4662	48:05-6.1610	11.499	450082.13	1339619.53	_____	1	_____
4663	48:05-6.1610	11.500	450076.21	1339621.44	_____	1	_____
4664	48:05-6.1610	11.501	450070.28	1339622.92	_____	1	_____
4665	48:05-6.1610	11.502	450063.4	1339624.3	_____	1	_____
4666	48:05-6.1610	11.503	450059.27	1339625.46	_____	1	_____
4667	48:05-6.1610	11.504	450055.57	1339626.1	_____	1	_____
4668	48:05-6.1610	11.505	450052.92	1339624.72	_____	1	_____
4669	48:05-6.1610	11.506	450049.43	1339621.44	_____	1	_____
4670	48:05-6.1610	11.507	450047.1	1339619.11	_____	1	_____

М.П.

КАДАСТРОВЫЙ ПЛАН ТЕРРИТОРИИ

Лист № 468	раздела 11	Всего листов раздела 11: 1189	Всего разделов: 9	Всего листов: 1487
« 16 » июня 2022 г. № КУВИ-999/2022-644056				
Номер кадастрового квартала: 48:05:0400208				

Сведения о характерных точках границ:							
Номер п/п	Реестровый (учетный, условный) номер	Обозначение характерных точек	Координаты		Описание закрепления на местности	Метод определения координат и средняя квадратическая погрешность положения характерной точки (M), м	Система координат
			X	Y			
1	2	3	4	5	6	7	8
4671	48:05-6.1610	11.508	450046.15	1339615.72	_____	1	_____
4672	48:05-6.1610	11.509	450044.88	1339613.82	_____	1	_____
4673	48:05-6.1610	11.510	450042.87	1339612.34	_____	1	_____
4674	48:05-6.1610	11.511	450040.96	1339612.34	_____	1	_____
4675	48:05-6.1610	11.512	450038.53	1339613.61	_____	1	_____
4676	48:05-6.1610	11.513	450035.04	1339617.63	_____	1	_____
4677	48:05-6.1610	11.514	450031.44	1339622.18	_____	1	_____
4678	48:05-6.1610	11.515	450027.1	1339625.36	_____	1	_____
4679	48:05-6.1610	11.516	450022.97	1339628	_____	1	_____
4680	48:05-6.1610	11.517	450017.57	1339629.48	_____	1	_____

полное наименование должности

М.П.

подпись

инициалы, фамилия

КАДАСТРОВЫЙ ПЛАН ТЕРРИТОРИИ

Лист № 469	раздела 11	Всего листов раздела 11: 1189	Всего разделов: 9	Всего листов: 1487
« 16 » июня 2022 г. № КУВИ-999/2022-644056				
Номер кадастрового квартала: 48:05:0400208				

Сведения о характерных точках границ:

Номер п/п	Реестровый (учетный, условный) номер	Обозначение характерных точек	Координаты		Описание закрепления на местности	Метод определения координат и средняя квадратическая погрешность положения характерной точки (M _t), м	Система координат
			X	Y			
1	2	3	4	5	6	7	8
4681	48:05-6.1610	11.518	450009.53	1339632.13	_____	1	_____
4682	48:05-6.1610	11.519	450002.02	1339633.19	_____	1	_____
4683	48:05-6.1610	11.520	449995.98	1339634.35	_____	1	_____
4684	48:05-6.1610	11.521	449990.36	1339635.23	_____	1	_____
4685	48:05-6.1610	11.522	449981.78	1339636.5	_____	1	_____
4686	48:05-6.1610	11.523	449967.02	1339639.2	_____	1	_____
4687	48:05-6.1610	11.524	449957.02	1339641.42	_____	1	_____
4688	48:05-6.1610	11.525	449939.08	1339645.08	_____	1	_____
4689	48:05-6.1610	11.526	449931.78	1339647.62	_____	1	_____
4690	48:05-6.1610	11.527	449921.3	1339651.11	_____	1	_____

_____ полное наименование должности

М.П.

_____ подпись

_____ инициалы, фамилия

КАДАСТРОВЫЙ ПЛАН ТЕРРИТОРИИ

Лист № 470	раздела 11	Всего листов раздела 11: 1189	Всего разделов: 9	Всего листов: 1487
« 16 » июня 2022 г. № КУВИ-999/2022-644056				
Номер кадастрового квартала: 48:05:0400208				

Сведения о характерных точках границ:

Номер п/п	Реестровый (учетный, условный) номер	Обозначение характерных точек	Координаты		Описание закрепления на местности	Метод определения координат и средняя квадратическая погрешность положения характерной точки (M _t), м	Система координат
			X	Y			
1	2	3	4	5	6	7	8
4691	48:05-6.1610	11.528	449912.57	1339653.97	_____	1	_____
4692	48:05-6.1610	11.529	449899.71	1339658.57	_____	1	_____
4693	48:05-6.1610	11.530	449891.3	1339661.43	_____	1	_____
4694	48:05-6.1610	11.531	449881.61	1339666.03	_____	1	_____
4695	48:05-6.1610	11.532	449867.01	1339671.11	_____	1	_____
4696	48:05-6.1610	11.533	449860.5	1339673.17	_____	1	_____
4697	48:05-6.1610	11.534	449844.31	1339678.1	_____	1	_____
4698	48:05-6.1610	11.535	449834.46	1339681.27	_____	1	_____
4699	48:05-6.1610	11.536	449825.57	1339684.29	_____	1	_____
4700	48:05-6.1610	11.537	449811.76	1339688.73	_____	1	_____

М.П.

КАДАСТРОВЫЙ ПЛАН ТЕРРИТОРИИ

Лист № 471	раздела 11	Всего листов раздела 11: 1189	Всего разделов: 9	Всего листов: 1487
« 16 » июня 2022 г. № КУВИ-999/2022-644056				
Номер кадастрового квартала: 48:05:0400208				

Сведения о характерных точках границ:							
Номер п/п	Реестровый (учетный, условный) номер	Обозначение характерных точек	Координаты		Описание закрепления на местности	Метод определения координат и средняя квадратическая погрешность положения характерной точки (M _t), м	Система координат
			X	Y			
1	2	3	4	5	6	7	8
4701	48:05-6.1610	11.538	449803.51	1339691.91	_____	1	_____
4702	48:05-6.1610	11.539	449793.35	1339696.51	_____	1	_____
4703	48:05-6.1610	11.540	449783.19	1339700.96	_____	1	_____
4704	48:05-6.1610	11.541	449769.53	1339706.35	_____	1	_____
4705	48:05-6.1610	11.542	449760.01	1339710.32	_____	1	_____
4706	48:05-6.1610	11.543	449741.44	1339720.48	_____	1	_____
4707	48:05-6.1610	11.1	449717.94	1339731.75	_____	1	_____
4708	48:05-6.1608	1.1	444577.06	1337599.45	_____	1	_____
4709	48:05-6.1608	1.2	444576.79	1337602.36	_____	1	_____
4710	48:05-6.1608	1.3	444577.59	1337607.52	_____	1	_____

полное наименование должности

М.П.

подпись

инициалы, фамилия

КАДАСТРОВЫЙ ПЛАН ТЕРРИТОРИИ

Лист № 472	раздела 11	Всего листов раздела 11: 1189	Всего разделов: 9	Всего листов: 1487
------------	------------	-------------------------------	-------------------	--------------------

« 16 » июня 2022 г. № КУВИ-999/2022-644056

Номер кадастрового квартала: 48:05:0400208

Сведения о характерных точках границ:

Номер п/п	Реестровый (учетный, условный) номер	Обозначение характерных точек	Координаты		Описание закрепления на местности	Метод определения координат и средняя квадратическая погрешность положения характерной точки (Mt), м	Система координат
			X	Y			
1	2	3	4	5	6	7	8
4711	48:05-6.1608	1.4	444578.38	1337611.49	_____	1	_____
4712	48:05-6.1608	1.5	444579.57	1337616.25	_____	1	_____
4713	48:05-6.1608	1.6	444579.57	1337623.66	_____	1	_____
4714	48:05-6.1608	1.7	444578.38	1337627.63	_____	1	_____
4715	48:05-6.1608	1.8	444576.26	1337632.26	_____	1	_____
4716	48:05-6.1608	1.9	444573.49	1337637.29	_____	1	_____
4717	48:05-6.1608	1.10	444569.78	1337640.59	_____	1	_____
4718	48:05-6.1608	1.11	444566.77	1337645.09	_____	1	_____
4719	48:05-6.1608	1.12	444563.91	1337652.5	_____	1	_____
4720	48:05-6.1608	1.13	444562.53	1337655.78	_____	1	_____

М.П.

КАДАСТРОВЫЙ ПЛАН ТЕРРИТОРИИ

Лист № 473	раздела 11	Всего листов раздела 11: 1189	Всего разделов: 9	Всего листов: 1487
« 16 » июня 2022 г. № КУВИ-999/2022-644056				
Номер кадастрового квартала: 48:05:0400208				

Сведения о характерных точках границ:							
Номер п/п	Реестровый (учетный, условный) номер	Обозначение характерных точек	Координаты		Описание закрепления на местности	Метод определения координат и средняя квадратическая погрешность положения характерной точки (Mt), м	Система координат
			X	Y			
1	2	3	4	5	6	7	8
4721	48:05-6.1608	1.14	444560.42	1337661.18	_____	1	_____
4722	48:05-6.1608	1.15	444558.09	1337665.73	_____	1	_____
4723	48:05-6.1608	1.16	444554.38	1337669.33	_____	1	_____
4724	48:05-6.1608	1.17	444549.51	1337672.18	_____	1	_____
4725	48:05-6.1608	1.18	444544.22	1337674.09	_____	1	_____
4726	48:05-6.1608	1.19	444537.03	1337676.63	_____	1	_____
4727	48:05-6.1608	1.20	444529.72	1337679.49	_____	1	_____
4728	48:05-6.1608	1.21	444522.63	1337683.08	_____	1	_____
4729	48:05-6.1608	1.22	444515.75	1337686.37	_____	1	_____
4730	48:05-6.1608	1.23	444508.77	1337688.59	_____	1	_____

полное наименование должности

М.П.

подпись

инициалы, фамилия

КАДАСТРОВЫЙ ПЛАН ТЕРРИТОРИИ

Лист № 474	раздела 11	Всего листов раздела 11: 1189	Всего разделов: 9	Всего листов: 1487
« 16 » июня 2022 г. № КУВИ-999/2022-644056				
Номер кадастрового квартала: 48:05:0400208				

Сведения о характерных точках границ:

Номер п/п	Реестровый (учетный, условный) номер	Обозначение характерных точек	Координаты		Описание закрепления на местности	Метод определения координат и средняя квадратическая погрешность положения характерной точки (M _t), м	Система координат
			X	Y			
1	2	3	4	5	6	7	8
4731	48:05-6.1608	1.24	444502.21	1337688.48	_____	1	_____
4732	48:05-6.1608	1.25	444495.22	1337686.37	_____	1	_____
4733	48:05-6.1608	1.26	444488.87	1337683.72	_____	1	_____
4734	48:05-6.1608	1.27	444480.83	1337680.23	_____	1	_____
4735	48:05-6.1608	1.28	444465.06	1337675.15	_____	1	_____
4736	48:05-6.1608	1.29	444460.4	1337673.45	_____	1	_____
4737	48:05-6.1608	1.30	444453.31	1337669.86	_____	1	_____
4738	48:05-6.1608	1.31	444447.49	1337665.3	_____	1	_____
4739	48:05-6.1608	1.32	444443.57	1337662.87	_____	1	_____
4740	48:05-6.1608	1.33	444439.13	1337662.13	_____	1	_____

полное наименование должности

М.П.

подпись

инициалы, фамилия

КАДАСТРОВЫЙ ПЛАН ТЕРРИТОРИИ

Лист № 475	раздела 11	Всего листов раздела 11: 1189	Всего разделов: 9	Всего листов: 1487
« 16 » июня 2022 г. № КУВИ-999/2022-644056				
Номер кадастрового квартала: 48:05:0400208				

Сведения о характерных точках границ:

Номер п/п	Реестровый (учетный, условный) номер	Обозначение характерных точек	Координаты		Описание закрепления на местности	Метод определения координат и средняя квадратическая погрешность положения характерной точки (Mt), м	Система координат
			X	Y			
1	2	3	4	5	6	7	8
4741	48:05-6.1608	1.34	444434.79	1337662.87	_____	1	_____
4742	48:05-6.1608	1.35	444430.56	1337666.05	_____	1	_____
4743	48:05-6.1608	1.36	444424.95	1337669.43	_____	1	_____
4744	48:05-6.1608	1.37	444421.03	1337671.65	_____	1	_____
4745	48:05-6.1608	1.38	444416.48	1337672.5	_____	1	_____
4746	48:05-6.1608	1.39	444411.51	1337672.08	_____	1	_____
4747	48:05-6.1608	1.40	444406.64	1337671.23	_____	1	_____
4748	48:05-6.1608	1.41	444402.41	1337671.44	_____	1	_____
4749	48:05-6.1608	1.42	444398.28	1337673.45	_____	1	_____
4750	48:05-6.1608	1.43	444393.09	1337676.84	_____	1	_____

М.П.

КАДАСТРОВЫЙ ПЛАН ТЕРРИТОРИИ

Лист № 476	раздела 11	Всего листов раздела 11: 1189	Всего разделов: 9	Всего листов: 1487
« 16 » июня 2022 г. № КУВИ-999/2022-644056				
Номер кадастрового квартала: 48:05:0400208				

Сведения о характерных точках границ:							
Номер п/п	Реестровый (учетный, условный) номер	Обозначение характерных точек	Координаты		Описание закрепления на местности	Метод определения координат и средняя квадратическая погрешность положения характерной точки (Mt), м	Система координат
			X	Y			
1	2	3	4	5	6	7	8
4751	48:05-6.1608	1.44	444388.22	1337680.12	_____	1	_____
4752	48:05-6.1608	1.45	444383.78	1337684.67	_____	1	_____
4753	48:05-6.1608	1.46	444379.33	1337687.21	_____	1	_____
4754	48:05-6.1608	1.47	444374.57	1337689.12	_____	1	_____
4755	48:05-6.1608	1.48	444369.17	1337690.7	_____	1	_____
4756	48:05-6.1608	1.49	444362.51	1337692.82	_____	1	_____
4757	48:05-6.1608	1.50	444357.21	1337693.99	_____	1	_____
4758	48:05-6.1608	1.51	444349.38	1337695.26	_____	1	_____
4759	48:05-6.1608	1.52	444343.24	1337695.26	_____	1	_____
4760	48:05-6.1608	1.53	444338.27	1337695.26	_____	1	_____

полное наименование должности

М.П.

подпись

инициалы, фамилия

КАДАСТРОВЫЙ ПЛАН ТЕРРИТОРИИ

Лист № 477	раздела 11	Всего листов раздела 11: 1189	Всего разделов: 9	Всего листов: 1487
------------	------------	-------------------------------	-------------------	--------------------

« 16 » июня 2022 г. № КУВИ-999/2022-644056

Номер кадастрового квартала: 48:05:0400208

Сведения о характерных точках границ:

Номер п/п	Реестровый (учетный, условный) номер	Обозначение характерных точек	Координаты		Описание закрепления на местности	Метод определения координат и средняя квадратическая погрешность положения характерной точки (M _t), м	Система координат
			X	Y			
1	2	3	4	5	6	7	8
4761	48:05-6.1608	1.54	444332.98	1337695.68	_____	1	_____
4762	48:05-6.1608	1.55	444327.26	1337697.48	_____	1	_____
4763	48:05-6.1608	1.56	444321.02	1337699.91	_____	1	_____
4764	48:05-6.1608	1.57	444315.2	1337702.03	_____	1	_____
4765	48:05-6.1608	1.58	444308.95	1337704.15	_____	1	_____
4766	48:05-6.1608	1.59	444301.33	1337706.16	_____	1	_____
4767	48:05-6.1608	1.60	444296.25	1337707.11	_____	1	_____
4768	48:05-6.1608	1.61	444291.81	1337707.43	_____	1	_____
4769	48:05-6.1608	1.62	444288.63	1337708.59	_____	1	_____
4770	48:05-6.1608	1.63	444286.52	1337709.75	_____	1	_____

М.П.

КАДАСТРОВЫЙ ПЛАН ТЕРРИТОРИИ

Лист № 478	раздела 11	Всего листов раздела 11: 1189	Всего разделов: 9	Всего листов: 1487
------------	------------	-------------------------------	-------------------	--------------------

« 16 » июня 2022 г. № КУВИ-999/2022-644056

Номер кадастрового квартала: 48:05:0400208

Сведения о характерных точках границ:

Номер п/п	Реестровый (учетный, условный) номер	Обозначение характерных точек	Координаты		Описание закрепления на местности	Метод определения координат и средняя квадратическая погрешность положения характерной точки (Mt), м	Система координат
			X	Y			
1	2	3	4	5	6	7	8
4771	48:05-6.1608	1.64	444282.92	1337710.71	_____	1	_____
4772	48:05-6.1608	1.65	444278.69	1337710.71	_____	1	_____
4773	48:05-6.1608	1.66	444275.41	1337710.81	_____	1	_____
4774	48:05-6.1608	1.67	444272.65	1337711.87	_____	1	_____
4775	48:05-6.1608	1.68	444269.37	1337714.09	_____	1	_____
4776	48:05-6.1608	1.69	444265.14	1337716.1	_____	1	_____
4777	48:05-6.1608	1.70	444262.07	1337717.06	_____	1	_____
4778	48:05-6.1608	1.71	444259.85	1337717.16	_____	1	_____
4779	48:05-6.1608	1.72	444255.72	1337714.52	_____	1	_____
4780	48:05-6.1608	1.73	444252.02	1337711.45	_____	1	_____

М.П.

КАДАСТРОВЫЙ ПЛАН ТЕРРИТОРИИ

Лист № 479	раздела 11	Всего листов раздела 11: 1189	Всего разделов: 9	Всего листов: 1487
« 16 » июня 2022 г. № КУВИ-999/2022-644056				
Номер кадастрового квартала: 48:05:0400208				

Сведения о характерных точках границ:

Номер п/п	Реестровый (учетный, условный) номер	Обозначение характерных точек	Координаты		Описание закрепления на местности	Метод определения координат и средняя квадратическая погрешность положения характерной точки (M _t), м	Система координат
			X	Y			
1	2	3	4	5	6	7	8
4781	48:05-6.1608	1.74	444250.01	1337711.24	_____	1	_____
4782	48:05-6.1608	1.75	444247.57	1337711.87	_____	1	_____
4783	48:05-6.1608	1.76	444245.77	1337713.67	_____	1	_____
4784	48:05-6.1608	1.77	444242.7	1337715.68	_____	1	_____
4785	48:05-6.1608	1.78	444238.68	1337717.69	_____	1	_____
4786	48:05-6.1608	1.79	444232.65	1337719.39	_____	1	_____
4787	48:05-6.1608	1.80	444227.15	1337719.91	_____	1	_____
4788	48:05-6.1608	1.81	444221.64	1337720.13	_____	1	_____
4789	48:05-6.1608	1.82	444215.93	1337719.7	_____	1	_____
4790	48:05-6.1608	1.83	444206.83	1337719.07	_____	1	_____

полное наименование должности

М.П.

подпись

инициалы, фамилия

КАДАСТРОВЫЙ ПЛАН ТЕРРИТОРИИ

Лист № 480	раздела 11	Всего листов раздела 11: 1189	Всего разделов: 9	Всего листов: 1487
« 16 » июня 2022 г. № КУВИ-999/2022-644056				
Номер кадастрового квартала: 48:05:0400208				

Сведения о характерных точках границ:

Номер п/п	Реестровый (учетный, условный) номер	Обозначение характерных точек	Координаты		Описание закрепления на местности	Метод определения координат и средняя квадратическая погрешность положения характерной точки (Mt), м	Система координат
			X	Y			
1	2	3	4	5	6	7	8
4791	48:05-6.1608	1.84	444201.53	1337717.9	_____	1	_____
4792	48:05-6.1608	1.85	444196.24	1337716.63	_____	1	_____
4793	48:05-6.1608	1.86	444190.95	1337716.21	_____	1	_____
4794	48:05-6.1608	1.87	444185.34	1337716.32	_____	1	_____
4795	48:05-6.1608	1.88	444179.84	1337717.16	_____	1	_____
4796	48:05-6.1608	1.89	444173.81	1337717.59	_____	1	_____
4797	48:05-6.1608	1.90	444168.2	1337717.69	_____	1	_____
4798	48:05-6.1608	1.91	444162.59	1337717.69	_____	1	_____
4799	48:05-6.1608	1.92	444153.8	1337718.86	_____	1	_____
4800	48:05-6.1608	1.93	444147.98	1337718.86	_____	1	_____

полное наименование должности

М.П.

подпись

инициалы, фамилия

КАДАСТРОВЫЙ ПЛАН ТЕРРИТОРИИ

Лист № 481	раздела 11	Всего листов раздела 11: 1189	Всего разделов: 9	Всего листов: 1487
« 16 » июня 2022 г. № КУВИ-999/2022-644056				
Номер кадастрового квартала: 48:05:0400208				

Сведения о характерных точках границ:							
Номер п/п	Реестровый (учетный, условный) номер	Обозначение характерных точек	Координаты		Описание закрепления на местности	Метод определения координат и средняя квадратическая погрешность положения характерной точки (Mt), м	Система координат
			X	Y			
1	2	3	4	5	6	7	8
4801	48:05-6.1608	1.94	444141.84	1337719.07	_____	1	_____
4802	48:05-6.1608	1.95	444137.72	1337718.96	_____	1	_____
4803	48:05-6.1608	1.96	444128.19	1337718.75	_____	1	_____
4804	48:05-6.1608	1.97	444122.58	1337719.6	_____	1	_____
4805	48:05-6.1608	1.98	444118.35	1337720.76	_____	1	_____
4806	48:05-6.1608	1.99	444114.12	1337722.14	_____	1	_____
4807	48:05-6.1608	1.100	444110.09	1337723.41	_____	1	_____
4808	48:05-6.1608	1.101	444105.86	1337723.51	_____	1	_____
4809	48:05-6.1608	1.102	444102.05	1337724.36	_____	1	_____
4810	48:05-6.1608	1.103	444098.77	1337725.52	_____	1	_____

полное наименование должности

М.П.

подпись

инициалы, фамилия

КАДАСТРОВЫЙ ПЛАН ТЕРРИТОРИИ

Лист № 482	раздела 11	Всего листов раздела 11: 1189	Всего разделов: 9	Всего листов: 1487
« 16 » июня 2022 г. № КУВИ-999/2022-644056				
Номер кадастрового квартала: 48:05:0400208				

Сведения о характерных точках границ:

Номер п/п	Реестровый (учетный, условный) номер	Обозначение характерных точек	Координаты		Описание закрепления на местности	Метод определения координат и средняя квадратическая погрешность положения характерной точки (M _t), м	Система координат
			X	Y			
1	2	3	4	5	6	7	8
4811	48:05-6.1608	1.104	444094.01	1337725.52	_____	1	_____
4812	48:05-6.1608	1.105	444089.77	1337725.31	_____	1	_____
4813	48:05-6.1608	1.106	444086.07	1337724.78	_____	1	_____
4814	48:05-6.1608	1.107	444081.2	1337725.21	_____	1	_____
4815	48:05-6.1608	1.108	444075.49	1337726.05	_____	1	_____
4816	48:05-6.1608	1.109	444069.98	1337727.22	_____	1	_____
4817	48:05-6.1608	1.110	444064.9	1337728.17	_____	1	_____
4818	48:05-6.1608	1.111	444059.19	1337728.38	_____	1	_____
4819	48:05-6.1608	1.112	444050.72	1337728.28	_____	1	_____
4820	48:05-6.1608	1.113	444045.32	1337728.8	_____	1	_____

полное наименование должности

М.П.

подпись

инициалы, фамилия

КАДАСТРОВЫЙ ПЛАН ТЕРРИТОРИИ

Лист № 483	раздела 11	Всего листов раздела 11: 1189	Всего разделов: 9	Всего листов: 1487
« 16 » июня 2022 г. № КУВИ-999/2022-644056				
Номер кадастрового квартала: 48:05:0400208				

Сведения о характерных точках границ:							
Номер п/п	Реестровый (учетный, условный) номер	Обозначение характерных точек	Координаты		Описание закрепления на местности	Метод определения координат и средняя квадратическая погрешность положения характерной точки (Mt), м	Система координат
			X	Y			
1	2	3	4	5	6	7	8
4821	48:05-6.1608	1.114	444040.56	1337729.76	_____	1	_____
4822	48:05-6.1608	1.115	444035.48	1337731.03	_____	1	_____
4823	48:05-6.1608	1.116	444025.43	1337731.66	_____	1	_____
4824	48:05-6.1608	1.117	444011.88	1337731.77	_____	1	_____
4825	48:05-6.1608	1.118	444006.27	1337731.34	_____	1	_____
4826	48:05-6.1608	1.119	443998.02	1337731.87	_____	1	_____
4827	48:05-6.1608	1.120	443981.51	1337734.41	_____	1	_____
4828	48:05-6.1608	1.121	443969.97	1337735.79	_____	1	_____
4829	48:05-6.1608	1.122	443956.11	1337736.64	_____	1	_____
4830	48:05-6.1608	1.123	443950.07	1337736.53	_____	1	_____

полное наименование должности

М.П.

подпись

инициалы, фамилия

КАДАСТРОВЫЙ ПЛАН ТЕРРИТОРИИ

Лист № 484	раздела 11	Всего листов раздела 11: 1189	Всего разделов: 9	Всего листов: 1487
« 16 » июня 2022 г. № КУВИ-999/2022-644056				
Номер кадастрового квартала: 48:05:0400208				

Сведения о характерных точках границ:

Номер п/п	Реестровый (учетный, условный) номер	Обозначение характерных точек	Координаты		Описание закрепления на местности	Метод определения координат и средняя квадратическая погрешность положения характерной точки (M _t), м	Система координат
			X	Y			
1	2	3	4	5	6	7	8
4831	48:05-6.1608	1.124	443944.57	1337736.21	_____	1	_____
4832	48:05-6.1608	1.125	443939.7	1337736.21	_____	1	_____
4833	48:05-6.1608	1.126	443934.52	1337736.53	_____	1	_____
4834	48:05-6.1608	1.127	443929.65	1337736.11	_____	1	_____
4835	48:05-6.1608	1.128	443923.3	1337735.37	_____	1	_____
4836	48:05-6.1608	1.129	443916.95	1337733.78	_____	1	_____
4837	48:05-6.1608	1.130	443909.54	1337732.19	_____	1	_____
4838	48:05-6.1608	1.131	443894.93	1337730.29	_____	1	_____
4839	48:05-6.1608	1.132	443889.32	1337728.28	_____	1	_____
4840	48:05-6.1608	1.133	443886.15	1337726.48	_____	1	_____

полное наименование должности

М.П.

подпись

инициалы, фамилия

КАДАСТРОВЫЙ ПЛАН ТЕРРИТОРИИ

Лист № 485	раздела 11	Всего листов раздела 11: 1189	Всего разделов: 9	Всего листов: 1487
« 16 » июня 2022 г. № КУВИ-999/2022-644056				
Номер кадастрового квартала: 48:05:0400208				

Сведения о характерных точках границ:

Номер п/п	Реестровый (учетный, условный) номер	Обозначение характерных точек	Координаты		Описание закрепления на местности	Метод определения координат и средняя квадратическая погрешность положения характерной точки (M _t), м	Система координат
			X	Y			
1	2	3	4	5	6	7	8
4841	48:05-6.1608	1.134	443883.29	1337725.1	_____	1	_____
4842	48:05-6.1608	1.135	443880.65	1337724.25	_____	1	_____
4843	48:05-6.1608	1.136	443879.16	1337724.15	_____	1	_____
4844	48:05-6.1608	1.137	443875.99	1337724.57	_____	1	_____
4845	48:05-6.1608	1.138	443870.8	1337725.42	_____	1	_____
4846	48:05-6.1608	1.139	443867.42	1337725.42	_____	1	_____
4847	48:05-6.1608	1.140	443850.17	1337724.04	_____	1	_____
4848	48:05-6.1608	1.141	443843.82	1337723.2	_____	1	_____
4849	48:05-6.1608	1.142	443832.6	1337721.82	_____	1	_____
4850	48:05-6.1608	1.143	443814.61	1337719.39	_____	1	_____

М.П.

КАДАСТРОВЫЙ ПЛАН ТЕРРИТОРИИ

Лист № 486	раздела 11	Всего листов раздела 11: 1189	Всего разделов: 9	Всего листов: 1487
« 16 » июня 2022 г. № КУВИ-999/2022-644056				
Номер кадастрового квартала: 48:05:0400208				

Сведения о характерных точках границ:							
Номер п/п	Реестровый (учетный, условный) номер	Обозначение характерных точек	Координаты		Описание закрепления на местности	Метод определения координат и средняя квадратическая погрешность положения характерной точки (Mt), м	Система координат
			X	Y			
1	2	3	4	5	6	7	8
4851	48:05-6.1608	1.144	443800.64	1337718.01	_____	1	_____
4852	48:05-6.1608	1.145	443794.07	1337717.06	_____	1	_____
4853	48:05-6.1608	1.146	443789.21	1337715.68	_____	1	_____
4854	48:05-6.1608	1.147	443775.98	1337713.78	_____	1	_____
4855	48:05-6.1608	1.148	443769.94	1337713.35	_____	1	_____
4856	48:05-6.1608	1.149	443758.34	1337713.02	_____	1	_____
4857	48:05-6.1608	1.150	443746.5	1337712.29	_____	1	_____
4858	48:05-6.1608	1.151	443740.22	1337711.24	_____	1	_____
4859	48:05-6.1608	1.152	443730.63	1337707.4	_____	1	_____
4860	48:05-6.1608	1.153	443726.66	1337706.01	_____	1	_____

полное наименование должности

М.П.

подпись

инициалы, фамилия

КАДАСТРОВЫЙ ПЛАН ТЕРРИТОРИИ

Лист № 487	раздела 11	Всего листов раздела 11: 1189	Всего разделов: 9	Всего листов: 1487
« 16 » июня 2022 г. № КУВИ-999/2022-644056				
Номер кадастрового квартала: 48:05:0400208				

Сведения о характерных точках границ:

Номер п/п	Реестровый (учетный, условный) номер	Обозначение характерных точек	Координаты		Описание закрепления на местности	Метод определения координат и средняя квадратическая погрешность положения характерной точки (Mt), м	Система координат
			X	Y			
1	2	3	4	5	6	7	8
4861	48:05-6.1608	1.154	443722.56	1337704.75	_____	1	_____
4862	48:05-6.1608	1.155	443718.72	1337703.17	_____	1	_____
4863	48:05-6.1608	1.156	443715.28	1337701.31	_____	1	_____
4864	48:05-6.1608	1.157	443713.16	1337700.59	_____	1	_____
4865	48:05-6.1608	1.158	443710.06	1337700.52	_____	1	_____
4866	48:05-6.1608	1.159	443705.56	1337700.79	_____	1	_____
4867	48:05-6.1608	1.160	443702.38	1337700.72	_____	1	_____
4868	48:05-6.1608	1.161	443701.39	1337699.66	_____	1	_____
4869	48:05-6.1608	1.162	443700.8	1337698.21	_____	1	_____
4870	48:05-6.1608	1.163	443699.94	1337697.41	_____	1	_____

М.П.

КАДАСТРОВЫЙ ПЛАН ТЕРРИТОРИИ

Лист № 488	раздела 11	Всего листов раздела 11: 1189	Всего разделов: 9	Всего листов: 1487
« 16 » июня 2022 г. № КУВИ-999/2022-644056				
Номер кадастрового квартала: 48:05:0400208				

Сведения о характерных точках границ:							
Номер п/п	Реестровый (учетный, условный) номер	Обозначение характерных точек	Координаты		Описание закрепления на местности	Метод определения координат и средняя квадратическая погрешность положения характерной точки (M _t), м	Система координат
			X	Y			
1	2	3	4	5	6	7	8
4871	48:05-6.1608	1.164	443698.94	1337697.08	_____	1	_____
4872	48:05-6.1608	1.165	443697.62	1337697.68	_____	1	_____
4873	48:05-6.1608	1.166	443696.69	1337698.47	_____	1	_____
4874	48:05-6.1608	1.167	443695.24	1337698.47	_____	1	_____
4875	48:05-6.1608	1.168	443692.73	1337697.94	_____	1	_____
4876	48:05-6.1608	1.169	443689.22	1337696.95	_____	1	_____
4877	48:05-6.1608	1.170	443686.04	1337696.09	_____	1	_____
4878	48:05-6.1608	1.171	443682.34	1337695.3	_____	1	_____
4879	48:05-6.1608	1.172	443679.3	1337694.83	_____	1	_____
4880	48:05-6.1608	1.173	443676.65	1337694.7	_____	1	_____

полное наименование должности

М.П.

подпись

инициалы, фамилия

КАДАСТРОВЫЙ ПЛАН ТЕРРИТОРИИ

Лист № 489	раздела 11	Всего листов раздела 11: 1189	Всего разделов: 9	Всего листов: 1487
« 16 » июня 2022 г. № КУВИ-999/2022-644056				
Номер кадастрового квартала: 48:05:0400208				

Сведения о характерных точках границ:

Номер п/п	Реестровый (учетный, условный) номер	Обозначение характерных точек	Координаты		Описание закрепления на местности	Метод определения координат и средняя квадратическая погрешность положения характерной точки (M _t), м	Система координат
			X	Y			
1	2	3	4	5	6	7	8
4881	48:05-6.1608	1.174	443674.73	1337693.58	_____	1	_____
4882	48:05-6.1608	1.175	443673.87	1337692.78	_____	1	_____
4883	48:05-6.1608	1.176	443672.48	1337692.38	_____	1	_____
4884	48:05-6.1608	1.177	443671.16	1337692.65	_____	1	_____
4885	48:05-6.1608	1.178	443669.18	1337692.85	_____	1	_____
4886	48:05-6.1608	1.179	443666.33	1337692.45	_____	1	_____
4887	48:05-6.1608	1.180	443663.89	1337691.79	_____	1	_____
4888	48:05-6.1608	1.181	443662.5	1337690.86	_____	1	_____
4889	48:05-6.1608	1.182	443661.31	1337689.8	_____	1	_____
4890	48:05-6.1608	1.183	443659.92	1337689.8	_____	1	_____

полное наименование должности

М.П.

подпись

инициалы, фамилия

КАДАСТРОВЫЙ ПЛАН ТЕРРИТОРИИ

Лист № 490	раздела 11	Всего листов раздела 11: 1189	Всего разделов: 9	Всего листов: 1487
« 16 » июня 2022 г. № КУВИ-999/2022-644056				
Номер кадастрового квартала: 48:05:0400208				

Сведения о характерных точках границ:

Номер п/п	Реестровый (учетный, условный) номер	Обозначение характерных точек	Координаты		Описание закрепления на местности	Метод определения координат и средняя квадратическая погрешность положения характерной точки (Mт), м	Система координат
			X	Y			
1	2	3	4	5	6	7	8
4891	48:05-6.1608	1.184	443657.93	1337690.33	_____	1	_____
4892	48:05-6.1608	1.185	443655.35	1337689.94	_____	1	_____
4893	48:05-6.1608	1.186	443652.11	1337689.47	_____	1	_____
4894	48:05-6.1608	1.187	443644.57	1337687.42	_____	1	_____
4895	48:05-6.1608	1.188	443634.85	1337684.18	_____	1	_____
4896	48:05-6.1608	1.189	443629.95	1337682.13	_____	1	_____
4897	48:05-6.1608	1.190	443627.17	1337680.74	_____	1	_____
4898	48:05-6.1608	1.191	443625.32	1337678.96	_____	1	_____
4899	48:05-6.1608	1.192	443624.26	1337677.77	_____	1	_____
4900	48:05-6.1608	1.193	443623.07	1337677.17	_____	1	_____

М.П.

КАДАСТРОВЫЙ ПЛАН ТЕРРИТОРИИ

Лист № 491	раздела 11	Всего листов раздела 11: 1189	Всего разделов: 9	Всего листов: 1487
« 16 » июня 2022 г. № КУВИ-999/2022-644056				
Номер кадастрового квартала: 48:05:0400208				

Сведения о характерных точках границ:							
Номер п/п	Реестровый (учетный, условный) номер	Обозначение характерных точек	Координаты		Описание закрепления на местности	Метод определения координат и средняя квадратическая погрешность положения характерной точки (Mt), м	Система координат
			X	Y			
1	2	3	4	5	6	7	8
4901	48:05-6.1608	1.194	443622.02	1337677.17	_____	1	_____
4902	48:05-6.1608	1.195	443620.76	1337678.03	_____	1	_____
4903	48:05-6.1608	1.196	443619.3	1337678.56	_____	1	_____
4904	48:05-6.1608	1.197	443617.91	1337678.56	_____	1	_____
4905	48:05-6.1608	1.198	443616.26	1337677.5	_____	1	_____
4906	48:05-6.1608	1.199	443614.01	1337675.98	_____	1	_____
4907	48:05-6.1608	1.200	443612.82	1337674.59	_____	1	_____
4908	48:05-6.1608	1.201	443611.43	1337673.8	_____	1	_____
4909	48:05-6.1608	1.202	443609.18	1337673.47	_____	1	_____
4910	48:05-6.1608	1.203	443606.8	1337672.94	_____	1	_____

полное наименование должности

М.П.

подпись

инициалы, фамилия

КАДАСТРОВЫЙ ПЛАН ТЕРРИТОРИИ

Лист № 492	раздела 11	Всего листов раздела 11: 1189	Всего разделов: 9	Всего листов: 1487
« 16 » июня 2022 г. № КУВИ-999/2022-644056				
Номер кадастрового квартала: 48:05:0400208				

Сведения о характерных точках границ:

Номер п/п	Реестровый (учетный, условный) номер	Обозначение характерных точек	Координаты		Описание закрепления на местности	Метод определения координат и средняя квадратическая погрешность положения характерной точки (Mt), м	Система координат
			X	Y			
1	2	3	4	5	6	7	8
4911	48:05-6.1608	1.204	443604.29	1337671.81	_____	1	_____
4912	48:05-6.1608	1.205	443601.18	1337670.16	_____	1	_____
4913	48:05-6.1608	1.206	443597.14	1337668.31	_____	1	_____
4914	48:05-6.1608	1.207	443594.3	1337667.38	_____	1	_____
4915	48:05-6.1608	1.208	443591.65	1337666.79	_____	1	_____
4916	48:05-6.1608	1.209	443588.94	1337666.39	_____	1	_____
4917	48:05-6.1608	1.210	443586.43	1337666.59	_____	1	_____
4918	48:05-6.1608	1.211	443582.86	1337666.79	_____	1	_____
4919	48:05-6.1608	1.212	443580.67	1337666.46	_____	1	_____
4920	48:05-6.1608	1.213	443578.69	1337665.6	_____	1	_____

М.П.

КАДАСТРОВЫЙ ПЛАН ТЕРРИТОРИИ

Лист № 493	раздела 11	Всего листов раздела 11: 1189	Всего разделов: 9	Всего листов: 1487
« 16 » июня 2022 г. № КУВИ-999/2022-644056				
Номер кадастрового квартала: 48:05:0400208				

Сведения о характерных точках границ:

Номер п/п	Реестровый (учетный, условный) номер	Обозначение характерных точек	Координаты		Описание закрепления на местности	Метод определения координат и средняя квадратическая погрешность положения характерной точки (M), м	Система координат
			X	Y			
1	2	3	4	5	6	7	8
4921	48:05-6.1608	1.214	443576.84	1337664.6	_____	1	_____
4922	48:05-6.1608	1.215	443575.25	1337663.48	_____	1	_____
4923	48:05-6.1608	1.216	443573.73	1337662.88	_____	1	_____
4924	48:05-6.1608	1.217	443571.48	1337662.62	_____	1	_____
4925	48:05-6.1608	1.218	443569.56	1337662.42	_____	1	_____
4926	48:05-6.1608	1.219	443566.59	1337661.89	_____	1	_____
4927	48:05-6.1608	1.220	443565.13	1337661.47	_____	1	_____
4928	48:05-6.1608	1.221	443563.38	1337660.52	_____	1	_____
4929	48:05-6.1608	1.222	443561.81	1337658.56	_____	1	_____
4930	48:05-6.1608	1.223	443563.04	1337653.73	_____	1	_____

полное наименование должности

М.П.

подпись

инициалы, фамилия

КАДАСТРОВЫЙ ПЛАН ТЕРРИТОРИИ

Лист № 494	раздела 11	Всего листов раздела 11: 1189	Всего разделов: 9	Всего листов: 1487
« 16 » июня 2022 г. № КУВИ-999/2022-644056				
Номер кадастрового квартала: 48:05:0400208				

Сведения о характерных точках границ:

Номер п/п	Реестровый (учетный, условный) номер	Обозначение характерных точек	Координаты		Описание закрепления на местности	Метод определения координат и средняя квадратическая погрешность положения характерной точки (M _t), м	Система координат
			X	Y			
1	2	3	4	5	6	7	8
4931	48:05-6.1608	1.224	443563.91	1337655.84	_____	1	_____
4932	48:05-6.1608	1.225	443565.23	1337656.96	_____	1	_____
4933	48:05-6.1608	1.226	443567.35	1337658.02	_____	1	_____
4934	48:05-6.1608	1.227	443569.86	1337658.61	_____	1	_____
4935	48:05-6.1608	1.228	443571.91	1337658.61	_____	1	_____
4936	48:05-6.1608	1.229	443573.37	1337658.08	_____	1	_____
4937	48:05-6.1608	1.230	443574.49	1337657.36	_____	1	_____
4938	48:05-6.1608	1.231	443575.42	1337657.03	_____	1	_____
4939	48:05-6.1608	1.232	443576.21	1337657.62	_____	1	_____
4940	48:05-6.1608	1.233	443577.14	1337658.75	_____	1	_____

полное наименование должности

М.П.

подпись

инициалы, фамилия

КАДАСТРОВЫЙ ПЛАН ТЕРРИТОРИИ

Лист № 495	раздела 11	Всего листов раздела 11: 1189	Всего разделов: 9	Всего листов: 1487
« 16 » июня 2022 г. № КУВИ-999/2022-644056				
Номер кадастрового квартала: 48:05:0400208				

Сведения о характерных точках границ:

Номер п/п	Реестровый (учетный, условный) номер	Обозначение характерных точек	Координаты		Описание закрепления на местности	Метод определения координат и средняя квадратическая погрешность положения характерной точки (M _t), м	Система координат
			X	Y			
1	2	3	4	5	6	7	8
4941	48:05-6.1608	1.234	443578.26	1337660.73	_____	1	_____
4942	48:05-6.1608	1.235	443579.12	1337661.59	_____	1	_____
4943	48:05-6.1608	1.236	443581.17	1337662.32	_____	1	_____
4944	48:05-6.1608	1.237	443582.89	1337661.59	_____	1	_____
4945	48:05-6.1608	1.238	443583.75	1337660	_____	1	_____
4946	48:05-6.1608	1.239	443585.34	1337658.61	_____	1	_____
4947	48:05-6.1608	1.240	443587.26	1337658.02	_____	1	_____
4948	48:05-6.1608	1.241	443589.71	1337658.68	_____	1	_____
4949	48:05-6.1608	1.242	443592.29	1337659.8	_____	1	_____
4950	48:05-6.1608	1.243	443601.22	1337663.24	_____	1	_____

М.П.

КАДАСТРОВЫЙ ПЛАН ТЕРРИТОРИИ

Лист № 496	раздела 11	Всего листов раздела 11: 1189	Всего разделов: 9	Всего листов: 1487
« 16 » июня 2022 г. № КУВИ-999/2022-644056				
Номер кадастрового квартала: 48:05:0400208				

Сведения о характерных точках границ:							
Номер п/п	Реестровый (учетный, условный) номер	Обозначение характерных точек	Координаты		Описание закрепления на местности	Метод определения координат и средняя квадратическая погрешность положения характерной точки (Mt), м	Система координат
			X	Y			
1	2	3	4	5	6	7	8
4951	48:05-6.1608	1.244	443607.43	1337665.89	_____	1	_____
4952	48:05-6.1608	1.245	443609.75	1337667.48	_____	1	_____
4953	48:05-6.1608	1.246	443612.26	1337669.06	_____	1	_____
4954	48:05-6.1608	1.247	443614.51	1337669.53	_____	1	_____
4955	48:05-6.1608	1.248	443616.56	1337669.86	_____	1	_____
4956	48:05-6.1608	1.249	443618.48	1337671.05	_____	1	_____
4957	48:05-6.1608	1.250	443620	1337672.17	_____	1	_____
4958	48:05-6.1608	1.251	443621.59	1337672.77	_____	1	_____
4959	48:05-6.1608	1.252	443623.44	1337672.64	_____	1	_____
4960	48:05-6.1608	1.253	443624.9	1337671.91	_____	1	_____

полное наименование должности

М.П.

подпись

инициалы, фамилия

КАДАСТРОВЫЙ ПЛАН ТЕРРИТОРИИ

Лист № 497	раздела 11	Всего листов раздела 11: 1189	Всего разделов: 9	Всего листов: 1487
« 16 » июня 2022 г. № КУВИ-999/2022-644056				
Номер кадастрового квартала: 48:05:0400208				

Сведения о характерных точках границ:							
Номер п/п	Реестровый (учетный, условный) номер	Обозначение характерных точек	Координаты		Описание закрепления на местности	Метод определения координат и средняя квадратическая погрешность положения характерной точки (Mt), м	Система координат
			X	Y			
1	2	3	4	5	6	7	8
4961	48:05-6.1608	1.254	443626.02	1337672.04	_____	1	_____
4962	48:05-6.1608	1.255	443626.82	1337672.77	_____	1	_____
4963	48:05-6.1608	1.256	443628.47	1337675.68	_____	1	_____
4964	48:05-6.1608	1.257	443630.39	1337677.33	_____	1	_____
4965	48:05-6.1608	1.258	443633.23	1337678.59	_____	1	_____
4966	48:05-6.1608	1.259	443643.42	1337681.96	_____	1	_____
4967	48:05-6.1608	1.260	443650.69	1337683.68	_____	1	_____
4968	48:05-6.1608	1.261	443654.66	1337684.54	_____	1	_____
4969	48:05-6.1608	1.262	443657.84	1337684.81	_____	1	_____
4970	48:05-6.1608	1.263	443660.15	1337684.21	_____	1	_____

М.П.

КАДАСТРОВЫЙ ПЛАН ТЕРРИТОРИИ

Лист № 498	раздела 11	Всего листов раздела 11: 1189	Всего разделов: 9	Всего листов: 1487
« 16 » июня 2022 г. № КУВИ-999/2022-644056				
Номер кадастрового квартала: 48:05:0400208				

Сведения о характерных точках границ:

Номер п/п	Реестровый (учетный, условный) номер	Обозначение характерных точек	Координаты		Описание закрепления на местности	Метод определения координат и средняя квадратическая погрешность положения характерной точки (M _t), м	Система координат
			X	Y			
1	2	3	4	5	6	7	8
4971	48:05-6.1608	1.264	443661.41	1337682.96	_____	1	_____
4972	48:05-6.1608	1.265	443662.47	1337681.76	_____	1	_____
4973	48:05-6.1608	1.266	443663.66	1337681.76	_____	1	_____
4974	48:05-6.1608	1.267	443664.12	1337683.42	_____	1	_____
4975	48:05-6.1608	1.268	443664.58	1337685.73	_____	1	_____
4976	48:05-6.1608	1.269	443665.71	1337687.45	_____	1	_____
4977	48:05-6.1608	1.270	443667.43	1337688.11	_____	1	_____
4978	48:05-6.1608	1.271	443670.14	1337688.45	_____	1	_____
4979	48:05-6.1608	1.272	443671.6	1337687.92	_____	1	_____
4980	48:05-6.1608	1.273	443673.12	1337687.19	_____	1	_____

М.П.

КАДАСТРОВЫЙ ПЛАН ТЕРРИТОРИИ

Лист № 499	раздела 11	Всего листов раздела 11: 1189	Всего разделов: 9	Всего листов: 1487
« 16 » июня 2022 г. № КУВИ-999/2022-644056				
Номер кадастрового квартала: 48:05:0400208				

Сведения о характерных точках границ:

Номер п/п	Реестровый (учетный, условный) номер	Обозначение характерных точек	Координаты		Описание закрепления на местности	Метод определения координат и средняя квадратическая погрешность положения характерной точки (M _t), м	Система координат
			X	Y			
1	2	3	4	5	6	7	8
4981	48:05-6.1608	1.274	443674.57	1337687.12	_____	1	_____
4982	48:05-6.1608	1.275	443675.83	1337687.85	_____	1	_____
4983	48:05-6.1608	1.276	443677.68	1337688.64	_____	1	_____
4984	48:05-6.1608	1.277	443679.47	1337688.78	_____	1	_____
4985	48:05-6.1608	1.278	443681.25	1337688.45	_____	1	_____
4986	48:05-6.1608	1.279	443682.64	1337688.38	_____	1	_____
4987	48:05-6.1608	1.280	443683.97	1337688.71	_____	1	_____
4988	48:05-6.1608	1.281	443685.95	1337690.17	_____	1	_____
4989	48:05-6.1608	1.282	443689.52	1337691.16	_____	1	_____
4990	48:05-6.1608	1.283	443692.3	1337692.22	_____	1	_____

полное наименование должности

М.П.

подпись

инициалы, фамилия

КАДАСТРОВЫЙ ПЛАН ТЕРРИТОРИИ

Лист № 500	раздела 11	Всего листов раздела 11: 1189	Всего разделов: 9	Всего листов: 1487
« 16 » июня 2022 г. № КУВИ-999/2022-644056				
Номер кадастрового квартала: 48:05:0400208				

Сведения о характерных точках границ:

Номер п/п	Реестровый (учетный, условный) номер	Обозначение характерных точек	Координаты		Описание закрепления на местности	Метод определения координат и средняя квадратическая погрешность положения характерной точки (Mt), м	Система координат
			X	Y			
1	2	3	4	5	6	7	8
4991	48:05-6.1608	1.284	443694.02	1337693.67	_____	1	_____
4992	48:05-6.1608	1.285	443695.94	1337694.4	_____	1	_____
4993	48:05-6.1608	1.286	443697.46	1337694.13	_____	1	_____
4994	48:05-6.1608	1.287	443699.11	1337693.21	_____	1	_____
4995	48:05-6.1608	1.288	443700.63	1337691.75	_____	1	_____
4996	48:05-6.1608	1.289	443702.09	1337691.69	_____	1	_____
4997	48:05-6.1608	1.290	443703.68	1337692.75	_____	1	_____
4998	48:05-6.1608	1.291	443706.32	1337694.53	_____	1	_____
4999	48:05-6.1608	1.292	443709.96	1337694.86	_____	1	_____
5000	48:05-6.1608	1.293	443712.61	1337695.13	_____	1	_____

полное наименование должности

М.П.

подпись

инициалы, фамилия

КАДАСТРОВЫЙ ПЛАН ТЕРРИТОРИИ

Лист № 501	раздела 11	Всего листов раздела 11: 1189	Всего разделов: 9	Всего листов: 1487
« 16 » июня 2022 г. № КУВИ-999/2022-644056				
Номер кадастрового квартала: 48:05:0400208				

Сведения о характерных точках границ:

Номер п/п	Реестровый (учетный, условный) номер	Обозначение характерных точек	Координаты		Описание закрепления на местности	Метод определения координат и средняя квадратическая погрешность положения характерной точки (Mт), м	Система координат
			X	Y			
1	2	3	4	5	6	7	8
5001	48:05-6.1608	1.294	443716.24	1337696.45	_____	1	_____
5002	48:05-6.1608	1.295	443722.2	1337698.59	_____	1	_____
5003	48:05-6.1608	1.296	443724.9	1337699.31	_____	1	_____
5004	48:05-6.1608	1.297	443728.39	1337699.54	_____	1	_____
5005	48:05-6.1608	1.298	443732.75	1337700.26	_____	1	_____
5006	48:05-6.1608	1.299	443739.26	1337701.13	_____	1	_____
5007	48:05-6.1608	1.300	443744.26	1337702.08	_____	1	_____
5008	48:05-6.1608	1.301	443756.33	1337702.56	_____	1	_____
5009	48:05-6.1608	1.302	443760.38	1337703.43	_____	1	_____
5010	48:05-6.1608	1.303	443764.43	1337704.62	_____	1	_____

полное наименование должности

М.П.

подпись

инициалы, фамилия

КАДАСТРОВЫЙ ПЛАН ТЕРРИТОРИИ

Лист № 502	раздела 11	Всего листов раздела 11: 1189	Всего разделов: 9	Всего листов: 1487
« 16 » июня 2022 г. № КУВИ-999/2022-644056				
Номер кадастрового квартала: 48:05:0400208				

Сведения о характерных точках границ:

Номер п/п	Реестровый (учетный, условный) номер	Обозначение характерных точек	Координаты		Описание закрепления на местности	Метод определения координат и средняя квадратическая погрешность положения характерной точки (Mt), м	Система координат
			X	Y			
1	2	3	4	5	6	7	8
5011	48:05-6.1608	1.304	443767.44	1337704.31	_____	1	_____
5012	48:05-6.1608	1.305	443769.98	1337703.35	_____	1	_____
5013	48:05-6.1608	1.306	443772.6	1337702.96	_____	1	_____
5014	48:05-6.1608	1.307	443777.2	1337703.43	_____	1	_____
5015	48:05-6.1608	1.308	443784.11	1337704.94	_____	1	_____
5016	48:05-6.1608	1.309	443788.71	1337705.66	_____	1	_____
5017	48:05-6.1608	1.310	443792.84	1337706.29	_____	1	_____
5018	48:05-6.1608	1.311	443795.14	1337705.18	_____	1	_____
5019	48:05-6.1608	1.312	443797.92	1337704.55	_____	1	_____
5020	48:05-6.1608	1.313	443809.03	1337704.86	_____	1	_____

М.П.

КАДАСТРОВЫЙ ПЛАН ТЕРРИТОРИИ

Лист № 503	раздела 11	Всего листов раздела 11: 1189	Всего разделов: 9	Всего листов: 1487
« 16 » июня 2022 г. № КУВИ-999/2022-644056				
Номер кадастрового квартала: 48:05:0400208				

Сведения о характерных точках границ:

Номер п/п	Реестровый (учетный, условный) номер	Обозначение характерных точек	Координаты		Описание закрепления на местности	Метод определения координат и средняя квадратическая погрешность положения характерной точки (M _t), м	Система координат
			X	Y			
1	2	3	4	5	6	7	8
5021	48:05-6.1608	1.314	443817.05	1337707.01	_____	1	_____
5022	48:05-6.1608	1.315	443822.69	1337708.91	_____	1	_____
5023	48:05-6.1608	1.316	443832.77	1337710.42	_____	1	_____
5024	48:05-6.1608	1.317	443846.5	1337710.42	_____	1	_____
5025	48:05-6.1608	1.318	443861.85	1337710.53	_____	1	_____
5026	48:05-6.1608	1.319	443869.68	1337711.37	_____	1	_____
5027	48:05-6.1608	1.320	443874.76	1337710.74	_____	1	_____
5028	48:05-6.1608	1.321	443879.84	1337709.68	_____	1	_____
5029	48:05-6.1608	1.322	443884.07	1337710.31	_____	1	_____
5030	48:05-6.1608	1.323	443886.72	1337712.85	_____	1	_____

полное наименование должности

М.П.

подпись

инициалы, фамилия

КАДАСТРОВЫЙ ПЛАН ТЕРРИТОРИИ

Лист № 504	раздела 11	Всего листов раздела 11: 1189	Всего разделов: 9	Всего листов: 1487
« 16 » июня 2022 г. № КУВИ-999/2022-644056				
Номер кадастрового квартала: 48:05:0400208				

Сведения о характерных точках границ:

Номер п/п	Реестровый (учетный, условный) номер	Обозначение характерных точек	Координаты		Описание закрепления на местности	Метод определения координат и средняя квадратическая погрешность положения характерной точки (Mt), м	Система координат
			X	Y			
1	2	3	4	5	6	7	8
5031	48:05-6.1608	1.324	443891.06	1337714.76	_____	1	_____
5032	48:05-6.1608	1.325	443896.56	1337716.24	_____	1	_____
5033	48:05-6.1608	1.326	443907.35	1337717.83	_____	1	_____
5034	48:05-6.1608	1.327	443926.19	1337720.69	_____	1	_____
5035	48:05-6.1608	1.328	443937.41	1337722.7	_____	1	_____
5036	48:05-6.1608	1.329	443951.06	1337723.44	_____	1	_____
5037	48:05-6.1608	1.330	443964.5	1337723.23	_____	1	_____
5038	48:05-6.1608	1.331	443976.99	1337721.85	_____	1	_____
5039	48:05-6.1608	1.332	444000.59	1337719.94	_____	1	_____
5040	48:05-6.1608	1.333	444021.12	1337718.57	_____	1	_____

полное наименование должности

М.П.

подпись

инициалы, фамилия

КАДАСТРОВЫЙ ПЛАН ТЕРРИТОРИИ

Лист № 505	раздела 11	Всего листов раздела 11: 1189	Всего разделов: 9	Всего листов: 1487
« 16 » июня 2022 г. № КУВИ-999/2022-644056				
Номер кадастрового квартала: 48:05:0400208				

Сведения о характерных точках границ:

Номер п/п	Реестровый (учетный, условный) номер	Обозначение характерных точек	Координаты		Описание закрепления на местности	Метод определения координат и средняя квадратическая погрешность положения характерной точки (M _t), м	Система координат
			X	Y			
1	2	3	4	5	6	7	8
5041	48:05-6.1608	1.334	444043.35	1337716.03	_____	1	_____
5042	48:05-6.1608	1.335	444054.78	1337715.29	_____	1	_____
5043	48:05-6.1608	1.336	444072.03	1337712.54	_____	1	_____
5044	48:05-6.1608	1.337	444079.23	1337710.1	_____	1	_____
5045	48:05-6.1608	1.338	444083.78	1337708.83	_____	1	_____
5046	48:05-6.1608	1.339	444087.91	1337709.26	_____	1	_____
5047	48:05-6.1608	1.340	444092.46	1337710.1	_____	1	_____
5048	48:05-6.1608	1.341	444097.85	1337710.53	_____	1	_____
5049	48:05-6.1608	1.342	444100.18	1337708.94	_____	1	_____
5050	48:05-6.1608	1.343	444101.03	1337706.72	_____	1	_____

М.П.

КАДАСТРОВЫЙ ПЛАН ТЕРРИТОРИИ

Лист № 506	раздела 11	Всего листов раздела 11: 1189	Всего разделов: 9	Всего листов: 1487
« 16 » июня 2022 г. № КУВИ-999/2022-644056				
Номер кадастрового квартала: 48:05:0400208				

Сведения о характерных точках границ:

Номер п/п	Реестровый (учетный, условный) номер	Обозначение характерных точек	Координаты		Описание закрепления на местности	Метод определения координат и средняя квадратическая погрешность положения характерной точки (Mт), м	Система координат
			X	Y			
1	2	3	4	5	6	7	8
5051	48:05-6.1608	1.344	444103.36	1337702.59	_____	1	_____
5052	48:05-6.1608	1.345	444105.9	1337699.1	_____	1	_____
5053	48:05-6.1608	1.346	444107.11	1337696.61	_____	1	_____
5054	48:05-6.1608	1.347	444107.38	1337694.7	_____	1	_____
5055	48:05-6.1608	1.348	444107.75	1337690.89	_____	1	_____
5056	48:05-6.1608	1.349	444107.7	1337688.94	_____	1	_____
5057	48:05-6.1608	1.350	444108.23	1337687.77	_____	1	_____
5058	48:05-6.1608	1.351	444108.97	1337687.77	_____	1	_____
5059	48:05-6.1608	1.352	444109.65	1337688.72	_____	1	_____
5060	48:05-6.1608	1.353	444110.71	1337691.16	_____	1	_____

полное наименование должности

М.П.

подпись

инициалы, фамилия

КАДАСТРОВЫЙ ПЛАН ТЕРРИТОРИИ

Лист № 507	раздела 11	Всего листов раздела 11: 1189	Всего разделов: 9	Всего листов: 1487
« 16 » июня 2022 г. № КУВИ-999/2022-644056				
Номер кадастрового квартала: 48:05:0400208				

Сведения о характерных точках границ:							
Номер п/п	Реестровый (учетный, условный) номер	Обозначение характерных точек	Координаты		Описание закрепления на местности	Метод определения координат и средняя квадратическая погрешность положения характерной точки (Mt), м	Система координат
			X	Y			
1	2	3	4	5	6	7	8
5061	48:05-6.1608	1.354	444111.61	1337693.64	_____	1	_____
5062	48:05-6.1608	1.355	444111.88	1337695.39	_____	1	_____
5063	48:05-6.1608	1.356	444111.56	1337701.79	_____	1	_____
5064	48:05-6.1608	1.357	444111.61	1337705.02	_____	1	_____
5065	48:05-6.1608	1.358	444112.51	1337707.3	_____	1	_____
5066	48:05-6.1608	1.359	444114.31	1337708.78	_____	1	_____
5067	48:05-6.1608	1.360	444117.43	1337708.94	_____	1	_____
5068	48:05-6.1608	1.361	444122.73	1337708.3	_____	1	_____
5069	48:05-6.1608	1.362	444130.87	1337709.04	_____	1	_____
5070	48:05-6.1608	1.363	444140.71	1337710.37	_____	1	_____

М.П.

КАДАСТРОВЫЙ ПЛАН ТЕРРИТОРИИ

Лист № 508	раздела 11	Всего листов раздела 11: 1189	Всего разделов: 9	Всего листов: 1487
« 16 » июня 2022 г. № КУВИ-999/2022-644056				
Номер кадастрового квартала: 48:05:0400208				

Сведения о характерных точках границ:

Номер п/п	Реестровый (учетный, условный) номер	Обозначение характерных точек	Координаты		Описание закрепления на местности	Метод определения координат и средняя квадратическая погрешность положения характерной точки (M _t), м	Система координат
			X	Y			
1	2	3	4	5	6	7	8
5071	48:05-6.1608	1.364	444145.15	1337710.76	_____	1	_____
5072	48:05-6.1608	1.365	444149.75	1337710.76	_____	1	_____
5073	48:05-6.1608	1.366	444154.83	1337710.13	_____	1	_____
5074	48:05-6.1608	1.367	444161.66	1337707.91	_____	1	_____
5075	48:05-6.1608	1.368	444167.06	1337705.05	_____	1	_____
5076	48:05-6.1608	1.369	444172.46	1337702.32	_____	1	_____
5077	48:05-6.1608	1.370	444175.31	1337701.58	_____	1	_____
5078	48:05-6.1608	1.371	444178.17	1337701.48	_____	1	_____
5079	48:05-6.1608	1.372	444181.88	1337702.75	_____	1	_____
5080	48:05-6.1608	1.373	444186.32	1337703.59	_____	1	_____

полное наименование должности

М.П.

подпись

инициалы, фамилия

КАДАСТРОВЫЙ ПЛАН ТЕРРИТОРИИ

Лист № 509	раздела 11	Всего листов раздела 11: 1189	Всего разделов: 9	Всего листов: 1487
« 16 » июня 2022 г. № КУВИ-999/2022-644056				
Номер кадастрового квартала: 48:05:0400208				

Сведения о характерных точках границ:

Номер п/п	Реестровый (учетный, условный) номер	Обозначение характерных точек	Координаты		Описание закрепления на местности	Метод определения координат и средняя квадратическая погрешность положения характерной точки (Mt), м	Система координат
			X	Y			
1	2	3	4	5	6	7	8
5081	48:05-6.1608	1.374	444189.81	1337703.7	_____	1	_____
5082	48:05-6.1608	1.375	444193.83	1337703.28	_____	1	_____
5083	48:05-6.1608	1.376	444196.59	1337703.28	_____	1	_____
5084	48:05-6.1608	1.377	444201.67	1337705.07	_____	1	_____
5085	48:05-6.1608	1.378	444209.92	1337707.51	_____	1	_____
5086	48:05-6.1608	1.379	444216.69	1337708.57	_____	1	_____
5087	48:05-6.1608	1.380	444222.94	1337708.25	_____	1	_____
5088	48:05-6.1608	1.381	444227.7	1337707.61	_____	1	_____
5089	48:05-6.1608	1.382	444233.2	1337706.77	_____	1	_____
5090	48:05-6.1608	1.383	444236.38	1337705.6	_____	1	_____

полное наименование должности

М.П.

подпись

инициалы, фамилия

КАДАСТРОВЫЙ ПЛАН ТЕРРИТОРИИ

Лист № 510	раздела 11	Всего листов раздела 11: 1189	Всего разделов: 9	Всего листов: 1487
« 16 » июня 2022 г. № КУВИ-999/2022-644056				
Номер кадастрового квартала: 48:05:0400208				

Сведения о характерных точках границ:

Номер п/п	Реестровый (учетный, условный) номер	Обозначение характерных точек	Координаты		Описание закрепления на местности	Метод определения координат и средняя квадратическая погрешность положения характерной точки (Мт), м	Система координат
			X	Y			
1	2	3	4	5	6	7	8
5091	48:05-6.1608	1.384	444236.8	1337703.91	_____	1	_____
5092	48:05-6.1608	1.385	444236.27	1337702.11	_____	1	_____
5093	48:05-6.1608	1.386	444235	1337699.99	_____	1	_____
5094	48:05-6.1608	1.387	444232.68	1337696.08	_____	1	_____
5095	48:05-6.1608	1.388	444230.88	1337692.69	_____	1	_____
5096	48:05-6.1608	1.389	444230.35	1337690.89	_____	1	_____
5097	48:05-6.1608	1.390	444230.88	1337689.41	_____	1	_____
5098	48:05-6.1608	1.391	444232.04	1337689.94	_____	1	_____
5099	48:05-6.1608	1.392	444235	1337691	_____	1	_____
5100	48:05-6.1608	1.393	444238.07	1337693.01	_____	1	_____

М.П.

КАДАСТРОВЫЙ ПЛАН ТЕРРИТОРИИ

Лист № 511	раздела 11	Всего листов раздела 11: 1189	Всего разделов: 9	Всего листов: 1487
« 16 » июня 2022 г. № КУВИ-999/2022-644056				
Номер кадастрового квартала: 48:05:0400208				

Сведения о характерных точках границ:

Номер п/п	Реестровый (учетный, условный) номер	Обозначение характерных точек	Координаты		Описание закрепления на местности	Метод определения координат и средняя квадратическая погрешность положения характерной точки (Мт), м	Система координат
			X	Y			
1	2	3	4	5	6	7	8
5101	48:05-6.1608	1.394	444242.62	1337697.56	_____	1	_____
5102	48:05-6.1608	1.395	444248.34	1337702.32	_____	1	_____
5103	48:05-6.1608	1.396	444251.2	1337703.7	_____	1	_____
5104	48:05-6.1608	1.397	444255.11	1337702.53	_____	1	_____
5105	48:05-6.1608	1.398	444258.08	1337701.26	_____	1	_____
5106	48:05-6.1608	1.399	444260.51	1337700.52	_____	1	_____
5107	48:05-6.1608	1.400	444262.41	1337698.2	_____	1	_____
5108	48:05-6.1608	1.401	444263.58	1337696.18	_____	1	_____
5109	48:05-6.1608	1.402	444265.7	1337695.13	_____	1	_____
5110	48:05-6.1608	1.403	444268.24	1337694.39	_____	1	_____

полное наименование должности

М.П.

подпись

инициалы, фамилия

КАДАСТРОВЫЙ ПЛАН ТЕРРИТОРИИ

Лист № 512	раздела 11	Всего листов раздела 11: 1189	Всего разделов: 9	Всего листов: 1487
« 16 » июня 2022 г. № КУВИ-999/2022-644056				
Номер кадастрового квартала: 48:05:0400208				

Сведения о характерных точках границ:							
Номер п/п	Реестровый (учетный, условный) номер	Обозначение характерных точек	Координаты		Описание закрепления на местности	Метод определения координат и средняя квадратическая погрешность положения характерной точки (Mt), м	Система координат
			X	Y			
1	2	3	4	5	6	7	8
5111	48:05-6.1608	1.404	444269.72	1337692.9	_____	1	_____
5112	48:05-6.1608	1.405	444271.62	1337690.79	_____	1	_____
5113	48:05-6.1608	1.406	444274.27	1337689.41	_____	1	_____
5114	48:05-6.1608	1.407	444278.29	1337688.78	_____	1	_____
5115	48:05-6.1608	1.408	444283.48	1337688.04	_____	1	_____
5116	48:05-6.1608	1.409	444289.93	1337685.92	_____	1	_____
5117	48:05-6.1608	1.410	444294.16	1337683.8	_____	1	_____
5118	48:05-6.1608	1.411	444298.5	1337681.16	_____	1	_____
5119	48:05-6.1608	1.412	444307.61	1337676.71	_____	1	_____
5120	48:05-6.1608	1.413	444313.11	1337674.49	_____	1	_____

М.П.

КАДАСТРОВЫЙ ПЛАН ТЕРРИТОРИИ

Лист № 513	раздела 11	Всего листов раздела 11: 1189	Всего разделов: 9	Всего листов: 1487
« 16 » июня 2022 г. № КУВИ-999/2022-644056				
Номер кадастрового квартала: 48:05:0400208				

Сведения о характерных точках границ:

Номер п/п	Реестровый (учетный, условный) номер	Обозначение характерных точек	Координаты		Описание закрепления на местности	Метод определения координат и средняя квадратическая погрешность положения характерной точки (M), м	Система координат
			X	Y			
1	2	3	4	5	6	7	8
5121	48:05-6.1608	1.414	444321.23	1337671.16	_____	1	_____
5122	48:05-6.1608	1.415	444325.33	1337667.98	_____	1	_____
5123	48:05-6.1608	1.416	444330.62	1337665.6	_____	1	_____
5124	48:05-6.1608	1.417	444335.52	1337663.48	_____	1	_____
5125	48:05-6.1608	1.418	444343.46	1337662.56	_____	1	_____
5126	48:05-6.1608	1.419	444353.64	1337658.85	_____	1	_____
5127	48:05-6.1608	1.420	444359.33	1337655.54	_____	1	_____
5128	48:05-6.1608	1.421	444366.48	1337649.19	_____	1	_____
5129	48:05-6.1608	1.422	444376.79	1337639.93	_____	1	_____
5130	48:05-6.1608	1.423	444383.94	1337632.13	_____	1	_____

полное наименование должности

М.П.

подпись

инициалы, фамилия

КАДАСТРОВЫЙ ПЛАН ТЕРРИТОРИИ

Лист № 514	раздела 11	Всего листов раздела 11: 1189	Всего разделов: 9	Всего листов: 1487
« 16 » июня 2022 г. № КУВИ-999/2022-644056				
Номер кадастрового квартала: 48:05:0400208				

Сведения о характерных точках границ:

Номер п/п	Реестровый (учетный, условный) номер	Обозначение характерных точек	Координаты		Описание закрепления на местности	Метод определения координат и средняя квадратическая погрешность положения характерной точки (Mt), м	Система координат
			X	Y			
1	2	3	4	5	6	7	8
5131	48:05-6.1608	1.424	444392.27	1337624.72	_____	1	_____
5132	48:05-6.1608	1.425	444397.43	1337618.9	_____	1	_____
5133	48:05-6.1608	1.426	444402.86	1337615.99	_____	1	_____
5134	48:05-6.1608	1.427	444408.02	1337616.39	_____	1	_____
5135	48:05-6.1608	1.428	444414.37	1337617.05	_____	1	_____
5136	48:05-6.1608	1.429	444420.19	1337615.72	_____	1	_____
5137	48:05-6.1608	1.430	444426.27	1337613.74	_____	1	_____
5138	48:05-6.1608	1.431	444433.15	1337609.11	_____	1	_____
5139	48:05-6.1608	1.432	444440.29	1337603.02	_____	1	_____
5140	48:05-6.1608	1.433	444449.16	1337594.56	_____	1	_____

полное наименование должности

М.П.

подпись

инициалы, фамилия

КАДАСТРОВЫЙ ПЛАН ТЕРРИТОРИИ

Лист № 515	раздела 11	Всего листов раздела 11: 1189	Всего разделов: 9	Всего листов: 1487
« 16 » июня 2022 г. № КУВИ-999/2022-644056				
Номер кадастрового квартала: 48:05:0400208				

Сведения о характерных точках границ:

Номер п/п	Реестровый (учетный, условный) номер	Обозначение характерных точек	Координаты		Описание закрепления на местности	Метод определения координат и средняя квадратическая погрешность положения характерной точки (Mt), м	Система координат
			X	Y			
1	2	3	4	5	6	7	8
5141	48:05-6.1608	1.434	444462.25	1337586.75	_____	1	_____
5142	48:05-6.1608	1.435	444470.06	1337582.65	_____	1	_____
5143	48:05-6.1608	1.436	444476.67	1337577.76	_____	1	_____
5144	48:05-6.1608	1.437	444481.04	1337572.47	_____	1	_____
5145	48:05-6.1608	1.438	444482.63	1337566.51	_____	1	_____
5146	48:05-6.1608	1.439	444484.35	1337561.62	_____	1	_____
5147	48:05-6.1608	1.440	444490.04	1337555.8	_____	1	_____
5148	48:05-6.1608	1.441	444497.84	1337550.9	_____	1	_____
5149	48:05-6.1608	1.442	444507.1	1337545.35	_____	1	_____
5150	48:05-6.1608	1.443	444518.21	1337535.82	_____	1	_____

М.П.

КАДАСТРОВЫЙ ПЛАН ТЕРРИТОРИИ

Лист № 516	раздела 11	Всего листов раздела 11: 1189	Всего разделов: 9	Всего листов: 1487
« 16 » июня 2022 г. № КУВИ-999/2022-644056				
Номер кадастрового квартала: 48:05:0400208				

Сведения о характерных точках границ:							
Номер п/п	Реестровый (учетный, условный) номер	Обозначение характерных точек	Координаты		Описание закрепления на местности	Метод определения координат и средняя квадратическая погрешность положения характерной точки (Mт), м	Система координат
			X	Y			
1	2	3	4	5	6	7	8
5151	48:05-6.1608	1.444	444524.7	1337527.88	_____	1	_____
5152	48:05-6.1608	1.445	444536.21	1337512.4	_____	1	_____
5153	48:05-6.1608	1.446	444543.09	1337504.07	_____	1	_____
5154	48:05-6.1608	1.447	444551.95	1337495.87	_____	1	_____
5155	48:05-6.1608	1.448	444559.22	1337491.24	_____	1	_____
5156	48:05-6.1608	1.449	444565.44	1337485.81	_____	1	_____
5157	48:05-6.1608	1.450	444568.88	1337480.26	_____	1	_____
5158	48:05-6.1608	1.451	444569.15	1337474.97	_____	1	_____
5159	48:05-6.1608	1.452	444570.87	1337471.39	_____	1	_____
5160	48:05-6.1608	1.453	444575.5	1337467.16	_____	1	_____

полное наименование должности

М.П.

подпись

инициалы, фамилия

КАДАСТРОВЫЙ ПЛАН ТЕРРИТОРИИ

Лист № 517	раздела 11	Всего листов раздела 11: 1189	Всего разделов: 9	Всего листов: 1487
« 16 » июня 2022 г. № КУВИ-999/2022-644056				
Номер кадастрового квартала: 48:05:0400208				

Сведения о характерных точках границ:							
Номер п/п	Реестровый (учетный, условный) номер	Обозначение характерных точек	Координаты		Описание закрепления на местности	Метод определения координат и средняя квадратическая погрешность положения характерной точки (Mt), м	Система координат
			X	Y			
1	2	3	4	5	6	7	8
5161	48:05-6.1608	1.454	444581.98	1337464.38	_____	1	_____
5162	48:05-6.1608	1.455	444586.08	1337462.8	_____	1	_____
5163	48:05-6.1608	1.456	444590.45	1337458.69	_____	1	_____
5164	48:05-6.1608	1.457	444592.96	1337455.49	_____	1	_____
5165	48:05-6.1608	1.458	444694.5	1337494.72	_____	1	_____
5166	48:05-6.1608	1.459	444692.55	1337498.38	_____	1	_____
5167	48:05-6.1608	1.460	444689.64	1337502.08	_____	1	_____
5168	48:05-6.1608	1.461	444685.93	1337505.13	_____	1	_____
5169	48:05-6.1608	1.462	444677.73	1337507.37	_____	1	_____
5170	48:05-6.1608	1.463	444669.13	1337509.89	_____	1	_____

М.П.

КАДАСТРОВЫЙ ПЛАН ТЕРРИТОРИИ

Лист № 518	раздела 11	Всего листов раздела 11: 1189	Всего разделов: 9	Всего листов: 1487
« 16 » июня 2022 г. № КУВИ-999/2022-644056				
Номер кадастрового квартала: 48:05:0400208				

Сведения о характерных точках границ:

Номер п/п	Реестровый (учетный, условный) номер	Обозначение характерных точек	Координаты		Описание закрепления на местности	Метод определения координат и средняя квадратическая погрешность положения характерной точки (M _t), м	Система координат
			X	Y			
1	2	3	4	5	6	7	8
5171	48:05-6.1608	1.464	444662.78	1337512	_____	1	_____
5172	48:05-6.1608	1.465	444656.04	1337514.52	_____	1	_____
5173	48:05-6.1608	1.466	444651.8	1337517.56	_____	1	_____
5174	48:05-6.1608	1.467	444648.36	1337521	_____	1	_____
5175	48:05-6.1608	1.468	444643.34	1337525.76	_____	1	_____
5176	48:05-6.1608	1.469	444635.66	1337530	_____	1	_____
5177	48:05-6.1608	1.470	444626.14	1337535.02	_____	1	_____
5178	48:05-6.1608	1.471	444619.52	1337540.18	_____	1	_____
5179	48:05-6.1608	1.472	444615.42	1337547.46	_____	1	_____
5180	48:05-6.1608	1.473	444611.19	1337558.31	_____	1	_____

полное наименование должности

М.П.

подпись

инициалы, фамилия

КАДАСТРОВЫЙ ПЛАН ТЕРРИТОРИИ

Лист № 519	раздела 11	Всего листов раздела 11: 1189	Всего разделов: 9	Всего листов: 1487
« 16 » июня 2022 г. № КУВИ-999/2022-644056				
Номер кадастрового квартала: 48:05:0400208				

Сведения о характерных точках границ:

Номер п/п	Реестровый (учетный, условный) номер	Обозначение характерных точек	Координаты		Описание закрепления на местности	Метод определения координат и средняя квадратическая погрешность положения характерной точки (Mt), м	Система координат
			X	Y			
1	2	3	4	5	6	7	8
5181	48:05-6.1608	1.474	444606.69	1337568.63	_____	1	_____
5182	48:05-6.1608	1.475	444602.19	1337574.31	_____	1	_____
5183	48:05-6.1608	1.476	444593.59	1337581.46	_____	1	_____
5184	48:05-6.1608	1.477	444587.38	1337584.77	_____	1	_____
5185	48:05-6.1608	1.478	444583.01	1337587.28	_____	1	_____
5186	48:05-6.1608	1.479	444578.12	1337594.03	_____	1	_____
5187	48:05-6.1608	1.1	444577.06	1337599.45	_____	1	_____
5188	48:05-6.1608	2.1	446543.45	1338732.15	_____	1	_____
5189	48:05-6.1608	2.2	446539.74	1338728.71	_____	1	_____
5190	48:05-6.1608	2.3	446536.83	1338727.52	_____	1	_____

полное наименование должности

М.П.

подпись

инициалы, фамилия

КАДАСТРОВЫЙ ПЛАН ТЕРРИТОРИИ

Лист № 520	раздела 11	Всего листов раздела 11: 1189	Всего разделов: 9	Всего листов: 1487
« 16 » июня 2022 г. № КУВИ-999/2022-644056				
Номер кадастрового квартала: 48:05:0400208				

Сведения о характерных точках границ:

Номер п/п	Реестровый (учетный, условный) номер	Обозначение характерных точек	Координаты		Описание закрепления на местности	Метод определения координат и средняя квадратическая погрешность положения характерной точки (Мт), м	Система координат
			X	Y			
1	2	3	4	5	6	7	8
5191	48:05-6.1608	2.4	446533.92	1338727.66	_____	1	_____
5192	48:05-6.1608	2.5	446532.2	1338730.04	_____	1	_____
5193	48:05-6.1608	2.6	446531.8	1338734.01	_____	1	_____
5194	48:05-6.1608	2.7	446532.86	1338739.56	_____	1	_____
5195	48:05-6.1608	2.8	446534.45	1338744.99	_____	1	_____
5196	48:05-6.1608	2.9	446536.17	1338754.64	_____	1	_____
5197	48:05-6.1608	2.10	446537.1	1338764.7	_____	1	_____
5198	48:05-6.1608	2.11	446537.1	1338770.65	_____	1	_____
5199	48:05-6.1608	2.12	446536.3	1338777.27	_____	1	_____
5200	48:05-6.1608	2.13	446535.64	1338784.54	_____	1	_____

полное наименование должности

М.П.

подпись

инициалы, фамилия

КАДАСТРОВЫЙ ПЛАН ТЕРРИТОРИИ

Лист № 521	раздела 11	Всего листов раздела 11: 1189	Всего разделов: 9	Всего листов: 1487
« 16 » июня 2022 г. № КУВИ-999/2022-644056				
Номер кадастрового квартала: 48:05:0400208				

Сведения о характерных точках границ:

Номер п/п	Реестровый (учетный, условный) номер	Обозначение характерных точек	Координаты		Описание закрепления на местности	Метод определения координат и средняя квадратическая погрешность положения характерной точки (M _t), м	Система координат
			X	Y			
1	2	3	4	5	6	7	8
5201	48:05-6.1608	2.14	446536.04	1338789.7	_____	1	_____
5202	48:05-6.1608	2.15	446537.49	1338795.26	_____	1	_____
5203	48:05-6.1608	2.16	446539.48	1338801.34	_____	1	_____
5204	48:05-6.1608	2.17	446540.27	1338805.97	_____	1	_____
5205	48:05-6.1608	2.18	446539.61	1338809.68	_____	1	_____
5206	48:05-6.1608	2.19	446538.42	1338812.72	_____	1	_____
5207	48:05-6.1608	2.20	446535.11	1338815.5	_____	1	_____
5208	48:05-6.1608	2.21	446529.69	1338817.35	_____	1	_____
5209	48:05-6.1608	2.22	446523.87	1338817.88	_____	1	_____
5210	48:05-6.1608	2.23	446517.25	1338816.29	_____	1	_____

полное наименование должности

М.П.

подпись

инициалы, фамилия

КАДАСТРОВЫЙ ПЛАН ТЕРРИТОРИИ

Лист № 522	раздела 11	Всего листов раздела 11: 1189	Всего разделов: 9	Всего листов: 1487
« 16 » июня 2022 г. № КУВИ-999/2022-644056				
Номер кадастрового квартала: 48:05:0400208				

Сведения о характерных точках границ:

Номер п/п	Реестровый (учетный, условный) номер	Обозначение характерных точек	Координаты		Описание закрепления на местности	Метод определения координат и средняя квадратическая погрешность положения характерной точки (Mt), м	Система координат
			X	Y			
1	2	3	4	5	6	7	8
5211	48:05-6.1608	2.24	446512.36	1338813.65	_____	1	_____
5212	48:05-6.1608	2.25	446509.05	1338809.94	_____	1	_____
5213	48:05-6.1608	2.26	446507.46	1338804.78	_____	1	_____
5214	48:05-6.1608	2.27	446504.95	1338799.75	_____	1	_____
5215	48:05-6.1608	2.28	446501.77	1338796.05	_____	1	_____
5216	48:05-6.1608	2.29	446497.81	1338793.8	_____	1	_____
5217	48:05-6.1608	2.30	446493.31	1338792.61	_____	1	_____
5218	48:05-6.1608	2.31	446488.54	1338790.1	_____	1	_____
5219	48:05-6.1608	2.32	446482.59	1338785.73	_____	1	_____
5220	48:05-6.1608	2.33	446478.09	1338782.03	_____	1	_____

М.П.

КАДАСТРОВЫЙ ПЛАН ТЕРРИТОРИИ

Лист № 523	раздела 11	Всего листов раздела 11: 1189	Всего разделов: 9	Всего листов: 1487
« 16 » июня 2022 г. № КУВИ-999/2022-644056				
Номер кадастрового квартала: 48:05:0400208				

Сведения о характерных точках границ:

Номер п/п	Реестровый (учетный, условный) номер	Обозначение характерных точек	Координаты		Описание закрепления на местности	Метод определения координат и средняя квадратическая погрешность положения характерной точки (M _t), м	Система координат
			X	Y			
1	2	3	4	5	6	7	8
5221	48:05-6.1608	2.34	446475.05	1338778.06	_____	1	_____
5222	48:05-6.1608	2.35	446472.27	1338774.22	_____	1	_____
5223	48:05-6.1608	2.36	446467.51	1338770.78	_____	1	_____
5224	48:05-6.1608	2.37	446462.88	1338767.74	_____	1	_____
5225	48:05-6.1608	2.38	446455.74	1338763.77	_____	1	_____
5226	48:05-6.1608	2.39	446449.25	1338759.27	_____	1	_____
5227	48:05-6.1608	2.40	446446.21	1338754.91	_____	1	_____
5228	48:05-6.1608	2.41	446443.17	1338750.41	_____	1	_____
5229	48:05-6.1608	2.42	446439.73	1338747.76	_____	1	_____
5230	48:05-6.1608	2.43	446434.31	1338743.66	_____	1	_____

полное наименование должности

М.П.

подпись

инициалы, фамилия

КАДАСТРОВЫЙ ПЛАН ТЕРРИТОРИИ

Лист № 524	раздела 11	Всего листов раздела 11: 1189	Всего разделов: 9	Всего листов: 1487
« 16 » июня 2022 г. № КУВИ-999/2022-644056				
Номер кадастрового квартала: 48:05:0400208				

Сведения о характерных точках границ:

Номер п/п	Реестровый (учетный, условный) номер	Обозначение характерных точек	Координаты		Описание закрепления на местности	Метод определения координат и средняя квадратическая погрешность положения характерной точки (M _t), м	Система координат
			X	Y			
1	2	3	4	5	6	7	8
5231	48:05-6.1608	2.44	446426.9	1338738.24	_____	1	_____
5232	48:05-6.1608	2.45	446422.93	1338734.54	_____	1	_____
5233	48:05-6.1608	2.46	446418.69	1338728.58	_____	1	_____
5234	48:05-6.1608	2.47	446415.65	1338723.42	_____	1	_____
5235	48:05-6.1608	2.48	446413.54	1338721.7	_____	1	_____
5236	48:05-6.1608	2.49	446409.33	1338721.54	_____	1	_____
5237	48:05-6.1608	2.50	446404.04	1338723.03	_____	1	_____
5238	48:05-6.1608	2.51	446398.74	1338723.45	_____	1	_____
5239	48:05-6.1608	2.52	446391.12	1338721.76	_____	1	_____
5240	48:05-6.1608	2.53	446385.2	1338719.43	_____	1	_____

полное наименование должности

М.П.

подпись

инициалы, фамилия

КАДАСТРОВЫЙ ПЛАН ТЕРРИТОРИИ

Лист № 525	раздела 11	Всего листов раздела 11: 1189	Всего разделов: 9	Всего листов: 1487
« 16 » июня 2022 г. № КУВИ-999/2022-644056				
Номер кадастрового квартала: 48:05:0400208				

Сведения о характерных точках границ:

Номер п/п	Реестровый (учетный, условный) номер	Обозначение характерных точек	Координаты		Описание закрепления на местности	Метод определения координат и средняя квадратическая погрешность положения характерной точки (Mt), м	Система координат
			X	Y			
1	2	3	4	5	6	7	8
5241	48:05-6.1608	2.54	446378.42	1338717.1	_____	1	_____
5242	48:05-6.1608	2.55	446374.4	1338716.04	_____	1	_____
5243	48:05-6.1608	2.56	446368.9	1338716.89	_____	1	_____
5244	48:05-6.1608	2.57	446362.34	1338717.95	_____	1	_____
5245	48:05-6.1608	2.58	446355.99	1338717.95	_____	1	_____
5246	48:05-6.1608	2.59	446351.33	1338716.89	_____	1	_____
5247	48:05-6.1608	2.60	446346.67	1338716.25	_____	1	_____
5248	48:05-6.1608	2.61	446342.86	1338719.43	_____	1	_____
5249	48:05-6.1608	2.62	446339.9	1338723.66	_____	1	_____
5250	48:05-6.1608	2.63	446335.24	1338729.8	_____	1	_____

М.П.

КАДАСТРОВЫЙ ПЛАН ТЕРРИТОРИИ

Лист № 526	раздела 11	Всего листов раздела 11: 1189	Всего разделов: 9	Всего листов: 1487
« 16 » июня 2022 г. № КУВИ-999/2022-644056				
Номер кадастрового квартала: 48:05:0400208				

Сведения о характерных точках границ:

Номер п/п	Реестровый (учетный, условный) номер	Обозначение характерных точек	Координаты		Описание закрепления на местности	Метод определения координат и средняя квадратическая погрешность положения характерной точки (M _t), м	Система координат
			X	Y			
1	2	3	4	5	6	7	8
5251	48:05-6.1608	2.64	446328.89	1338734.46	_____	1	_____
5252	48:05-6.1608	2.65	446320.64	1338741.44	_____	1	_____
5253	48:05-6.1608	2.66	446311.11	1338745.89	_____	1	_____
5254	48:05-6.1608	2.67	446303.28	1338748.21	_____	1	_____
5255	48:05-6.1608	2.68	446295.24	1338747.37	_____	1	_____
5256	48:05-6.1608	2.69	446287.62	1338743.56	_____	1	_____
5257	48:05-6.1608	2.70	446282.12	1338738.48	_____	1	_____
5258	48:05-6.1608	2.71	446276.4	1338733.4	_____	1	_____
5259	48:05-6.1608	2.72	446270.26	1338730.01	_____	1	_____
5260	48:05-6.1608	2.73	446264.55	1338728.11	_____	1	_____

полное наименование должности

М.П.

подпись

инициалы, фамилия

КАДАСТРОВЫЙ ПЛАН ТЕРРИТОРИИ

Лист № 527	раздела 11	Всего листов раздела 11: 1189	Всего разделов: 9	Всего листов: 1487
« 16 » июня 2022 г. № КУВИ-999/2022-644056				
Номер кадастрового квартала: 48:05:0400208				

Сведения о характерных точках границ:

Номер п/п	Реестровый (учетный, условный) номер	Обозначение характерных точек	Координаты		Описание закрепления на местности	Метод определения координат и средняя квадратическая погрешность положения характерной точки (Mt), м	Система координат
			X	Y			
1	2	3	4	5	6	7	8
5261	48:05-6.1608	2.74	446258.62	1338726.84	_____	1	_____
5262	48:05-6.1608	2.75	446253.75	1338723.45	_____	1	_____
5263	48:05-6.1608	2.76	446249.94	1338716.68	_____	1	_____
5264	48:05-6.1608	2.77	446247.83	1338708.63	_____	1	_____
5265	48:05-6.1608	2.78	446244.86	1338701.01	_____	1	_____
5266	48:05-6.1608	2.79	446241.69	1338694.24	_____	1	_____
5267	48:05-6.1608	2.80	446237.88	1338689.37	_____	1	_____
5268	48:05-6.1608	2.81	446233.43	1338686.62	_____	1	_____
5269	48:05-6.1608	2.82	446225.81	1338682.17	_____	1	_____
5270	48:05-6.1608	2.83	446216.92	1338676.46	_____	1	_____

М.П.

КАДАСТРОВЫЙ ПЛАН ТЕРРИТОРИИ

Лист № 528	раздела 11	Всего листов раздела 11: 1189	Всего разделов: 9	Всего листов: 1487
« 16 » июня 2022 г. № КУВИ-999/2022-644056				
Номер кадастрового квартала: 48:05:0400208				

Сведения о характерных точках границ:

Номер п/п	Реестровый (учетный, условный) номер	Обозначение характерных точек	Координаты		Описание закрепления на местности	Метод определения координат и средняя квадратическая погрешность положения характерной точки (M _t), м	Система координат
			X	Y			
1	2	3	4	5	6	7	8
5271	48:05-6.1608	2.84	446208.24	1338670.32	_____	1	_____
5272	48:05-6.1608	2.85	446202.11	1338666.51	_____	1	_____
5273	48:05-6.1608	2.86	446194.7	1338663.34	_____	1	_____
5274	48:05-6.1608	2.87	446190.68	1338659.53	_____	1	_____
5275	48:05-6.1608	2.88	446186.44	1338655.5	_____	1	_____
5276	48:05-6.1608	2.89	446181.79	1338652.54	_____	1	_____
5277	48:05-6.1608	2.90	446176.28	1338650.42	_____	1	_____
5278	48:05-6.1608	2.91	446171.63	1338647.46	_____	1	_____
5279	48:05-6.1608	2.92	446168.24	1338645.77	_____	1	_____
5280	48:05-6.1608	2.93	446164.22	1338645.56	_____	1	_____

полное наименование должности

М.П.

подпись

инициалы, фамилия

КАДАСТРОВЫЙ ПЛАН ТЕРРИТОРИИ

Лист № 529	раздела 11	Всего листов раздела 11: 1189	Всего разделов: 9	Всего листов: 1487
------------	------------	-------------------------------	-------------------	--------------------

« 16 » июня 2022 г. № КУВИ-999/2022-644056

Номер кадастрового квартала: 48:05:0400208

Сведения о характерных точках границ:

Номер п/п	Реестровый (учетный, условный) номер	Обозначение характерных точек	Координаты		Описание закрепления на местности	Метод определения координат и средняя квадратическая погрешность положения характерной точки (M _t), м	Система координат
			X	Y			
1	2	3	4	5	6	7	8
5281	48:05-6.1608	2.94	446160.57	1338646.93	_____	1	_____
5282	48:05-6.1608	2.95	446156.44	1338648.73	_____	1	_____
5283	48:05-6.1608	2.96	446152.1	1338650.74	_____	1	_____
5284	48:05-6.1608	2.97	446149.35	1338650.64	_____	1	_____
5285	48:05-6.1608	2.98	446146.38	1338649.37	_____	1	_____
5286	48:05-6.1608	2.99	446144.16	1338647.88	_____	1	_____
5287	48:05-6.1608	2.100	446141.73	1338647.67	_____	1	_____
5288	48:05-6.1608	2.101	446138.98	1338647.67	_____	1	_____
5289	48:05-6.1608	2.102	446134.74	1338647.25	_____	1	_____
5290	48:05-6.1608	2.103	446130.51	1338646.3	_____	1	_____

полное наименование должности

М.П.

подпись

инициалы, фамилия

КАДАСТРОВЫЙ ПЛАН ТЕРРИТОРИИ

Лист № 530	раздела 11	Всего листов раздела 11: 1189	Всего разделов: 9	Всего листов: 1487
« 16 » июня 2022 г. № КУВИ-999/2022-644056				
Номер кадастрового квартала: 48:05:0400208				

Сведения о характерных точках границ:

Номер п/п	Реестровый (учетный, условный) номер	Обозначение характерных точек	Координаты		Описание закрепления на местности	Метод определения координат и средняя квадратическая погрешность положения характерной точки (Mt), м	Система координат
			X	Y			
1	2	3	4	5	6	7	8
5291	48:05-6.1608	2.104	446127.02	1338644.29	_____	1	_____
5292	48:05-6.1608	2.105	446124.48	1338641.32	_____	1	_____
5293	48:05-6.1608	2.106	446121.94	1338637.83	_____	1	_____
5294	48:05-6.1608	2.107	446120.77	1338634.87	_____	1	_____
5295	48:05-6.1608	2.108	446120.88	1338632.01	_____	1	_____
5296	48:05-6.1608	2.109	446121.83	1338628.94	_____	1	_____
5297	48:05-6.1608	2.110	446122.04	1338625.76	_____	1	_____
5298	48:05-6.1608	2.111	446121.41	1338623.54	_____	1	_____
5299	48:05-6.1608	2.112	446117.81	1338619.31	_____	1	_____
5300	48:05-6.1608	2.113	446112.94	1338616.35	_____	1	_____

М.П.

КАДАСТРОВЫЙ ПЛАН ТЕРРИТОРИИ

Лист № 531	раздела 11	Всего листов раздела 11: 1189	Всего разделов: 9	Всего листов: 1487
« 16 » июня 2022 г. № КУВИ-999/2022-644056				
Номер кадастрового квартала: 48:05:0400208				

Сведения о характерных точках границ:							
Номер п/п	Реестровый (учетный, условный) номер	Обозначение характерных точек	Координаты		Описание закрепления на местности	Метод определения координат и средняя квадратическая погрешность положения характерной точки (M _t), м	Система координат
			X	Y			
1	2	3	4	5	6	7	8
5301	48:05-6.1608	2.114	446104.9	1338613.17	_____	1	_____
5302	48:05-6.1608	2.115	446100.45	1338610.63	_____	1	_____
5303	48:05-6.1608	2.116	446097.91	1338606.4	_____	1	_____
5304	48:05-6.1608	2.117	446095.58	1338601.32	_____	1	_____
5305	48:05-6.1608	2.118	446092.2	1338599.2	_____	1	_____
5306	48:05-6.1608	2.119	446086.48	1338597.93	_____	1	_____
5307	48:05-6.1608	2.120	446080.13	1338598.35	_____	1	_____
5308	48:05-6.1608	2.121	446071.24	1338598.35	_____	1	_____
5309	48:05-6.1608	2.122	446062.14	1338595.6	_____	1	_____
5310	48:05-6.1608	2.123	446055.58	1338594.12	_____	1	_____

полное наименование должности

М.П.

подпись

инициалы, фамилия

КАДАСТРОВЫЙ ПЛАН ТЕРРИТОРИИ

Лист № 532	раздела 11	Всего листов раздела 11: 1189	Всего разделов: 9	Всего листов: 1487
« 16 » июня 2022 г. № КУВИ-999/2022-644056				
Номер кадастрового квартала: 48:05:0400208				

Сведения о характерных точках границ:							
Номер п/п	Реестровый (учетный, условный) номер	Обозначение характерных точек	Координаты		Описание закрепления на местности	Метод определения координат и средняя квадратическая погрешность положения характерной точки (Mt), м	Система координат
			X	Y			
1	2	3	4	5	6	7	8
5311	48:05-6.1608	2.124	446048.59	1338592.22	_____	1	_____
5312	48:05-6.1608	2.125	446042.24	1338589.46	_____	1	_____
5313	48:05-6.1608	2.126	446037.8	1338585.02	_____	1	_____
5314	48:05-6.1608	2.127	446036.53	1338577.4	_____	1	_____
5315	48:05-6.1608	2.128	446038.22	1338572.11	_____	1	_____
5316	48:05-6.1608	2.129	446036.53	1338564.49	_____	1	_____
5317	48:05-6.1608	2.130	446032.08	1338559.83	_____	1	_____
5318	48:05-6.1608	2.131	446024.89	1338555.81	_____	1	_____
5319	48:05-6.1608	2.132	446011.76	1338548.82	_____	1	_____
5320	48:05-6.1608	2.133	446002.66	1338540.99	_____	1	_____

М.П.

КАДАСТРОВЫЙ ПЛАН ТЕРРИТОРИИ

Лист № 533	раздела 11	Всего листов раздела 11: 1189	Всего разделов: 9	Всего листов: 1487
« 16 » июня 2022 г. № КУВИ-999/2022-644056				
Номер кадастрового квартала: 48:05:0400208				

Сведения о характерных точках границ:

Номер п/п	Реестровый (учетный, условный) номер	Обозначение характерных точек	Координаты		Описание закрепления на местности	Метод определения координат и средняя квадратическая погрешность положения характерной точки (M _t), м	Система координат
			X	Y			
1	2	3	4	5	6	7	8
5321	48:05-6.1608	2.134	445994.2	1338534.22	_____	1	_____
5322	48:05-6.1608	2.135	445988.06	1338529.56	_____	1	_____
5323	48:05-6.1608	2.136	445980.01	1338525.33	_____	1	_____
5324	48:05-6.1608	2.137	445974.3	1338524.48	_____	1	_____
5325	48:05-6.1608	2.138	445969.43	1338524.27	_____	1	_____
5326	48:05-6.1608	2.139	445963.4	1338525.06	_____	1	_____
5327	48:05-6.1608	2.140	445957.05	1338525.86	_____	1	_____
5328	48:05-6.1608	2.141	445948.95	1338523.95	_____	1	_____
5329	48:05-6.1608	2.142	445936.25	1338519.35	_____	1	_____
5330	48:05-6.1608	2.143	445928.63	1338515.22	_____	1	_____

полное наименование должности

М.П.

подпись

инициалы, фамилия

КАДАСТРОВЫЙ ПЛАН ТЕРРИТОРИИ

Лист № 534	раздела 11	Всего листов раздела 11: 1189	Всего разделов: 9	Всего листов: 1487
« 16 » июня 2022 г. № КУВИ-999/2022-644056				
Номер кадастрового квартала: 48:05:0400208				

Сведения о характерных точках границ:

Номер п/п	Реестровый (учетный, условный) номер	Обозначение характерных точек	Координаты		Описание закрепления на местности	Метод определения координат и средняя квадратическая погрешность положения характерной точки (M _t), м	Система координат
			X	Y			
1	2	3	4	5	6	7	8
5331	48:05-6.1608	2.144	445918	1338509.03	_____	1	_____
5332	48:05-6.1608	2.145	445914.19	1338503.47	_____	1	_____
5333	48:05-6.1608	2.146	445911.96	1338496.97	_____	1	_____
5334	48:05-6.1608	2.147	445910.85	1338488.08	_____	1	_____
5335	48:05-6.1608	2.148	445911.01	1338481.73	_____	1	_____
5336	48:05-6.1608	2.149	445912.12	1338477.28	_____	1	_____
5337	48:05-6.1608	2.150	445914.98	1338470.45	_____	1	_____
5338	48:05-6.1608	2.151	445916.73	1338466.64	_____	1	_____
5339	48:05-6.1608	2.152	445917.04	1338462.68	_____	1	_____
5340	48:05-6.1608	2.153	445915.93	1338456.48	_____	1	_____

_____ полное наименование должности

М.П.

_____ подпись

_____ инициалы, фамилия

КАДАСТРОВЫЙ ПЛАН ТЕРРИТОРИИ

Лист № 535	раздела 11	Всего листов раздела 11: 1189	Всего разделов: 9	Всего листов: 1487
« 16 » июня 2022 г. № КУВИ-999/2022-644056				
Номер кадастрового квартала: 48:05:0400208				

Сведения о характерных точках границ:

Номер п/п	Реестровый (учетный, условный) номер	Обозначение характерных точек	Координаты		Описание закрепления на местности	Метод определения координат и средняя квадратическая погрешность положения характерной точки (Mt), м	Система координат
			X	Y			
1	2	3	4	5	6	7	8
5341	48:05-6.1608	2.154	445914.03	1338453.47	_____	1	_____
5342	48:05-6.1608	2.155	445911.65	1338448.71	_____	1	_____
5343	48:05-6.1608	2.156	445910.85	1338444.9	_____	1	_____
5344	48:05-6.1608	2.157	445908.31	1338441.72	_____	1	_____
5345	48:05-6.1608	2.158	445904.03	1338438.86	_____	1	_____
5346	48:05-6.1608	2.159	445899.9	1338438.86	_____	1	_____
5347	48:05-6.1608	2.160	445894.34	1338438.07	_____	1	_____
5348	48:05-6.1608	2.161	445888.79	1338434.89	_____	1	_____
5349	48:05-6.1608	2.162	445884.66	1338431.08	_____	1	_____
5350	48:05-6.1608	2.163	445881.8	1338425.37	_____	1	_____

М.П.

КАДАСТРОВЫЙ ПЛАН ТЕРРИТОРИИ

Лист № 536	раздела 11	Всего листов раздела 11: 1189	Всего разделов: 9	Всего листов: 1487
« 16 » июня 2022 г. № КУВИ-999/2022-644056				
Номер кадастрового квартала: 48:05:0400208				

Сведения о характерных точках границ:							
Номер п/п	Реестровый (учетный, условный) номер	Обозначение характерных точек	Координаты		Описание закрепления на местности	Метод определения координат и средняя квадратическая погрешность положения характерной точки (M _t), м	Система координат
			X	Y			
1	2	3	4	5	6	7	8
5351	48:05-6.1608	2.164	445880.21	1338421.56	_____	1	_____
5352	48:05-6.1608	2.165	445877.36	1338419.34	_____	1	_____
5353	48:05-6.1608	2.166	445874.18	1338417.75	_____	1	_____
5354	48:05-6.1608	2.167	445870.21	1338416.96	_____	1	_____
5355	48:05-6.1608	2.168	445865.77	1338414.73	_____	1	_____
5356	48:05-6.1608	2.169	445862.59	1338411.72	_____	1	_____
5357	48:05-6.1608	2.170	445858.62	1338408.22	_____	1	_____
5358	48:05-6.1608	2.171	445853.38	1338405.53	_____	1	_____
5359	48:05-6.1608	2.172	445847.03	1338403.46	_____	1	_____
5360	48:05-6.1608	2.173	445840.21	1338400.92	_____	1	_____

полное наименование должности

М.П.

подпись

инициалы, фамилия

КАДАСТРОВЫЙ ПЛАН ТЕРРИТОРИИ

Лист № 537	раздела 11	Всего листов раздела 11: 1189	Всего разделов: 9	Всего листов: 1487
« 16 » июня 2022 г. № КУВИ-999/2022-644056				
Номер кадастрового квартала: 48:05:0400208				

Сведения о характерных точках границ:

Номер п/п	Реестровый (учетный, условный) номер	Обозначение характерных точек	Координаты		Описание закрепления на местности	Метод определения координат и средняя квадратическая погрешность положения характерной точки (Mt), м	Система координат
			X	Y			
1	2	3	4	5	6	7	8
5361	48:05-6.1608	2.174	445834.49	1338398.38	_____	1	_____
5362	48:05-6.1608	2.175	445828.94	1338394.09	_____	1	_____
5363	48:05-6.1608	2.176	445826.4	1338390.6	_____	1	_____
5364	48:05-6.1608	2.177	445824.17	1338386.47	_____	1	_____
5365	48:05-6.1608	2.178	445821.16	1338385.05	_____	1	_____
5366	48:05-6.1608	2.179	445816.55	1338384.41	_____	1	_____
5367	48:05-6.1608	2.180	445811.16	1338384.25	_____	1	_____
5368	48:05-6.1608	2.181	445804.83	1338384.49	_____	1	_____
5369	48:05-6.1608	2.182	445800.28	1338384.7	_____	1	_____
5370	48:05-6.1608	2.183	445795.84	1338384.6	_____	1	_____

М.П.

КАДАСТРОВЫЙ ПЛАН ТЕРРИТОРИИ

Лист № 538	раздела 11	Всего листов раздела 11: 1189	Всего разделов: 9	Всего листов: 1487
« 16 » июня 2022 г. № КУВИ-999/2022-644056				
Номер кадастрового квартала: 48:05:0400208				

Сведения о характерных точках границ:							
Номер п/п	Реестровый (учетный, условный) номер	Обозначение характерных точек	Координаты		Описание закрепления на местности	Метод определения координат и средняя квадратическая погрешность положения характерной точки (Mt), м	Система координат
			X	Y			
1	2	3	4	5	6	7	8
5371	48:05-6.1608	2.184	445790.44	1338384.91	_____	1	_____
5372	48:05-6.1608	2.185	445786.84	1338384.07	_____	1	_____
5373	48:05-6.1608	2.186	445783.67	1338382.06	_____	1	_____
5374	48:05-6.1608	2.187	445782.19	1338379.83	_____	1	_____
5375	48:05-6.1608	2.188	445781.55	1338376.18	_____	1	_____
5376	48:05-6.1608	2.189	445781.23	1338371.42	_____	1	_____
5377	48:05-6.1608	2.190	445780.28	1338367.29	_____	1	_____
5378	48:05-6.1608	2.191	445777.9	1338362.85	_____	1	_____
5379	48:05-6.1608	2.192	445775.99	1338359.99	_____	1	_____
5380	48:05-6.1608	2.193	445773.45	1338352.53	_____	1	_____

М.П.

КАДАСТРОВЫЙ ПЛАН ТЕРРИТОРИИ

Лист № 539	раздела 11	Всего листов раздела 11: 1189	Всего разделов: 9	Всего листов: 1487
« 16 » июня 2022 г. № КУВИ-999/2022-644056				
Номер кадастрового квартала: 48:05:0400208				

Сведения о характерных точках границ:

Номер п/п	Реестровый (учетный, условный) номер	Обозначение характерных точек	Координаты		Описание закрепления на местности	Метод определения координат и средняя квадратическая погрешность положения характерной точки (M _t), м	Система координат
			X	Y			
1	2	3	4	5	6	7	8
5381	48:05-6.1608	2.194	445773.3	1338348.4	_____	1	_____
5382	48:05-6.1608	2.195	445772.18	1338342.05	_____	1	_____
5383	48:05-6.1608	2.196	445770.6	1338335.07	_____	1	_____
5384	48:05-6.1608	2.197	445768.22	1338328.24	_____	1	_____
5385	48:05-6.1608	2.198	445765.68	1338323.16	_____	1	_____
5386	48:05-6.1608	2.199	445763.45	1338317.92	_____	1	_____
5387	48:05-6.1608	2.200	445762.02	1338312.68	_____	1	_____
5388	48:05-6.1608	2.201	445761.55	1338307.6	_____	1	_____
5389	48:05-6.1608	2.202	445760.44	1338302.36	_____	1	_____
5390	48:05-6.1608	2.203	445758.21	1338297.6	_____	1	_____

полное наименование должности

М.П.

подпись

инициалы, фамилия

КАДАСТРОВЫЙ ПЛАН ТЕРРИТОРИИ

Лист № 540	раздела 11	Всего листов раздела 11: 1189	Всего разделов: 9	Всего листов: 1487
« 16 » июня 2022 г. № КУВИ-999/2022-644056				
Номер кадастрового квартала: 48:05:0400208				

Сведения о характерных точках границ:

Номер п/п	Реестровый (учетный, условный) номер	Обозначение характерных точек	Координаты		Описание закрепления на местности	Метод определения координат и средняя квадратическая погрешность положения характерной точки (Mt), м	Система координат
			X	Y			
1	2	3	4	5	6	7	8
5391	48:05-6.1608	2.204	445754.25	1338294.27	_____	1	_____
5392	48:05-6.1608	2.205	445749.17	1338291.25	_____	1	_____
5393	48:05-6.1608	2.206	445743.93	1338287.6	_____	1	_____
5394	48:05-6.1608	2.207	445740.91	1338284.42	_____	1	_____
5395	48:05-6.1608	2.208	445739.32	1338280.93	_____	1	_____
5396	48:05-6.1608	2.209	445738.37	1338276.96	_____	1	_____
5397	48:05-6.1608	2.210	445738.37	1338269.98	_____	1	_____
5398	48:05-6.1608	2.211	445738.37	1338265.53	_____	1	_____
5399	48:05-6.1608	2.212	445737.58	1338261.56	_____	1	_____
5400	48:05-6.1608	2.213	445735.83	1338259.18	_____	1	_____

полное наименование должности

М.П.

подпись

инициалы, фамилия

КАДАСТРОВЫЙ ПЛАН ТЕРРИТОРИИ

Лист № 541	раздела 11	Всего листов раздела 11: 1189	Всего разделов: 9	Всего листов: 1487
« 16 » июня 2022 г. № КУВИ-999/2022-644056				
Номер кадастрового квартала: 48:05:0400208				

Сведения о характерных точках границ:

Номер п/п	Реестровый (учетный, условный) номер	Обозначение характерных точек	Координаты		Описание закрепления на местности	Метод определения координат и средняя квадратическая погрешность положения характерной точки (Mt), м	Система координат
			X	Y			
1	2	3	4	5	6	7	8
5401	48:05-6.1608	2.214	445732.34	1338257.6	_____	1	_____
5402	48:05-6.1608	2.215	445728.21	1338255.85	_____	1	_____
5403	48:05-6.1608	2.216	445723.92	1338252.67	_____	1	_____
5404	48:05-6.1608	2.217	445719.48	1338248.55	_____	1	_____
5405	48:05-6.1608	2.218	445713.61	1338245.21	_____	1	_____
5406	48:05-6.1608	2.219	445705.83	1338242.51	_____	1	_____
5407	48:05-6.1608	2.220	445698.52	1338239.82	_____	1	_____
5408	48:05-6.1608	2.221	445688.05	1338238.55	_____	1	_____
5409	48:05-6.1608	2.222	445679.79	1338237.75	_____	1	_____
5410	48:05-6.1608	2.223	445669.79	1338236.64	_____	1	_____

полное наименование должности

М.П.

подпись

инициалы, фамилия

КАДАСТРОВЫЙ ПЛАН ТЕРРИТОРИИ

Лист № 542	раздела 11	Всего листов раздела 11: 1189	Всего разделов: 9	Всего листов: 1487
« 16 » июня 2022 г. № КУВИ-999/2022-644056				
Номер кадастрового квартала: 48:05:0400208				

Сведения о характерных точках границ:							
Номер п/п	Реестровый (учетный, условный) номер	Обозначение характерных точек	Координаты		Описание закрепления на местности	Метод определения координат и средняя квадратическая погрешность положения характерной точки (Mt), м	Система координат
			X	Y			
1	2	3	4	5	6	7	8
5411	48:05-6.1608	2.224	445663.6	1338235.69	_____	1	_____
5412	48:05-6.1608	2.225	445655.66	1338232.99	_____	1	_____
5413	48:05-6.1608	2.226	445650.74	1338229.02	_____	1	_____
5414	48:05-6.1608	2.227	445647.41	1338224.73	_____	1	_____
5415	48:05-6.1608	2.228	445645.82	1338220.29	_____	1	_____
5416	48:05-6.1608	2.229	445645.02	1338216	_____	1	_____
5417	48:05-6.1608	2.230	445643.28	1338211.72	_____	1	_____
5418	48:05-6.1608	2.231	445640.74	1338209.49	_____	1	_____
5419	48:05-6.1608	2.232	445636.29	1338207.27	_____	1	_____
5420	48:05-6.1608	2.233	445630.42	1338203.94	_____	1	_____

М.П.

КАДАСТРОВЫЙ ПЛАН ТЕРРИТОРИИ

Лист № 543	раздела 11	Всего листов раздела 11: 1189	Всего разделов: 9	Всего листов: 1487
« 16 » июня 2022 г. № КУВИ-999/2022-644056				
Номер кадастрового квартала: 48:05:0400208				

Сведения о характерных точках границ:							
Номер п/п	Реестровый (учетный, условный) номер	Обозначение характерных точек	Координаты		Описание закрепления на местности	Метод определения координат и средняя квадратическая погрешность положения характерной точки (M _t), м	Система координат
			X	Y			
1	2	3	4	5	6	7	8
5421	48:05-6.1608	2.234	445626.61	1338201.08	_____	1	_____
5422	48:05-6.1608	2.235	445625.02	1338197.75	_____	1	_____
5423	48:05-6.1608	2.236	445624.7	1338193.62	_____	1	_____
5424	48:05-6.1608	2.237	445624.7	1338189.65	_____	1	_____
5425	48:05-6.1608	2.238	445624.7	1338183.3	_____	1	_____
5426	48:05-6.1608	2.239	445624.39	1338178.54	_____	1	_____
5427	48:05-6.1608	2.240	445622.01	1338175.52	_____	1	_____
5428	48:05-6.1608	2.241	445618.2	1338173.14	_____	1	_____
5429	48:05-6.1608	2.242	445613.27	1338172.35	_____	1	_____
5430	48:05-6.1608	2.243	445606.61	1338171.55	_____	1	_____

полное наименование должности

М.П.

подпись

инициалы, фамилия

КАДАСТРОВЫЙ ПЛАН ТЕРРИТОРИИ

Лист № 544	раздела 11	Всего листов раздела 11: 1189	Всего разделов: 9	Всего листов: 1487
« 16 » июня 2022 г. № КУВИ-999/2022-644056				
Номер кадастрового квартала: 48:05:0400208				

Сведения о характерных точках границ:

Номер п/п	Реестровый (учетный, условный) номер	Обозначение характерных точек	Координаты		Описание закрепления на местности	Метод определения координат и средняя квадратическая погрешность положения характерной точки (M _t), м	Система координат
			X	Y			
1	2	3	4	5	6	7	8
5431	48:05-6.1608	2.244	445600.57	1338171.55	_____	1	_____
5432	48:05-6.1608	2.245	445597.4	1338172.19	_____	1	_____
5433	48:05-6.1608	2.246	445593.11	1338173.93	_____	1	_____
5434	48:05-6.1608	2.247	445589.62	1338175.84	_____	1	_____
5435	48:05-6.1608	2.248	445584.54	1338178.22	_____	1	_____
5436	48:05-6.1608	2.249	445579.62	1338178.86	_____	1	_____
5437	48:05-6.1608	2.250	445574.06	1338178.38	_____	1	_____
5438	48:05-6.1608	2.251	445569.94	1338177.9	_____	1	_____
5439	48:05-6.1608	2.252	445565.01	1338177.9	_____	1	_____
5440	48:05-6.1608	2.253	445560.09	1338177.9	_____	1	_____

полное наименование должности

М.П.

подпись

инициалы, фамилия

КАДАСТРОВЫЙ ПЛАН ТЕРРИТОРИИ

Лист № 545	раздела 11	Всего листов раздела 11: 1189	Всего разделов: 9	Всего листов: 1487
« 16 » июня 2022 г. № КУВИ-999/2022-644056				
Номер кадастрового квартала: 48:05:0400208				

Сведения о характерных точках границ:

Номер п/п	Реестровый (учетный, условный) номер	Обозначение характерных точек	Координаты		Описание закрепления на местности	Метод определения координат и средняя квадратическая погрешность положения характерной точки (M _t), м	Система координат
			X	Y			
1	2	3	4	5	6	7	8
5441	48:05-6.1608	2.254	445553.58	1338178.54	_____	1	_____
5442	48:05-6.1608	2.255	445547.23	1338177.9	_____	1	_____
5443	48:05-6.1608	2.256	445542.31	1338175.84	_____	1	_____
5444	48:05-6.1608	2.257	445539.14	1338173.3	_____	1	_____
5445	48:05-6.1608	2.258	445537.71	1338169.97	_____	1	_____
5446	48:05-6.1608	2.259	445537.23	1338166.16	_____	1	_____
5447	48:05-6.1608	2.260	445538.19	1338162.66	_____	1	_____
5448	48:05-6.1608	2.261	445538.82	1338158.22	_____	1	_____
5449	48:05-6.1608	2.262	445537.55	1338153.61	_____	1	_____
5450	48:05-6.1608	2.263	445535.96	1338150.92	_____	1	_____

М.П.

КАДАСТРОВЫЙ ПЛАН ТЕРРИТОРИИ

Лист № 546	раздела 11	Всего листов раздела 11: 1189	Всего разделов: 9	Всего листов: 1487
« 16 » июня 2022 г. № КУВИ-999/2022-644056				
Номер кадастрового квартала: 48:05:0400208				

Сведения о характерных точках границ:

Номер п/п	Реестровый (учетный, условный) номер	Обозначение характерных точек	Координаты		Описание закрепления на местности	Метод определения координат и средняя квадратическая погрешность положения характерной точки (Mt), м	Система координат
			X	Y			
1	2	3	4	5	6	7	8
5451	48:05-6.1608	2.264	445534.69	1338145.84	_____	1	_____
5452	48:05-6.1608	2.265	445534.53	1338142.34	_____	1	_____
5453	48:05-6.1608	2.266	445534.85	1338138.85	_____	1	_____
5454	48:05-6.1608	2.267	445534.38	1338134.09	_____	1	_____
5455	48:05-6.1608	2.268	445532.63	1338131.07	_____	1	_____
5456	48:05-6.1608	2.269	445528.18	1338128.85	_____	1	_____
5457	48:05-6.1608	2.270	445522.63	1338127.58	_____	1	_____
5458	48:05-6.1608	2.271	445512.31	1338126.15	_____	1	_____
5459	48:05-6.1608	2.272	445506.75	1338123.61	_____	1	_____
5460	48:05-6.1608	2.273	445502.78	1338120.12	_____	1	_____

полное наименование должности

М.П.

подпись

инициалы, фамилия

КАДАСТРОВЫЙ ПЛАН ТЕРРИТОРИИ

Лист № 547	раздела 11	Всего листов раздела 11: 1189	Всего разделов: 9	Всего листов: 1487
« 16 » июня 2022 г. № КУВИ-999/2022-644056				
Номер кадастрового квартала: 48:05:0400208				

Сведения о характерных точках границ:

Номер п/п	Реестровый (учетный, условный) номер	Обозначение характерных точек	Координаты		Описание закрепления на местности	Метод определения координат и средняя квадратическая погрешность положения характерной точки (Mt), м	Система координат
			X	Y			
1	2	3	4	5	6	7	8
5461	48:05-6.1608	2.274	445500.72	1338115.67	_____	1	_____
5462	48:05-6.1608	2.275	445499.61	1338111.23	_____	1	_____
5463	48:05-6.1608	2.276	445496.43	1338107.74	_____	1	_____
5464	48:05-6.1608	2.277	445492.15	1338103.61	_____	1	_____
5465	48:05-6.1608	2.278	445487.86	1338098.21	_____	1	_____
5466	48:05-6.1608	2.279	445482.62	1338091.23	_____	1	_____
5467	48:05-6.1608	2.280	445477.7	1338083.76	_____	1	_____
5468	48:05-6.1608	2.281	445474.53	1338077.41	_____	1	_____
5469	48:05-6.1608	2.282	445472.3	1338070.75	_____	1	_____
5470	48:05-6.1608	2.283	445470.24	1338063.92	_____	1	_____

М.П.

КАДАСТРОВЫЙ ПЛАН ТЕРРИТОРИИ

Лист № 548	раздела 11	Всего листов раздела 11: 1189	Всего разделов: 9	Всего листов: 1487
« 16 » июня 2022 г. № КУВИ-999/2022-644056				
Номер кадастрового квартала: 48:05:0400208				

Сведения о характерных точках границ:							
Номер п/п	Реестровый (учетный, условный) номер	Обозначение характерных точек	Координаты		Описание закрепления на местности	Метод определения координат и средняя квадратическая погрешность положения характерной точки (Mt), м	Система координат
			X	Y			
1	2	3	4	5	6	7	8
5471	48:05-6.1608	2.284	445466.43	1338057.41	_____	1	_____
5472	48:05-6.1608	2.285	445461.51	1338052.65	_____	1	_____
5473	48:05-6.1608	2.286	445455.95	1338048.2	_____	1	_____
5474	48:05-6.1608	2.287	445448.49	1338043.92	_____	1	_____
5475	48:05-6.1608	2.288	445442.3	1338041.06	_____	1	_____
5476	48:05-6.1608	2.289	445436.11	1338038.04	_____	1	_____
5477	48:05-6.1608	2.290	445432.93	1338035.5	_____	1	_____
5478	48:05-6.1608	2.291	445430.87	1338032.96	_____	1	_____
5479	48:05-6.1608	2.292	445428.01	1338028.84	_____	1	_____
5480	48:05-6.1608	2.293	445425	1338026.14	_____	1	_____

полное наименование должности

М.П.

подпись

инициалы, фамилия

КАДАСТРОВЫЙ ПЛАН ТЕРРИТОРИИ

Лист № 549	раздела 11	Всего листов раздела 11: 1189	Всего разделов: 9	Всего листов: 1487
« 16 » июня 2022 г. № КУВИ-999/2022-644056				
Номер кадастрового квартала: 48:05:0400208				

Сведения о характерных точках границ:

Номер п/п	Реестровый (учетный, условный) номер	Обозначение характерных точек	Координаты		Описание закрепления на местности	Метод определения координат и средняя квадратическая погрешность положения характерной точки (M _t), м	Система координат
			X	Y			
1	2	3	4	5	6	7	8
5481	48:05-6.1608	2.294	445419.92	1338023.92	_____	1	_____
5482	48:05-6.1608	2.295	445416.9	1338023.76	_____	1	_____
5483	48:05-6.1608	2.296	445406.74	1338025.98	_____	1	_____
5484	48:05-6.1608	2.297	445401.03	1338025.98	_____	1	_____
5485	48:05-6.1608	2.298	445398.64	1338024.71	_____	1	_____
5486	48:05-6.1608	2.299	445395.79	1338022.01	_____	1	_____
5487	48:05-6.1608	2.300	445392.77	1338018.36	_____	1	_____
5488	48:05-6.1608	2.301	445389.28	1338014.55	_____	1	_____
5489	48:05-6.1608	2.302	445384.52	1338011.53	_____	1	_____
5490	48:05-6.1608	2.303	445381.5	1338009.95	_____	1	_____

полное наименование должности

М.П.

подпись

инициалы, фамилия

КАДАСТРОВЫЙ ПЛАН ТЕРРИТОРИИ

Лист № 550	раздела 11	Всего листов раздела 11: 1189	Всего разделов: 9	Всего листов: 1487
« 16 » июня 2022 г. № КУВИ-999/2022-644056				
Номер кадастрового квартала: 48:05:0400208				

Сведения о характерных точках границ:

Номер п/п	Реестровый (учетный, условный) номер	Обозначение характерных точек	Координаты		Описание закрепления на местности	Метод определения координат и средняя квадратическая погрешность положения характерной точки (Mt), м	Система координат
			X	Y			
1	2	3	4	5	6	7	8
5491	48:05-6.1608	2.304	445378.17	1338007.09	_____	1	_____
5492	48:05-6.1608	2.305	445376.26	1338003.44	_____	1	_____
5493	48:05-6.1608	2.306	445374.51	1338000.9	_____	1	_____
5494	48:05-6.1608	2.307	445371.34	1337999.94	_____	1	_____
5495	48:05-6.1608	2.308	445367.85	1337999.94	_____	1	_____
5496	48:05-6.1608	2.309	445362.29	1337999.36	_____	1	_____
5497	48:05-6.1608	2.310	445352.55	1337994.49	_____	1	_____
5498	48:05-6.1608	2.311	445345.36	1337989.84	_____	1	_____
5499	48:05-6.1608	2.312	445341.76	1337986.87	_____	1	_____
5500	48:05-6.1608	2.313	445336.47	1337982.01	_____	1	_____

полное наименование должности

М.П.

подпись

инициалы, фамилия

КАДАСТРОВЫЙ ПЛАН ТЕРРИТОРИИ

Лист № 551	раздела 11	Всего листов раздела 11: 1189	Всего разделов: 9	Всего листов: 1487
« 16 » июня 2022 г. № КУВИ-999/2022-644056				
Номер кадастрового квартала: 48:05:0400208				

Сведения о характерных точках границ:							
Номер п/п	Реестровый (учетный, условный) номер	Обозначение характерных точек	Координаты		Описание закрепления на местности	Метод определения координат и средняя квадратическая погрешность положения характерной точки (Mt), м	Система координат
			X	Y			
1	2	3	4	5	6	7	8
5501	48:05-6.1608	2.314	445330.75	1337977.98	_____	1	_____
5502	48:05-6.1608	2.315	445326.73	1337974.6	_____	1	_____
5503	48:05-6.1608	2.316	445321.86	1337967.82	_____	1	_____
5504	48:05-6.1608	2.317	445320.17	1337963.38	_____	1	_____
5505	48:05-6.1608	2.318	445318.69	1337957.03	_____	1	_____
5506	48:05-6.1608	2.319	445316.36	1337952.58	_____	1	_____
5507	48:05-6.1608	2.320	445311.49	1337947.93	_____	1	_____
5508	48:05-6.1608	2.321	445306.41	1337942.42	_____	1	_____
5509	48:05-6.1608	2.322	445301.12	1337935.02	_____	1	_____
5510	48:05-6.1608	2.323	445297.1	1337930.36	_____	1	_____

полное наименование должности

М.П.

подпись

инициалы, фамилия

КАДАСТРОВЫЙ ПЛАН ТЕРРИТОРИИ

Лист № 552	раздела 11	Всего листов раздела 11: 1189	Всего разделов: 9	Всего листов: 1487
« 16 » июня 2022 г. № КУВИ-999/2022-644056				
Номер кадастрового квартала: 48:05:0400208				

Сведения о характерных точках границ:							
Номер п/п	Реестровый (учетный, условный) номер	Обозначение характерных точек	Координаты		Описание закрепления на местности	Метод определения координат и средняя квадратическая погрешность положения характерной точки (M _t), м	Система координат
			X	Y			
1	2	3	4	5	6	7	8
5511	48:05-6.1608	2.324	445292.44	1337927.18	_____	1	_____
5512	48:05-6.1608	2.325	445287.36	1337921.68	_____	1	_____
5513	48:05-6.1608	2.326	445278.89	1337915.54	_____	1	_____
5514	48:05-6.1608	2.327	445268.73	1337909.83	_____	1	_____
5515	48:05-6.1608	2.328	445259.63	1337904.54	_____	1	_____
5516	48:05-6.1608	2.329	445252.22	1337902.63	_____	1	_____
5517	48:05-6.1608	2.330	445243.33	1337901.36	_____	1	_____
5518	48:05-6.1608	2.331	445227.04	1337899.03	_____	1	_____
5519	48:05-6.1608	2.332	445217.09	1337897.13	_____	1	_____
5520	48:05-6.1608	2.333	445212.22	1337895.43	_____	1	_____

полное наименование должности

М.П.

подпись

инициалы, фамилия

КАДАСТРОВЫЙ ПЛАН ТЕРРИТОРИИ

Лист № 553	раздела 11	Всего листов раздела 11: 1189	Всего разделов: 9	Всего листов: 1487
« 16 » июня 2022 г. № КУВИ-999/2022-644056				
Номер кадастрового квартала: 48:05:0400208				

Сведения о характерных точках границ:

Номер п/п	Реестровый (учетный, условный) номер	Обозначение характерных точек	Координаты		Описание закрепления на местности	Метод определения координат и средняя квадратическая погрешность положения характерной точки (M _t), м	Система координат
			X	Y			
1	2	3	4	5	6	7	8
5521	48:05-6.1608	2.334	445203.75	1337891.2	_____	1	_____
5522	48:05-6.1608	2.335	445195.92	1337888.66	_____	1	_____
5523	48:05-6.1608	2.336	445185.13	1337883.58	_____	1	_____
5524	48:05-6.1608	2.337	445168.19	1337875.54	_____	1	_____
5525	48:05-6.1608	2.338	445155.28	1337868.55	_____	1	_____
5526	48:05-6.1608	2.339	445145.12	1337860.3	_____	1	_____
5527	48:05-6.1608	2.340	445134.11	1337851.41	_____	1	_____
5528	48:05-6.1608	2.341	445127.34	1337846.33	_____	1	_____
5529	48:05-6.1608	2.342	445120.78	1337843.58	_____	1	_____
5530	48:05-6.1608	2.343	445114.43	1337843.15	_____	1	_____

полное наименование должности

М.П.

подпись

инициалы, фамилия

КАДАСТРОВЫЙ ПЛАН ТЕРРИТОРИИ

Лист № 554	раздела 11	Всего листов раздела 11: 1189	Всего разделов: 9	Всего листов: 1487
« 16 » июня 2022 г. № КУВИ-999/2022-644056				
Номер кадастрового квартала: 48:05:0400208				

Сведения о характерных точках границ:

Номер п/п	Реестровый (учетный, условный) номер	Обозначение характерных точек	Координаты		Описание закрепления на местности	Метод определения координат и средняя квадратическая погрешность положения характерной точки (M _t), м	Система координат
			X	Y			
1	2	3	4	5	6	7	8
5531	48:05-6.1608	2.344	445106.6	1337842.73	_____	1	_____
5532	48:05-6.1608	2.345	445096.23	1337841.25	_____	1	_____
5533	48:05-6.1608	2.346	445088.82	1337838.28	_____	1	_____
5534	48:05-6.1608	2.347	445081.41	1337833.63	_____	1	_____
5535	48:05-6.1608	2.348	445072.52	1337829.61	_____	1	_____
5536	48:05-6.1608	2.349	445066.17	1337826.85	_____	1	_____
5537	48:05-6.1608	2.350	445060.66	1337822.41	_____	1	_____
5538	48:05-6.1608	2.351	445056.01	1337818.81	_____	1	_____
5539	48:05-6.1608	2.352	445051.14	1337815.85	_____	1	_____
5540	48:05-6.1608	2.353	445045.85	1337814.37	_____	1	_____

полное наименование должности

М.П.

подпись

инициалы, фамилия

КАДАСТРОВЫЙ ПЛАН ТЕРРИТОРИИ

Лист № 555	раздела 11	Всего листов раздела 11: 1189	Всего разделов: 9	Всего листов: 1487
« 16 » июня 2022 г. № КУВИ-999/2022-644056				
Номер кадастрового квартала: 48:05:0400208				

Сведения о характерных точках границ:

Номер п/п	Реестровый (учетный, условный) номер	Обозначение характерных точек	Координаты		Описание закрепления на местности	Метод определения координат и средняя квадратическая погрешность положения характерной точки (Mt), м	Система координат
			X	Y			
1	2	3	4	5	6	7	8
5541	48:05-6.1608	2.354	445040.56	1337814.58	_____	1	_____
5542	48:05-6.1608	2.355	445033.99	1337815.85	_____	1	_____
5543	48:05-6.1608	2.356	445027.64	1337817.54	_____	1	_____
5544	48:05-6.1608	2.357	445021.51	1337817.96	_____	1	_____
5545	48:05-6.1608	2.358	445015.37	1337817.33	_____	1	_____
5546	48:05-6.1608	2.359	445009.86	1337814.79	_____	1	_____
5547	48:05-6.1608	2.360	445005.63	1337813.1	_____	1	_____
5548	48:05-6.1608	2.361	444998.65	1337811.19	_____	1	_____
5549	48:05-6.1608	2.362	444991.87	1337809.29	_____	1	_____
5550	48:05-6.1608	2.363	444982.98	1337806.75	_____	1	_____

полное наименование должности

М.П.

подпись

инициалы, фамилия

КАДАСТРОВЫЙ ПЛАН ТЕРРИТОРИИ

Лист № 556	раздела 11	Всего листов раздела 11: 1189	Всего разделов: 9	Всего листов: 1487
« 16 » июня 2022 г. № КУВИ-999/2022-644056				
Номер кадастрового квартала: 48:05:0400208				

Сведения о характерных точках границ:							
Номер п/п	Реестровый (учетный, условный) номер	Обозначение характерных точек	Координаты		Описание закрепления на местности	Метод определения координат и средняя квадратическая погрешность положения характерной точки (Mt), м	Система координат
			X	Y			
1	2	3	4	5	6	7	8
5551	48:05-6.1608	2.364	444976.84	1337803.15	_____	1	_____
5552	48:05-6.1608	2.365	444972.4	1337799.76	_____	1	_____
5553	48:05-6.1608	2.366	444969.44	1337796.59	_____	1	_____
5554	48:05-6.1608	2.367	444966.68	1337791.93	_____	1	_____
5555	48:05-6.1608	2.368	444965.41	1337786.85	_____	1	_____
5556	48:05-6.1608	2.369	444964.99	1337781.56	_____	1	_____
5557	48:05-6.1608	2.370	444961.39	1337774.15	_____	1	_____
5558	48:05-6.1608	2.371	444959.7	1337768.01	_____	1	_____
5559	48:05-6.1608	2.372	444956.52	1337762.93	_____	1	_____
5560	48:05-6.1608	2.373	444954.83	1337759.33	_____	1	_____

полное наименование должности

М.П.

подпись

инициалы, фамилия

КАДАСТРОВЫЙ ПЛАН ТЕРРИТОРИИ

Лист № 557	раздела 11	Всего листов раздела 11: 1189	Всего разделов: 9	Всего листов: 1487
« 16 » июня 2022 г. № КУВИ-999/2022-644056				
Номер кадастрового квартала: 48:05:0400208				

Сведения о характерных точках границ:							
Номер п/п	Реестровый (учетный, условный) номер	Обозначение характерных точек	Координаты		Описание закрепления на местности	Метод определения координат и средняя квадратическая погрешность положения характерной точки (Mt), м	Система координат
			X	Y			
1	2	3	4	5	6	7	8
5561	48:05-6.1608	2.374	444951.87	1337755.95	_____	1	_____
5562	48:05-6.1608	2.375	444948.06	1337754.04	_____	1	_____
5563	48:05-6.1608	2.376	444944.04	1337751.08	_____	1	_____
5564	48:05-6.1608	2.377	444941.71	1337746.84	_____	1	_____
5565	48:05-6.1608	2.378	444942.13	1337742.4	_____	1	_____
5566	48:05-6.1608	2.379	444944.46	1337738.59	_____	1	_____
5567	48:05-6.1608	2.380	444949.12	1337737.53	_____	1	_____
5568	48:05-6.1608	2.381	444953.77	1337738.17	_____	1	_____
5569	48:05-6.1608	2.382	444959.49	1337737.11	_____	1	_____
5570	48:05-6.1608	2.383	444966.9	1337736.26	_____	1	_____

полное наименование должности

М.П.

подпись

инициалы, фамилия

КАДАСТРОВЫЙ ПЛАН ТЕРРИТОРИИ

Лист № 558	раздела 11	Всего листов раздела 11: 1189	Всего разделов: 9	Всего листов: 1487
« 16 » июня 2022 г. № КУВИ-999/2022-644056				
Номер кадастрового квартала: 48:05:0400208				

Сведения о характерных точках границ:							
Номер п/п	Реестровый (учетный, условный) номер	Обозначение характерных точек	Координаты		Описание закрепления на местности	Метод определения координат и средняя квадратическая погрешность положения характерной точки (Mt), м	Система координат
			X	Y			
1	2	3	4	5	6	7	8
5571	48:05-6.1608	2.384	444971.34	1337737.11	_____	1	_____
5572	48:05-6.1608	2.385	444976.42	1337738.38	_____	1	_____
5573	48:05-6.1608	2.386	444981.5	1337738.8	_____	1	_____
5574	48:05-6.1608	2.387	444987.85	1337739.44	_____	1	_____
5575	48:05-6.1608	2.388	444993.78	1337740.71	_____	1	_____
5576	48:05-6.1608	2.389	445001.61	1337742.61	_____	1	_____
5577	48:05-6.1608	2.390	445006.69	1337740.49	_____	1	_____
5578	48:05-6.1608	2.391	445009.65	1337736.47	_____	1	_____
5579	48:05-6.1608	2.392	445014.31	1337730.33	_____	1	_____
5580	48:05-6.1608	2.393	445017.7	1337726.74	_____	1	_____

полное наименование должности

М.П.

подпись

инициалы, фамилия

КАДАСТРОВЫЙ ПЛАН ТЕРРИТОРИИ

Лист № 559	раздела 11	Всего листов раздела 11: 1189	Всего разделов: 9	Всего листов: 1487
« 16 » июня 2022 г. № КУВИ-999/2022-644056				
Номер кадастрового квартала: 48:05:0400208				

Сведения о характерных точках границ:

Номер п/п	Реестровый (учетный, условный) номер	Обозначение характерных точек	Координаты		Описание закрепления на местности	Метод определения координат и средняя квадратическая погрешность положения характерной точки (M _t), м	Система координат
			X	Y			
1	2	3	4	5	6	7	8
5581	48:05-6.1608	2.394	445022.35	1337723.14	_____	1	_____
5582	48:05-6.1608	2.395	445032.3	1337718.06	_____	1	_____
5583	48:05-6.1608	2.396	445042.46	1337713.61	_____	1	_____
5584	48:05-6.1608	2.397	445050.5	1337709.8	_____	1	_____
5585	48:05-6.1608	2.398	445060.45	1337707.47	_____	1	_____
5586	48:05-6.1608	2.399	445071.25	1337708.32	_____	1	_____
5587	48:05-6.1608	2.400	445077.18	1337708.53	_____	1	_____
5588	48:05-6.1608	2.401	445082.26	1337706.63	_____	1	_____
5589	48:05-6.1608	2.402	445086.28	1337701.34	_____	1	_____
5590	48:05-6.1608	2.403	445089.88	1337695.41	_____	1	_____

полное наименование должности

М.П.

подпись

инициалы, фамилия

КАДАСТРОВЫЙ ПЛАН ТЕРРИТОРИИ

Лист № 560	раздела 11	Всего листов раздела 11: 1189	Всего разделов: 9	Всего листов: 1487
« 16 » июня 2022 г. № КУВИ-999/2022-644056				
Номер кадастрового квартала: 48:05:0400208				

Сведения о характерных точках границ:

Номер п/п	Реестровый (учетный, условный) номер	Обозначение характерных точек	Координаты		Описание закрепления на местности	Метод определения координат и средняя квадратическая погрешность положения характерной точки (Mt), м	Система координат
			X	Y			
1	2	3	4	5	6	7	8
5591	48:05-6.1608	2.404	445094.74	1337688.21	_____	1	_____
5592	48:05-6.1608	2.405	445100.25	1337682.29	_____	1	_____
5593	48:05-6.1608	2.406	445106.39	1337678.48	_____	1	_____
5594	48:05-6.1608	2.407	445112.31	1337676.36	_____	1	_____
5595	48:05-6.1608	2.408	445118.24	1337673.82	_____	1	_____
5596	48:05-6.1608	2.409	445124.38	1337669.59	_____	1	_____
5597	48:05-6.1608	2.410	445132.84	1337665.56	_____	1	_____
5598	48:05-6.1608	2.411	445139.62	1337664.08	_____	1	_____
5599	48:05-6.1608	2.412	445147.24	1337664.72	_____	1	_____
5600	48:05-6.1608	2.413	445151.89	1337666.62	_____	1	_____

полное наименование должности

М.П.

подпись

инициалы, фамилия

КАДАСТРОВЫЙ ПЛАН ТЕРРИТОРИИ

Лист № 561	раздела 11	Всего листов раздела 11: 1189	Всего разделов: 9	Всего листов: 1487
« 16 » июня 2022 г. № КУВИ-999/2022-644056				
Номер кадастрового квартала: 48:05:0400208				

Сведения о характерных точках границ:							
Номер п/п	Реестровый (учетный, условный) номер	Обозначение характерных точек	Координаты		Описание закрепления на местности	Метод определения координат и средняя квадратическая погрешность положения характерной точки (Mt), м	Система координат
			X	Y			
1	2	3	4	5	6	7	8
5601	48:05-6.1608	2.414	445158.88	1337668.95	_____	1	_____
5602	48:05-6.1608	2.415	445167.35	1337670.01	_____	1	_____
5603	48:05-6.1608	2.416	445176.24	1337668.1	_____	1	_____
5604	48:05-6.1608	2.417	445181.1	1337663.45	_____	1	_____
5605	48:05-6.1608	2.418	445183.43	1337657.31	_____	1	_____
5606	48:05-6.1608	2.419	445184.28	1337647.78	_____	1	_____
5607	48:05-6.1608	2.420	445184.7	1337641.01	_____	1	_____
5608	48:05-6.1608	2.421	445186.61	1337631.91	_____	1	_____
5609	48:05-6.1608	2.422	445191.05	1337625.98	_____	1	_____
5610	48:05-6.1608	2.423	445196.98	1337620.9	_____	1	_____

полное наименование должности

М.П.

подпись

инициалы, фамилия

КАДАСТРОВЫЙ ПЛАН ТЕРРИТОРИИ

Лист № 562	раздела 11	Всего листов раздела 11: 1189	Всего разделов: 9	Всего листов: 1487
« 16 » июня 2022 г. № КУВИ-999/2022-644056				
Номер кадастрового квартала: 48:05:0400208				

Сведения о характерных точках границ:

Номер п/п	Реестровый (учетный, условный) номер	Обозначение характерных точек	Координаты		Описание закрепления на местности	Метод определения координат и средняя квадратическая погрешность положения характерной точки (Mt), м	Система координат
			X	Y			
1	2	3	4	5	6	7	8
5611	48:05-6.1608	2.424	445204.6	1337616.46	_____	1	_____
5612	48:05-6.1608	2.425	445211.58	1337612.01	_____	1	_____
5613	48:05-6.1608	2.426	445220.05	1337604.18	_____	1	_____
5614	48:05-6.1608	2.427	445226.19	1337598.89	_____	1	_____
5615	48:05-6.1608	2.428	445232.33	1337596.77	_____	1	_____
5616	48:05-6.1608	2.429	445237.83	1337595.29	_____	1	_____
5617	48:05-6.1608	2.430	445245.66	1337593.81	_____	1	_____
5618	48:05-6.1608	2.431	445254.34	1337590.21	_____	1	_____
5619	48:05-6.1608	2.432	445264.29	1337584.28	_____	1	_____
5620	48:05-6.1608	2.433	445275.51	1337578.36	_____	1	_____

М.П.

КАДАСТРОВЫЙ ПЛАН ТЕРРИТОРИИ

Лист № 563	раздела 11	Всего листов раздела 11: 1189	Всего разделов: 9	Всего листов: 1487
« 16 » июня 2022 г. № КУВИ-999/2022-644056				
Номер кадастрового квартала: 48:05:0400208				

Сведения о характерных точках границ:							
Номер п/п	Реестровый (учетный, условный) номер	Обозначение характерных точек	Координаты		Описание закрепления на местности	Метод определения координат и средняя квадратическая погрешность положения характерной точки (Mt), м	Система координат
			X	Y			
1	2	3	4	5	6	7	8
5621	48:05-6.1608	2.434	445285.67	1337572.43	_____	1	_____
5622	48:05-6.1608	2.435	445297.52	1337567.77	_____	1	_____
5623	48:05-6.1608	2.436	445308.32	1337564.39	_____	1	_____
5624	48:05-6.1608	2.437	445318.48	1337561.85	_____	1	_____
5625	48:05-6.1608	2.438	445329.69	1337560.79	_____	1	_____
5626	48:05-6.1608	2.439	445337.74	1337561.42	_____	1	_____
5627	48:05-6.1608	2.440	445343.24	1337563.12	_____	1	_____
5628	48:05-6.1608	2.441	445347.69	1337562.9	_____	1	_____
5629	48:05-6.1608	2.442	445352.13	1337560.58	_____	1	_____
5630	48:05-6.1608	2.443	445355.52	1337555.5	_____	1	_____

полное наименование должности

М.П.

подпись

инициалы, фамилия

КАДАСТРОВЫЙ ПЛАН ТЕРРИТОРИИ

Лист № 564	раздела 11	Всего листов раздела 11: 1189	Всего разделов: 9	Всего листов: 1487
« 16 » июня 2022 г. № КУВИ-999/2022-644056				
Номер кадастрового квартала: 48:05:0400208				

Сведения о характерных точках границ:

Номер п/п	Реестровый (учетный, условный) номер	Обозначение характерных точек	Координаты		Описание закрепления на местности	Метод определения координат и средняя квадратическая погрешность положения характерной точки (M _t), м	Система координат
			X	Y			
1	2	3	4	5	6	7	8
5631	48:05-6.1608	2.444	445357.85	1337548.51	_____	1	_____
5632	48:05-6.1608	2.445	445359.54	1337541.1	_____	1	_____
5633	48:05-6.1608	2.446	445361.44	1337535.81	_____	1	_____
5634	48:05-6.1608	2.447	445364.62	1337530.52	_____	1	_____
5635	48:05-6.1608	2.448	445370.33	1337525.65	_____	1	_____
5636	48:05-6.1608	2.449	445377.74	1337520.99	_____	1	_____
5637	48:05-6.1608	2.450	445385.79	1337517.18	_____	1	_____
5638	48:05-6.1608	2.451	445394.89	1337511.05	_____	1	_____
5639	48:05-6.1608	2.452	445403.57	1337503.43	_____	1	_____
5640	48:05-6.1608	2.453	445409.28	1337497.08	_____	1	_____

полное наименование должности

М.П.

подпись

инициалы, фамилия

КАДАСТРОВЫЙ ПЛАН ТЕРРИТОРИИ

Лист № 565	раздела 11	Всего листов раздела 11: 1189	Всего разделов: 9	Всего листов: 1487
« 16 » июня 2022 г. № КУВИ-999/2022-644056				
Номер кадастрового квартала: 48:05:0400208				

Сведения о характерных точках границ:

Номер п/п	Реестровый (учетный, условный) номер	Обозначение характерных точек	Координаты		Описание закрепления на местности	Метод определения координат и средняя квадратическая погрешность положения характерной точки (Mt), м	Система координат
			X	Y			
1	2	3	4	5	6	7	8
5641	48:05-6.1608	2.454	445414.78	1337489.46	_____	1	_____
5642	48:05-6.1608	2.455	445420.71	1337477.6	_____	1	_____
5643	48:05-6.1608	2.456	445424.31	1337467.65	_____	1	_____
5644	48:05-6.1608	2.457	445427.7	1337461.73	_____	1	_____
5645	48:05-6.1608	2.458	445431.29	1337454.11	_____	1	_____
5646	48:05-6.1608	2.459	445437.22	1337449.87	_____	1	_____
5647	48:05-6.1608	2.460	445445.69	1337447.12	_____	1	_____
5648	48:05-6.1608	2.461	445452.67	1337446.06	_____	1	_____
5649	48:05-6.1608	2.462	445463.26	1337445.22	_____	1	_____
5650	48:05-6.1608	2.463	445475.32	1337446.28	_____	1	_____

М.П.

КАДАСТРОВЫЙ ПЛАН ТЕРРИТОРИИ

Лист № 566	раздела 11	Всего листов раздела 11: 1189	Всего разделов: 9	Всего листов: 1487
« 16 » июня 2022 г. № КУВИ-999/2022-644056				
Номер кадастрового квартала: 48:05:0400208				

Сведения о характерных точках границ:

Номер п/п	Реестровый (учетный, условный) номер	Обозначение характерных точек	Координаты		Описание закрепления на местности	Метод определения координат и средняя квадратическая погрешность положения характерной точки (Mt), м	Система координат
			X	Y			
1	2	3	4	5	6	7	8
5651	48:05-6.1608	2.464	445485.27	1337448.39	_____	1	_____
5652	48:05-6.1608	2.465	445492.39	1337451.14	_____	1	_____
5653	48:05-6.1608	2.466	445499.66	1337455.51	_____	1	_____
5654	48:05-6.1608	2.467	445506.81	1337461.99	_____	1	_____
5655	48:05-6.1608	2.468	445512.63	1337468.08	_____	1	_____
5656	48:05-6.1608	2.469	445517.26	1337473.63	_____	1	_____
5657	48:05-6.1608	2.470	445519.77	1337479.72	_____	1	_____
5658	48:05-6.1608	2.471	445520.83	1337488.98	_____	1	_____
5659	48:05-6.1608	2.472	445520.7	1337494.14	_____	1	_____
5660	48:05-6.1608	2.473	445519.77	1337502.21	_____	1	_____

полное наименование должности

М.П.

подпись

инициалы, фамилия

КАДАСТРОВЫЙ ПЛАН ТЕРРИТОРИИ

Лист № 567	раздела 11	Всего листов раздела 11: 1189	Всего разделов: 9	Всего листов: 1487
« 16 » июня 2022 г. № КУВИ-999/2022-644056				
Номер кадастрового квартала: 48:05:0400208				

Сведения о характерных точках границ:							
Номер п/п	Реестровый (учетный, условный) номер	Обозначение характерных точек	Координаты		Описание закрепления на местности	Метод определения координат и средняя квадратическая погрешность положения характерной точки (Mt), м	Система координат
			X	Y			
1	2	3	4	5	6	7	8
5661	48:05-6.1608	2.474	445516.33	1337510.68	_____	1	_____
5662	48:05-6.1608	2.475	445513.02	1337518.75	_____	1	_____
5663	48:05-6.1608	2.476	445509.98	1337524.04	_____	1	_____
5664	48:05-6.1608	2.477	445507.34	1337531.45	_____	1	_____
5665	48:05-6.1608	2.478	445506.01	1337536.21	_____	1	_____
5666	48:05-6.1608	2.479	445508	1337540.84	_____	1	_____
5667	48:05-6.1608	2.480	445512.36	1337543.35	_____	1	_____
5668	48:05-6.1608	2.481	445516.73	1337543.75	_____	1	_____
5669	48:05-6.1608	2.482	445520.96	1337542.96	_____	1	_____
5670	48:05-6.1608	2.483	445524.67	1337540.84	_____	1	_____

М.П.

КАДАСТРОВЫЙ ПЛАН ТЕРРИТОРИИ

Лист № 568	раздела 11	Всего листов раздела 11: 1189	Всего разделов: 9	Всего листов: 1487
------------	------------	-------------------------------	-------------------	--------------------

« 16 » июня 2022 г. № КУВИ-999/2022-644056

Номер кадастрового квартала: 48:05:0400208

Сведения о характерных точках границ:

Номер п/п	Реестровый (учетный, условный) номер	Обозначение характерных точек	Координаты		Описание закрепления на местности	Метод определения координат и средняя квадратическая погрешность положения характерной точки (Mt), м	Система координат
			X	Y			
1	2	3	4	5	6	7	8
5671	48:05-6.1608	2.484	445529.43	1337536.74	_____	1	_____
5672	48:05-6.1608	2.485	445532.87	1337534.09	_____	1	_____
5673	48:05-6.1608	2.486	445536.44	1337530.78	_____	1	_____
5674	48:05-6.1608	2.487	445541.07	1337526.68	_____	1	_____
5675	48:05-6.1608	2.488	445545.04	1337521.92	_____	1	_____
5676	48:05-6.1608	2.489	445550.59	1337516.5	_____	1	_____
5677	48:05-6.1608	2.490	445554.43	1337512.53	_____	1	_____
5678	48:05-6.1608	2.491	445559.19	1337508.16	_____	1	_____
5679	48:05-6.1608	2.492	445562.5	1337504.06	_____	1	_____
5680	48:05-6.1608	2.493	445566.07	1337500.09	_____	1	_____

полное наименование должности

М.П.

подпись

инициалы, фамилия

КАДАСТРОВЫЙ ПЛАН ТЕРРИТОРИИ

Лист № 569	раздела 11	Всего листов раздела 11: 1189	Всего разделов: 9	Всего листов: 1487
« 16 » июня 2022 г. № КУВИ-999/2022-644056				
Номер кадастрового квартала: 48:05:0400208				

Сведения о характерных точках границ:

Номер п/п	Реестровый (учетный, условный) номер	Обозначение характерных точек	Координаты		Описание закрепления на местности	Метод определения координат и средняя квадратическая погрешность положения характерной точки (Mt), м	Система координат
			X	Y			
1	2	3	4	5	6	7	8
5681	48:05-6.1608	2.494	445569.86	1337497.58	_____	1	_____
5682	48:05-6.1608	2.495	445577.27	1337493.13	_____	1	_____
5683	48:05-6.1608	2.496	445587.21	1337487.42	_____	1	_____
5684	48:05-6.1608	2.497	445592.08	1337482.55	_____	1	_____
5685	48:05-6.1608	2.498	445594.83	1337477.05	_____	1	_____
5686	48:05-6.1608	2.499	445598.86	1337468.37	_____	1	_____
5687	48:05-6.1608	2.500	445603.73	1337457.79	_____	1	_____
5688	48:05-6.1608	2.501	445609.23	1337449.53	_____	1	_____
5689	48:05-6.1608	2.502	445615.79	1337440.64	_____	1	_____
5690	48:05-6.1608	2.503	445624.89	1337431.54	_____	1	_____

полное наименование должности

М.П.

подпись

инициалы, фамилия

КАДАСТРОВЫЙ ПЛАН ТЕРРИТОРИИ

Лист № 570	раздела 11	Всего листов раздела 11: 1189	Всего разделов: 9	Всего листов: 1487
« 16 » июня 2022 г. № КУВИ-999/2022-644056				
Номер кадастрового квартала: 48:05:0400208				

Сведения о характерных точках границ:

Номер п/п	Реестровый (учетный, условный) номер	Обозначение характерных точек	Координаты		Описание закрепления на местности	Метод определения координат и средняя квадратическая погрешность положения характерной точки (M _t), м	Система координат
			X	Y			
1	2	3	4	5	6	7	8
5691	48:05-6.1608	2.504	445633.15	1337424.98	_____	1	_____
5692	48:05-6.1608	2.505	445639.07	1337421.8	_____	1	_____
5693	48:05-6.1608	2.506	445645.64	1337421.17	_____	1	_____
5694	48:05-6.1608	2.507	445650.72	1337421.38	_____	1	_____
5695	48:05-6.1608	2.508	445656.85	1337423.07	_____	1	_____
5696	48:05-6.1608	2.509	445661.09	1337425.19	_____	1	_____
5697	48:05-6.1608	2.510	445668.07	1337428.79	_____	1	_____
5698	48:05-6.1608	2.511	445677.39	1337432.81	_____	1	_____
5699	48:05-6.1608	2.512	445683.31	1337434.5	_____	1	_____
5700	48:05-6.1608	2.513	445689.03	1337435.56	_____	1	_____

М.П.

КАДАСТРОВЫЙ ПЛАН ТЕРРИТОРИИ

Лист № 571	раздела 11	Всего листов раздела 11: 1189	Всего разделов: 9	Всего листов: 1487
« 16 » июня 2022 г. № КУВИ-999/2022-644056				
Номер кадастрового квартала: 48:05:0400208				

Сведения о характерных точках границ:							
Номер п/п	Реестровый (учетный, условный) номер	Обозначение характерных точек	Координаты		Описание закрепления на местности	Метод определения координат и средняя квадратическая погрешность положения характерной точки (M _t), м	Система координат
			X	Y			
1	2	3	4	5	6	7	8
5701	48:05-6.1608	2.514	445696.44	1337435.14	_____	1	_____
5702	48:05-6.1608	2.515	445704.27	1337434.08	_____	1	_____
5703	48:05-6.1608	2.516	445714.43	1337431.96	_____	1	_____
5704	48:05-6.1608	2.517	445722.26	1337428.58	_____	1	_____
5705	48:05-6.1608	2.518	445727.55	1337423.71	_____	1	_____
5706	48:05-6.1608	2.519	445732.63	1337415.66	_____	1	_____
5707	48:05-6.1608	2.520	445737.08	1337407.83	_____	1	_____
5708	48:05-6.1608	2.521	445738.98	1337400.85	_____	1	_____
5709	48:05-6.1608	2.522	445742.58	1337393.86	_____	1	_____
5710	48:05-6.1608	2.523	445745.12	1337387.94	_____	1	_____

полное наименование должности

М.П.

подпись

инициалы, фамилия

КАДАСТРОВЫЙ ПЛАН ТЕРРИТОРИИ

Лист № 572	раздела 11	Всего листов раздела 11: 1189	Всего разделов: 9	Всего листов: 1487
« 16 » июня 2022 г. № КУВИ-999/2022-644056				
Номер кадастрового квартала: 48:05:0400208				

Сведения о характерных точках границ:							
Номер п/п	Реестровый (учетный, условный) номер	Обозначение характерных точек	Координаты		Описание закрепления на местности	Метод определения координат и средняя квадратическая погрешность положения характерной точки (Mt), м	Система координат
			X	Y			
1	2	3	4	5	6	7	8
5711	48:05-6.1608	2.524	445747.66	1337380.1	_____	1	_____
5712	48:05-6.1608	2.525	445749.14	1337372.91	_____	1	_____
5713	48:05-6.1608	2.526	445749.99	1337367.62	_____	1	_____
5714	48:05-6.1608	2.527	445748.93	1337362.32	_____	1	_____
5715	48:05-6.1608	2.528	445748.72	1337355.97	_____	1	_____
5716	48:05-6.1608	2.529	445750.29	1337348.61	_____	1	_____
5717	48:05-6.1608	2.530	445764.28	1337361.66	_____	1	_____
5718	48:05-6.1608	2.531	445794.38	1337379.16	_____	1	_____
5719	48:05-6.1608	2.532	445820.26	1337395.28	_____	1	_____
5720	48:05-6.1608	2.533	445858.24	1337421.63	_____	1	_____

М.П.

КАДАСТРОВЫЙ ПЛАН ТЕРРИТОРИИ

Лист № 573	раздела 11	Всего листов раздела 11: 1189	Всего разделов: 9	Всего листов: 1487
« 16 » июня 2022 г. № КУВИ-999/2022-644056				
Номер кадастрового квартала: 48:05:0400208				

Сведения о характерных точках границ:

Номер п/п	Реестровый (учетный, условный) номер	Обозначение характерных точек	Координаты		Описание закрепления на местности	Метод определения координат и средняя квадратическая погрешность положения характерной точки (M), м	Система координат
			X	Y			
1	2	3	4	5	6	7	8
5721	48:05-6.1608	2.534	445892.41	1337452.17	_____	1	_____
5722	48:05-6.1608	2.535	445917.85	1337483.42	_____	1	_____
5723	48:05-6.1608	2.536	445918.5	1337485.13	_____	1	_____
5724	48:05-6.1608	2.537	445937.18	1337448.08	_____	1	_____
5725	48:05-6.1608	2.538	445983.03	1337461.61	_____	1	_____
5726	48:05-6.1608	2.539	445985.66	1337466.82	_____	1	_____
5727	48:05-6.1608	2.540	445988.57	1337476.87	_____	1	_____
5728	48:05-6.1608	2.541	445993.59	1337481.1	_____	1	_____
5729	48:05-6.1608	2.542	446000.21	1337483.75	_____	1	_____
5730	48:05-6.1608	2.543	446008.94	1337483.48	_____	1	_____

полное наименование должности

М.П.

подпись

инициалы, фамилия

КАДАСТРОВЫЙ ПЛАН ТЕРРИТОРИИ

Лист № 574	раздела 11	Всего листов раздела 11: 1189	Всего разделов: 9	Всего листов: 1487
« 16 » июня 2022 г. № КУВИ-999/2022-644056				
Номер кадастрового квартала: 48:05:0400208				

Сведения о характерных точках границ:

Номер п/п	Реестровый (учетный, условный) номер	Обозначение характерных точек	Координаты		Описание закрепления на местности	Метод определения координат и средняя квадратическая погрешность положения характерной точки (M _t), м	Система координат
			X	Y			
1	2	3	4	5	6	7	8
5731	48:05-6.1608	2.544	446011.59	1337478.72	_____	1	_____
5732	48:05-6.1608	2.545	446017.67	1337476.61	_____	1	_____
5733	48:05-6.1608	2.546	446026.4	1337478.46	_____	1	_____
5734	48:05-6.1608	2.547	446031.96	1337484.54	_____	1	_____
5735	48:05-6.1608	2.548	446035.66	1337493.27	_____	1	_____
5736	48:05-6.1608	2.549	446035.66	1337504.12	_____	1	_____
5737	48:05-6.1608	2.550	446034.34	1337509.68	_____	1	_____
5738	48:05-6.1608	2.551	446033.02	1337514.97	_____	1	_____
5739	48:05-6.1608	2.552	446031.96	1337521.85	_____	1	_____
5740	48:05-6.1608	2.553	446029.58	1337529.52	_____	1	_____

полное наименование должности

М.П.

подпись

инициалы, фамилия

КАДАСТРОВЫЙ ПЛАН ТЕРРИТОРИИ

Лист № 575	раздела 11	Всего листов раздела 11: 1189	Всего разделов: 9	Всего листов: 1487
« 16 » июня 2022 г. № КУВИ-999/2022-644056				
Номер кадастрового квартала: 48:05:0400208				

Сведения о характерных точках границ:

Номер п/п	Реестровый (учетный, условный) номер	Обозначение характерных точек	Координаты		Описание закрепления на местности	Метод определения координат и средняя квадратическая погрешность положения характерной точки (Mt), м	Система координат
			X	Y			
1	2	3	4	5	6	7	8
5741	48:05-6.1608	2.554	446027.13	1337535.41	_____	1	_____
5742	48:05-6.1608	2.555	446026.14	1337543.68	_____	1	_____
5743	48:05-6.1608	2.556	446029.11	1337550.29	_____	1	_____
5744	48:05-6.1608	2.557	446038.37	1337557.24	_____	1	_____
5745	48:05-6.1608	2.558	446046.64	1337561.21	_____	1	_____
5746	48:05-6.1608	2.559	446048.63	1337563.85	_____	1	_____
5747	48:05-6.1608	2.560	446047.97	1337568.81	_____	1	_____
5748	48:05-6.1608	2.561	446043.34	1337572.12	_____	1	_____
5749	48:05-6.1608	2.562	446033.08	1337577.74	_____	1	_____
5750	48:05-6.1608	2.563	446027.46	1337583.36	_____	1	_____

М.П.

КАДАСТРОВЫЙ ПЛАН ТЕРРИТОРИИ

Лист № 576	раздела 11	Всего листов раздела 11: 1189	Всего разделов: 9	Всего листов: 1487
« 16 » июня 2022 г. № КУВИ-999/2022-644056				
Номер кадастрового квартала: 48:05:0400208				

Сведения о характерных точках границ:

Номер п/п	Реестровый (учетный, условный) номер	Обозначение характерных точек	Координаты		Описание закрепления на местности	Метод определения координат и средняя квадратическая погрешность положения характерной точки (M _t), м	Система координат
			X	Y			
1	2	3	4	5	6	7	8
5751	48:05-6.1608	2.564	446020.85	1337594.28	_____	1	_____
5752	48:05-6.1608	2.565	446012.91	1337609.82	_____	1	_____
5753	48:05-6.1608	2.566	446005.96	1337616.77	_____	1	_____
5754	48:05-6.1608	2.567	445998.36	1337618.09	_____	1	_____
5755	48:05-6.1608	2.568	445992.07	1337617.1	_____	1	_____
5756	48:05-6.1608	2.569	445984.8	1337612.8	_____	1	_____
5757	48:05-6.1608	2.570	445982.48	1337606.19	_____	1	_____
5758	48:05-6.1608	2.571	445981.49	1337597.26	_____	1	_____
5759	48:05-6.1608	2.572	445975.54	1337587	_____	1	_____
5760	48:05-6.1608	2.573	445969.58	1337583.36	_____	1	_____

полное наименование должности

М.П.

подпись

инициалы, фамилия

КАДАСТРОВЫЙ ПЛАН ТЕРРИТОРИИ

Лист № 577	раздела 11	Всего листов раздела 11: 1189	Всего разделов: 9	Всего листов: 1487
« 16 » июня 2022 г. № КУВИ-999/2022-644056				
Номер кадастрового квартала: 48:05:0400208				

Сведения о характерных точках границ:							
Номер п/п	Реестровый (учетный, условный) номер	Обозначение характерных точек	Координаты		Описание закрепления на местности	Метод определения координат и средняя квадратическая погрешность положения характерной точки (Mt), м	Система координат
			X	Y			
1	2	3	4	5	6	7	8
5761	48:05-6.1608	2.574	445963.96	1337582.7	_____	1	_____
5762	48:05-6.1608	2.575	445956.68	1337582.7	_____	1	_____
5763	48:05-6.1608	2.576	445949.08	1337583.7	_____	1	_____
5764	48:05-6.1608	2.577	445942.46	1337580.06	_____	1	_____
5765	48:05-6.1608	2.578	445939.84	1337576.94	_____	1	_____
5766	48:05-6.1608	2.579	445938.78	1337572.07	_____	1	_____
5767	48:05-6.1608	2.580	445935.82	1337567.2	_____	1	_____
5768	48:05-6.1608	2.581	445932.01	1337566.78	_____	1	_____
5769	48:05-6.1608	2.582	445926.3	1337566.99	_____	1	_____
5770	48:05-6.1608	2.583	445921.43	1337569.95	_____	1	_____

полное наименование должности

М.П.

подпись

инициалы, фамилия

КАДАСТРОВЫЙ ПЛАН ТЕРРИТОРИИ

Лист № 578	раздела 11	Всего листов раздела 11: 1189	Всего разделов: 9	Всего листов: 1487
« 16 » июня 2022 г. № КУВИ-999/2022-644056				
Номер кадастрового квартала: 48:05:0400208				

Сведения о характерных точках границ:

Номер п/п	Реестровый (учетный, условный) номер	Обозначение характерных точек	Координаты		Описание закрепления на местности	Метод определения координат и средняя квадратическая погрешность положения характерной точки (M _t), м	Система координат
			X	Y			
1	2	3	4	5	6	7	8
5771	48:05-6.1608	2.584	445914.65	1337577.78	_____	1	_____
5772	48:05-6.1608	2.585	445909.15	1337584.34	_____	1	_____
5773	48:05-6.1608	2.586	445903.65	1337589	_____	1	_____
5774	48:05-6.1608	2.587	445900.26	1337590.91	_____	1	_____
5775	48:05-6.1608	2.588	445896.24	1337591.54	_____	1	_____
5776	48:05-6.1608	2.589	445892.22	1337591.12	_____	1	_____
5777	48:05-6.1608	2.590	445890.31	1337587.94	_____	1	_____
5778	48:05-6.1608	2.591	445889.89	1337584.77	_____	1	_____
5779	48:05-6.1608	2.592	445891.58	1337579.69	_____	1	_____
5780	48:05-6.1608	2.593	445892.43	1337575.03	_____	1	_____

полное наименование должности

М.П.

подпись

инициалы, фамилия

КАДАСТРОВЫЙ ПЛАН ТЕРРИТОРИИ

Лист № 579	раздела 11	Всего листов раздела 11: 1189	Всего разделов: 9	Всего листов: 1487
« 16 » июня 2022 г. № КУВИ-999/2022-644056				
Номер кадастрового квартала: 48:05:0400208				

Сведения о характерных точках границ:

Номер п/п	Реестровый (учетный, условный) номер	Обозначение характерных точек	Координаты		Описание закрепления на местности	Метод определения координат и средняя квадратическая погрешность положения характерной точки (Mt), м	Система координат
			X	Y			
1	2	3	4	5	6	7	8
5781	48:05-6.1608	2.594	445890.95	1337570.59	_____	1	_____
5782	48:05-6.1608	2.595	445887.14	1337568.89	_____	1	_____
5783	48:05-6.1608	2.596	445882.06	1337568.68	_____	1	_____
5784	48:05-6.1608	2.597	445875.07	1337569.95	_____	1	_____
5785	48:05-6.1608	2.598	445869.78	1337571.64	_____	1	_____
5786	48:05-6.1608	2.599	445864.7	1337572.07	_____	1	_____
5787	48:05-6.1608	2.600	445859.2	1337570.59	_____	1	_____
5788	48:05-6.1608	2.601	445853.91	1337568.05	_____	1	_____
5789	48:05-6.1608	2.602	445847.66	1337566.09	_____	1	_____
5790	48:05-6.1608	2.603	445840.25	1337566.35	_____	1	_____

полное наименование должности

М.П.

подпись

инициалы, фамилия

КАДАСТРОВЫЙ ПЛАН ТЕРРИТОРИИ

Лист № 580	раздела 11	Всего листов раздела 11: 1189	Всего разделов: 9	Всего листов: 1487
« 16 » июня 2022 г. № КУВИ-999/2022-644056				
Номер кадастрового квартала: 48:05:0400208				

Сведения о характерных точках границ:

Номер п/п	Реестровый (учетный, условный) номер	Обозначение характерных точек	Координаты		Описание закрепления на местности	Метод определения координат и средняя квадратическая погрешность положения характерной точки (Mt), м	Система координат
			X	Y			
1	2	3	4	5	6	7	8
5791	48:05-6.1608	2.604	445832.32	1337568.2	_____	1	_____
5792	48:05-6.1608	2.605	445825.17	1337569.79	_____	1	_____
5793	48:05-6.1608	2.606	445819.62	1337571.11	_____	1	_____
5794	48:05-6.1608	2.607	445814.32	1337570.32	_____	1	_____
5795	48:05-6.1608	2.608	445810.89	1337567.41	_____	1	_____
5796	48:05-6.1608	2.609	445807.71	1337565.03	_____	1	_____
5797	48:05-6.1608	2.610	445802.15	1337563.71	_____	1	_____
5798	48:05-6.1608	2.611	445796.33	1337563.44	_____	1	_____
5799	48:05-6.1608	2.612	445792.89	1337563.18	_____	1	_____
5800	48:05-6.1608	2.613	445786.81	1337560.8	_____	1	_____

полное наименование должности

М.П.

подпись

инициалы, фамилия

КАДАСТРОВЫЙ ПЛАН ТЕРРИТОРИИ

Лист № 581	раздела 11	Всего листов раздела 11: 1189	Всего разделов: 9	Всего листов: 1487
« 16 » июня 2022 г. № КУВИ-999/2022-644056				
Номер кадастрового квартала: 48:05:0400208				

Сведения о характерных точках границ:

Номер п/п	Реестровый (учетный, условный) номер	Обозначение характерных точек	Координаты		Описание закрепления на местности	Метод определения координат и средняя квадратическая погрешность положения характерной точки (M _t), м	Система координат
			X	Y			
1	2	3	4	5	6	7	8
5801	48:05-6.1608	2.614	445782.31	1337555.5	_____	1	_____
5802	48:05-6.1608	2.615	445780.19	1337549.15	_____	1	_____
5803	48:05-6.1608	2.616	445779.66	1337543.33	_____	1	_____
5804	48:05-6.1608	2.617	445778.08	1337538.31	_____	1	_____
5805	48:05-6.1608	2.618	445772.79	1337534.87	_____	1	_____
5806	48:05-6.1608	2.619	445764.05	1337532.49	_____	1	_____
5807	48:05-6.1608	2.620	445756.65	1337532.75	_____	1	_____
5808	48:05-6.1608	2.621	445748.44	1337534.34	_____	1	_____
5809	48:05-6.1608	2.622	445737.6	1337536.98	_____	1	_____
5810	48:05-6.1608	2.623	445725.95	1337545.19	_____	1	_____

полное наименование должности

М.П.

подпись

инициалы, фамилия

КАДАСТРОВЫЙ ПЛАН ТЕРРИТОРИИ

Лист № 582	раздела 11	Всего листов раздела 11: 1189	Всего разделов: 9	Всего листов: 1487
« 16 » июня 2022 г. № КУВИ-999/2022-644056				
Номер кадастрового квартала: 48:05:0400208				

Сведения о характерных точках границ:

Номер п/п	Реестровый (учетный, условный) номер	Обозначение характерных точек	Координаты		Описание закрепления на местности	Метод определения координат и средняя квадратическая погрешность положения характерной точки (Mt), м	Система координат
			X	Y			
1	2	3	4	5	6	7	8
5811	48:05-6.1608	2.624	445719.07	1337550.74	_____	1	_____
5812	48:05-6.1608	2.625	445715.9	1337558.15	_____	1	_____
5813	48:05-6.1608	2.626	445714.05	1337567.94	_____	1	_____
5814	48:05-6.1608	2.627	445714.84	1337576.94	_____	1	_____
5815	48:05-6.1608	2.628	445714.31	1337584.08	_____	1	_____
5816	48:05-6.1608	2.629	445712.46	1337589.11	_____	1	_____
5817	48:05-6.1608	2.630	445707.96	1337592.02	_____	1	_____
5818	48:05-6.1608	2.631	445699.5	1337591.49	_____	1	_____
5819	48:05-6.1608	2.632	445692.35	1337591.22	_____	1	_____
5820	48:05-6.1608	2.633	445684.68	1337593.6	_____	1	_____

М.П.

КАДАСТРОВЫЙ ПЛАН ТЕРРИТОРИИ

Лист № 583	раздела 11	Всего листов раздела 11: 1189	Всего разделов: 9	Всего листов: 1487
« 16 » июня 2022 г. № КУВИ-999/2022-644056				
Номер кадастрового квартала: 48:05:0400208				

Сведения о характерных точках границ:

Номер п/п	Реестровый (учетный, условный) номер	Обозначение характерных точек	Координаты		Описание закрепления на местности	Метод определения координат и средняя квадратическая погрешность положения характерной точки (M _t), м	Система координат
			X	Y			
1	2	3	4	5	6	7	8
5821	48:05-6.1608	2.634	445678.86	1337597.84	_____	1	_____
5822	48:05-6.1608	2.635	445671.18	1337603.13	_____	1	_____
5823	48:05-6.1608	2.636	445664.57	1337606.3	_____	1	_____
5824	48:05-6.1608	2.637	445657.96	1337608.69	_____	1	_____
5825	48:05-6.1608	2.638	445651.61	1337612.39	_____	1	_____
5826	48:05-6.1608	2.639	445644.99	1337617.68	_____	1	_____
5827	48:05-6.1608	2.640	445641.82	1337622.71	_____	1	_____
5828	48:05-6.1608	2.641	445637.32	1337628.79	_____	1	_____
5829	48:05-6.1608	2.642	445629.38	1337631.7	_____	1	_____
5830	48:05-6.1608	2.643	445620.12	1337633.03	_____	1	_____

полное наименование должности

М.П.

подпись

инициалы, фамилия

КАДАСТРОВЫЙ ПЛАН ТЕРРИТОРИИ

Лист № 584	раздела 11	Всего листов раздела 11: 1189	Всего разделов: 9	Всего листов: 1487
« 16 » июня 2022 г. № КУВИ-999/2022-644056				
Номер кадастрового квартала: 48:05:0400208				

Сведения о характерных точках границ:

Номер п/п	Реестровый (учетный, условный) номер	Обозначение характерных точек	Координаты		Описание закрепления на местности	Метод определения координат и средняя квадратическая погрешность положения характерной точки (Mt), м	Система координат
			X	Y			
1	2	3	4	5	6	7	8
5831	48:05-6.1608	2.644	445608.74	1337635.67	_____	1	_____
5832	48:05-6.1608	2.645	445600.81	1337638.85	_____	1	_____
5833	48:05-6.1608	2.646	445592.87	1337642.29	_____	1	_____
5834	48:05-6.1608	2.647	445584.93	1337644.14	_____	1	_____
5835	48:05-6.1608	2.648	445575.14	1337643.08	_____	1	_____
5836	48:05-6.1608	2.649	445566.67	1337642.02	_____	1	_____
5837	48:05-6.1608	2.650	445556.62	1337640.96	_____	1	_____
5838	48:05-6.1608	2.651	445547.62	1337641.76	_____	1	_____
5839	48:05-6.1608	2.652	445534.92	1337647.58	_____	1	_____
5840	48:05-6.1608	2.653	445524.34	1337656.05	_____	1	_____

полное наименование должности

М.П.

подпись

инициалы, фамилия

КАДАСТРОВЫЙ ПЛАН ТЕРРИТОРИИ

Лист № 585	раздела 11	Всего листов раздела 11: 1189	Всего разделов: 9	Всего листов: 1487
« 16 » июня 2022 г. № КУВИ-999/2022-644056				
Номер кадастрового квартала: 48:05:0400208				

Сведения о характерных точках границ:

Номер п/п	Реестровый (учетный, условный) номер	Обозначение характерных точек	Координаты		Описание закрепления на местности	Метод определения координат и средняя квадратическая погрешность положения характерной точки (Мт), м	Система координат
			X	Y			
1	2	3	4	5	6	7	8
5841	48:05-6.1608	2.654	445513.23	1337668.48	_____	1	_____
5842	48:05-6.1608	2.655	445503.17	1337682.77	_____	1	_____
5843	48:05-6.1608	2.656	445493.65	1337695.2	_____	1	_____
5844	48:05-6.1608	2.657	445488.36	1337704.73	_____	1	_____
5845	48:05-6.1608	2.658	445485.18	1337716.37	_____	1	_____
5846	48:05-6.1608	2.659	445483.33	1337728.54	_____	1	_____
5847	48:05-6.1608	2.660	445478.57	1337738.07	_____	1	_____
5848	48:05-6.1608	2.661	445466.93	1337749.71	_____	1	_____
5849	48:05-6.1608	2.662	445455.28	1337760.29	_____	1	_____
5850	48:05-6.1608	2.663	445438.88	1337773.52	_____	1	_____

М.П.

КАДАСТРОВЫЙ ПЛАН ТЕРРИТОРИИ

Лист № 586	раздела 11	Всего листов раздела 11: 1189	Всего разделов: 9	Всего листов: 1487
« 16 » июня 2022 г. № КУВИ-999/2022-644056				
Номер кадастрового квартала: 48:05:0400208				

Сведения о характерных точках границ:

Номер п/п	Реестровый (учетный, условный) номер	Обозначение характерных точек	Координаты		Описание закрепления на местности	Метод определения координат и средняя квадратическая погрешность положения характерной точки (M _t), м	Система координат
			X	Y			
1	2	3	4	5	6	7	8
5851	48:05-6.1608	2.664	445428.83	1337778.81	_____	1	_____
5852	48:05-6.1608	2.665	445420.89	1337785.16	_____	1	_____
5853	48:05-6.1608	2.666	445412.42	1337792.04	_____	1	_____
5854	48:05-6.1608	2.667	445400.78	1337797.86	_____	1	_____
5855	48:05-6.1608	2.668	445390.73	1337798.39	_____	1	_____
5856	48:05-6.1608	2.669	445376.97	1337793.1	_____	1	_____
5857	48:05-6.1608	2.670	445373	1337788.4	_____	1	_____
5858	48:05-6.1608	2.671	445364.4	1337784.44	_____	1	_____
5859	48:05-6.1608	2.672	445355.14	1337780.47	_____	1	_____
5860	48:05-6.1608	2.673	445345.22	1337777.82	_____	1	_____

полное наименование должности

М.П.

подпись

инициалы, фамилия

КАДАСТРОВЫЙ ПЛАН ТЕРРИТОРИИ

Лист № 587	раздела 11	Всего листов раздела 11: 1189	Всего разделов: 9	Всего листов: 1487
« 16 » июня 2022 г. № КУВИ-999/2022-644056				
Номер кадастрового квартала: 48:05:0400208				

Сведения о характерных точках границ:							
Номер п/п	Реестровый (учетный, условный) номер	Обозначение характерных точек	Координаты		Описание закрепления на местности	Метод определения координат и средняя квадратическая погрешность положения характерной точки (Mt), м	Система координат
			X	Y			
1	2	3	4	5	6	7	8
5861	48:05-6.1608	2.674	445334.63	1337777.49	_____	1	_____
5862	48:05-6.1608	2.675	445325.37	1337775.51	_____	1	_____
5863	48:05-6.1608	2.676	445319.09	1337773.19	_____	1	_____
5864	48:05-6.1608	2.677	445310.16	1337772.53	_____	1	_____
5865	48:05-6.1608	2.678	445302.22	1337775.17	_____	1	_____
5866	48:05-6.1608	2.679	445297.59	1337782.12	_____	1	_____
5867	48:05-6.1608	2.680	445297.26	1337789.07	_____	1	_____
5868	48:05-6.1608	2.681	445298.92	1337797	_____	1	_____
5869	48:05-6.1608	2.682	445299.25	1337804.94	_____	1	_____
5870	48:05-6.1608	2.683	445298.58	1337814.86	_____	1	_____

М.П.

КАДАСТРОВЫЙ ПЛАН ТЕРРИТОРИИ

Лист № 588	раздела 11	Всего листов раздела 11: 1189	Всего разделов: 9	Всего листов: 1487
« 16 » июня 2022 г. № КУВИ-999/2022-644056				
Номер кадастрового квартала: 48:05:0400208				

Сведения о характерных точках границ:

Номер п/п	Реестровый (учетный, условный) номер	Обозначение характерных точек	Координаты		Описание закрепления на местности	Метод определения координат и средняя квадратическая погрешность положения характерной точки (M _t), м	Система координат
			X	Y			
1	2	3	4	5	6	7	8
5871	48:05-6.1608	2.684	445293.95	1337818.83	_____	1	_____
5872	48:05-6.1608	2.685	445287.67	1337820.15	_____	1	_____
5873	48:05-6.1608	2.686	445279.73	1337818.5	_____	1	_____
5874	48:05-6.1608	2.687	445272.46	1337815.85	_____	1	_____
5875	48:05-6.1608	2.688	445265.84	1337816.85	_____	1	_____
5876	48:05-6.1608	2.689	445259.23	1337819.49	_____	1	_____
5877	48:05-6.1608	2.690	445253.94	1337821.81	_____	1	_____
5878	48:05-6.1608	2.691	445249.64	1337827.43	_____	1	_____
5879	48:05-6.1608	2.692	445248.64	1337833.38	_____	1	_____
5880	48:05-6.1608	2.693	445249.64	1337841.65	_____	1	_____

полное наименование должности

М.П.

подпись

инициалы, фамилия

КАДАСТРОВЫЙ ПЛАН ТЕРРИТОРИИ

Лист № 589	раздела 11	Всего листов раздела 11: 1189	Всего разделов: 9	Всего листов: 1487
« 16 » июня 2022 г. № КУВИ-999/2022-644056				
Номер кадастрового квартала: 48:05:0400208				

Сведения о характерных точках границ:

Номер п/п	Реестровый (учетный, условный) номер	Обозначение характерных точек	Координаты		Описание закрепления на местности	Метод определения координат и средняя квадратическая погрешность положения характерной точки (Mt), м	Система координат
			X	Y			
1	2	3	4	5	6	7	8
5881	48:05-6.1608	2.694	445252.61	1337849.59	_____	1	_____
5882	48:05-6.1608	2.695	445262.2	1337859.51	_____	1	_____
5883	48:05-6.1608	2.696	445276.09	1337868.11	_____	1	_____
5884	48:05-6.1608	2.697	445290.98	1337877.7	_____	1	_____
5885	48:05-6.1608	2.698	445300.24	1337884.65	_____	1	_____
5886	48:05-6.1608	2.699	445309.5	1337890.93	_____	1	_____
5887	48:05-6.1608	2.700	445320.41	1337899.86	_____	1	_____
5888	48:05-6.1608	2.701	445328.68	1337903.83	_____	1	_____
5889	48:05-6.1608	2.702	445333.69	1337907	_____	1	_____
5890	48:05-6.1608	2.703	445339.2	1337910.18	_____	1	_____

полное наименование должности

М.П.

подпись

инициалы, фамилия

КАДАСТРОВЫЙ ПЛАН ТЕРРИТОРИИ

Лист № 590	раздела 11	Всего листов раздела 11: 1189	Всего разделов: 9	Всего листов: 1487
« 16 » июня 2022 г. № КУВИ-999/2022-644056				
Номер кадастрового квартала: 48:05:0400208				

Сведения о характерных точках границ:

Номер п/п	Реестровый (учетный, условный) номер	Обозначение характерных точек	Координаты		Описание закрепления на местности	Метод определения координат и средняя квадратическая погрешность положения характерной точки (Mт), м	Система координат
			X	Y			
1	2	3	4	5	6	7	8
5891	48:05-6.1608	2.704	445345.12	1337911.03	_____	1	_____
5892	48:05-6.1608	2.705	445350.42	1337911.03	_____	1	_____
5893	48:05-6.1608	2.706	445354.65	1337912.3	_____	1	_____
5894	48:05-6.1608	2.707	445358.67	1337916.32	_____	1	_____
5895	48:05-6.1608	2.708	445363.33	1337920.76	_____	1	_____
5896	48:05-6.1608	2.709	445370.1	1337928.17	_____	1	_____
5897	48:05-6.1608	2.710	445375.18	1337934.52	_____	1	_____
5898	48:05-6.1608	2.711	445379.41	1337939.81	_____	1	_____
5899	48:05-6.1608	2.712	445386.61	1337944.68	_____	1	_____
5900	48:05-6.1608	2.713	445395.08	1337948.7	_____	1	_____

М.П.

КАДАСТРОВЫЙ ПЛАН ТЕРРИТОРИИ

Лист № 591	раздела 11	Всего листов раздела 11: 1189	Всего разделов: 9	Всего листов: 1487
« 16 » июня 2022 г. № КУВИ-999/2022-644056				
Номер кадастрового квартала: 48:05:0400208				

Сведения о характерных точках границ:							
Номер п/п	Реестровый (учетный, условный) номер	Обозначение характерных точек	Координаты		Описание закрепления на местности	Метод определения координат и средняя квадратическая погрешность положения характерной точки (M _t), м	Система координат
			X	Y			
1	2	3	4	5	6	7	8
5901	48:05-6.1608	2.714	445403.55	1337954.84	_____	1	_____
5902	48:05-6.1608	2.715	445410.32	1337959.92	_____	1	_____
5903	48:05-6.1608	2.716	445416.03	1337967.75	_____	1	_____
5904	48:05-6.1608	2.717	445418.15	1337971.14	_____	1	_____
5905	48:05-6.1608	2.718	445422.17	1337973.68	_____	1	_____
5906	48:05-6.1608	2.719	445428.95	1337974.31	_____	1	_____
5907	48:05-6.1608	2.720	445434.66	1337975.8	_____	1	_____
5908	48:05-6.1608	2.721	445438.26	1337978.12	_____	1	_____
5909	48:05-6.1608	2.722	445440.8	1337982.99	_____	1	_____
5910	48:05-6.1608	2.723	445443.13	1337986.38	_____	1	_____

полное наименование должности

М.П.

подпись

инициалы, фамилия

КАДАСТРОВЫЙ ПЛАН ТЕРРИТОРИИ

Лист № 592	раздела 11	Всего листов раздела 11: 1189	Всего разделов: 9	Всего листов: 1487
« 16 » июня 2022 г. № КУВИ-999/2022-644056				
Номер кадастрового квартала: 48:05:0400208				

Сведения о характерных точках границ:							
Номер п/п	Реестровый (учетный, условный) номер	Обозначение характерных точек	Координаты		Описание закрепления на местности	Метод определения координат и средняя квадратическая погрешность положения характерной точки (Mt), м	Система координат
			X	Y			
1	2	3	4	5	6	7	8
5911	48:05-6.1608	2.724	445447.78	1337988.71	_____	1	_____
5912	48:05-6.1608	2.725	445455.83	1337989.98	_____	1	_____
5913	48:05-6.1608	2.726	445464.29	1337990.4	_____	1	_____
5914	48:05-6.1608	2.727	445472.76	1337992.09	_____	1	_____
5915	48:05-6.1608	2.728	445480.38	1337994.21	_____	1	_____
5916	48:05-6.1608	2.729	445486.52	1337995.27	_____	1	_____
5917	48:05-6.1608	2.730	445491.39	1337998.87	_____	1	_____
5918	48:05-6.1608	2.731	445494.77	1338005.22	_____	1	_____
5919	48:05-6.1608	2.732	445500.28	1338009.66	_____	1	_____
5920	48:05-6.1608	2.733	445507.69	1338011.99	_____	1	_____

М.П.

КАДАСТРОВЫЙ ПЛАН ТЕРРИТОРИИ

Лист № 593	раздела 11	Всего листов раздела 11: 1189	Всего разделов: 9	Всего листов: 1487
« 16 » июня 2022 г. № КУВИ-999/2022-644056				
Номер кадастрового квартала: 48:05:0400208				

Сведения о характерных точках границ:

Номер п/п	Реестровый (учетный, условный) номер	Обозначение характерных точек	Координаты		Описание закрепления на местности	Метод определения координат и средняя квадратическая погрешность положения характерной точки (M _t), м	Система координат
			X	Y			
1	2	3	4	5	6	7	8
5921	48:05-6.1608	2.734	445512.98	1338013.47	_____	1	_____
5922	48:05-6.1608	2.735	445519.12	1338016.65	_____	1	_____
5923	48:05-6.1608	2.736	445524.41	1338020.03	_____	1	_____
5924	48:05-6.1608	2.737	445530.33	1338022.57	_____	1	_____
5925	48:05-6.1608	2.738	445538.38	1338025.75	_____	1	_____
5926	48:05-6.1608	2.739	445544.94	1338028.08	_____	1	_____
5927	48:05-6.1608	2.740	445554.46	1338032.52	_____	1	_____
5928	48:05-6.1608	2.741	445562.08	1338035.7	_____	1	_____
5929	48:05-6.1608	2.742	445570.34	1338038.03	_____	1	_____
5930	48:05-6.1608	2.743	445576.27	1338040.14	_____	1	_____

_____ полное наименование должности

М.П.

_____ подпись

_____ инициалы, фамилия

КАДАСТРОВЫЙ ПЛАН ТЕРРИТОРИИ

Лист № 594	раздела 11	Всего листов раздела 11: 1189	Всего разделов: 9	Всего листов: 1487
« 16 » июня 2022 г. № КУВИ-999/2022-644056				
Номер кадастрового квартала: 48:05:0400208				

Сведения о характерных точках границ:

Номер п/п	Реестровый (учетный, условный) номер	Обозначение характерных точек	Координаты		Описание закрепления на местности	Метод определения координат и средняя квадратическая погрешность положения характерной точки (M _t), м	Система координат
			X	Y			
1	2	3	4	5	6	7	8
5931	48:05-6.1608	2.744	445583.46	1338041.41	_____	1	_____
5932	48:05-6.1608	2.745	445591.29	1338044.59	_____	1	_____
5933	48:05-6.1608	2.746	445600.82	1338048.82	_____	1	_____
5934	48:05-6.1608	2.747	445612.88	1338052	_____	1	_____
5935	48:05-6.1608	2.748	445619.87	1338053.9	_____	1	_____
5936	48:05-6.1608	2.749	445626.01	1338057.5	_____	1	_____
5937	48:05-6.1608	2.750	445631.3	1338062.37	_____	1	_____
5938	48:05-6.1608	2.751	445635.53	1338068.08	_____	1	_____
5939	48:05-6.1608	2.752	445641.88	1338076.34	_____	1	_____
5940	48:05-6.1608	2.753	445648.66	1338083.11	_____	1	_____

полное наименование должности

М.П.

подпись

инициалы, фамилия

КАДАСТРОВЫЙ ПЛАН ТЕРРИТОРИИ

Лист № 595	раздела 11	Всего листов раздела 11: 1189	Всего разделов: 9	Всего листов: 1487
« 16 » июня 2022 г. № КУВИ-999/2022-644056				
Номер кадастрового квартала: 48:05:0400208				

Сведения о характерных точках границ:

Номер п/п	Реестровый (учетный, условный) номер	Обозначение характерных точек	Координаты		Описание закрепления на местности	Метод определения координат и средняя квадратическая погрешность положения характерной точки (Mt), м	Система координат
			X	Y			
1	2	3	4	5	6	7	8
5941	48:05-6.1608	2.754	445658.82	1338091.37	_____	1	_____
5942	48:05-6.1608	2.755	445669.19	1338096.45	_____	1	_____
5943	48:05-6.1608	2.756	445680.83	1338101.31	_____	1	_____
5944	48:05-6.1608	2.757	445687.18	1338102.58	_____	1	_____
5945	48:05-6.1608	2.758	445694.8	1338106.18	_____	1	_____
5946	48:05-6.1608	2.759	445701.15	1338111.05	_____	1	_____
5947	48:05-6.1608	2.760	445707.29	1338116.13	_____	1	_____
5948	48:05-6.1608	2.761	445712.37	1338123.33	_____	1	_____
5949	48:05-6.1608	2.762	445716.18	1338130.52	_____	1	_____
5950	48:05-6.1608	2.763	445721.68	1338136.45	_____	1	_____

М.П.

КАДАСТРОВЫЙ ПЛАН ТЕРРИТОРИИ

Лист № 596	раздела 11	Всего листов раздела 11: 1189	Всего разделов: 9	Всего листов: 1487
« 16 » июня 2022 г. № КУВИ-999/2022-644056				
Номер кадастрового квартала: 48:05:0400208				

Сведения о характерных точках границ:							
Номер п/п	Реестровый (учетный, условный) номер	Обозначение характерных точек	Координаты		Описание закрепления на местности	Метод определения координат и средняя квадратическая погрешность положения характерной точки (M _t), м	Система координат
			X	Y			
1	2	3	4	5	6	7	8
5951	48:05-6.1608	2.764	445727.4	1338139.63	_____	1	_____
5952	48:05-6.1608	2.765	445735.02	1338140.9	_____	1	_____
5953	48:05-6.1608	2.766	445742.42	1338140.9	_____	1	_____
5954	48:05-6.1608	2.767	445748.99	1338141.74	_____	1	_____
5955	48:05-6.1608	2.768	445756.39	1338143.65	_____	1	_____
5956	48:05-6.1608	2.769	445763.8	1338149.36	_____	1	_____
5957	48:05-6.1608	2.770	445767.4	1338156.77	_____	1	_____
5958	48:05-6.1608	2.771	445768.67	1338165.87	_____	1	_____
5959	48:05-6.1608	2.772	445769.52	1338171.38	_____	1	_____
5960	48:05-6.1608	2.773	445772.06	1338174.97	_____	1	_____

полное наименование должности

М.П.

подпись

инициалы, фамилия

КАДАСТРОВЫЙ ПЛАН ТЕРРИТОРИИ

Лист № 597	раздела 11	Всего листов раздела 11: 1189	Всего разделов: 9	Всего листов: 1487
« 16 » июня 2022 г. № КУВИ-999/2022-644056				
Номер кадастрового квартала: 48:05:0400208				

Сведения о характерных точках границ:							
Номер п/п	Реестровый (учетный, условный) номер	Обозначение характерных точек	Координаты		Описание закрепления на местности	Метод определения координат и средняя квадратическая погрешность положения характерной точки (Mt), м	Система координат
			X	Y			
1	2	3	4	5	6	7	8
5961	48:05-6.1608	2.774	445776.08	1338178.57	_____	1	_____
5962	48:05-6.1608	2.775	445777.77	1338185.35	_____	1	_____
5963	48:05-6.1608	2.776	445777.14	1338191.06	_____	1	_____
5964	48:05-6.1608	2.777	445778.2	1338193.81	_____	1	_____
5965	48:05-6.1608	2.778	445781.37	1338199.53	_____	1	_____
5966	48:05-6.1608	2.779	445786.45	1338207.15	_____	1	_____
5967	48:05-6.1608	2.780	445791.11	1338216.67	_____	1	_____
5968	48:05-6.1608	2.781	445793.86	1338224.29	_____	1	_____
5969	48:05-6.1608	2.782	445795.13	1338236.78	_____	1	_____
5970	48:05-6.1608	2.783	445795.76	1338247.36	_____	1	_____

М.П.

КАДАСТРОВЫЙ ПЛАН ТЕРРИТОРИИ

Лист № 598	раздела 11	Всего листов раздела 11: 1189	Всего разделов: 9	Всего листов: 1487
« 16 » июня 2022 г. № КУВИ-999/2022-644056				
Номер кадастрового квартала: 48:05:0400208				

Сведения о характерных точках границ:

Номер п/п	Реестровый (учетный, условный) номер	Обозначение характерных точек	Координаты		Описание закрепления на местности	Метод определения координат и средняя квадратическая погрешность положения характерной точки (Mt), м	Система координат
			X	Y			
1	2	3	4	5	6	7	8
5971	48:05-6.1608	2.784	445797.88	1338257.31	_____	1	_____
5972	48:05-6.1608	2.785	445801.48	1338264.72	_____	1	_____
5973	48:05-6.1608	2.786	445806.77	1338273.61	_____	1	_____
5974	48:05-6.1608	2.787	445810.58	1338280.17	_____	1	_____
5975	48:05-6.1608	2.788	445812.09	1338282.55	_____	1	_____
5976	48:05-6.1608	2.789	445815.53	1338285.86	_____	1	_____
5977	48:05-6.1608	2.790	445817.25	1338287.98	_____	1	_____
5978	48:05-6.1608	2.791	445818.31	1338291.15	_____	1	_____
5979	48:05-6.1608	2.792	445818.44	1338295.12	_____	1	_____
5980	48:05-6.1608	2.793	445817.91	1338300.28	_____	1	_____

полное наименование должности

М.П.

подпись

инициалы, фамилия

КАДАСТРОВЫЙ ПЛАН ТЕРРИТОРИИ

Лист № 599	раздела 11	Всего листов раздела 11: 1189	Всего разделов: 9	Всего листов: 1487
« 16 » июня 2022 г. № КУВИ-999/2022-644056				
Номер кадастрового квартала: 48:05:0400208				

Сведения о характерных точках границ:

Номер п/п	Реестровый (учетный, условный) номер	Обозначение характерных точек	Координаты		Описание закрепления на местности	Метод определения координат и средняя квадратическая погрешность положения характерной точки (M _t), м	Система координат
			X	Y			
1	2	3	4	5	6	7	8
5981	48:05-6.1608	2.794	445818.7	1338303.85	_____	1	_____
5982	48:05-6.1608	2.795	445821.22	1338307.42	_____	1	_____
5983	48:05-6.1608	2.796	445826.51	1338311.53	_____	1	_____
5984	48:05-6.1608	2.797	445832.46	1338314.97	_____	1	_____
5985	48:05-6.1608	2.798	445840.66	1338320.79	_____	1	_____
5986	48:05-6.1608	2.799	445850.06	1338326.74	_____	1	_____
5987	48:05-6.1608	2.800	445858.52	1338332.24	_____	1	_____
5988	48:05-6.1608	2.801	445865.93	1338336.48	_____	1	_____
5989	48:05-6.1608	2.802	445872.28	1338337.96	_____	1	_____
5990	48:05-6.1608	2.803	445878.42	1338338.8	_____	1	_____

_____ полное наименование должности

М.П.

_____ подпись

_____ инициалы, фамилия

КАДАСТРОВЫЙ ПЛАН ТЕРРИТОРИИ

Лист № 600	раздела 11	Всего листов раздела 11: 1189	Всего разделов: 9	Всего листов: 1487
« 16 » июня 2022 г. № КУВИ-999/2022-644056				
Номер кадастрового квартала: 48:05:0400208				

Сведения о характерных точках границ:

Номер п/п	Реестровый (учетный, условный) номер	Обозначение характерных точек	Координаты		Описание закрепления на местности	Метод определения координат и средняя квадратическая погрешность положения характерной точки (Mt), м	Система координат
			X	Y			
1	2	3	4	5	6	7	8
5991	48:05-6.1608	2.804	445887.73	1338340.5	_____	1	_____
5992	48:05-6.1608	2.805	445894.93	1338343.67	_____	1	_____
5993	48:05-6.1608	2.806	445899.59	1338347.69	_____	1	_____
5994	48:05-6.1608	2.807	445901.92	1338352.56	_____	1	_____
5995	48:05-6.1608	2.808	445902.97	1338357.64	_____	1	_____
5996	48:05-6.1608	2.809	445904.88	1338362.93	_____	1	_____
5997	48:05-6.1608	2.810	445908.05	1338368.23	_____	1	_____
5998	48:05-6.1608	2.811	445909.75	1338373.94	_____	1	_____
5999	48:05-6.1608	2.812	445909.75	1338378.81	_____	1	_____
6000	48:05-6.1608	2.813	445909.75	1338383.04	_____	1	_____

полное наименование должности

М.П.

подпись

инициалы, фамилия

КАДАСТРОВЫЙ ПЛАН ТЕРРИТОРИИ

Лист № 601	раздела 11	Всего листов раздела 11: 1189	Всего разделов: 9	Всего листов: 1487
« 16 » июня 2022 г. № КУВИ-999/2022-644056				
Номер кадастрового квартала: 48:05:0400208				

Сведения о характерных точках границ:

Номер п/п	Реестровый (учетный, условный) номер	Обозначение характерных точек	Координаты		Описание закрепления на местности	Метод определения координат и средняя квадратическая погрешность положения характерной точки (Mt), м	Система координат
			X	Y			
1	2	3	4	5	6	7	8
6001	48:05-6.1608	2.814	445910.59	1338387.06	_____	1	_____
6002	48:05-6.1608	2.815	445912.92	1338390.03	_____	1	_____
6003	48:05-6.1608	2.816	445917.79	1338392.57	_____	1	_____
6004	48:05-6.1608	2.817	445927.53	1338396.17	_____	1	_____
6005	48:05-6.1608	2.818	445936.42	1338398.49	_____	1	_____
6006	48:05-6.1608	2.819	445941.71	1338400.19	_____	1	_____
6007	48:05-6.1608	2.820	445947.21	1338402.73	_____	1	_____
6008	48:05-6.1608	2.821	445953.99	1338405.48	_____	1	_____
6009	48:05-6.1608	2.822	445960.76	1338408.23	_____	1	_____
6010	48:05-6.1608	2.823	445968.38	1338410.98	_____	1	_____

полное наименование должности

М.П.

подпись

инициалы, фамилия

КАДАСТРОВЫЙ ПЛАН ТЕРРИТОРИИ

Лист № 602	раздела 11	Всего листов раздела 11: 1189	Всего разделов: 9	Всего листов: 1487
« 16 » июня 2022 г. № КУВИ-999/2022-644056				
Номер кадастрового квартала: 48:05:0400208				

Сведения о характерных точках границ:

Номер п/п	Реестровый (учетный, условный) номер	Обозначение характерных точек	Координаты		Описание закрепления на местности	Метод определения координат и средняя квадратическая погрешность положения характерной точки (Mt), м	Система координат
			X	Y			
1	2	3	4	5	6	7	8
6011	48:05-6.1608	2.824	445976.85	1338416.06	_____	1	_____
6012	48:05-6.1608	2.825	445982.35	1338419.03	_____	1	_____
6013	48:05-6.1608	2.826	445987.85	1338423.47	_____	1	_____
6014	48:05-6.1608	2.827	445993.36	1338428.97	_____	1	_____
6015	48:05-6.1608	2.828	445999.28	1338432.57	_____	1	_____
6016	48:05-6.1608	2.829	446007.75	1338435.54	_____	1	_____
6017	48:05-6.1608	2.830	446012.83	1338437.44	_____	1	_____
6018	48:05-6.1608	2.831	446016.43	1338441.04	_____	1	_____
6019	48:05-6.1608	2.832	446018.54	1338446.75	_____	1	_____
6020	48:05-6.1608	2.833	446021.3	1338453.74	_____	1	_____

М.П.

КАДАСТРОВЫЙ ПЛАН ТЕРРИТОРИИ

Лист № 603	раздела 11	Всего листов раздела 11: 1189	Всего разделов: 9	Всего листов: 1487
« 16 » июня 2022 г. № КУВИ-999/2022-644056				
Номер кадастрового квартала: 48:05:0400208				

Сведения о характерных точках границ:

Номер п/п	Реестровый (учетный, условный) номер	Обозначение характерных точек	Координаты		Описание закрепления на местности	Метод определения координат и средняя квадратическая погрешность положения характерной точки (Mt), м	Система координат
			X	Y			
1	2	3	4	5	6	7	8
6021	48:05-6.1608	2.834	446024.68	1338457.76	_____	1	_____
6022	48:05-6.1608	2.835	446029.34	1338461.36	_____	1	_____
6023	48:05-6.1608	2.836	446031.24	1338464.75	_____	1	_____
6024	48:05-6.1608	2.837	446031.24	1338469.19	_____	1	_____
6025	48:05-6.1608	2.838	446032.94	1338475.12	_____	1	_____
6026	48:05-6.1608	2.839	446036.32	1338478.72	_____	1	_____
6027	48:05-6.1608	2.840	446040.56	1338481.26	_____	1	_____
6028	48:05-6.1608	2.841	446045.43	1338482.53	_____	1	_____
6029	48:05-6.1608	2.842	446051.14	1338481.89	_____	1	_____
6030	48:05-6.1608	2.843	446056.22	1338479.56	_____	1	_____

_____ полное наименование должности

М.П.

_____ подпись

_____ инициалы, фамилия

КАДАСТРОВЫЙ ПЛАН ТЕРРИТОРИИ

Лист № 604	раздела 11	Всего листов раздела 11: 1189	Всего разделов: 9	Всего листов: 1487
« 16 » июня 2022 г. № КУВИ-999/2022-644056				
Номер кадастрового квартала: 48:05:0400208				

Сведения о характерных точках границ:

Номер п/п	Реестровый (учетный, условный) номер	Обозначение характерных точек	Координаты		Описание закрепления на местности	Метод определения координат и средняя квадратическая погрешность положения характерной точки (M _t), м	Система координат
			X	Y			
1	2	3	4	5	6	7	8
6031	48:05-6.1608	2.844	446060.03	1338478.93	_____	1	_____
6032	48:05-6.1608	2.845	446064.69	1338480.2	_____	1	_____
6033	48:05-6.1608	2.846	446068.29	1338482.74	_____	1	_____
6034	48:05-6.1608	2.847	446071.67	1338486.34	_____	1	_____
6035	48:05-6.1608	2.848	446072.73	1338489.72	_____	1	_____
6036	48:05-6.1608	2.849	446072.94	1338493.53	_____	1	_____
6037	48:05-6.1608	2.850	446074.85	1338498.4	_____	1	_____
6038	48:05-6.1608	2.851	446078.66	1338502.85	_____	1	_____
6039	48:05-6.1608	2.852	446082.26	1338505.39	_____	1	_____
6040	48:05-6.1608	2.853	446087.34	1338506.66	_____	1	_____

_____ полное наименование должности

М.П.

_____ подпись

_____ инициалы, фамилия

КАДАСТРОВЫЙ ПЛАН ТЕРРИТОРИИ

Лист № 605	раздела 11	Всего листов раздела 11: 1189	Всего разделов: 9	Всего листов: 1487
« 16 » июня 2022 г. № КУВИ-999/2022-644056				
Номер кадастрового квартала: 48:05:0400208				

Сведения о характерных точках границ:

Номер п/п	Реестровый (учетный, условный) номер	Обозначение характерных точек	Координаты		Описание закрепления на местности	Метод определения координат и средняя квадратическая погрешность положения характерной точки (Mt), м	Система координат
			X	Y			
1	2	3	4	5	6	7	8
6041	48:05-6.1608	2.854	446091.99	1338505.6	_____	1	_____
6042	48:05-6.1608	2.855	446094.11	1338503.69	_____	1	_____
6043	48:05-6.1608	2.856	446097.92	1338502.85	_____	1	_____
6044	48:05-6.1608	2.857	446102.79	1338504.75	_____	1	_____
6045	48:05-6.1608	2.858	446106.81	1338507.29	_____	1	_____
6046	48:05-6.1608	2.859	446109.56	1338510.68	_____	1	_____
6047	48:05-6.1608	2.860	446111.04	1338516.6	_____	1	_____
6048	48:05-6.1608	2.861	446113.16	1338521.26	_____	1	_____
6049	48:05-6.1608	2.862	446115.49	1338525.92	_____	1	_____
6050	48:05-6.1608	2.863	446117.6	1338530.15	_____	1	_____

полное наименование должности

М.П.

подпись

инициалы, фамилия

КАДАСТРОВЫЙ ПЛАН ТЕРРИТОРИИ

Лист № 606	раздела 11	Всего листов раздела 11: 1189	Всего разделов: 9	Всего листов: 1487
« 16 » июня 2022 г. № КУВИ-999/2022-644056				
Номер кадастрового квартала: 48:05:0400208				

Сведения о характерных точках границ:							
Номер п/п	Реестровый (учетный, условный) номер	Обозначение характерных точек	Координаты		Описание закрепления на местности	Метод определения координат и средняя квадратическая погрешность положения характерной точки (M _t), м	Система координат
			X	Y			
1	2	3	4	5	6	7	8
6051	48:05-6.1608	2.864	446119.3	1338536.08	_____	1	_____
6052	48:05-6.1608	2.865	446120.83	1338538.83	_____	1	_____
6053	48:05-6.1608	2.866	446123.21	1338541.05	_____	1	_____
6054	48:05-6.1608	2.867	446127.18	1338543.59	_____	1	_____
6055	48:05-6.1608	2.868	446130.67	1338546.93	_____	1	_____
6056	48:05-6.1608	2.869	446136.07	1338552.64	_____	1	_____
6057	48:05-6.1608	2.870	446141.15	1338557.25	_____	1	_____
6058	48:05-6.1608	2.871	446146.87	1338561.53	_____	1	_____
6059	48:05-6.1608	2.872	446149.72	1338564.55	_____	1	_____
6060	48:05-6.1608	2.873	446152.42	1338568.68	_____	1	_____

полное наименование должности

М.П.

подпись

инициалы, фамилия

КАДАСТРОВЫЙ ПЛАН ТЕРРИТОРИИ

Лист № 607	раздела 11	Всего листов раздела 11: 1189	Всего разделов: 9	Всего листов: 1487
« 16 » июня 2022 г. № КУВИ-999/2022-644056				
Номер кадастрового квартала: 48:05:0400208				

Сведения о характерных точках границ:							
Номер п/п	Реестровый (учетный, условный) номер	Обозначение характерных точек	Координаты		Описание закрепления на местности	Метод определения координат и средняя квадратическая погрешность положения характерной точки (Mt), м	Система координат
			X	Y			
1	2	3	4	5	6	7	8
6061	48:05-6.1608	2.874	446154.49	1338573.91	_____	1	_____
6062	48:05-6.1608	2.875	446157.5	1338577.09	_____	1	_____
6063	48:05-6.1608	2.876	446162.42	1338578.68	_____	1	_____
6064	48:05-6.1608	2.877	446166.23	1338579.31	_____	1	_____
6065	48:05-6.1608	2.878	446171.79	1338581.22	_____	1	_____
6066	48:05-6.1608	2.879	446175.92	1338583.92	_____	1	_____
6067	48:05-6.1608	2.880	446180.05	1338586.46	_____	1	_____
6068	48:05-6.1608	2.881	446184.17	1338588.52	_____	1	_____
6069	48:05-6.1608	2.882	446188.94	1338588.2	_____	1	_____
6070	48:05-6.1608	2.883	446194.02	1338586.46	_____	1	_____

М.П.

КАДАСТРОВЫЙ ПЛАН ТЕРРИТОРИИ

Лист № 608	раздела 11	Всего листов раздела 11: 1189	Всего разделов: 9	Всего листов: 1487
« 16 » июня 2022 г. № КУВИ-999/2022-644056				
Номер кадастрового квартала: 48:05:0400208				

Сведения о характерных точках границ:							
Номер п/п	Реестровый (учетный, условный) номер	Обозначение характерных точек	Координаты		Описание закрепления на местности	Метод определения координат и средняя квадратическая погрешность положения характерной точки (M), м	Система координат
			X	Y			
1	2	3	4	5	6	7	8
6071	48:05-6.1608	2.884	446197.51	1338584.07	_____	1	_____
6072	48:05-6.1608	2.885	446202.43	1338583.44	_____	1	_____
6073	48:05-6.1608	2.886	446205.45	1338584.23	_____	1	_____
6074	48:05-6.1608	2.887	446208.78	1338586.14	_____	1	_____
6075	48:05-6.1608	2.888	446211.95	1338587.88	_____	1	_____
6076	48:05-6.1608	2.889	446216.56	1338588.36	_____	1	_____
6077	48:05-6.1608	2.890	446220.84	1338588.84	_____	1	_____
6078	48:05-6.1608	2.891	446224.5	1338591.06	_____	1	_____
6079	48:05-6.1608	2.892	446227.04	1338594.55	_____	1	_____
6080	48:05-6.1608	2.893	446230.85	1338598.52	_____	1	_____

М.П.

КАДАСТРОВЫЙ ПЛАН ТЕРРИТОРИИ

Лист № 609	раздела 11	Всего листов раздела 11: 1189	Всего разделов: 9	Всего листов: 1487
« 16 » июня 2022 г. № КУВИ-999/2022-644056				
Номер кадастрового квартала: 48:05:0400208				

Сведения о характерных точках границ:

Номер п/п	Реестровый (учетный, условный) номер	Обозначение характерных точек	Координаты		Описание закрепления на местности	Метод определения координат и средняя квадратическая погрешность положения характерной точки (M _t), м	Система координат
			X	Y			
1	2	3	4	5	6	7	8
6081	48:05-6.1608	2.894	446235.29	1338604.55	_____	1	_____
6082	48:05-6.1608	2.895	446238.78	1338608.68	_____	1	_____
6083	48:05-6.1608	2.896	446242.43	1338612.81	_____	1	_____
6084	48:05-6.1608	2.897	446246.56	1338615.19	_____	1	_____
6085	48:05-6.1608	2.898	446251.8	1338615.98	_____	1	_____
6086	48:05-6.1608	2.899	446257.36	1338614.55	_____	1	_____
6087	48:05-6.1608	2.900	446263.71	1338612.01	_____	1	_____
6088	48:05-6.1608	2.901	446267.83	1338609.95	_____	1	_____
6089	48:05-6.1608	2.902	446271.8	1338608.36	_____	1	_____
6090	48:05-6.1608	2.903	446274.82	1338609.32	_____	1	_____

полное наименование должности

М.П.

подпись

инициалы, фамилия

КАДАСТРОВЫЙ ПЛАН ТЕРРИТОРИИ

Лист № 610	раздела 11	Всего листов раздела 11: 1189	Всего разделов: 9	Всего листов: 1487
« 16 » июня 2022 г. № КУВИ-999/2022-644056				
Номер кадастрового квартала: 48:05:0400208				

Сведения о характерных точках границ:

Номер п/п	Реестровый (учетный, условный) номер	Обозначение характерных точек	Координаты		Описание закрепления на местности	Метод определения координат и средняя квадратическая погрешность положения характерной точки (Mt), м	Система координат
			X	Y			
1	2	3	4	5	6	7	8
6091	48:05-6.1608	2.904	446276.25	1338612.01	_____	1	_____
6092	48:05-6.1608	2.905	446278.31	1338615.03	_____	1	_____
6093	48:05-6.1608	2.906	446281.17	1338617.89	_____	1	_____
6094	48:05-6.1608	2.907	446285.61	1338620.27	_____	1	_____
6095	48:05-6.1608	2.908	446291.81	1338620.59	_____	1	_____
6096	48:05-6.1608	2.909	446298.31	1338620.27	_____	1	_____
6097	48:05-6.1608	2.910	446303.87	1338620.11	_____	1	_____
6098	48:05-6.1608	2.911	446307.2	1338620.75	_____	1	_____
6099	48:05-6.1608	2.912	446310.54	1338622.49	_____	1	_____
6100	48:05-6.1608	2.913	446313.71	1338626.14	_____	1	_____

М.П.

КАДАСТРОВЫЙ ПЛАН ТЕРРИТОРИИ

Лист № 611	раздела 11	Всего листов раздела 11: 1189	Всего разделов: 9	Всего листов: 1487
« 16 » июня 2022 г. № КУВИ-999/2022-644056				
Номер кадастрового квартала: 48:05:0400208				

Сведения о характерных точках границ:							
Номер п/п	Реестровый (учетный, условный) номер	Обозначение характерных точек	Координаты		Описание закрепления на местности	Метод определения координат и средняя квадратическая погрешность положения характерной точки (Mt), м	Система координат
			X	Y			
1	2	3	4	5	6	7	8
6101	48:05-6.1608	2.914	446318	1338629.95	_____	1	_____
6102	48:05-6.1608	2.915	446322.44	1338633.45	_____	1	_____
6103	48:05-6.1608	2.916	446328.64	1338635.99	_____	1	_____
6104	48:05-6.1608	2.917	446337.68	1338638.21	_____	1	_____
6105	48:05-6.1608	2.918	446343.72	1338640.43	_____	1	_____
6106	48:05-6.1608	2.919	446349.59	1338641.38	_____	1	_____
6107	48:05-6.1608	2.920	446354.83	1338641.7	_____	1	_____
6108	48:05-6.1608	2.921	446358.8	1338642.97	_____	1	_____
6109	48:05-6.1608	2.922	446362.29	1338645.03	_____	1	_____
6110	48:05-6.1608	2.923	446365.62	1338647.26	_____	1	_____

полное наименование должности

М.П.

подпись

инициалы, фамилия

КАДАСТРОВЫЙ ПЛАН ТЕРРИТОРИИ

Лист № 612	раздела 11	Всего листов раздела 11: 1189	Всего разделов: 9	Всего листов: 1487
« 16 » июня 2022 г. № КУВИ-999/2022-644056				
Номер кадастрового квартала: 48:05:0400208				

Сведения о характерных точках границ:

Номер п/п	Реестровый (учетный, условный) номер	Обозначение характерных точек	Координаты		Описание закрепления на местности	Метод определения координат и средняя квадратическая погрешность положения характерной точки (Mt), м	Система координат
			X	Y			
1	2	3	4	5	6	7	8
6111	48:05-6.1608	2.924	446371.97	1338649.48	_____	1	_____
6112	48:05-6.1608	2.925	446374.67	1338651.07	_____	1	_____
6113	48:05-6.1608	2.926	446377.53	1338653.92	_____	1	_____
6114	48:05-6.1608	2.927	446383.56	1338656.94	_____	1	_____
6115	48:05-6.1608	2.928	446389.12	1338658.53	_____	1	_____
6116	48:05-6.1608	2.929	446394.99	1338660.75	_____	1	_____
6117	48:05-6.1608	2.930	446403.09	1338663.29	_____	1	_____
6118	48:05-6.1608	2.931	446412.3	1338665.2	_____	1	_____
6119	48:05-6.1608	2.932	446418.01	1338667.42	_____	1	_____
6120	48:05-6.1608	2.933	446424.36	1338669.8	_____	1	_____

М.П.

КАДАСТРОВЫЙ ПЛАН ТЕРРИТОРИИ

Лист № 613	раздела 11	Всего листов раздела 11: 1189	Всего разделов: 9	Всего листов: 1487
------------	------------	-------------------------------	-------------------	--------------------

« 16 » июня 2022 г. № КУВИ-999/2022-644056

Номер кадастрового квартала: 48:05:0400208

Сведения о характерных точках границ:

Номер п/п	Реестровый (учетный, условный) номер	Обозначение характерных точек	Координаты		Описание закрепления на местности	Метод определения координат и средняя квадратическая погрешность положения характерной точки (Mt), м	Система координат
			X	Y			
1	2	3	4	5	6	7	8
6121	48:05-6.1608	2.934	446429.44	1338669.96	_____	1	_____
6122	48:05-6.1608	2.935	446433.41	1338668.69	_____	1	_____
6123	48:05-6.1608	2.936	446438.02	1338666.62	_____	1	_____
6124	48:05-6.1608	2.937	446442.94	1338664.4	_____	1	_____
6125	48:05-6.1608	2.938	446445.79	1338662.34	_____	1	_____
6126	48:05-6.1608	2.939	446447.22	1338658.05	_____	1	_____
6127	48:05-6.1608	2.940	446447.86	1338652.81	_____	1	_____
6128	48:05-6.1608	2.941	446448.49	1338648.53	_____	1	_____
6129	48:05-6.1608	2.942	446449.29	1338642.34	_____	1	_____
6130	48:05-6.1608	2.943	446449.92	1338639.48	_____	1	_____

полное наименование должности

М.П.

подпись

инициалы, фамилия

КАДАСТРОВЫЙ ПЛАН ТЕРРИТОРИИ

Лист № 614	раздела 11	Всего листов раздела 11: 1189	Всего разделов: 9	Всего листов: 1487
« 16 » июня 2022 г. № КУВИ-999/2022-644056				
Номер кадастрового квартала: 48:05:0400208				

Сведения о характерных точках границ:

Номер п/п	Реестровый (учетный, условный) номер	Обозначение характерных точек	Координаты		Описание закрепления на местности	Метод определения координат и средняя квадратическая погрешность положения характерной точки (M _t), м	Система координат
			X	Y			
1	2	3	4	5	6	7	8
6131	48:05-6.1608	2.944	446451.03	1338635.99	_____	1	_____
6132	48:05-6.1608	2.945	446451.19	1338632.65	_____	1	_____
6133	48:05-6.1608	2.946	446450.4	1338630.11	_____	1	_____
6134	48:05-6.1608	2.947	446448.02	1338626.46	_____	1	_____
6135	48:05-6.1608	2.948	446445.79	1338624.4	_____	1	_____
6136	48:05-6.1608	2.949	446442.46	1338621.86	_____	1	_____
6137	48:05-6.1608	2.950	446438.02	1338619	_____	1	_____
6138	48:05-6.1608	2.951	446435.79	1338616.94	_____	1	_____
6139	48:05-6.1608	2.952	446434.52	1338615.35	_____	1	_____
6140	48:05-6.1608	2.953	446432.14	1338611.22	_____	1	_____

_____ полное наименование должности

М.П.

_____ подпись

_____ инициалы, фамилия

КАДАСТРОВЫЙ ПЛАН ТЕРРИТОРИИ

Лист № 615	раздела 11	Всего листов раздела 11: 1189	Всего разделов: 9	Всего листов: 1487
« 16 » июня 2022 г. № КУВИ-999/2022-644056				
Номер кадастрового квартала: 48:05:0400208				

Сведения о характерных точках границ:

Номер п/п	Реестровый (учетный, условный) номер	Обозначение характерных точек	Координаты		Описание закрепления на местности	Метод определения координат и средняя квадратическая погрешность положения характерной точки (Mt), м	Система координат
			X	Y			
1	2	3	4	5	6	7	8
6141	48:05-6.1608	2.954	446429.13	1338607.73	_____	1	_____
6142	48:05-6.1608	2.955	446427.22	1338605.98	_____	1	_____
6143	48:05-6.1608	2.956	446424.2	1338603.76	_____	1	_____
6144	48:05-6.1608	2.957	446421.5	1338599	_____	1	_____
6145	48:05-6.1608	2.958	446420.87	1338594.29	_____	1	_____
6146	48:05-6.1608	2.959	446420.34	1338586.35	_____	1	_____
6147	48:05-6.1608	2.960	446421.08	1338583.81	_____	1	_____
6148	48:05-6.1608	2.961	446423.09	1338580.21	_____	1	_____
6149	48:05-6.1608	2.962	446425.84	1338576.61	_____	1	_____
6150	48:05-6.1608	2.963	446428.49	1338573.65	_____	1	_____

полное наименование должности

М.П.

подпись

инициалы, фамилия

КАДАСТРОВЫЙ ПЛАН ТЕРРИТОРИИ

Лист № 616	раздела 11	Всего листов раздела 11: 1189	Всего разделов: 9	Всего листов: 1487
« 16 » июня 2022 г. № КУВИ-999/2022-644056				
Номер кадастрового квартала: 48:05:0400208				

Сведения о характерных точках границ:							
Номер п/п	Реестровый (учетный, условный) номер	Обозначение характерных точек	Координаты		Описание закрепления на местности	Метод определения координат и средняя квадратическая погрешность положения характерной точки (Mt), м	Система координат
			X	Y			
1	2	3	4	5	6	7	8
6151	48:05-6.1608	2.964	446429.97	1338571.22	_____	1	_____
6152	48:05-6.1608	2.965	446429.76	1338568.99	_____	1	_____
6153	48:05-6.1608	2.966	446428.28	1338566.56	_____	1	_____
6154	48:05-6.1608	2.967	446426.06	1338564.23	_____	1	_____
6155	48:05-6.1608	2.968	446424.36	1338562.33	_____	1	_____
6156	48:05-6.1608	2.969	446422.99	1338560.1	_____	1	_____
6157	48:05-6.1608	2.970	446422.35	1338558.09	_____	1	_____
6158	48:05-6.1608	2.971	446422.99	1338555.23	_____	1	_____
6159	48:05-6.1608	2.972	446423.62	1338551.53	_____	1	_____
6160	48:05-6.1608	2.973	446423.3	1338546.98	_____	1	_____

полное наименование должности

М.П.

подпись

инициалы, фамилия

КАДАСТРОВЫЙ ПЛАН ТЕРРИТОРИИ

Лист № 617	раздела 11	Всего листов раздела 11: 1189	Всего разделов: 9	Всего листов: 1487
« 16 » июня 2022 г. № КУВИ-999/2022-644056				
Номер кадастрового квартала: 48:05:0400208				

Сведения о характерных точках границ:							
Номер п/п	Реестровый (учетный, условный) номер	Обозначение характерных точек	Координаты		Описание закрепления на местности	Метод определения координат и средняя квадратическая погрешность положения характерной точки (Mt), м	Система координат
			X	Y			
1	2	3	4	5	6	7	8
6161	48:05-6.1608	2.974	446422.99	1338544.02	_____	1	_____
6162	48:05-6.1608	2.975	446423.52	1338541.9	_____	1	_____
6163	48:05-6.1608	2.976	446424.57	1338540.21	_____	1	_____
6164	48:05-6.1608	2.977	446424.89	1338538.72	_____	1	_____
6165	48:05-6.1608	2.978	446425.74	1338536.08	_____	1	_____
6166	48:05-6.1608	2.979	446428.07	1338531.84	_____	1	_____
6167	48:05-6.1608	2.980	446430.5	1338527.08	_____	1	_____
6168	48:05-6.1608	2.981	446431.88	1338523.59	_____	1	_____
6169	48:05-6.1608	2.982	446432.49	1338521.44	_____	1	_____
6170	48:05-6.1608	2.983	446433.02	1338519.27	_____	1	_____

М.П.

КАДАСТРОВЫЙ ПЛАН ТЕРРИТОРИИ

Лист № 618	раздела 11	Всего листов раздела 11: 1189	Всего разделов: 9	Всего листов: 1487
------------	------------	-------------------------------	-------------------	--------------------

« 16 » июня 2022 г. № КУВИ-999/2022-644056

Номер кадастрового квартала: 48:05:0400208

Сведения о характерных точках границ:

Номер п/п	Реестровый (учетный, условный) номер	Обозначение характерных точек	Координаты		Описание закрепления на местности	Метод определения координат и средняя квадратическая погрешность положения характерной точки (Mt), м	Система координат
			X	Y			
1	2	3	4	5	6	7	8
6171	48:05-6.1608	2.984	446433.23	1338516.99	_____	1	_____
6172	48:05-6.1608	2.985	446433.18	1338513.98	_____	1	_____
6173	48:05-6.1608	2.986	446433.23	1338511.6	_____	1	_____
6174	48:05-6.1608	2.987	446433.55	1338509.96	_____	1	_____
6175	48:05-6.1608	2.988	446434.03	1338509.27	_____	1	_____
6176	48:05-6.1608	2.989	446435.19	1338508.53	_____	1	_____
6177	48:05-6.1608	2.990	446436.78	1338507.79	_____	1	_____
6178	48:05-6.1608	2.991	446437.79	1338506.57	_____	1	_____
6179	48:05-6.1608	2.992	446438.84	1338504.61	_____	1	_____
6180	48:05-6.1608	2.993	446439.53	1338503.13	_____	1	_____

М.П.

КАДАСТРОВЫЙ ПЛАН ТЕРРИТОРИИ

Лист № 619	раздела 11	Всего листов раздела 11: 1189	Всего разделов: 9	Всего листов: 1487
« 16 » июня 2022 г. № КУВИ-999/2022-644056				
Номер кадастрового квартала: 48:05:0400208				

Сведения о характерных точках границ:

Номер п/п	Реестровый (учетный, условный) номер	Обозначение характерных точек	Координаты		Описание закрепления на местности	Метод определения координат и средняя квадратическая погрешность положения характерной точки (M _t), м	Система координат
			X	Y			
1	2	3	4	5	6	7	8
6181	48:05-6.1608	2.994	446439.85	1338501.59	_____	1	_____
6182	48:05-6.1608	2.995	446440.06	1338499.9	_____	1	_____
6183	48:05-6.1608	2.996	446440.38	1338498.68	_____	1	_____
6184	48:05-6.1608	2.997	446441.01	1338497.89	_____	1	_____
6185	48:05-6.1608	2.998	446442.28	1338497.57	_____	1	_____
6186	48:05-6.1608	2.999	446443.55	1338497.57	_____	1	_____
6187	48:05-6.1608	2.1000	446444.93	1338498.53	_____	1	_____
6188	48:05-6.1608	2.1001	446446.68	1338500.69	_____	1	_____
6189	48:05-6.1608	2.1002	446447.95	1338502.02	_____	1	_____
6190	48:05-6.1608	2.1003	446449.32	1338504.03	_____	1	_____

полное наименование должности

М.П.

подпись

инициалы, фамилия

КАДАСТРОВЫЙ ПЛАН ТЕРРИТОРИИ

Лист № 620	раздела 11	Всего листов раздела 11: 1189	Всего разделов: 9	Всего листов: 1487
« 16 » июня 2022 г. № КУВИ-999/2022-644056				
Номер кадастрового квартала: 48:05:0400208				

Сведения о характерных точках границ:

Номер п/п	Реестровый (учетный, условный) номер	Обозначение характерных точек	Координаты		Описание закрепления на местности	Метод определения координат и средняя квадратическая погрешность положения характерной точки (Mt), м	Система координат
			X	Y			
1	2	3	4	5	6	7	8
6191	48:05-6.1608	2.1004	446450.54	1338505.56	_____	1	_____
6192	48:05-6.1608	2.1005	446451.54	1338506.15	_____	1	_____
6193	48:05-6.1608	2.1006	446452.71	1338506.25	_____	1	_____
6194	48:05-6.1608	2.1007	446453.98	1338505.99	_____	1	_____
6195	48:05-6.1608	2.1008	446455.83	1338505.14	_____	1	_____
6196	48:05-6.1608	2.1009	446457.31	1338503.98	_____	1	_____
6197	48:05-6.1608	2.1010	446458.42	1338502.39	_____	1	_____
6198	48:05-6.1608	2.1011	446459.53	1338500.38	_____	1	_____
6199	48:05-6.1608	2.1012	446460.59	1338499.21	_____	1	_____
6200	48:05-6.1608	2.1013	446461.65	1338498	_____	1	_____

полное наименование должности

М.П.

подпись

инициалы, фамилия

КАДАСТРОВЫЙ ПЛАН ТЕРРИТОРИИ

Лист № 621	раздела 11	Всего листов раздела 11: 1189	Всего разделов: 9	Всего листов: 1487
« 16 » июня 2022 г. № КУВИ-999/2022-644056				
Номер кадастрового квартала: 48:05:0400208				

Сведения о характерных точках границ:							
Номер п/п	Реестровый (учетный, условный) номер	Обозначение характерных точек	Координаты		Описание закрепления на местности	Метод определения координат и средняя квадратическая погрешность положения характерной точки (Mt), м	Система координат
			X	Y			
1	2	3	4	5	6	7	8
6201	48:05-6.1608	2.1014	446462.29	1338496.57	_____	1	_____
6202	48:05-6.1608	2.1015	446462.02	1338494.72	_____	1	_____
6203	48:05-6.1608	2.1016	446461.33	1338493.29	_____	1	_____
6204	48:05-6.1608	2.1017	446460.43	1338491.8	_____	1	_____
6205	48:05-6.1608	2.1018	446459.9	1338490.64	_____	1	_____
6206	48:05-6.1608	2.1019	446459.01	1338488.74	_____	1	_____
6207	48:05-6.1608	2.1020	446458.53	1338486.94	_____	1	_____
6208	48:05-6.1608	2.1021	446458.63	1338485.51	_____	1	_____
6209	48:05-6.1608	2.1022	446459.43	1338484.29	_____	1	_____
6210	48:05-6.1608	2.1023	446460.01	1338482.81	_____	1	_____

полное наименование должности

М.П.

подпись

инициалы, фамилия

КАДАСТРОВЫЙ ПЛАН ТЕРРИТОРИИ

Лист № 622	раздела 11	Всего листов раздела 11: 1189	Всего разделов: 9	Всего листов: 1487
« 16 » июня 2022 г. № КУВИ-999/2022-644056				
Номер кадастрового квартала: 48:05:0400208				

Сведения о характерных точках границ:							
Номер п/п	Реестровый (учетный, условный) номер	Обозначение характерных точек	Координаты		Описание закрепления на местности	Метод определения координат и средняя квадратическая погрешность положения характерной точки (Mt), м	Система координат
			X	Y			
1	2	3	4	5	6	7	8
6211	48:05-6.1608	2.1024	446460.7	1338480.43	_____	1	_____
6212	48:05-6.1608	2.1025	446461.12	1338478.31	_____	1	_____
6213	48:05-6.1608	2.1026	446461.81	1338475.61	_____	1	_____
6214	48:05-6.1608	2.1027	446462.92	1338473.71	_____	1	_____
6215	48:05-6.1608	2.1028	446464.51	1338473.23	_____	1	_____
6216	48:05-6.1608	2.1029	446465.88	1338473.81	_____	1	_____
6217	48:05-6.1608	2.1030	446467.21	1338474.71	_____	1	_____
6218	48:05-6.1608	2.1031	446468.27	1338475.82	_____	1	_____
6219	48:05-6.1608	2.1032	446469.38	1338476.78	_____	1	_____
6220	48:05-6.1608	2.1033	446470.22	1338476.99	_____	1	_____

полное наименование должности

М.П.

подпись

инициалы, фамилия

КАДАСТРОВЫЙ ПЛАН ТЕРРИТОРИИ

Лист № 623	раздела 11	Всего листов раздела 11: 1189	Всего разделов: 9	Всего листов: 1487
« 16 » июня 2022 г. № КУВИ-999/2022-644056				
Номер кадастрового квартала: 48:05:0400208				

Сведения о характерных точках границ:							
Номер п/п	Реестровый (учетный, условный) номер	Обозначение характерных точек	Координаты		Описание закрепления на местности	Метод определения координат и средняя квадратическая погрешность положения характерной точки (M _t), м	Система координат
			X	Y			
1	2	3	4	5	6	7	8
6221	48:05-6.1608	2.1034	446471.39	1338476.51	_____	1	_____
6222	48:05-6.1608	2.1035	446472.34	1338475.51	_____	1	_____
6223	48:05-6.1608	2.1036	446473.08	1338474.39	_____	1	_____
6224	48:05-6.1608	2.1037	446473.19	1338473.39	_____	1	_____
6225	48:05-6.1608	2.1038	446472.87	1338472.28	_____	1	_____
6226	48:05-6.1608	2.1039	446471.97	1338471.11	_____	1	_____
6227	48:05-6.1608	2.1040	446470.49	1338469.74	_____	1	_____
6228	48:05-6.1608	2.1041	446469.27	1338468.63	_____	1	_____
6229	48:05-6.1608	2.1042	446467.9	1338467.25	_____	1	_____
6230	48:05-6.1608	2.1043	446467.31	1338466.03	_____	1	_____

полное наименование должности

М.П.

подпись

инициалы, фамилия

КАДАСТРОВЫЙ ПЛАН ТЕРРИТОРИИ

Лист № 624	раздела 11	Всего листов раздела 11: 1189	Всего разделов: 9	Всего листов: 1487
« 16 » июня 2022 г. № КУВИ-999/2022-644056				
Номер кадастрового квартала: 48:05:0400208				

Сведения о характерных точках границ:

Номер п/п	Реестровый (учетный, условный) номер	Обозначение характерных точек	Координаты		Описание закрепления на местности	Метод определения координат и средняя квадратическая погрешность положения характерной точки (M _t), м	Система координат
			X	Y			
1	2	3	4	5	6	7	8
6231	48:05-6.1608	2.1044	446467.58	1338464.98	_____	1	_____
6232	48:05-6.1608	2.1045	446468.69	1338464.29	_____	1	_____
6233	48:05-6.1608	2.1046	446470.7	1338464.08	_____	1	_____
6234	48:05-6.1608	2.1047	446473.19	1338464.71	_____	1	_____
6235	48:05-6.1608	2.1048	446476.41	1338465.88	_____	1	_____
6236	48:05-6.1608	2.1049	446478.74	1338466.19	_____	1	_____
6237	48:05-6.1608	2.1050	446480.6	1338466.93	_____	1	_____
6238	48:05-6.1608	2.1051	446482.71	1338468.42	_____	1	_____
6239	48:05-6.1608	2.1052	446484.35	1338469.42	_____	1	_____
6240	48:05-6.1608	2.1053	446485.04	1338470.85	_____	1	_____

полное наименование должности

М.П.

подпись

инициалы, фамилия

КАДАСТРОВЫЙ ПЛАН ТЕРРИТОРИИ

Лист № 625	раздела 11	Всего листов раздела 11: 1189	Всего разделов: 9	Всего листов: 1487
« 16 » июня 2022 г. № КУВИ-999/2022-644056				
Номер кадастрового квартала: 48:05:0400208				

Сведения о характерных точках границ:

Номер п/п	Реестровый (учетный, условный) номер	Обозначение характерных точек	Координаты		Описание закрепления на местности	Метод определения координат и средняя квадратическая погрешность положения характерной точки (Mт), м	Система координат
			X	Y			
1	2	3	4	5	6	7	8
6241	48:05-6.1608	2.1054	446485.57	1338472.44	_____	1	_____
6242	48:05-6.1608	2.1055	446485.41	1338474.77	_____	1	_____
6243	48:05-6.1608	2.1056	446484.62	1338476.72	_____	1	_____
6244	48:05-6.1608	2.1057	446483.45	1338478.1	_____	1	_____
6245	48:05-6.1608	2.1058	446482.02	1338479.69	_____	1	_____
6246	48:05-6.1608	2.1059	446481.65	1338481.17	_____	1	_____
6247	48:05-6.1608	2.1060	446481.71	1338482.81	_____	1	_____
6248	48:05-6.1608	2.1061	446481.49	1338485.35	_____	1	_____
6249	48:05-6.1608	2.1062	446481.18	1338486.72	_____	1	_____
6250	48:05-6.1608	2.1063	446481.65	1338489.42	_____	1	_____

М.П.

КАДАСТРОВЫЙ ПЛАН ТЕРРИТОРИИ

Лист № 626	раздела 11	Всего листов раздела 11: 1189	Всего разделов: 9	Всего листов: 1487
« 16 » июня 2022 г. № КУВИ-999/2022-644056				
Номер кадастрового квартала: 48:05:0400208				

Сведения о характерных точках границ:							
Номер п/п	Реестровый (учетный, условный) номер	Обозначение характерных точек	Координаты		Описание закрепления на местности	Метод определения координат и средняя квадратическая погрешность положения характерной точки (Mt), м	Система координат
			X	Y			
1	2	3	4	5	6	7	8
6251	48:05-6.1608	2.1064	446482.76	1338491.28	_____	1	_____
6252	48:05-6.1608	2.1065	446485.15	1338493.6	_____	1	_____
6253	48:05-6.1608	2.1066	446489.27	1338496.36	_____	1	_____
6254	48:05-6.1608	2.1067	446492.98	1338497.89	_____	1	_____
6255	48:05-6.1608	2.1068	446495.89	1338499.16	_____	1	_____
6256	48:05-6.1608	2.1069	446499.17	1338500.85	_____	1	_____
6257	48:05-6.1608	2.1070	446503.88	1338503.61	_____	1	_____
6258	48:05-6.1608	2.1071	446506.21	1338504.82	_____	1	_____
6259	48:05-6.1608	2.1072	446508.64	1338505.03	_____	1	_____
6260	48:05-6.1608	2.1073	446510.97	1338504.5	_____	1	_____

полное наименование должности

М.П.

подпись

инициалы, фамилия

КАДАСТРОВЫЙ ПЛАН ТЕРРИТОРИИ

Лист № 627	раздела 11	Всего листов раздела 11: 1189	Всего разделов: 9	Всего листов: 1487
« 16 » июня 2022 г. № КУВИ-999/2022-644056				
Номер кадастрового квартала: 48:05:0400208				

Сведения о характерных точках границ:							
Номер п/п	Реестровый (учетный, условный) номер	Обозначение характерных точек	Координаты		Описание закрепления на местности	Метод определения координат и средняя квадратическая погрешность положения характерной точки (Mt), м	Система координат
			X	Y			
1	2	3	4	5	6	7	8
6261	48:05-6.1608	2.1074	446512.24	1338504.77	_____	1	_____
6262	48:05-6.1608	2.1075	446514.04	1338506.36	_____	1	_____
6263	48:05-6.1608	2.1076	446515.84	1338509	_____	1	_____
6264	48:05-6.1608	2.1077	446516.63	1338511.86	_____	1	_____
6265	48:05-6.1608	2.1078	446516.63	1338514.66	_____	1	_____
6266	48:05-6.1608	2.1079	446516.1	1338516.36	_____	1	_____
6267	48:05-6.1608	2.1080	446515.04	1338517.47	_____	1	_____
6268	48:05-6.1608	2.1081	446513.35	1338518.16	_____	1	_____
6269	48:05-6.1608	2.1082	446511.6	1338519	_____	1	_____
6270	48:05-6.1608	2.1083	446510.33	1338520.22	_____	1	_____

М.П.

КАДАСТРОВЫЙ ПЛАН ТЕРРИТОРИИ

Лист № 628	раздела 11	Всего листов раздела 11: 1189	Всего разделов: 9	Всего листов: 1487
« 16 » июня 2022 г. № КУВИ-999/2022-644056				
Номер кадастрового квартала: 48:05:0400208				

Сведения о характерных точках границ:

Номер п/п	Реестровый (учетный, условный) номер	Обозначение характерных точек	Координаты		Описание закрепления на местности	Метод определения координат и средняя квадратическая погрешность положения характерной точки (Mt), м	Система координат
			X	Y			
1	2	3	4	5	6	7	8
6271	48:05-6.1608	2.1084	446509.7	1338522.44	_____	1	_____
6272	48:05-6.1608	2.1085	446509.75	1338524.61	_____	1	_____
6273	48:05-6.1608	2.1086	446509.59	1338528.79	_____	1	_____
6274	48:05-6.1608	2.1087	446510.33	1338533.08	_____	1	_____
6275	48:05-6.1608	2.1088	446511.45	1338538.48	_____	1	_____
6276	48:05-6.1608	2.1089	446512.5	1338543.77	_____	1	_____
6277	48:05-6.1608	2.1090	446513.76	1338548.57	_____	1	_____
6278	48:05-6.1608	2.1091	446515.88	1338552.28	_____	1	_____
6279	48:05-6.1608	2.1092	446520.25	1338557.17	_____	1	_____
6280	48:05-6.1608	2.1093	446524.61	1338560.22	_____	1	_____

полное наименование должности

М.П.

подпись

инициалы, фамилия

КАДАСТРОВЫЙ ПЛАН ТЕРРИТОРИИ

Лист № 629	раздела 11	Всего листов раздела 11: 1189	Всего разделов: 9	Всего листов: 1487
« 16 » июня 2022 г. № КУВИ-999/2022-644056				
Номер кадастрового квартала: 48:05:0400208				

Сведения о характерных точках границ:

Номер п/п	Реестровый (учетный, условный) номер	Обозначение характерных точек	Координаты		Описание закрепления на местности	Метод определения координат и средняя квадратическая погрешность положения характерной точки (M _t), м	Система координат
			X	Y			
1	2	3	4	5	6	7	8
6281	48:05-6.1608	2.1094	446527.13	1338561.8	_____	1	_____
6282	48:05-6.1608	2.1095	446529.3	1338563.78	_____	1	_____
6283	48:05-6.1608	2.1096	446530.21	1338574.45	_____	1	_____
6284	48:05-6.1608	2.1097	446538.12	1338616.67	_____	1	_____
6285	48:05-6.1608	2.1098	446542.47	1338639.89	_____	1	_____
6286	48:05-6.1608	2.1099	446542.53	1338645.69	_____	1	_____
6287	48:05-6.1608	2.1100	446542.42	1338653.73	_____	1	_____
6288	48:05-6.1608	2.1101	446542.72	1338662.62	_____	1	_____
6289	48:05-6.1608	2.1102	446542.67	1338665.31	_____	1	_____
6290	48:05-6.1608	2.1103	446542	1338701.87	_____	1	_____

полное наименование должности

М.П.

подпись

инициалы, фамилия

КАДАСТРОВЫЙ ПЛАН ТЕРРИТОРИИ

Лист № 630	раздела 11	Всего листов раздела 11: 1189	Всего разделов: 9	Всего листов: 1487
« 16 » июня 2022 г. № КУВИ-999/2022-644056				
Номер кадастрового квартала: 48:05:0400208				

Сведения о характерных точках границ:

Номер п/п	Реестровый (учетный, условный) номер	Обозначение характерных точек	Координаты		Описание закрепления на местности	Метод определения координат и средняя квадратическая погрешность положения характерной точки (M _t), м	Система координат
			X	Y			
1	2	3	4	5	6	7	8
6291	48:05-6.1608	2.1104	446548.3	1338731.18	_____	1	_____
6292	48:05-6.1608	2.1105	446548.44	1338733.4	_____	1	_____
6293	48:05-6.1608	2.1106	446549.1	1338743.68	_____	1	_____
6294	48:05-6.1608	2.1107	446547.81	1338738.77	_____	1	_____
6295	48:05-6.1608	2.1108	446546.22	1338736.12	_____	1	_____
6296	48:05-6.1608	2.1	446543.45	1338732.15	_____	1	_____
6297	48:05-6.1608	3.1	446779.41	1341065.77	_____	1	_____
6298	48:05-6.1608	3.2	446767.64	1341060.08	_____	1	_____
6299	48:05-6.1608	3.3	446760.09	1341055.05	_____	1	_____
6300	48:05-6.1608	3.4	446755.39	1341047.59	_____	1	_____

М.П.

КАДАСТРОВЫЙ ПЛАН ТЕРРИТОРИИ

Лист № 631	раздела 11	Всего листов раздела 11: 1189	Всего разделов: 9	Всего листов: 1487
« 16 » июня 2022 г. № КУВИ-999/2022-644056				
Номер кадастрового квартала: 48:05:0400208				

Сведения о характерных точках границ:							
Номер п/п	Реестровый (учетный, условный) номер	Обозначение характерных точек	Координаты		Описание закрепления на местности	Метод определения координат и средняя квадратическая погрешность положения характерной точки (Mt), м	Система координат
			X	Y			
1	2	3	4	5	6	7	8
6301	48:05-6.1608	3.5	446750.09	1341036.37	_____	1	_____
6302	48:05-6.1608	3.6	446745.23	1341022.19	_____	1	_____
6303	48:05-6.1608	3.7	446740.57	1341010.97	_____	1	_____
6304	48:05-6.1608	3.8	446736.97	1341006.32	_____	1	_____
6305	48:05-6.1608	3.9	446732.1	1341002.29	_____	1	_____
6306	48:05-6.1608	3.10	446728.5	1340996.16	_____	1	_____
6307	48:05-6.1608	3.11	446727.45	1340987.9	_____	1	_____
6308	48:05-6.1608	3.12	446727.87	1340978.38	_____	1	_____
6309	48:05-6.1608	3.13	446729.99	1340972.03	_____	1	_____
6310	48:05-6.1608	3.14	446736.76	1340966.52	_____	1	_____

полное наименование должности

М.П.

подпись

инициалы, фамилия

КАДАСТРОВЫЙ ПЛАН ТЕРРИТОРИИ

Лист № 632	раздела 11	Всего листов раздела 11: 1189	Всего разделов: 9	Всего листов: 1487
« 16 » июня 2022 г. № КУВИ-999/2022-644056				
Номер кадастрового квартала: 48:05:0400208				

Сведения о характерных точках границ:							
Номер п/п	Реестровый (учетный, условный) номер	Обозначение характерных точек	Координаты		Описание закрепления на местности	Метод определения координат и средняя квадратическая погрешность положения характерной точки (Mt), м	Система координат
			X	Y			
1	2	3	4	5	6	7	8
6311	48:05-6.1608	3.15	446740.57	1340963.35	_____	1	_____
6312	48:05-6.1608	3.16	446746.28	1340957.63	_____	1	_____
6313	48:05-6.1608	3.17	446747.98	1340951.28	_____	1	_____
6314	48:05-6.1608	3.18	446746.28	1340940.06	_____	1	_____
6315	48:05-6.1608	3.19	446742.26	1340928.42	_____	1	_____
6316	48:05-6.1608	3.20	446739.09	1340923.98	_____	1	_____
6317	48:05-6.1608	3.21	446732.74	1340919.74	_____	1	_____
6318	48:05-6.1608	3.22	446724.27	1340917.2	_____	1	_____
6319	48:05-6.1608	3.23	446715.8	1340914.88	_____	1	_____
6320	48:05-6.1608	3.24	446708.82	1340908.31	_____	1	_____

М.П.

Раздел 11

КАДАСТРОВЫЙ ПЛАН ТЕРРИТОРИИ

Лист № 633	раздела 11	Всего листов раздела 11: 1189	Всего разделов: 9	Всего листов: 1487
« 16 » июня 2022 г. № КУВИ-999/2022-644056				
Номер кадастрового квартала: 48:05:0400208				

Сведения о характерных точках границ:

Номер п/п	Реестровый (учетный, условный) номер	Обозначение характерных точек	Координаты		Описание закрепления на местности	Метод определения координат и средняя квадратическая погрешность положения характерной точки (M _t), м	Система координат
			X	Y			
1	2	3	4	5	6	7	8
6321	48:05-6.1608	3.25	446699.72	1340899.42	_____	1	_____
6322	48:05-6.1608	3.26	446690.83	1340889.05	_____	1	_____
6323	48:05-6.1608	3.27	446680.88	1340874.66	_____	1	_____
6324	48:05-6.1608	3.28	446674.32	1340867.25	_____	1	_____
6325	48:05-6.1608	3.29	446667.97	1340862.17	_____	1	_____
6326	48:05-6.1608	3.30	446663.73	1340854.13	_____	1	_____
6327	48:05-6.1608	3.31	446657.38	1340842.49	_____	1	_____
6328	48:05-6.1608	3.32	446654	1340832.32	_____	1	_____
6329	48:05-6.1608	3.33	446654.63	1340821.53	_____	1	_____
6330	48:05-6.1608	3.34	446658.02	1340811.16	_____	1	_____

полное наименование должности

М.П.

подпись

инициалы, фамилия

КАДАСТРОВЫЙ ПЛАН ТЕРРИТОРИИ

Лист № 634	раздела 11	Всего листов раздела 11: 1189	Всего разделов: 9	Всего листов: 1487
« 16 » июня 2022 г. № КУВИ-999/2022-644056				
Номер кадастрового квартала: 48:05:0400208				

Сведения о характерных точках границ:

Номер п/п	Реестровый (учетный, условный) номер	Обозначение характерных точек	Координаты		Описание закрепления на местности	Метод определения координат и средняя квадратическая погрешность положения характерной точки (M _t), м	Система координат
			X	Y			
1	2	3	4	5	6	7	8
6331	48:05-6.1608	3.35	446662.46	1340807.56	_____	1	_____
6332	48:05-6.1608	3.36	446667.54	1340807.35	_____	1	_____
6333	48:05-6.1608	3.37	446676.22	1340810.31	_____	1	_____
6334	48:05-6.1608	3.38	446686.38	1340814.12	_____	1	_____
6335	48:05-6.1608	3.39	446696.33	1340820.68	_____	1	_____
6336	48:05-6.1608	3.40	446703.95	1340824.7	_____	1	_____
6337	48:05-6.1608	3.41	446710.09	1340825.76	_____	1	_____
6338	48:05-6.1608	3.42	446715.38	1340825.76	_____	1	_____
6339	48:05-6.1608	3.43	446719.83	1340824.28	_____	1	_____
6340	48:05-6.1608	3.44	446726.39	1340824.07	_____	1	_____

полное наименование должности

М.П.

подпись

инициалы, фамилия

КАДАСТРОВЫЙ ПЛАН ТЕРРИТОРИИ

Лист № 635	раздела 11	Всего листов раздела 11: 1189	Всего разделов: 9	Всего листов: 1487
« 16 » июня 2022 г. № КУВИ-999/2022-644056				
Номер кадастрового квартала: 48:05:0400208				

Сведения о характерных точках границ:

Номер п/п	Реестровый (учетный, условный) номер	Обозначение характерных точек	Координаты		Описание закрепления на местности	Метод определения координат и средняя квадратическая погрешность положения характерной точки (Mt), м	Система координат
			X	Y			
1	2	3	4	5	6	7	8
6341	48:05-6.1608	3.45	446732.31	1340825.76	_____	1	_____
6342	48:05-6.1608	3.46	446738.03	1340828.73	_____	1	_____
6343	48:05-6.1608	3.47	446744.59	1340830.63	_____	1	_____
6344	48:05-6.1608	3.48	446749.25	1340830.63	_____	1	_____
6345	48:05-6.1608	3.49	446755.6	1340829.78	_____	1	_____
6346	48:05-6.1608	3.50	446763.64	1340827.46	_____	1	_____
6347	48:05-6.1608	3.51	446771.9	1340825.97	_____	1	_____
6348	48:05-6.1608	3.52	446779.09	1340825.76	_____	1	_____
6349	48:05-6.1608	3.53	446787.75	1340826.61	_____	1	_____
6350	48:05-6.1608	3.54	446781.87	1340872.2	_____	1	_____

М.П.

КАДАСТРОВЫЙ ПЛАН ТЕРРИТОРИИ

Лист № 636	раздела 11	Всего листов раздела 11: 1189	Всего разделов: 9	Всего листов: 1487
« 16 » июня 2022 г. № КУВИ-999/2022-644056				
Номер кадастрового квартала: 48:05:0400208				

Сведения о характерных точках границ:

Номер п/п	Реестровый (учетный, условный) номер	Обозначение характерных точек	Координаты		Описание закрепления на местности	Метод определения координат и средняя квадратическая погрешность положения характерной точки (Mт), м	Система координат
			X	Y			
1	2	3	4	5	6	7	8
6351	48:05-6.1608	3.55	446777.5	1340898.97	_____	1	_____
6352	48:05-6.1608	3.56	446777.04	1340902.76	_____	1	_____
6353	48:05-6.1608	3.57	446772.84	1340927.22	_____	1	_____
6354	48:05-6.1608	3.58	446771.11	1340940.75	_____	1	_____
6355	48:05-6.1608	3.59	446770.16	1340948.2	_____	1	_____
6356	48:05-6.1608	3.60	446771.58	1340966.27	_____	1	_____
6357	48:05-6.1608	3.61	446777.78	1340985.33	_____	1	_____
6358	48:05-6.1608	3.62	446779.61	1340990.35	_____	1	_____
6359	48:05-6.1608	3.63	446780.7	1340992.08	_____	1	_____
6360	48:05-6.1608	3.64	446784.71	1340998.41	_____	1	_____

полное наименование должности

М.П.

подпись

инициалы, фамилия

КАДАСТРОВЫЙ ПЛАН ТЕРРИТОРИИ

Лист № 637	раздела 11	Всего листов раздела 11: 1189	Всего разделов: 9	Всего листов: 1487
« 16 » июня 2022 г. № КУВИ-999/2022-644056				
Номер кадастрового квартала: 48:05:0400208				

Сведения о характерных точках границ:

Номер п/п	Реестровый (учетный, условный) номер	Обозначение характерных точек	Координаты		Описание закрепления на местности	Метод определения координат и средняя квадратическая погрешность положения характерной точки (Mt), м	Система координат
			X	Y			
1	2	3	4	5	6	7	8
6361	48:05-6.1608	3.65	446790.14	1341006.99	_____	1	_____
6362	48:05-6.1608	3.66	446793.83	1341013.86	_____	1	_____
6363	48:05-6.1608	3.67	446799.61	1341024.61	_____	1	_____
6364	48:05-6.1608	3.68	446802.43	1341029.23	_____	1	_____
6365	48:05-6.1608	3.69	446813.56	1341047.45	_____	1	_____
6366	48:05-6.1608	3.70	446817.92	1341054.59	_____	1	_____
6367	48:05-6.1608	3.71	446818.86	1341056.13	_____	1	_____
6368	48:05-6.1608	3.72	446828.52	1341066.44	_____	1	_____
6369	48:05-6.1608	3.73	446833.32	1341070.29	_____	1	_____
6370	48:05-6.1608	3.74	446838.24	1341074.24	_____	1	_____

полное наименование должности

М.П.

подпись

инициалы, фамилия

КАДАСТРОВЫЙ ПЛАН ТЕРРИТОРИИ

Лист № 638	раздела 11	Всего листов раздела 11: 1189	Всего разделов: 9	Всего листов: 1487
« 16 » июня 2022 г. № КУВИ-999/2022-644056				
Номер кадастрового квартала: 48:05:0400208				

Сведения о характерных точках границ:

Номер п/п	Реестровый (учетный, условный) номер	Обозначение характерных точек	Координаты		Описание закрепления на местности	Метод определения координат и средняя квадратическая погрешность положения характерной точки (M _t), м	Система координат
			X	Y			
1	2	3	4	5	6	7	8
6371	48:05-6.1608	3.75	446841.71	1341077.02	_____	1	_____
6372	48:05-6.1608	3.76	446846.8	1341080.45	_____	1	_____
6373	48:05-6.1608	3.77	446837.75	1341089.84	_____	1	_____
6374	48:05-6.1608	3.78	446834.71	1341093.02	_____	1	_____
6375	48:05-6.1608	3.79	446831.93	1341096.19	_____	1	_____
6376	48:05-6.1608	3.80	446828.62	1341100.96	_____	1	_____
6377	48:05-6.1608	3.81	446825.98	1341104.13	_____	1	_____
6378	48:05-6.1608	3.82	446821.48	1341106.25	_____	1	_____
6379	48:05-6.1608	3.83	446816.85	1341106.78	_____	1	_____
6380	48:05-6.1608	3.84	446811.69	1341105.19	_____	1	_____

полное наименование должности

М.П.

подпись

инициалы, фамилия

КАДАСТРОВЫЙ ПЛАН ТЕРРИТОРИИ

Лист № 639	раздела 11	Всего листов раздела 11: 1189	Всего разделов: 9	Всего листов: 1487
« 16 » июня 2022 г. № КУВИ-999/2022-644056				
Номер кадастрового квартала: 48:05:0400208				

Сведения о характерных точках границ:

Номер п/п	Реестровый (учетный, условный) номер	Обозначение характерных точек	Координаты		Описание закрепления на местности	Метод определения координат и средняя квадратическая погрешность положения характерной точки (Mt), м	Система координат
			X	Y			
1	2	3	4	5	6	7	8
6381	48:05-6.1608	3.85	446807.85	1341101.49	_____	1	_____
6382	48:05-6.1608	3.86	446804.15	1341095.27	_____	1	_____
6383	48:05-6.1608	3.87	446802.69	1341089.32	_____	1	_____
6384	48:05-6.1608	3.88	446800.71	1341083.63	_____	1	_____
6385	48:05-6.1608	3.89	446798.19	1341078.86	_____	1	_____
6386	48:05-6.1608	3.90	446794.36	1341073.7	_____	1	_____
6387	48:05-6.1608	3.91	446788.14	1341069.34	_____	1	_____
6388	48:05-6.1608	3.1	446779.41	1341065.77	_____	1	_____
6389	48:05-6.1608	4.1	446865.43	1340356.88	_____	1	_____
6390	48:05-6.1608	4.2	446863.57	1340357.15	_____	1	_____

полное наименование должности

М.П.

подпись

инициалы, фамилия

КАДАСТРОВЫЙ ПЛАН ТЕРРИТОРИИ

Лист № 640	раздела 11	Всего листов раздела 11: 1189	Всего разделов: 9	Всего листов: 1487
« 16 » июня 2022 г. № КУВИ-999/2022-644056				
Номер кадастрового квартала: 48:05:0400208				

Сведения о характерных точках границ:

Номер п/п	Реестровый (учетный, условный) номер	Обозначение характерных точек	Координаты		Описание закрепления на местности	Метод определения координат и средняя квадратическая погрешность положения характерной точки (Mt), м	Система координат
			X	Y			
1	2	3	4	5	6	7	8
6391	48:05-6.1608	4.3	446864	1340359.61	_____	1	_____
6392	48:05-6.1608	4.4	446863	1340368.68	_____	1	_____
6393	48:05-6.1608	4.5	446865.17	1340370.71	_____	1	_____
6394	48:05-6.1608	4.6	446864.32	1340373.3	_____	1	_____
6395	48:05-6.1608	4.7	446861.77	1340380.5	_____	1	_____
6396	48:05-6.1608	4.8	446853.42	1340407.89	_____	1	_____
6397	48:05-6.1608	4.9	446852.5	1340412.57	_____	1	_____
6398	48:05-6.1608	4.10	446850.26	1340421.13	_____	1	_____
6399	48:05-6.1608	4.11	446844.86	1340440.06	_____	1	_____
6400	48:05-6.1608	4.12	446840.67	1340439.94	_____	1	_____

полное наименование должности

М.П.

подпись

инициалы, фамилия

КАДАСТРОВЫЙ ПЛАН ТЕРРИТОРИИ

Лист № 641	раздела 11	Всего листов раздела 11: 1189	Всего разделов: 9	Всего листов: 1487
« 16 » июня 2022 г. № КУВИ-999/2022-644056				
Номер кадастрового квартала: 48:05:0400208				

Сведения о характерных точках границ:

Номер п/п	Реестровый (учетный, условный) номер	Обозначение характерных точек	Координаты		Описание закрепления на местности	Метод определения координат и средняя квадратическая погрешность положения характерной точки (Mт), м	Система координат
			X	Y			
1	2	3	4	5	6	7	8
6401	48:05-6.1608	4.13	446840.09	1340442.89	_____	1	_____
6402	48:05-6.1608	4.14	446843.95	1340443.73	_____	1	_____
6403	48:05-6.1608	4.15	446844.78	1340447.32	_____	1	_____
6404	48:05-6.1608	4.16	446839.69	1340473.02	_____	1	_____
6405	48:05-6.1608	4.17	446833.62	1340503.63	_____	1	_____
6406	48:05-6.1608	4.18	446831.74	1340518.1	_____	1	_____
6407	48:05-6.1608	4.19	446828.32	1340519.4	_____	1	_____
6408	48:05-6.1608	4.20	446827.07	1340528.55	_____	1	_____
6409	48:05-6.1608	4.21	446829.63	1340534.49	_____	1	_____
6410	48:05-6.1608	4.22	446827.7	1340548.81	_____	1	_____

полное наименование должности

М.П.

подпись

инициалы, фамилия

КАДАСТРОВЫЙ ПЛАН ТЕРРИТОРИИ

Лист № 642	раздела 11	Всего листов раздела 11: 1189	Всего разделов: 9	Всего листов: 1487
« 16 » июня 2022 г. № КУВИ-999/2022-644056				
Номер кадастрового квартала: 48:05:0400208				

Сведения о характерных точках границ:							
Номер п/п	Реестровый (учетный, условный) номер	Обозначение характерных точек	Координаты		Описание закрепления на местности	Метод определения координат и средняя квадратическая погрешность положения характерной точки (Mt), м	Система координат
			X	Y			
1	2	3	4	5	6	7	8
6411	48:05-6.1608	4.23	446822.16	1340595.94	_____	1	_____
6412	48:05-6.1608	4.24	446820.97	1340602.16	_____	1	_____
6413	48:05-6.1608	4.25	446817.75	1340621.07	_____	1	_____
6414	48:05-6.1608	4.26	446810.22	1340618.04	_____	1	_____
6415	48:05-6.1608	4.27	446798.31	1340612.75	_____	1	_____
6416	48:05-6.1608	4.28	446785.08	1340610.1	_____	1	_____
6417	48:05-6.1608	4.29	446776.48	1340609.44	_____	1	_____
6418	48:05-6.1608	4.30	446760.74	1340608.12	_____	1	_____
6419	48:05-6.1608	4.31	446749.63	1340609.17	_____	1	_____
6420	48:05-6.1608	4.32	446740.1	1340609.7	_____	1	_____

полное наименование должности

М.П.

подпись

инициалы, фамилия

КАДАСТРОВЫЙ ПЛАН ТЕРРИТОРИИ

Лист № 643	раздела 11	Всего листов раздела 11: 1189	Всего разделов: 9	Всего листов: 1487
« 16 » июня 2022 г. № КУВИ-999/2022-644056				
Номер кадастрового квартала: 48:05:0400208				

Сведения о характерных точках границ:

Номер п/п	Реестровый (учетный, условный) номер	Обозначение характерных точек	Координаты		Описание закрепления на местности	Метод определения координат и средняя квадратическая погрешность положения характерной точки (M _t), м	Система координат
			X	Y			
1	2	3	4	5	6	7	8
6421	48:05-6.1608	4.33	446727.4	1340612.35	_____	1	_____
6422	48:05-6.1608	4.34	446717.88	1340615	_____	1	_____
6423	48:05-6.1608	4.35	446707.29	1340619.76	_____	1	_____
6424	48:05-6.1608	4.36	446694.06	1340626.64	_____	1	_____
6425	48:05-6.1608	4.37	446679.78	1340638.81	_____	1	_____
6426	48:05-6.1608	4.38	446674.48	1340644.1	_____	1	_____
6427	48:05-6.1608	4.39	446670.25	1340648.33	_____	1	_____
6428	48:05-6.1608	4.40	446663.37	1340657.33	_____	1	_____
6429	48:05-6.1608	4.41	446655.96	1340666.33	_____	1	_____
6430	48:05-6.1608	4.42	446649.61	1340675.32	_____	1	_____

полное наименование должности

М.П.

подпись

инициалы, фамилия

КАДАСТРОВЫЙ ПЛАН ТЕРРИТОРИИ

Лист № 644	раздела 11	Всего листов раздела 11: 1189	Всего разделов: 9	Всего листов: 1487
« 16 » июня 2022 г. № КУВИ-999/2022-644056				
Номер кадастрового квартала: 48:05:0400208				

Сведения о характерных точках границ:

Номер п/п	Реестровый (учетный, условный) номер	Обозначение характерных точек	Координаты		Описание закрепления на местности	Метод определения координат и средняя квадратическая погрешность положения характерной точки (Mt), м	Система координат
			X	Y			
1	2	3	4	5	6	7	8
6431	48:05-6.1608	4.43	446645.91	1340684.85	_____	1	_____
6432	48:05-6.1608	4.44	446642.21	1340692.78	_____	1	_____
6433	48:05-6.1608	4.45	446640.62	1340701.91	_____	1	_____
6434	48:05-6.1608	4.46	446640.09	1340712.36	_____	1	_____
6435	48:05-6.1608	4.47	446640.09	1340723.48	_____	1	_____
6436	48:05-6.1608	4.48	446642.21	1340738.56	_____	1	_____
6437	48:05-6.1608	4.49	446644.06	1340749.14	_____	1	_____
6438	48:05-6.1608	4.50	446643	1340756.81	_____	1	_____
6439	48:05-6.1608	4.51	446639.29	1340764.22	_____	1	_____
6440	48:05-6.1608	4.52	446632.42	1340771.63	_____	1	_____

полное наименование должности

М.П.

подпись

инициалы, фамилия

КАДАСТРОВЫЙ ПЛАН ТЕРРИТОРИИ

Лист № 645	раздела 11	Всего листов раздела 11: 1189	Всего разделов: 9	Всего листов: 1487
« 16 » июня 2022 г. № КУВИ-999/2022-644056				
Номер кадастрового квартала: 48:05:0400208				

Сведения о характерных точках границ:

Номер п/п	Реестровый (учетный, условный) номер	Обозначение характерных точек	Координаты		Описание закрепления на местности	Метод определения координат и средняя квадратическая погрешность положения характерной точки (Мт), м	Система координат
			X	Y			
1	2	3	4	5	6	7	8
6441	48:05-6.1608	4.53	446626.33	1340777.19	_____	1	_____
6442	48:05-6.1608	4.54	446619.72	1340779.57	_____	1	_____
6443	48:05-6.1608	4.55	446612.31	1340779.83	_____	1	_____
6444	48:05-6.1608	4.56	446606.22	1340778.51	_____	1	_____
6445	48:05-6.1608	4.57	446601.72	1340775.6	_____	1	_____
6446	48:05-6.1608	4.58	446599.08	1340771.89	_____	1	_____
6447	48:05-6.1608	4.59	446596.96	1340767.13	_____	1	_____
6448	48:05-6.1608	4.60	446594.32	1340764.22	_____	1	_____
6449	48:05-6.1608	4.61	446590.35	1340761.58	_____	1	_____
6450	48:05-6.1608	4.62	446581.62	1340759.72	_____	1	_____

М.П.

КАДАСТРОВЫЙ ПЛАН ТЕРРИТОРИИ

Лист № 646	раздела 11	Всего листов раздела 11: 1189	Всего разделов: 9	Всего листов: 1487
« 16 » июня 2022 г. № КУВИ-999/2022-644056				
Номер кадастрового квартала: 48:05:0400208				

Сведения о характерных точках границ:

Номер п/п	Реестровый (учетный, условный) номер	Обозначение характерных точек	Координаты		Описание закрепления на местности	Метод определения координат и средняя квадратическая погрешность положения характерной точки (M _t), м	Система координат
			X	Y			
1	2	3	4	5	6	7	8
6451	48:05-6.1608	4.63	446575.79	1340757.61	_____	1	_____
6452	48:05-6.1608	4.64	446568.92	1340755.49	_____	1	_____
6453	48:05-6.1608	4.65	446561.24	1340752.84	_____	1	_____
6454	48:05-6.1608	4.66	446554.89	1340749.67	_____	1	_____
6455	48:05-6.1608	4.67	446552.51	1340744.11	_____	1	_____
6456	48:05-6.1608	4.68	446551.19	1340739.35	_____	1	_____
6457	48:05-6.1608	4.69	446550.66	1340735.38	_____	1	_____
6458	48:05-6.1608	4.70	446552.51	1340731.15	_____	1	_____
6459	48:05-6.1608	4.71	446554.63	1340729.96	_____	1	_____
6460	48:05-6.1608	4.72	446559.26	1340729.3	_____	1	_____

полное наименование должности

М.П.

подпись

инициалы, фамилия

КАДАСТРОВЫЙ ПЛАН ТЕРРИТОРИИ

Лист № 647	раздела 11	Всего листов раздела 11: 1189	Всего разделов: 9	Всего листов: 1487
« 16 » июня 2022 г. № КУВИ-999/2022-644056				
Номер кадастрового квартала: 48:05:0400208				

Сведения о характерных точках границ:							
Номер п/п	Реестровый (учетный, условный) номер	Обозначение характерных точек	Координаты		Описание закрепления на местности	Метод определения координат и средняя квадратическая погрешность положения характерной точки (Mt), м	Система координат
			X	Y			
1	2	3	4	5	6	7	8
6461	48:05-6.1608	4.73	446563.62	1340729.83	_____	1	_____
6462	48:05-6.1608	4.74	446567.86	1340728.77	_____	1	_____
6463	48:05-6.1608	4.75	446573.02	1340726.78	_____	1	_____
6464	48:05-6.1608	4.76	446576.99	1340724.14	_____	1	_____
6465	48:05-6.1608	4.77	446578.7	1340719.37	_____	1	_____
6466	48:05-6.1608	4.78	446579.84	1340713.63	_____	1	_____
6467	48:05-6.1608	4.79	446579.53	1340709.35	_____	1	_____
6468	48:05-6.1608	4.80	446577.78	1340704.74	_____	1	_____
6469	48:05-6.1608	4.81	446575.87	1340701.09	_____	1	_____
6470	48:05-6.1608	4.82	446572.7	1340697.6	_____	1	_____

М.П.

КАДАСТРОВЫЙ ПЛАН ТЕРРИТОРИИ

Лист № 648	раздела 11	Всего листов раздела 11: 1189	Всего разделов: 9	Всего листов: 1487
« 16 » июня 2022 г. № КУВИ-999/2022-644056				
Номер кадастрового квартала: 48:05:0400208				

Сведения о характерных точках границ:

Номер п/п	Реестровый (учетный, условный) номер	Обозначение характерных точек	Координаты		Описание закрепления на местности	Метод определения координат и средняя квадратическая погрешность положения характерной точки (M _t), м	Система координат
			X	Y			
1	2	3	4	5	6	7	8
6471	48:05-6.1608	4.83	446567.78	1340693.63	_____	1	_____
6472	48:05-6.1608	4.84	446563.81	1340690.61	_____	1	_____
6473	48:05-6.1608	4.85	446559.84	1340688.23	_____	1	_____
6474	48:05-6.1608	4.86	446555.55	1340686.01	_____	1	_____
6475	48:05-6.1608	4.87	446549.36	1340683.95	_____	1	_____
6476	48:05-6.1608	4.88	446542.06	1340681.25	_____	1	_____
6477	48:05-6.1608	4.89	446533.81	1340679.5	_____	1	_____
6478	48:05-6.1608	4.90	446525.71	1340677.44	_____	1	_____
6479	48:05-6.1608	4.91	446519.36	1340676.17	_____	1	_____
6480	48:05-6.1608	4.92	446513.64	1340674.1	_____	1	_____

полное наименование должности

М.П.

подпись

инициалы, фамилия

КАДАСТРОВЫЙ ПЛАН ТЕРРИТОРИИ

Лист № 649	раздела 11	Всего листов раздела 11: 1189	Всего разделов: 9	Всего листов: 1487
« 16 » июня 2022 г. № КУВИ-999/2022-644056				
Номер кадастрового квартала: 48:05:0400208				

Сведения о характерных точках границ:

Номер п/п	Реестровый (учетный, условный) номер	Обозначение характерных точек	Координаты		Описание закрепления на местности	Метод определения координат и средняя квадратическая погрешность положения характерной точки (Mt), м	Система координат
			X	Y			
1	2	3	4	5	6	7	8
6481	48:05-6.1608	4.93	446508.41	1340670.29	_____	1	_____
6482	48:05-6.1608	4.94	446503.33	1340664.58	_____	1	_____
6483	48:05-6.1608	4.95	446502.06	1340660.93	_____	1	_____
6484	48:05-6.1608	4.96	446500.79	1340656.64	_____	1	_____
6485	48:05-6.1608	4.97	446500.47	1340652.36	_____	1	_____
6486	48:05-6.1608	4.98	446500.94	1340648.23	_____	1	_____
6487	48:05-6.1608	4.99	446500.94	1340645.05	_____	1	_____
6488	48:05-6.1608	4.100	446501.1	1340641.88	_____	1	_____
6489	48:05-6.1608	4.101	446500.94	1340638.86	_____	1	_____
6490	48:05-6.1608	4.102	446500.47	1340636.64	_____	1	_____

полное наименование должности

М.П.

подпись

инициалы, фамилия

КАДАСТРОВЫЙ ПЛАН ТЕРРИТОРИИ

Лист № 650	раздела 11	Всего листов раздела 11: 1189	Всего разделов: 9	Всего листов: 1487
« 16 » июня 2022 г. № КУВИ-999/2022-644056				
Номер кадастрового квартала: 48:05:0400208				

Сведения о характерных точках границ:

Номер п/п	Реестровый (учетный, условный) номер	Обозначение характерных точек	Координаты		Описание закрепления на местности	Метод определения координат и средняя квадратическая погрешность положения характерной точки (M _t), м	Система координат
			X	Y			
1	2	3	4	5	6	7	8
6491	48:05-6.1608	4.103	446499.2	1340634.26	_____	1	_____
6492	48:05-6.1608	4.104	446497.13	1340631.24	_____	1	_____
6493	48:05-6.1608	4.105	446495.39	1340628.54	_____	1	_____
6494	48:05-6.1608	4.106	446494.28	1340624.57	_____	1	_____
6495	48:05-6.1608	4.107	446493.8	1340618.38	_____	1	_____
6496	48:05-6.1608	4.108	446493.8	1340609.97	_____	1	_____
6497	48:05-6.1608	4.109	446493.64	1340604.73	_____	1	_____
6498	48:05-6.1608	4.110	446493.17	1340601.24	_____	1	_____
6499	48:05-6.1608	4.111	446491.74	1340596.47	_____	1	_____
6500	48:05-6.1608	4.112	446490.47	1340593.46	_____	1	_____

М.П.

КАДАСТРОВЫЙ ПЛАН ТЕРРИТОРИИ

Лист № 651	раздела 11	Всего листов раздела 11: 1189	Всего разделов: 9	Всего листов: 1487
« 16 » июня 2022 г. № КУВИ-999/2022-644056				
Номер кадастрового квартала: 48:05:0400208				

Сведения о характерных точках границ:							
Номер п/п	Реестровый (учетный, условный) номер	Обозначение характерных точек	Координаты		Описание закрепления на местности	Метод определения координат и средняя квадратическая погрешность положения характерной точки (M _t), м	Система координат
			X	Y			
1	2	3	4	5	6	7	8
6501	48:05-6.1608	4.113	446487.77	1340588.38	_____	1	_____
6502	48:05-6.1608	4.114	446485.07	1340586	_____	1	_____
6503	48:05-6.1608	4.115	446482.85	1340583.77	_____	1	_____
6504	48:05-6.1608	4.116	446479.99	1340580.12	_____	1	_____
6505	48:05-6.1608	4.117	446478.56	1340576.47	_____	1	_____
6506	48:05-6.1608	4.118	446477.77	1340571.07	_____	1	_____
6507	48:05-6.1608	4.119	446476.97	1340564.57	_____	1	_____
6508	48:05-6.1608	4.120	446477.77	1340559.01	_____	1	_____
6509	48:05-6.1608	4.121	446479.51	1340552.02	_____	1	_____
6510	48:05-6.1608	4.122	446481.74	1340545.99	_____	1	_____

полное наименование должности

М.П.

подпись

инициалы, фамилия

КАДАСТРОВЫЙ ПЛАН ТЕРРИТОРИИ

Лист № 652	раздела 11	Всего листов раздела 11: 1189	Всего разделов: 9	Всего листов: 1487
« 16 » июня 2022 г. № КУВИ-999/2022-644056				
Номер кадастрового квартала: 48:05:0400208				

Сведения о характерных точках границ:

Номер п/п	Реестровый (учетный, условный) номер	Обозначение характерных точек	Координаты		Описание закрепления на местности	Метод определения координат и средняя квадратическая погрешность положения характерной точки (Mt), м	Система координат
			X	Y			
1	2	3	4	5	6	7	8
6511	48:05-6.1608	4.123	446484.91	1340540.91	_____	1	_____
6512	48:05-6.1608	4.124	446488.4	1340536.78	_____	1	_____
6513	48:05-6.1608	4.125	446491.42	1340532.66	_____	1	_____
6514	48:05-6.1608	4.126	446493.96	1340528.21	_____	1	_____
6515	48:05-6.1608	4.127	446495.07	1340523.29	_____	1	_____
6516	48:05-6.1608	4.128	446495.86	1340517.1	_____	1	_____
6517	48:05-6.1608	4.129	446495.55	1340511.7	_____	1	_____
6518	48:05-6.1608	4.130	446495.23	1340506.62	_____	1	_____
6519	48:05-6.1608	4.131	446493.32	1340501.22	_____	1	_____
6520	48:05-6.1608	4.132	446490.47	1340495.83	_____	1	_____

М.П.

КАДАСТРОВЫЙ ПЛАН ТЕРРИТОРИИ

Лист № 653	раздела 11	Всего листов раздела 11: 1189	Всего разделов: 9	Всего листов: 1487
« 16 » июня 2022 г. № КУВИ-999/2022-644056				
Номер кадастрового квартала: 48:05:0400208				

Сведения о характерных точках границ:

Номер п/п	Реестровый (учетный, условный) номер	Обозначение характерных точек	Координаты		Описание закрепления на местности	Метод определения координат и средняя квадратическая погрешность положения характерной точки (M _t), м	Система координат
			X	Y			
1	2	3	4	5	6	7	8
6521	48:05-6.1608	4.133	446486.97	1340491.22	_____	1	_____
6522	48:05-6.1608	4.134	446484.91	1340486.62	_____	1	_____
6523	48:05-6.1608	4.135	446483.64	1340481.7	_____	1	_____
6524	48:05-6.1608	4.136	446482.69	1340477.41	_____	1	_____
6525	48:05-6.1608	4.137	446481.1	1340474.55	_____	1	_____
6526	48:05-6.1608	4.138	446478.4	1340471.06	_____	1	_____
6527	48:05-6.1608	4.139	446474.59	1340466.93	_____	1	_____
6528	48:05-6.1608	4.140	446470.3	1340463.76	_____	1	_____
6529	48:05-6.1608	4.141	446466.49	1340461.22	_____	1	_____
6530	48:05-6.1608	4.142	446462.68	1340459.31	_____	1	_____

полное наименование должности

М.П.

подпись

инициалы, фамилия

КАДАСТРОВЫЙ ПЛАН ТЕРРИТОРИИ

Лист № 654	раздела 11	Всего листов раздела 11: 1189	Всего разделов: 9	Всего листов: 1487
« 16 » июня 2022 г. № КУВИ-999/2022-644056				
Номер кадастрового квартала: 48:05:0400208				

Сведения о характерных точках границ:

Номер п/п	Реестровый (учетный, условный) номер	Обозначение характерных точек	Координаты		Описание закрепления на местности	Метод определения координат и средняя квадратическая погрешность положения характерной точки (Mt), м	Система координат
			X	Y			
1	2	3	4	5	6	7	8
6531	48:05-6.1608	4.143	446459.67	1340457.25	_____	1	_____
6532	48:05-6.1608	4.144	446456.97	1340454.08	_____	1	_____
6533	48:05-6.1608	4.145	446453.32	1340449	_____	1	_____
6534	48:05-6.1608	4.146	446448.56	1340440.26	_____	1	_____
6535	48:05-6.1608	4.147	446442.84	1340430.26	_____	1	_____
6536	48:05-6.1608	4.148	446437.28	1340419.63	_____	1	_____
6537	48:05-6.1608	4.149	446433	1340410.58	_____	1	_____
6538	48:05-6.1608	4.150	446430.14	1340406.29	_____	1	_____
6539	48:05-6.1608	4.151	446427.12	1340402.48	_____	1	_____
6540	48:05-6.1608	4.152	446424.74	1340399.47	_____	1	_____

полное наименование должности

М.П.

подпись

инициалы, фамилия

КАДАСТРОВЫЙ ПЛАН ТЕРРИТОРИИ

Лист № 655	раздела 11	Всего листов раздела 11: 1189	Всего разделов: 9	Всего листов: 1487
« 16 » июня 2022 г. № КУВИ-999/2022-644056				
Номер кадастрового квартала: 48:05:0400208				

Сведения о характерных точках границ:

Номер п/п	Реестровый (учетный, условный) номер	Обозначение характерных точек	Координаты		Описание закрепления на местности	Метод определения координат и средняя квадратическая погрешность положения характерной точки (Mt), м	Система координат
			X	Y			
1	2	3	4	5	6	7	8
6541	48:05-6.1608	4.153	446420.93	1340394.86	_____	1	_____
6542	48:05-6.1608	4.154	446417.12	1340389.31	_____	1	_____
6543	48:05-6.1608	4.155	446414.9	1340384.7	_____	1	_____
6544	48:05-6.1608	4.156	446413.96	1340375.11	_____	1	_____
6545	48:05-6.1608	4.157	446412.9	1340368.76	_____	1	_____
6546	48:05-6.1608	4.158	446411.58	1340361.35	_____	1	_____
6547	48:05-6.1608	4.159	446410.26	1340355.8	_____	1	_____
6548	48:05-6.1608	4.160	446408.14	1340347.59	_____	1	_____
6549	48:05-6.1608	4.161	446404.97	1340339.13	_____	1	_____
6550	48:05-6.1608	4.162	446399.94	1340329.87	_____	1	_____

М.П.

КАДАСТРОВЫЙ ПЛАН ТЕРРИТОРИИ

Лист № 656	раздела 11	Всего листов раздела 11: 1189	Всего разделов: 9	Всего листов: 1487
« 16 » июня 2022 г. № КУВИ-999/2022-644056				
Номер кадастрового квартала: 48:05:0400208				

Сведения о характерных точках границ:							
Номер п/п	Реестровый (учетный, условный) номер	Обозначение характерных точек	Координаты		Описание закрепления на местности	Метод определения координат и средняя квадратическая погрешность положения характерной точки (M _t), м	Система координат
			X	Y			
1	2	3	4	5	6	7	8
6551	48:05-6.1608	4.163	446394.12	1340322.99	_____	1	_____
6552	48:05-6.1608	4.164	446389.36	1340317.17	_____	1	_____
6553	48:05-6.1608	4.165	446384.06	1340312.67	_____	1	_____
6554	48:05-6.1608	4.166	446378.24	1340306.05	_____	1	_____
6555	48:05-6.1608	4.167	446374.54	1340297.85	_____	1	_____
6556	48:05-6.1608	4.168	446374.54	1340287.53	_____	1	_____
6557	48:05-6.1608	4.169	446377.18	1340279.33	_____	1	_____
6558	48:05-6.1608	4.170	446379.83	1340272.72	_____	1	_____
6559	48:05-6.1608	4.171	446385.12	1340263.72	_____	1	_____
6560	48:05-6.1608	4.172	446390.68	1340256.58	_____	1	_____

полное наименование должности

М.П.

подпись

инициалы, фамилия

КАДАСТРОВЫЙ ПЛАН ТЕРРИТОРИИ

Лист № 657	раздела 11	Всего листов раздела 11: 1189	Всего разделов: 9	Всего листов: 1487
« 16 » июня 2022 г. № КУВИ-999/2022-644056				
Номер кадастрового квартала: 48:05:0400208				

Сведения о характерных точках границ:							
Номер п/п	Реестровый (учетный, условный) номер	Обозначение характерных точек	Координаты		Описание закрепления на местности	Метод определения координат и средняя квадратическая погрешность положения характерной точки (Mt), м	Система координат
			X	Y			
1	2	3	4	5	6	7	8
6561	48:05-6.1608	4.173	446398.35	1340251.81	_____	1	_____
6562	48:05-6.1608	4.174	446407.88	1340246.52	_____	1	_____
6563	48:05-6.1608	4.175	446416.61	1340244.67	_____	1	_____
6564	48:05-6.1608	4.176	446425.34	1340241.5	_____	1	_____
6565	48:05-6.1608	4.177	446434.33	1340239.11	_____	1	_____
6566	48:05-6.1608	4.178	446443.07	1340237.26	_____	1	_____
6567	48:05-6.1608	4.179	446454.97	1340237	_____	1	_____
6568	48:05-6.1608	4.180	446464.23	1340238.59	_____	1	_____
6569	48:05-6.1608	4.181	446473.23	1340241.5	_____	1	_____
6570	48:05-6.1608	4.182	446485.13	1340245.2	_____	1	_____

полное наименование должности

М.П.

подпись

инициалы, фамилия

КАДАСТРОВЫЙ ПЛАН ТЕРРИТОРИИ

Лист № 658	раздела 11	Всего листов раздела 11: 1189	Всего разделов: 9	Всего листов: 1487
« 16 » июня 2022 г. № КУВИ-999/2022-644056				
Номер кадастрового квартала: 48:05:0400208				

Сведения о характерных точках границ:

Номер п/п	Реестровый (учетный, условный) номер	Обозначение характерных точек	Координаты		Описание закрепления на местности	Метод определения координат и средняя квадратическая погрешность положения характерной точки (Mt), м	Система координат
			X	Y			
1	2	3	4	5	6	7	8
6571	48:05-6.1608	4.183	446497.83	1340252.61	_____	1	_____
6572	48:05-6.1608	4.184	446516.36	1340266.63	_____	1	_____
6573	48:05-6.1608	4.185	446531.97	1340277.74	_____	1	_____
6574	48:05-6.1608	4.186	446559.22	1340298.65	_____	1	_____
6575	48:05-6.1608	4.187	446573.24	1340308.17	_____	1	_____
6576	48:05-6.1608	4.188	446591.23	1340318.75	_____	1	_____
6577	48:05-6.1608	4.189	446612.66	1340333.31	_____	1	_____
6578	48:05-6.1608	4.190	446625.63	1340342.3	_____	1	_____
6579	48:05-6.1608	4.191	446637.54	1340349.71	_____	1	_____
6580	48:05-6.1608	4.192	446651.56	1340358.44	_____	1	_____

полное наименование должности

М.П.

подпись

инициалы, фамилия

КАДАСТРОВЫЙ ПЛАН ТЕРРИТОРИИ

Лист № 659	раздела 11	Всего листов раздела 11: 1189	Всего разделов: 9	Всего листов: 1487
« 16 » июня 2022 г. № КУВИ-999/2022-644056				
Номер кадастрового квартала: 48:05:0400208				

Сведения о характерных точках границ:

Номер п/п	Реестровый (учетный, условный) номер	Обозначение характерных точек	Координаты		Описание закрепления на местности	Метод определения координат и средняя квадратическая погрешность положения характерной точки (M _t), м	Система координат
			X	Y			
1	2	3	4	5	6	7	8
6581	48:05-6.1608	4.193	446661.35	1340363.73	_____	1	_____
6582	48:05-6.1608	4.194	446677.49	1340368.5	_____	1	_____
6583	48:05-6.1608	4.195	446695.48	1340371.41	_____	1	_____
6584	48:05-6.1608	4.196	446712.15	1340374.05	_____	1	_____
6585	48:05-6.1608	4.197	446730.4	1340376.96	_____	1	_____
6586	48:05-6.1608	4.198	446742.31	1340378.55	_____	1	_____
6587	48:05-6.1608	4.199	446757.66	1340379.34	_____	1	_____
6588	48:05-6.1608	4.200	446772.47	1340377.76	_____	1	_____
6589	48:05-6.1608	4.201	446796.81	1340375.9	_____	1	_____
6590	48:05-6.1608	4.202	446812.69	1340373.79	_____	1	_____

_____ полное наименование должности

М.П.

_____ подпись

_____ инициалы, фамилия

КАДАСТРОВЫЙ ПЛАН ТЕРРИТОРИИ

Лист № 660	раздела 11	Всего листов раздела 11: 1189	Всего разделов: 9	Всего листов: 1487
« 16 » июня 2022 г. № КУВИ-999/2022-644056				
Номер кадастрового квартала: 48:05:0400208				

Сведения о характерных точках границ:

Номер п/п	Реестровый (учетный, условный) номер	Обозначение характерных точек	Координаты		Описание закрепления на местности	Метод определения координат и средняя квадратическая погрешность положения характерной точки (Mt), м	Система координат
			X	Y			
1	2	3	4	5	6	7	8
6591	48:05-6.1608	4.203	446832.53	1340371.94	_____	1	_____
6592	48:05-6.1608	4.204	446844.44	1340369.03	_____	1	_____
6593	48:05-6.1608	4.205	446855.82	1340361.09	_____	1	_____
6594	48:05-6.1608	4.206	446865.19	1340355.72	_____	1	_____
6595	48:05-6.1608	4.1	446865.43	1340356.88	_____	1	_____
6596	48:05-6.1608	5.1	446910.53	1340358.95	_____	1	_____
6597	48:05-6.1608	5.2	446896.9	1340358.95	_____	1	_____
6598	48:05-6.1608	5.3	446889.06	1340359.36	_____	1	_____
6599	48:05-6.1608	5.4	446882	1340359.09	_____	1	_____
6600	48:05-6.1608	5.5	446881.45	1340355.92	_____	1	_____

полное наименование должности

М.П.

подпись

инициалы, фамилия

КАДАСТРОВЫЙ ПЛАН ТЕРРИТОРИИ

Лист № 661	раздела 11	Всего листов раздела 11: 1189	Всего разделов: 9	Всего листов: 1487
« 16 » июня 2022 г. № КУВИ-999/2022-644056				
Номер кадастрового квартала: 48:05:0400208				

Сведения о характерных точках границ:							
Номер п/п	Реестровый (учетный, условный) номер	Обозначение характерных точек	Координаты		Описание закрепления на местности	Метод определения координат и средняя квадратическая погрешность положения характерной точки (M _t), м	Система координат
			X	Y			
1	2	3	4	5	6	7	8
6601	48:05-6.1608	5.6	446880.95	1340353.04	_____	1	_____
6602	48:05-6.1608	5.7	446880.37	1340349.68	_____	1	_____
6603	48:05-6.1608	5.8	446890.67	1340346.26	_____	1	_____
6604	48:05-6.1608	5.9	446894.32	1340343.09	_____	1	_____
6605	48:05-6.1608	5.10	446896.39	1340338.01	_____	1	_____
6606	48:05-6.1608	5.11	446897.34	1340332.13	_____	1	_____
6607	48:05-6.1608	5.12	446897.81	1340322.61	_____	1	_____
6608	48:05-6.1608	5.13	446896.7	1340304.67	_____	1	_____
6609	48:05-6.1608	5.14	446896.23	1340294.51	_____	1	_____
6610	48:05-6.1608	5.15	446895.27	1340283.24	_____	1	_____

полное наименование должности

М.П.

подпись

инициалы, фамилия

КАДАСТРОВЫЙ ПЛАН ТЕРРИТОРИИ

Лист № 662	раздела 11	Всего листов раздела 11: 1189	Всего разделов: 9	Всего листов: 1487
« 16 » июня 2022 г. № КУВИ-999/2022-644056				
Номер кадастрового квартала: 48:05:0400208				

Сведения о характерных точках границ:							
Номер п/п	Реестровый (учетный, условный) номер	Обозначение характерных точек	Координаты		Описание закрепления на местности	Метод определения координат и средняя квадратическая погрешность положения характерной точки (Mt), м	Система координат
			X	Y			
1	2	3	4	5	6	7	8
6611	48:05-6.1608	5.16	446894.32	1340270.86	_____	1	_____
6612	48:05-6.1608	5.17	446895.43	1340259.43	_____	1	_____
6613	48:05-6.1608	5.18	446896.39	1340252.12	_____	1	_____
6614	48:05-6.1608	5.19	446898.77	1340247.52	_____	1	_____
6615	48:05-6.1608	5.20	446902.74	1340245.77	_____	1	_____
6616	48:05-6.1608	5.21	446909.4	1340245.3	_____	1	_____
6617	48:05-6.1608	5.22	446916.86	1340245.77	_____	1	_____
6618	48:05-6.1608	5.23	446924.33	1340248.16	_____	1	_____
6619	48:05-6.1608	5.24	446928.29	1340251.49	_____	1	_____
6620	48:05-6.1608	5.25	446933.22	1340254.98	_____	1	_____

М.П.

КАДАСТРОВЫЙ ПЛАН ТЕРРИТОРИИ

Лист № 663	раздела 11	Всего листов раздела 11: 1189	Всего разделов: 9	Всего листов: 1487
« 16 » июня 2022 г. № КУВИ-999/2022-644056				
Номер кадастрового квартала: 48:05:0400208				

Сведения о характерных точках границ:							
Номер п/п	Реестровый (учетный, условный) номер	Обозначение характерных точек	Координаты		Описание закрепления на местности	Метод определения координат и средняя квадратическая погрешность положения характерной точки (M _t), м	Система координат
			X	Y			
1	2	3	4	5	6	7	8
6621	48:05-6.1608	5.26	446936.55	1340259.11	_____	1	_____
6622	48:05-6.1608	5.27	446941.63	1340268.95	_____	1	_____
6623	48:05-6.1608	5.28	446946.55	1340284.19	_____	1	_____
6624	48:05-6.1608	5.29	446951.79	1340303.88	_____	1	_____
6625	48:05-6.1608	5.30	446952.42	1340313.56	_____	1	_____
6626	48:05-6.1608	5.31	446953.85	1340330.23	_____	1	_____
6627	48:05-6.1608	5.32	446955.44	1340348.64	_____	1	_____
6628	48:05-6.1608	5.33	446956.22	1340364.48	_____	1	_____
6629	48:05-6.1608	5.34	446934.43	1340361.5	_____	1	_____
6630	48:05-6.1608	5.1	446910.53	1340358.95	_____	1	_____

полное наименование должности

М.П.

подпись

инициалы, фамилия

КАДАСТРОВЫЙ ПЛАН ТЕРРИТОРИИ

Лист № 664	раздела 11	Всего листов раздела 11: 1189	Всего разделов: 9	Всего листов: 1487
« 16 » июня 2022 г. № КУВИ-999/2022-644056				
Номер кадастрового квартала: 48:05:0400208				

Сведения о характерных точках границ:

Номер п/п	Реестровый (учетный, условный) номер	Обозначение характерных точек	Координаты		Описание закрепления на местности	Метод определения координат и средняя квадратическая погрешность положения характерной точки (M _t), м	Система координат
			X	Y			
1	2	3	4	5	6	7	8
6631	48:05-6.1608	6.1	446952.52	1341087.26	_____	1	_____
6632	48:05-6.1608	6.2	446951.99	1341082.5	_____	1	_____
6633	48:05-6.1608	6.3	446952.2	1341077.94	_____	1	_____
6634	48:05-6.1608	6.4	446951.46	1341073.71	_____	1	_____
6635	48:05-6.1608	6.5	446950.4	1341071.59	_____	1	_____
6636	48:05-6.1608	6.6	446946.92	1341068.79	_____	1	_____
6637	48:05-6.1608	6.7	446956.04	1341042.94	_____	1	_____
6638	48:05-6.1608	6.8	446960.77	1341034.58	_____	1	_____
6639	48:05-6.1608	6.9	446965.79	1341029.38	_____	1	_____
6640	48:05-6.1608	6.10	446973.13	1341025.11	_____	1	_____

полное наименование должности

М.П.

подпись

инициалы, фамилия

КАДАСТРОВЫЙ ПЛАН ТЕРРИТОРИИ

Лист № 665	раздела 11	Всего листов раздела 11: 1189	Всего разделов: 9	Всего листов: 1487
« 16 » июня 2022 г. № КУВИ-999/2022-644056				
Номер кадастрового квартала: 48:05:0400208				

Сведения о характерных точках границ:

Номер п/п	Реестровый (учетный, условный) номер	Обозначение характерных точек	Координаты		Описание закрепления на местности	Метод определения координат и средняя квадратическая погрешность положения характерной точки (Mt), м	Система координат
			X	Y			
1	2	3	4	5	6	7	8
6641	48:05-6.1608	6.11	446977.14	1341023.97	_____	1	_____
6642	48:05-6.1608	6.12	446980.37	1341023.06	_____	1	_____
6643	48:05-6.1608	6.13	446986.16	1341023.39	_____	1	_____
6644	48:05-6.1608	6.14	446990.11	1341023.62	_____	1	_____
6645	48:05-6.1608	6.15	446999.11	1341025.74	_____	1	_____
6646	48:05-6.1608	6.16	447001.28	1341027.37	_____	1	_____
6647	48:05-6.1608	6.17	447004.7	1341029.94	_____	1	_____
6648	48:05-6.1608	6.18	447006.3	1341033.83	_____	1	_____
6649	48:05-6.1608	6.19	447012.69	1341049.35	_____	1	_____
6650	48:05-6.1608	6.20	447015.56	1341060.68	_____	1	_____

М.П.

КАДАСТРОВЫЙ ПЛАН ТЕРРИТОРИИ

Лист № 666	раздела 11	Всего листов раздела 11: 1189	Всего разделов: 9	Всего листов: 1487
« 16 » июня 2022 г. № КУВИ-999/2022-644056				
Номер кадастрового квартала: 48:05:0400208				

Сведения о характерных точках границ:							
Номер п/п	Реестровый (учетный, условный) номер	Обозначение характерных точек	Координаты		Описание закрепления на местности	Метод определения координат и средняя квадратическая погрешность положения характерной точки (M _t), м	Система координат
			X	Y			
1	2	3	4	5	6	7	8
6651	48:05-6.1608	6.21	447019.68	1341076.96	_____	1	_____
6652	48:05-6.1608	6.22	447011.79	1341079.43	_____	1	_____
6653	48:05-6.1608	6.23	447007.02	1341081.54	_____	1	_____
6654	48:05-6.1608	6.24	447003.53	1341083.98	_____	1	_____
6655	48:05-6.1608	6.25	447001.31	1341086.62	_____	1	_____
6656	48:05-6.1608	6.26	447000.46	1341090.43	_____	1	_____
6657	48:05-6.1608	6.27	446999.93	1341095.62	_____	1	_____
6658	48:05-6.1608	6.28	446999.62	1341098.58	_____	1	_____
6659	48:05-6.1608	6.29	446997.82	1341100.7	_____	1	_____
6660	48:05-6.1608	6.30	446994.22	1341102.71	_____	1	_____

полное наименование должности

М.П.

подпись

инициалы, фамилия

КАДАСТРОВЫЙ ПЛАН ТЕРРИТОРИИ

Лист № 667	раздела 11	Всего листов раздела 11: 1189	Всего разделов: 9	Всего листов: 1487
« 16 » июня 2022 г. № КУВИ-999/2022-644056				
Номер кадастрового квартала: 48:05:0400208				

Сведения о характерных точках границ:							
Номер п/п	Реестровый (учетный, условный) номер	Обозначение характерных точек	Координаты		Описание закрепления на местности	Метод определения координат и средняя квадратическая погрешность положения характерной точки (Mt), м	Система координат
			X	Y			
1	2	3	4	5	6	7	8
6661	48:05-6.1608	6.31	446990.09	1341104.19	_____	1	_____
6662	48:05-6.1608	6.32	446984.91	1341105.25	_____	1	_____
6663	48:05-6.1608	6.33	446979.4	1341104.51	_____	1	_____
6664	48:05-6.1608	6.34	446975.59	1341103.98	_____	1	_____
6665	48:05-6.1608	6.35	446971.89	1341103.77	_____	1	_____
6666	48:05-6.1608	6.36	446966.17	1341101.55	_____	1	_____
6667	48:05-6.1608	6.37	446960.78	1341099.32	_____	1	_____
6668	48:05-6.1608	6.38	446956.75	1341096.04	_____	1	_____
6669	48:05-6.1608	6.39	446954.32	1341091.81	_____	1	_____
6670	48:05-6.1608	6.1	446952.52	1341087.26	_____	1	_____

М.П.

КАДАСТРОВЫЙ ПЛАН ТЕРРИТОРИИ

Лист № 668	раздела 11	Всего листов раздела 11: 1189	Всего разделов: 9	Всего листов: 1487
« 16 » июня 2022 г. № КУВИ-999/2022-644056				
Номер кадастрового квартала: 48:05:0400208				

Сведения о характерных точках границ:

Номер п/п	Реестровый (учетный, условный) номер	Обозначение характерных точек	Координаты		Описание закрепления на местности	Метод определения координат и средняя квадратическая погрешность положения характерной точки (Mt), м	Система координат
			X	Y			
1	2	3	4	5	6	7	8
6671	48:05-6.1608	7.1	447015.07	1341029.13	_____	1	_____
6672	48:05-6.1608	7.2	447013.74	1341025.92	_____	1	_____
6673	48:05-6.1608	7.3	447012.97	1341024.08	_____	1	_____
6674	48:05-6.1608	7.4	447007.05	1341018.86	_____	1	_____
6675	48:05-6.1608	7.5	447001.49	1341015.95	_____	1	_____
6676	48:05-6.1608	7.6	446991.7	1341013.83	_____	1	_____
6677	48:05-6.1608	7.7	446985.58	1341013.42	_____	1	_____
6678	48:05-6.1608	7.8	446979.79	1341013.03	_____	1	_____
6679	48:05-6.1608	7.9	446974.78	1341014.45	_____	1	_____
6680	48:05-6.1608	7.10	446969.32	1341016	_____	1	_____

полное наименование должности

М.П.

подпись

инициалы, фамилия

КАДАСТРОВЫЙ ПЛАН ТЕРРИТОРИИ

Лист № 669	раздела 11	Всего листов раздела 11: 1189	Всего разделов: 9	Всего листов: 1487
« 16 » июня 2022 г. № КУВИ-999/2022-644056				
Номер кадастрового квартала: 48:05:0400208				

Сведения о характерных точках границ:

Номер п/п	Реестровый (учетный, условный) номер	Обозначение характерных точек	Координаты		Описание закрепления на местности	Метод определения координат и средняя квадратическая погрешность положения характерной точки (M _t), м	Система координат
			X	Y			
1	2	3	4	5	6	7	8
6681	48:05-6.1608	7.11	446959.68	1341021.5	_____	1	_____
6682	48:05-6.1608	7.12	446952.88	1341028.73	_____	1	_____
6683	48:05-6.1608	7.13	446946.75	1341039.41	_____	1	_____
6684	48:05-6.1608	7.14	446937.55	1341065.97	_____	1	_____
6685	48:05-6.1608	7.15	446931.89	1341073.9	_____	1	_____
6686	48:05-6.1608	7.16	446923.25	1341080.65	_____	1	_____
6687	48:05-6.1608	7.17	446917.81	1341082.47	_____	1	_____
6688	48:05-6.1608	7.18	446909.4	1341085.28	_____	1	_____
6689	48:05-6.1608	7.19	446906.23	1341085.4	_____	1	_____
6690	48:05-6.1608	7.20	446896.17	1341085.8	_____	1	_____

_____ полное наименование должности

М.П.

_____ подпись

_____ инициалы, фамилия

КАДАСТРОВЫЙ ПЛАН ТЕРРИТОРИИ

Лист № 670	раздела 11	Всего листов раздела 11: 1189	Всего разделов: 9	Всего листов: 1487
« 16 » июня 2022 г. № КУВИ-999/2022-644056				
Номер кадастрового квартала: 48:05:0400208				

Сведения о характерных точках границ:

Номер п/п	Реестровый (учетный, условный) номер	Обозначение характерных точек	Координаты		Описание закрепления на местности	Метод определения координат и средняя квадратическая погрешность положения характерной точки (Mt), м	Система координат
			X	Y			
1	2	3	4	5	6	7	8
6691	48:05-6.1608	7.21	446882.67	1341083.8	_____	1	_____
6692	48:05-6.1608	7.22	446866.27	1341079.45	_____	1	_____
6693	48:05-6.1608	7.23	446855.42	1341074.16	_____	1	_____
6694	48:05-6.1608	7.24	446847.09	1341068.66	_____	1	_____
6695	48:05-6.1608	7.25	446834.52	1341058.55	_____	1	_____
6696	48:05-6.1608	7.26	446826.05	1341049.02	_____	1	_____
6697	48:05-6.1608	7.27	446808.34	1341019.74	_____	1	_____
6698	48:05-6.1608	7.28	446802.54	1341008.95	_____	1	_____
6699	48:05-6.1608	7.29	446798.17	1340999.44	_____	1	_____
6700	48:05-6.1608	7.30	446795.82	1340997.27	_____	1	_____

М.П.

КАДАСТРОВЫЙ ПЛАН ТЕРРИТОРИИ

Лист № 671	раздела 11	Всего листов раздела 11: 1189	Всего разделов: 9	Всего листов: 1487
« 16 » июня 2022 г. № КУВИ-999/2022-644056				
Номер кадастрового квартала: 48:05:0400208				

Сведения о характерных точках границ:							
Номер п/п	Реестровый (учетный, условный) номер	Обозначение характерных точек	Координаты		Описание закрепления на местности	Метод определения координат и средняя квадратическая погрешность положения характерной точки (Mt), м	Система координат
			X	Y			
1	2	3	4	5	6	7	8
6701	48:05-6.1608	7.31	446794.71	1340995.52	_____	1	_____
6702	48:05-6.1608	7.32	446793.13	1340993.01	_____	1	_____
6703	48:05-6.1608	7.33	446788.71	1340986.03	_____	1	_____
6704	48:05-6.1608	7.34	446785.4	1340976.09	_____	1	_____
6705	48:05-6.1608	7.35	446781.46	1340964.27	_____	1	_____
6706	48:05-6.1608	7.36	446780.22	1340948.46	_____	1	_____
6707	48:05-6.1608	7.37	446781.13	1340941.54	_____	1	_____
6708	48:05-6.1608	7.38	446782.8	1340928.79	_____	1	_____
6709	48:05-6.1608	7.39	446783.99	1340921.48	_____	1	_____
6710	48:05-6.1608	7.40	446791.77	1340873.64	_____	1	_____

полное наименование должности

М.П.

подпись

инициалы, фамилия

КАДАСТРОВЫЙ ПЛАН ТЕРРИТОРИИ

Лист № 672	раздела 11	Всего листов раздела 11: 1189	Всего разделов: 9	Всего листов: 1487
« 16 » июня 2022 г. № КУВИ-999/2022-644056				
Номер кадастрового квартала: 48:05:0400208				

Сведения о характерных точках границ:							
Номер п/п	Реестровый (учетный, условный) номер	Обозначение характерных точек	Координаты		Описание закрепления на местности	Метод определения координат и средняя квадратическая погрешность положения характерной точки (Mt), м	Система координат
			X	Y			
1	2	3	4	5	6	7	8
6711	48:05-6.1608	7.41	446797.13	1340832.08	_____	1	_____
6712	48:05-6.1608	7.42	446797.8	1340826.86	_____	1	_____
6713	48:05-6.1608	7.43	446805.59	1340824.41	_____	1	_____
6714	48:05-6.1608	7.44	446811.54	1340822.43	_____	1	_____
6715	48:05-6.1608	7.45	446818.15	1340817.8	_____	1	_____
6716	48:05-6.1608	7.46	446824.77	1340815.81	_____	1	_____
6717	48:05-6.1608	7.47	446833.37	1340812.51	_____	1	_____
6718	48:05-6.1608	7.48	446841.3	1340809.2	_____	1	_____
6719	48:05-6.1608	7.49	446849.24	1340803.91	_____	1	_____
6720	48:05-6.1608	7.50	446858.5	1340792.66	_____	1	_____

М.П.

КАДАСТРОВЫЙ ПЛАН ТЕРРИТОРИИ

Лист № 673	раздела 11	Всего листов раздела 11: 1189	Всего разделов: 9	Всего листов: 1487
« 16 » июня 2022 г. № КУВИ-999/2022-644056				
Номер кадастрового квартала: 48:05:0400208				

Сведения о характерных точках границ:							
Номер п/п	Реестровый (учетный, условный) номер	Обозначение характерных точек	Координаты		Описание закрепления на местности	Метод определения координат и средняя квадратическая погрешность положения характерной точки (M _t), м	Система координат
			X	Y			
1	2	3	4	5	6	7	8
6721	48:05-6.1608	7.51	446861.81	1340786.05	_____	1	_____
6722	48:05-6.1608	7.52	446865.78	1340773.48	_____	1	_____
6723	48:05-6.1608	7.53	446868.42	1340762.24	_____	1	_____
6724	48:05-6.1608	7.54	446873.05	1340748.35	_____	1	_____
6725	48:05-6.1608	7.55	446875.04	1340731.15	_____	1	_____
6726	48:05-6.1608	7.56	446874.38	1340721.89	_____	1	_____
6727	48:05-6.1608	7.57	446871.07	1340707.34	_____	1	_____
6728	48:05-6.1608	7.58	446868.42	1340694.11	_____	1	_____
6729	48:05-6.1608	7.59	446863.13	1340683.52	_____	1	_____
6730	48:05-6.1608	7.60	446859.16	1340674.92	_____	1	_____

полное наименование должности

М.П.

подпись

инициалы, фамилия

КАДАСТРОВЫЙ ПЛАН ТЕРРИТОРИИ

Лист № 674	раздела 11	Всего листов раздела 11: 1189	Всего разделов: 9	Всего листов: 1487
« 16 » июня 2022 г. № КУВИ-999/2022-644056				
Номер кадастрового квартала: 48:05:0400208				

Сведения о характерных точках границ:

Номер п/п	Реестровый (учетный, условный) номер	Обозначение характерных точек	Координаты		Описание закрепления на местности	Метод определения координат и средняя квадратическая погрешность положения характерной точки (M _t), м	Система координат
			X	Y			
1	2	3	4	5	6	7	8
6731	48:05-6.1608	7.61	446855.2	1340666.33	_____	1	_____
6732	48:05-6.1608	7.62	446850.56	1340651.11	_____	1	_____
6733	48:05-6.1608	7.63	446844.61	1340642.51	_____	1	_____
6734	48:05-6.1608	7.64	446836.67	1340633.91	_____	1	_____
6735	48:05-6.1608	7.65	446826.63	1340626.49	_____	1	_____
6736	48:05-6.1608	7.66	446831.34	1340602.61	_____	1	_____
6737	48:05-6.1608	7.67	446832.48	1340594.33	_____	1	_____
6738	48:05-6.1608	7.68	446839.29	1340551.89	_____	1	_____
6739	48:05-6.1608	7.69	446840.33	1340545.41	_____	1	_____
6740	48:05-6.1608	7.70	446842.36	1340529.5	_____	1	_____

полное наименование должности

М.П.

подпись

инициалы, фамилия

КАДАСТРОВЫЙ ПЛАН ТЕРРИТОРИИ

Лист № 675	раздела 11	Всего листов раздела 11: 1189	Всего разделов: 9	Всего листов: 1487
« 16 » июня 2022 г. № КУВИ-999/2022-644056				
Номер кадастрового квартала: 48:05:0400208				

Сведения о характерных точках границ:

Номер п/п	Реестровый (учетный, условный) номер	Обозначение характерных точек	Координаты		Описание закрепления на местности	Метод определения координат и средняя квадратическая погрешность положения характерной точки (Mt), м	Система координат
			X	Y			
1	2	3	4	5	6	7	8
6741	48:05-6.1608	7.71	446845.02	1340530.01	_____	1	_____
6742	48:05-6.1608	7.72	446846.41	1340520.05	_____	1	_____
6743	48:05-6.1608	7.73	446843.56	1340519.42	_____	1	_____
6744	48:05-6.1608	7.74	446844.1	1340509.32	_____	1	_____
6745	48:05-6.1608	7.75	446844.54	1340500.74	_____	1	_____
6746	48:05-6.1608	7.76	446844.95	1340498.28	_____	1	_____
6747	48:05-6.1608	7.77	446852.95	1340450.17	_____	1	_____
6748	48:05-6.1608	7.78	446853.74	1340445.4	_____	1	_____
6749	48:05-6.1608	7.79	446857.78	1340428.92	_____	1	_____
6750	48:05-6.1608	7.80	446861	1340417.91	_____	1	_____

М.П.

КАДАСТРОВЫЙ ПЛАН ТЕРРИТОРИИ

Лист № 676	раздела 11	Всего листов раздела 11: 1189	Всего разделов: 9	Всего листов: 1487
« 16 » июня 2022 г. № КУВИ-999/2022-644056				
Номер кадастрового квартала: 48:05:0400208				

Сведения о характерных точках границ:							
Номер п/п	Реестровый (учетный, условный) номер	Обозначение характерных точек	Координаты		Описание закрепления на местности	Метод определения координат и средняя квадратическая погрешность положения характерной точки (Mt), м	Система координат
			X	Y			
1	2	3	4	5	6	7	8
6751	48:05-6.1608	7.81	446869.93	1340394.4	_____	1	_____
6752	48:05-6.1608	7.82	446873.28	1340384.47	_____	1	_____
6753	48:05-6.1608	7.83	446876.09	1340385.4	_____	1	_____
6754	48:05-6.1608	7.84	446879.47	1340375.22	_____	1	_____
6755	48:05-6.1608	7.85	446881	1340370.62	_____	1	_____
6756	48:05-6.1608	7.86	446881.83	1340366.19	_____	1	_____
6757	48:05-6.1608	7.87	446897.46	1340366.08	_____	1	_____
6758	48:05-6.1608	7.88	446903.62	1340365.04	_____	1	_____
6759	48:05-6.1608	7.89	446916.07	1340365.22	_____	1	_____
6760	48:05-6.1608	7.90	446956.28	1340369.47	_____	1	_____

полное наименование должности

М.П.

подпись

инициалы, фамилия

КАДАСТРОВЫЙ ПЛАН ТЕРРИТОРИИ

Лист № 677	раздела 11	Всего листов раздела 11: 1189	Всего разделов: 9	Всего листов: 1487
« 16 » июня 2022 г. № КУВИ-999/2022-644056				
Номер кадастрового квартала: 48:05:0400208				

Сведения о характерных точках границ:							
Номер п/п	Реестровый (учетный, условный) номер	Обозначение характерных точек	Координаты		Описание закрепления на местности	Метод определения координат и средняя квадратическая погрешность положения характерной точки (Mt), м	Система координат
			X	Y			
1	2	3	4	5	6	7	8
6761	48:05-6.1608	7.91	446956.16	1340384.04	_____	1	_____
6762	48:05-6.1608	7.92	446957.48	1340399.92	_____	1	_____
6763	48:05-6.1608	7.93	446959.86	1340413.67	_____	1	_____
6764	48:05-6.1608	7.94	446964.63	1340427.7	_____	1	_____
6765	48:05-6.1608	7.95	446971.77	1340437.22	_____	1	_____
6766	48:05-6.1608	7.96	446982.35	1340447.28	_____	1	_____
6767	48:05-6.1608	7.97	446992.41	1340449.92	_____	1	_____
6768	48:05-6.1608	7.98	447001.67	1340449.92	_____	1	_____
6769	48:05-6.1608	7.99	447010.4	1340447.81	_____	1	_____
6770	48:05-6.1608	7.100	447019.13	1340445.16	_____	1	_____

М.П.

КАДАСТРОВЫЙ ПЛАН ТЕРРИТОРИИ

Лист № 678	раздела 11	Всего листов раздела 11: 1189	Всего разделов: 9	Всего листов: 1487
« 16 » июня 2022 г. № КУВИ-999/2022-644056				
Номер кадастрового квартала: 48:05:0400208				

Сведения о характерных точках границ:							
Номер п/п	Реестровый (учетный, условный) номер	Обозначение характерных точек	Координаты		Описание закрепления на местности	Метод определения координат и средняя квадратическая погрешность положения характерной точки (Mt), м	Система координат
			X	Y			
1	2	3	4	5	6	7	8
6771	48:05-6.1608	7.101	447026.8	1340444.63	_____	1	_____
6772	48:05-6.1608	7.102	447035.27	1340447.28	_____	1	_____
6773	48:05-6.1608	7.103	447042.15	1340453.63	_____	1	_____
6774	48:05-6.1608	7.104	447048.24	1340463.68	_____	1	_____
6775	48:05-6.1608	7.105	447051.15	1340473.47	_____	1	_____
6776	48:05-6.1608	7.106	447049.03	1340484.85	_____	1	_____
6777	48:05-6.1608	7.107	447045.85	1340498.08	_____	1	_____
6778	48:05-6.1608	7.108	447042.94	1340513.42	_____	1	_____
6779	48:05-6.1608	7.109	447042.68	1340524.8	_____	1	_____
6780	48:05-6.1608	7.110	447042.15	1340537.23	_____	1	_____

М.П.

КАДАСТРОВЫЙ ПЛАН ТЕРРИТОРИИ

Лист № 679	раздела 11	Всего листов раздела 11: 1189	Всего разделов: 9	Всего листов: 1487
« 16 » июня 2022 г. № КУВИ-999/2022-644056				
Номер кадастрового квартала: 48:05:0400208				

Сведения о характерных точках границ:							
Номер п/п	Реестровый (учетный, условный) номер	Обозначение характерных точек	Координаты		Описание закрепления на местности	Метод определения координат и средняя квадратическая погрешность положения характерной точки (M _t), м	Система координат
			X	Y			
1	2	3	4	5	6	7	8
6781	48:05-6.1608	7.111	447043.47	1340548.08	_____	1	_____
6782	48:05-6.1608	7.112	447047.44	1340555.76	_____	1	_____
6783	48:05-6.1608	7.113	447049.03	1340568.32	_____	1	_____
6784	48:05-6.1608	7.114	447049.43	1340577.45	_____	1	_____
6785	48:05-6.1608	7.115	447045.06	1340587.77	_____	1	_____
6786	48:05-6.1608	7.116	447037.92	1340598.49	_____	1	_____
6787	48:05-6.1608	7.117	447031.96	1340603.25	_____	1	_____
6788	48:05-6.1608	7.118	447021.25	1340610.79	_____	1	_____
6789	48:05-6.1608	7.119	447014.1	1340618.33	_____	1	_____
6790	48:05-6.1608	7.120	447006.96	1340629.44	_____	1	_____

полное наименование должности

М.П.

подпись

инициалы, фамилия

КАДАСТРОВЫЙ ПЛАН ТЕРРИТОРИИ

Лист № 680	раздела 11	Всего листов раздела 11: 1189	Всего разделов: 9	Всего листов: 1487
« 16 » июня 2022 г. № КУВИ-999/2022-644056				
Номер кадастрового квартала: 48:05:0400208				

Сведения о характерных точках границ:

Номер п/п	Реестровый (учетный, условный) номер	Обозначение характерных точек	Координаты		Описание закрепления на местности	Метод определения координат и средняя квадратическая погрешность положения характерной точки (Mt), м	Система координат
			X	Y			
1	2	3	4	5	6	7	8
6791	48:05-6.1608	7.121	447001.4	1340638.97	_____	1	_____
6792	48:05-6.1608	7.122	446994.26	1340660.4	_____	1	_____
6793	48:05-6.1608	7.123	446991.48	1340681.04	_____	1	_____
6794	48:05-6.1608	7.124	446992.67	1340699.29	_____	1	_____
6795	48:05-6.1608	7.125	446995.05	1340714.77	_____	1	_____
6796	48:05-6.1608	7.126	446999.02	1340727.47	_____	1	_____
6797	48:05-6.1608	7.127	447006.96	1340736.6	_____	1	_____
6798	48:05-6.1608	7.128	447020.45	1340746.92	_____	1	_____
6799	48:05-6.1608	7.129	447028.79	1340755.25	_____	1	_____
6800	48:05-6.1608	7.130	447035.14	1340760.01	_____	1	_____

полное наименование должности

М.П.

подпись

инициалы, фамилия

КАДАСТРОВЫЙ ПЛАН ТЕРРИТОРИИ

Лист № 681	раздела 11	Всего листов раздела 11: 1189	Всего разделов: 9	Всего листов: 1487
« 16 » июня 2022 г. № КУВИ-999/2022-644056				
Номер кадастрового квартала: 48:05:0400208				

Сведения о характерных точках границ:							
Номер п/п	Реестровый (учетный, условный) номер	Обозначение характерных точек	Координаты		Описание закрепления на местности	Метод определения координат и средняя квадратическая погрешность положения характерной точки (Mt), м	Система координат
			X	Y			
1	2	3	4	5	6	7	8
6801	48:05-6.1608	7.131	447040.96	1340769.27	_____	1	_____
6802	48:05-6.1608	7.132	447042.81	1340775.49	_____	1	_____
6803	48:05-6.1608	7.133	447043.21	1340784.89	_____	1	_____
6804	48:05-6.1608	7.134	447043.74	1340792.95	_____	1	_____
6805	48:05-6.1608	7.135	447043.87	1340800.63	_____	1	_____
6806	48:05-6.1608	7.136	447042.28	1340806.98	_____	1	_____
6807	48:05-6.1608	7.137	447036.99	1340815.84	_____	1	_____
6808	48:05-6.1608	7.138	447031.3	1340825.9	_____	1	_____
6809	48:05-6.1608	7.139	447026.67	1340832.51	_____	1	_____
6810	48:05-6.1608	7.140	447021.25	1340839.65	_____	1	_____

полное наименование должности

М.П.

подпись

инициалы, фамилия

КАДАСТРОВЫЙ ПЛАН ТЕРРИТОРИИ

Лист № 682	раздела 11	Всего листов раздела 11: 1189	Всего разделов: 9	Всего листов: 1487
« 16 » июня 2022 г. № КУВИ-999/2022-644056				
Номер кадастрового квартала: 48:05:0400208				

Сведения о характерных точках границ:							
Номер п/п	Реестровый (учетный, условный) номер	Обозначение характерных точек	Координаты		Описание закрепления на местности	Метод определения координат и средняя квадратическая погрешность положения характерной точки (M _t), м	Система координат
			X	Y			
1	2	3	4	5	6	7	8
6811	48:05-6.1608	7.141	447018.34	1340842.43	_____	1	_____
6812	48:05-6.1608	7.142	447015.29	1340846.53	_____	1	_____
6813	48:05-6.1608	7.143	447014.37	1340850.9	_____	1	_____
6814	48:05-6.1608	7.144	447013.84	1340858.84	_____	1	_____
6815	48:05-6.1608	7.145	447014.77	1340867.7	_____	1	_____
6816	48:05-6.1608	7.146	447016.35	1340876.83	_____	1	_____
6817	48:05-6.1608	7.147	447018.21	1340883.97	_____	1	_____
6818	48:05-6.1608	7.148	447019.66	1340887.81	_____	1	_____
6819	48:05-6.1608	7.149	447022.57	1340891.25	_____	1	_____
6820	48:05-6.1608	7.150	447028.26	1340894.16	_____	1	_____

полное наименование должности

М.П.

подпись

инициалы, фамилия

КАДАСТРОВЫЙ ПЛАН ТЕРРИТОРИИ

Лист № 683	раздела 11	Всего листов раздела 11: 1189	Всего разделов: 9	Всего листов: 1487
« 16 » июня 2022 г. № КУВИ-999/2022-644056				
Номер кадастрового квартала: 48:05:0400208				

Сведения о характерных точках границ:							
Номер п/п	Реестровый (учетный, условный) номер	Обозначение характерных точек	Координаты		Описание закрепления на местности	Метод определения координат и средняя квадратическая погрешность положения характерной точки (Mt), м	Система координат
			X	Y			
1	2	3	4	5	6	7	8
6821	48:05-6.1608	7.151	447032.89	1340897.73	_____	1	_____
6822	48:05-6.1608	7.152	447036.86	1340903.42	_____	1	_____
6823	48:05-6.1608	7.153	447040.96	1340910.17	_____	1	_____
6824	48:05-6.1608	7.154	447045.19	1340918.76	_____	1	_____
6825	48:05-6.1608	7.155	447050.48	1340929.48	_____	1	_____
6826	48:05-6.1608	7.156	447055.11	1340938.08	_____	1	_____
6827	48:05-6.1608	7.157	447060.14	1340944.56	_____	1	_____
6828	48:05-6.1608	7.158	447064.24	1340950.38	_____	1	_____
6829	48:05-6.1608	7.159	447070.46	1340958.45	_____	1	_____
6830	48:05-6.1608	7.160	447072.07	1340961.34	_____	1	_____

полное наименование должности

М.П.

подпись

инициалы, фамилия

КАДАСТРОВЫЙ ПЛАН ТЕРРИТОРИИ

Лист № 684	раздела 11	Всего листов раздела 11: 1189	Всего разделов: 9	Всего листов: 1487
« 16 » июня 2022 г. № КУВИ-999/2022-644056				
Номер кадастрового квартала: 48:05:0400208				

Сведения о характерных точках границ:

Номер п/п	Реестровый (учетный, условный) номер	Обозначение характерных точек	Координаты		Описание закрепления на местности	Метод определения координат и средняя квадратическая погрешность положения характерной точки (M _t), м	Система координат
			X	Y			
1	2	3	4	5	6	7	8
6831	48:05-6.1608	7.161	447073.77	1340965.78	_____	1	_____
6832	48:05-6.1608	7.162	447075.57	1340968.11	_____	1	_____
6833	48:05-6.1608	7.163	447077.9	1340968.74	_____	1	_____
6834	48:05-6.1608	7.164	447081.39	1340969.59	_____	1	_____
6835	48:05-6.1608	7.165	447083.35	1340969.98	_____	1	_____
6836	48:05-6.1608	7.166	447085	1340970.15	_____	1	_____
6837	48:05-6.1608	7.167	447086.88	1340969.92	_____	1	_____
6838	48:05-6.1608	7.168	447088.62	1340969.7	_____	1	_____
6839	48:05-6.1608	7.169	447089.8	1340969.61	_____	1	_____
6840	48:05-6.1608	7.170	447090.37	1340969.64	_____	1	_____

полное наименование должности

М.П.

подпись

инициалы, фамилия

КАДАСТРОВЫЙ ПЛАН ТЕРРИТОРИИ

Лист № 685	раздела 11	Всего листов раздела 11: 1189	Всего разделов: 9	Всего листов: 1487
« 16 » июня 2022 г. № КУВИ-999/2022-644056				
Номер кадастрового квартала: 48:05:0400208				

Сведения о характерных точках границ:

Номер п/п	Реестровый (учетный, условный) номер	Обозначение характерных точек	Координаты		Описание закрепления на местности	Метод определения координат и средняя квадратическая погрешность положения характерной точки (Mt), м	Система координат
			X	Y			
1	2	3	4	5	6	7	8
6841	48:05-6.1608	7.171	447091.27	1340969.79	_____	1	_____
6842	48:05-6.1608	7.172	447092.83	1340970.62	_____	1	_____
6843	48:05-6.1608	7.173	447094.06	1340972.02	_____	1	_____
6844	48:05-6.1608	7.174	447095.46	1340974.89	_____	1	_____
6845	48:05-6.1608	7.175	447096.4	1340976.75	_____	1	_____
6846	48:05-6.1608	7.176	447097.8	1340979.41	_____	1	_____
6847	48:05-6.1608	7.177	447098.21	1340980.74	_____	1	_____
6848	48:05-6.1608	7.178	447098.7	1340983.54	_____	1	_____
6849	48:05-6.1608	7.179	447099.58	1340985.17	_____	1	_____
6850	48:05-6.1608	7.180	447101.48	1340988.05	_____	1	_____

полное наименование должности

М.П.

подпись

инициалы, фамилия

КАДАСТРОВЫЙ ПЛАН ТЕРРИТОРИИ

Лист № 686	раздела 11	Всего листов раздела 11: 1189	Всего разделов: 9	Всего листов: 1487
« 16 » июня 2022 г. № КУВИ-999/2022-644056				
Номер кадастрового квартала: 48:05:0400208				

Сведения о характерных точках границ:							
Номер п/п	Реестровый (учетный, условный) номер	Обозначение характерных точек	Координаты		Описание закрепления на местности	Метод определения координат и средняя квадратическая погрешность положения характерной точки (Mt), м	Система координат
			X	Y			
1	2	3	4	5	6	7	8
6851	48:05-6.1608	7.181	447104.15	1340991.33	_____	1	_____
6852	48:05-6.1608	7.182	447105	1340992.5	_____	1	_____
6853	48:05-6.1608	7.183	447106.96	1340996.28	_____	1	_____
6854	48:05-6.1608	7.184	447108.09	1340999.11	_____	1	_____
6855	48:05-6.1608	7.185	447109.58	1341002.15	_____	1	_____
6856	48:05-6.1608	7.186	447111.16	1341006.06	_____	1	_____
6857	48:05-6.1608	7.187	447112.29	1341010.29	_____	1	_____
6858	48:05-6.1608	7.188	447112.42	1341013.07	_____	1	_____
6859	48:05-6.1608	7.189	447111.56	1341016.24	_____	1	_____
6860	48:05-6.1608	7.190	447109.91	1341018.69	_____	1	_____

полное наименование должности

М.П.

подпись

инициалы, фамилия

КАДАСТРОВЫЙ ПЛАН ТЕРРИТОРИИ

Лист № 687	раздела 11	Всего листов раздела 11: 1189	Всего разделов: 9	Всего листов: 1487
« 16 » июня 2022 г. № КУВИ-999/2022-644056				
Номер кадастрового квартала: 48:05:0400208				

Сведения о характерных точках границ:							
Номер п/п	Реестровый (учетный, условный) номер	Обозначение характерных точек	Координаты		Описание закрепления на местности	Метод определения координат и средняя квадратическая погрешность положения характерной точки (Mt), м	Система координат
			X	Y			
1	2	3	4	5	6	7	8
6861	48:05-6.1608	7.191	447107.79	1341019.95	_____	1	_____
6862	48:05-6.1608	7.192	447105.87	1341020.21	_____	1	_____
6863	48:05-6.1608	7.193	447104.35	1341020.15	_____	1	_____
6864	48:05-6.1608	7.194	447102.76	1341019.75	_____	1	_____
6865	48:05-6.1608	7.195	447101.11	1341018.89	_____	1	_____
6866	48:05-6.1608	7.196	447099.85	1341017.57	_____	1	_____
6867	48:05-6.1608	7.197	447098.99	1341015.45	_____	1	_____
6868	48:05-6.1608	7.198	447098.33	1341014.52	_____	1	_____
6869	48:05-6.1608	7.199	447096.94	1341013.8	_____	1	_____
6870	48:05-6.1608	7.200	447095.88	1341013.66	_____	1	_____

М.П.

КАДАСТРОВЫЙ ПЛАН ТЕРРИТОРИИ

Лист № 688	раздела 11	Всего листов раздела 11: 1189	Всего разделов: 9	Всего листов: 1487
« 16 » июня 2022 г. № КУВИ-999/2022-644056				
Номер кадастрового квартала: 48:05:0400208				

Сведения о характерных точках границ:							
Номер п/п	Реестровый (учетный, условный) номер	Обозначение характерных точек	Координаты		Описание закрепления на местности	Метод определения координат и средняя квадратическая погрешность положения характерной точки (M _t), м	Система координат
			X	Y			
1	2	3	4	5	6	7	8
6871	48:05-6.1608	7.201	447093.57	1341014.19	_____	1	_____
6872	48:05-6.1608	7.202	447090.66	1341015.65	_____	1	_____
6873	48:05-6.1608	7.203	447087.02	1341017.7	_____	1	_____
6874	48:05-6.1608	7.204	447082.79	1341020.54	_____	1	_____
6875	48:05-6.1608	7.205	447074.65	1341026.5	_____	1	_____
6876	48:05-6.1608	7.206	447069.69	1341030.33	_____	1	_____
6877	48:05-6.1608	7.207	447064.6	1341033.64	_____	1	_____
6878	48:05-6.1608	7.208	447059.31	1341036.62	_____	1	_____
6879	48:05-6.1608	7.209	447052.96	1341040.06	_____	1	_____
6880	48:05-6.1608	7.210	447048.33	1341041.51	_____	1	_____

полное наименование должности

М.П.

подпись

инициалы, фамилия

КАДАСТРОВЫЙ ПЛАН ТЕРРИТОРИИ

Лист № 689	раздела 11	Всего листов раздела 11: 1189	Всего разделов: 9	Всего листов: 1487
« 16 » июня 2022 г. № КУВИ-999/2022-644056				
Номер кадастрового квартала: 48:05:0400208				

Сведения о характерных точках границ:

Номер п/п	Реестровый (учетный, условный) номер	Обозначение характерных точек	Координаты		Описание закрепления на местности	Метод определения координат и средняя квадратическая погрешность положения характерной точки (M _t), м	Система координат
			X	Y			
1	2	3	4	5	6	7	8
6881	48:05-6.1608	7.211	447041.31	1341043.3	_____	1	_____
6882	48:05-6.1608	7.212	447035.23	1341045.02	_____	1	_____
6883	48:05-6.1608	7.213	447031.66	1341046.87	_____	1	_____
6884	48:05-6.1608	7.214	447027.22	1341049.65	_____	1	_____
6885	48:05-6.1608	7.215	447023.83	1341052.79	_____	1	_____
6886	48:05-6.1608	7.216	447022.13	1341046.11	_____	1	_____
6887	48:05-6.1608	7.1	447015.07	1341029.13	_____	1	_____
6888	48:05-6.1608	8.1	448608.31	1339902.04	_____	1	_____
6889	48:05-6.1608	8.2	448602.17	1339904.16	_____	1	_____
6890	48:05-6.1608	8.3	448595.61	1339903.53	_____	1	_____

полное наименование должности

М.П.

подпись

инициалы, фамилия

КАДАСТРОВЫЙ ПЛАН ТЕРРИТОРИИ

Лист № 690	раздела 11	Всего листов раздела 11: 1189	Всего разделов: 9	Всего листов: 1487
« 16 » июня 2022 г. № КУВИ-999/2022-644056				
Номер кадастрового квартала: 48:05:0400208				

Сведения о характерных точках границ:

Номер п/п	Реестровый (учетный, условный) номер	Обозначение характерных точек	Координаты		Описание закрепления на местности	Метод определения координат и средняя квадратическая погрешность положения характерной точки (M _t), м	Система координат
			X	Y			
1	2	3	4	5	6	7	8
6891	48:05-6.1608	8.4	448589.04	1339900.56	_____	1	_____
6892	48:05-6.1608	8.5	448585.45	1339896.75	_____	1	_____
6893	48:05-6.1608	8.6	448581.42	1339889.34	_____	1	_____
6894	48:05-6.1608	8.7	448579.94	1339881.72	_____	1	_____
6895	48:05-6.1608	8.8	448578.46	1339875.59	_____	1	_____
6896	48:05-6.1608	8.9	448574.23	1339869.02	_____	1	_____
6897	48:05-6.1608	8.10	448565.97	1339865.64	_____	1	_____
6898	48:05-6.1608	8.11	448558.04	1339863.1	_____	1	_____
6899	48:05-6.1608	8.12	448549.04	1339859.66	_____	1	_____
6900	48:05-6.1608	8.13	448537.66	1339858.6	_____	1	_____

полное наименование должности

М.П.

подпись

инициалы, фамилия

КАДАСТРОВЫЙ ПЛАН ТЕРРИТОРИИ

Лист № 691	раздела 11	Всего листов раздела 11: 1189	Всего разделов: 9	Всего листов: 1487
« 16 » июня 2022 г. № КУВИ-999/2022-644056				
Номер кадастрового квартала: 48:05:0400208				

Сведения о характерных точках границ:							
Номер п/п	Реестровый (учетный, условный) номер	Обозначение характерных точек	Координаты		Описание закрепления на местности	Метод определения координат и средняя квадратическая погрешность положения характерной точки (Mt), м	Система координат
			X	Y			
1	2	3	4	5	6	7	8
6901	48:05-6.1608	8.14	448526.55	1339858.6	_____	1	_____
6902	48:05-6.1608	8.15	448513.06	1339856.75	_____	1	_____
6903	48:05-6.1608	8.16	448503	1339852.51	_____	1	_____
6904	48:05-6.1608	8.17	448495.33	1339846.43	_____	1	_____
6905	48:05-6.1608	8.18	448490.04	1339837.96	_____	1	_____
6906	48:05-6.1608	8.19	448483.16	1339828.97	_____	1	_____
6907	48:05-6.1608	8.20	448476.54	1339823.67	_____	1	_____
6908	48:05-6.1608	8.21	448469.66	1339819.44	_____	1	_____
6909	48:05-6.1608	8.22	448463.58	1339813.09	_____	1	_____
6910	48:05-6.1608	8.23	448456.96	1339806.48	_____	1	_____

полное наименование должности

М.П.

подпись

инициалы, фамилия

КАДАСТРОВЫЙ ПЛАН ТЕРРИТОРИИ

Лист № 692	раздела 11	Всего листов раздела 11: 1189	Всего разделов: 9	Всего листов: 1487
« 16 » июня 2022 г. № КУВИ-999/2022-644056				
Номер кадастрового квартала: 48:05:0400208				

Сведения о характерных точках границ:							
Номер п/п	Реестровый (учетный, условный) номер	Обозначение характерных точек	Координаты		Описание закрепления на местности	Метод определения координат и средняя квадратическая погрешность положения характерной точки (Mt), м	Система координат
			X	Y			
1	2	3	4	5	6	7	8
6911	48:05-6.1608	8.24	448450.35	1339800.92	_____	1	_____
6912	48:05-6.1608	8.25	448443.21	1339792.19	_____	1	_____
6913	48:05-6.1608	8.26	448440.03	1339785.57	_____	1	_____
6914	48:05-6.1608	8.27	448437.39	1339777.9	_____	1	_____
6915	48:05-6.1608	8.28	448438.71	1339766.79	_____	1	_____
6916	48:05-6.1608	8.29	448438.71	1339760.97	_____	1	_____
6917	48:05-6.1608	8.30	448436.06	1339755.15	_____	1	_____
6918	48:05-6.1608	8.31	448431.04	1339747.21	_____	1	_____
6919	48:05-6.1608	8.32	448427.6	1339741.92	_____	1	_____
6920	48:05-6.1608	8.33	448423.63	1339733.72	_____	1	_____

полное наименование должности

М.П.

подпись

инициалы, фамилия

КАДАСТРОВЫЙ ПЛАН ТЕРРИТОРИИ

Лист № 693	раздела 11	Всего листов раздела 11: 1189	Всего разделов: 9	Всего листов: 1487
« 16 » июня 2022 г. № КУВИ-999/2022-644056				
Номер кадастрового квартала: 48:05:0400208				

Сведения о характерных точках границ:

Номер п/п	Реестровый (учетный, условный) номер	Обозначение характерных точек	Координаты		Описание закрепления на местности	Метод определения координат и средняя квадратическая погрешность положения характерной точки (Mt), м	Система координат
			X	Y			
1	2	3	4	5	6	7	8
6921	48:05-6.1608	8.34	448419.13	1339725.78	_____	1	_____
6922	48:05-6.1608	8.35	448416.75	1339717.58	_____	1	_____
6923	48:05-6.1608	8.36	448413.57	1339713.08	_____	1	_____
6924	48:05-6.1608	8.37	448410.13	1339708.58	_____	1	_____
6925	48:05-6.1608	8.38	448406.43	1339703.82	_____	1	_____
6926	48:05-6.1608	8.39	448401.54	1339696.17	_____	1	_____
6927	48:05-6.1608	8.40	448437.24	1339715.87	_____	1	_____
6928	48:05-6.1608	8.41	448489.25	1339745.69	_____	1	_____
6929	48:05-6.1608	8.42	448545.01	1339775.67	_____	1	_____
6930	48:05-6.1608	8.43	448563.15	1339784.45	_____	1	_____

полное наименование должности

М.П.

подпись

инициалы, фамилия

КАДАСТРОВЫЙ ПЛАН ТЕРРИТОРИИ

Лист № 694	раздела 11	Всего листов раздела 11: 1189	Всего разделов: 9	Всего листов: 1487
« 16 » июня 2022 г. № КУВИ-999/2022-644056				
Номер кадастрового квартала: 48:05:0400208				

Сведения о характерных точках границ:							
Номер п/п	Реестровый (учетный, условный) номер	Обозначение характерных точек	Координаты		Описание закрепления на местности	Метод определения координат и средняя квадратическая погрешность положения характерной точки (M _t), м	Система координат
			X	Y			
1	2	3	4	5	6	7	8
6931	48:05-6.1608	8.44	448603.21	1339802.3	_____	1	_____
6932	48:05-6.1608	8.45	448620.2	1339808.67	_____	1	_____
6933	48:05-6.1608	8.46	448616.77	1339812.93	_____	1	_____
6934	48:05-6.1608	8.47	448610.85	1339817.38	_____	1	_____
6935	48:05-6.1608	8.48	448605.98	1339823.3	_____	1	_____
6936	48:05-6.1608	8.49	448604.07	1339828.6	_____	1	_____
6937	48:05-6.1608	8.50	448603.44	1339836.43	_____	1	_____
6938	48:05-6.1608	8.51	448606.19	1339843.41	_____	1	_____
6939	48:05-6.1608	8.52	448610.21	1339848.07	_____	1	_____
6940	48:05-6.1608	8.53	448616.35	1339853.36	_____	1	_____

полное наименование должности

М.П.

подпись

инициалы, фамилия

КАДАСТРОВЫЙ ПЛАН ТЕРРИТОРИИ

Лист № 695	раздела 11	Всего листов раздела 11: 1189	Всего разделов: 9	Всего листов: 1487
« 16 » июня 2022 г. № КУВИ-999/2022-644056				
Номер кадастрового квартала: 48:05:0400208				

Сведения о характерных точках границ:

Номер п/п	Реестровый (учетный, условный) номер	Обозначение характерных точек	Координаты		Описание закрепления на местности	Метод определения координат и средняя квадратическая погрешность положения характерной точки (Mt), м	Система координат
			X	Y			
1	2	3	4	5	6	7	8
6941	48:05-6.1608	8.54	448622.28	1339856.96	_____	1	_____
6942	48:05-6.1608	8.55	448626.09	1339864.16	_____	1	_____
6943	48:05-6.1608	8.56	448626.93	1339870.08	_____	1	_____
6944	48:05-6.1608	8.57	448626.09	1339877.7	_____	1	_____
6945	48:05-6.1608	8.58	448621.85	1339885.53	_____	1	_____
6946	48:05-6.1608	8.59	448615.29	1339894.42	_____	1	_____
6947	48:05-6.1608	8.1	448608.31	1339902.04	_____	1	_____
6948	48:05-6.1608	9.1	448648.13	1339940.79	_____	1	_____
6949	48:05-6.1608	9.2	448643.69	1339935.71	_____	1	_____
6950	48:05-6.1608	9.3	448643.85	1339930.63	_____	1	_____

М.П.

КАДАСТРОВЫЙ ПЛАН ТЕРРИТОРИИ

Лист № 696	раздела 11	Всего листов раздела 11: 1189	Всего разделов: 9	Всего листов: 1487
« 16 » июня 2022 г. № КУВИ-999/2022-644056				
Номер кадастрового квартала: 48:05:0400208				

Сведения о характерных точках границ:							
Номер п/п	Реестровый (учетный, условный) номер	Обозначение характерных точек	Координаты		Описание закрепления на местности	Метод определения координат и средняя квадратическая погрешность положения характерной точки (Mт), м	Система координат
			X	Y			
1	2	3	4	5	6	7	8
6951	48:05-6.1608	9.4	448644.48	1339924.44	_____	1	_____
6952	48:05-6.1608	9.5	448646.07	1339912.21	_____	1	_____
6953	48:05-6.1608	9.6	448646.23	1339906.98	_____	1	_____
6954	48:05-6.1608	9.7	448647.97	1339901.26	_____	1	_____
6955	48:05-6.1608	9.8	448650.67	1339897.45	_____	1	_____
6956	48:05-6.1608	9.9	448655.75	1339893.8	_____	1	_____
6957	48:05-6.1608	9.10	448659.56	1339889.67	_____	1	_____
6958	48:05-6.1608	9.11	448662.42	1339885.86	_____	1	_____
6959	48:05-6.1608	9.12	448665.75	1339882.05	_____	1	_____
6960	48:05-6.1608	9.13	448670.68	1339879.99	_____	1	_____

полное наименование должности

М.П.

подпись

инициалы, фамилия

КАДАСТРОВЫЙ ПЛАН ТЕРРИТОРИИ

Лист № 697	раздела 11	Всего листов раздела 11: 1189	Всего разделов: 9	Всего листов: 1487
« 16 » июня 2022 г. № КУВИ-999/2022-644056				
Номер кадастрового квартала: 48:05:0400208				

Сведения о характерных точках границ:							
Номер п/п	Реестровый (учетный, условный) номер	Обозначение характерных точек	Координаты		Описание закрепления на местности	Метод определения координат и средняя квадратическая погрешность положения характерной точки (Mt), м	Система координат
			X	Y			
1	2	3	4	5	6	7	8
6961	48:05-6.1608	9.14	448676.55	1339879.99	_____	1	_____
6962	48:05-6.1608	9.15	448683.06	1339880.94	_____	1	_____
6963	48:05-6.1608	9.16	448686.55	1339882.37	_____	1	_____
6964	48:05-6.1608	9.17	448690.36	1339884.75	_____	1	_____
6965	48:05-6.1608	9.18	448694.49	1339886.97	_____	1	_____
6966	48:05-6.1608	9.19	448698.62	1339889.51	_____	1	_____
6967	48:05-6.1608	9.20	448702.9	1339891.74	_____	1	_____
6968	48:05-6.1608	9.21	448705.6	1339896.34	_____	1	_____
6969	48:05-6.1608	9.22	448708.14	1339903.64	_____	1	_____
6970	48:05-6.1608	9.23	448711.79	1339907.61	_____	1	_____

М.П.

КАДАСТРОВЫЙ ПЛАН ТЕРРИТОРИИ

Лист № 698	раздела 11	Всего листов раздела 11: 1189	Всего разделов: 9	Всего листов: 1487
« 16 » июня 2022 г. № КУВИ-999/2022-644056				
Номер кадастрового квартала: 48:05:0400208				

Сведения о характерных точках границ:

Номер п/п	Реестровый (учетный, условный) номер	Обозначение характерных точек	Координаты		Описание закрепления на местности	Метод определения координат и средняя квадратическая погрешность положения характерной точки (M), м	Система координат
			X	Y			
1	2	3	4	5	6	7	8
6971	48:05-6.1608	9.24	448719.09	1339913.96	_____	1	_____
6972	48:05-6.1608	9.25	448725.92	1339918.25	_____	1	_____
6973	48:05-6.1608	9.26	448732.11	1339922.69	_____	1	_____
6974	48:05-6.1608	9.27	448738.14	1339928.25	_____	1	_____
6975	48:05-6.1608	9.28	448741.8	1339930.79	_____	1	_____
6976	48:05-6.1608	9.29	448747.51	1339935.55	_____	1	_____
6977	48:05-6.1608	9.30	448754.34	1339939.84	_____	1	_____
6978	48:05-6.1608	9.31	448760.53	1339944.76	_____	1	_____
6979	48:05-6.1608	9.32	448767.67	1339951.43	_____	1	_____
6980	48:05-6.1608	9.33	448772.43	1339958.57	_____	1	_____

М.П.

КАДАСТРОВЫЙ ПЛАН ТЕРРИТОРИИ

Лист № 699	раздела 11	Всего листов раздела 11: 1189	Всего разделов: 9	Всего листов: 1487
« 16 » июня 2022 г. № КУВИ-999/2022-644056				
Номер кадастрового квартала: 48:05:0400208				

Сведения о характерных точках границ:

Номер п/п	Реестровый (учетный, условный) номер	Обозначение характерных точек	Координаты		Описание закрепления на местности	Метод определения координат и средняя квадратическая погрешность положения характерной точки (Mt), м	Система координат
			X	Y			
1	2	3	4	5	6	7	8
6981	48:05-6.1608	9.34	448775.77	1339963.81	_____	1	_____
6982	48:05-6.1608	9.35	448776.4	1339968.73	_____	1	_____
6983	48:05-6.1608	9.36	448776.4	1339973.65	_____	1	_____
6984	48:05-6.1608	9.37	448777.2	1339979.05	_____	1	_____
6985	48:05-6.1608	9.38	448781.01	1339984.76	_____	1	_____
6986	48:05-6.1608	9.39	448783.71	1339990.95	_____	1	_____
6987	48:05-6.1608	9.40	448786.56	1340000	_____	1	_____
6988	48:05-6.1608	9.41	448789.58	1340004.45	_____	1	_____
6989	48:05-6.1608	9.42	448794.02	1340006.83	_____	1	_____
6990	48:05-6.1608	9.43	448799.58	1340009.05	_____	1	_____

полное наименование должности

М.П.

подпись

инициалы, фамилия

КАДАСТРОВЫЙ ПЛАН ТЕРРИТОРИИ

Лист № 700	раздела 11	Всего листов раздела 11: 1189	Всего разделов: 9	Всего листов: 1487
« 16 » июня 2022 г. № КУВИ-999/2022-644056				
Номер кадастрового квартала: 48:05:0400208				

Сведения о характерных точках границ:

Номер п/п	Реестровый (учетный, условный) номер	Обозначение характерных точек	Координаты		Описание закрепления на местности	Метод определения координат и средняя квадратическая погрешность положения характерной точки (Mt), м	Система координат
			X	Y			
1	2	3	4	5	6	7	8
6991	48:05-6.1608	9.44	448805.93	1340013.02	_____	1	_____
6992	48:05-6.1608	9.45	448811.33	1340018.58	_____	1	_____
6993	48:05-6.1608	9.46	448815.3	1340023.5	_____	1	_____
6994	48:05-6.1608	9.47	448817.2	1340029.37	_____	1	_____
6995	48:05-6.1608	9.48	448818.15	1340035.09	_____	1	_____
6996	48:05-6.1608	9.49	448817.04	1340042.71	_____	1	_____
6997	48:05-6.1608	9.50	448815.93	1340051.28	_____	1	_____
6998	48:05-6.1608	9.51	448813.39	1340058.58	_____	1	_____
6999	48:05-6.1608	9.52	448810.06	1340062.87	_____	1	_____
7000	48:05-6.1608	9.53	448807.52	1340065.25	_____	1	_____

полное наименование должности

М.П.

подпись

инициалы, фамилия

КАДАСТРОВЫЙ ПЛАН ТЕРРИТОРИИ

Лист № 701	раздела 11	Всего листов раздела 11: 1189	Всего разделов: 9	Всего листов: 1487
« 16 » июня 2022 г. № КУВИ-999/2022-644056				
Номер кадастрового квартала: 48:05:0400208				

Сведения о характерных точках границ:

Номер п/п	Реестровый (учетный, условный) номер	Обозначение характерных точек	Координаты		Описание закрепления на местности	Метод определения координат и средняя квадратическая погрешность положения характерной точки (Mт), м	Система координат
			X	Y			
1	2	3	4	5	6	7	8
7001	48:05-6.1608	9.54	448803.87	1340066.04	_____	1	_____
7002	48:05-6.1608	9.55	448798.15	1340063.34	_____	1	_____
7003	48:05-6.1608	9.56	448794.34	1340059.38	_____	1	_____
7004	48:05-6.1608	9.57	448792.75	1340054.93	_____	1	_____
7005	48:05-6.1608	9.58	448791.17	1340050.8	_____	1	_____
7006	48:05-6.1608	9.59	448785.13	1340043.66	_____	1	_____
7007	48:05-6.1608	9.60	448781.64	1340035.72	_____	1	_____
7008	48:05-6.1608	9.61	448780.21	1340027.63	_____	1	_____
7009	48:05-6.1608	9.62	448776.4	1340022.7	_____	1	_____
7010	48:05-6.1608	9.63	448770.37	1340018.26	_____	1	_____

полное наименование должности

М.П.

подпись

инициалы, фамилия

КАДАСТРОВЫЙ ПЛАН ТЕРРИТОРИИ

Лист № 702	раздела 11	Всего листов раздела 11: 1189	Всего разделов: 9	Всего листов: 1487
« 16 » июня 2022 г. № КУВИ-999/2022-644056				
Номер кадастрового квартала: 48:05:0400208				

Сведения о характерных точках границ:							
Номер п/п	Реестровый (учетный, условный) номер	Обозначение характерных точек	Координаты		Описание закрепления на местности	Метод определения координат и средняя квадратическая погрешность положения характерной точки (Mt), м	Система координат
			X	Y			
1	2	3	4	5	6	7	8
7011	48:05-6.1608	9.64	448764.81	1340016.04	_____	1	_____
7012	48:05-6.1608	9.65	448757.04	1340014.45	_____	1	_____
7013	48:05-6.1608	9.66	448750.53	1340014.45	_____	1	_____
7014	48:05-6.1608	9.67	448746.56	1340013.34	_____	1	_____
7015	48:05-6.1608	9.68	448741.95	1340011.12	_____	1	_____
7016	48:05-6.1608	9.69	448736.87	1340008.1	_____	1	_____
7017	48:05-6.1608	9.70	448730.68	1340004.29	_____	1	_____
7018	48:05-6.1608	9.71	448723.86	1340002.54	_____	1	_____
7019	48:05-6.1608	9.72	448714.81	1340001.11	_____	1	_____
7020	48:05-6.1608	9.73	448707.66	1340000	_____	1	_____

полное наименование должности

М.П.

подпись

инициалы, фамилия

КАДАСТРОВЫЙ ПЛАН ТЕРРИТОРИИ

Лист № 703	раздела 11	Всего листов раздела 11: 1189	Всего разделов: 9	Всего листов: 1487
« 16 » июня 2022 г. № КУВИ-999/2022-644056				
Номер кадастрового квартала: 48:05:0400208				

Сведения о характерных точках границ:

Номер п/п	Реестровый (учетный, условный) номер	Обозначение характерных точек	Координаты		Описание закрепления на местности	Метод определения координат и средняя квадратическая погрешность положения характерной точки (M _t), м	Система координат
			X	Y			
1	2	3	4	5	6	7	8
7021	48:05-6.1608	9.74	448699.89	1339996.35	_____	1	_____
7022	48:05-6.1608	9.75	448694.81	1339992.38	_____	1	_____
7023	48:05-6.1608	9.76	448692.74	1339988.26	_____	1	_____
7024	48:05-6.1608	9.77	448691.79	1339982.7	_____	1	_____
7025	48:05-6.1608	9.78	448690.84	1339975.56	_____	1	_____
7026	48:05-6.1608	9.79	448689.25	1339971.75	_____	1	_____
7027	48:05-6.1608	9.80	448686.71	1339969.52	_____	1	_____
7028	48:05-6.1608	9.81	448680.04	1339965.4	_____	1	_____
7029	48:05-6.1608	9.82	448674.8	1339961.9	_____	1	_____
7030	48:05-6.1608	9.83	448670.52	1339958.73	_____	1	_____

полное наименование должности

М.П.

подпись

инициалы, фамилия

КАДАСТРОВЫЙ ПЛАН ТЕРРИТОРИИ

Лист № 704	раздела 11	Всего листов раздела 11: 1189	Всего разделов: 9	Всего листов: 1487
« 16 » июня 2022 г. № КУВИ-999/2022-644056				
Номер кадастрового квартала: 48:05:0400208				

Сведения о характерных точках границ:

Номер п/п	Реестровый (учетный, условный) номер	Обозначение характерных точек	Координаты		Описание закрепления на местности	Метод определения координат и средняя квадратическая погрешность положения характерной точки (Mt), м	Система координат
			X	Y			
1	2	3	4	5	6	7	8
7031	48:05-6.1608	9.84	448663.06	1339954.6	_____	1	_____
7032	48:05-6.1608	9.85	448656.86	1339949.84	_____	1	_____
7033	48:05-6.1608	9.86	448652.26	1339945.55	_____	1	_____
7034	48:05-6.1608	9.1	448648.13	1339940.79	_____	1	_____
7035	48:05-6.1608	10.1	449125.38	1338986.35	_____	1	_____
7036	48:05-6.1608	10.2	449122.2	1338986.77	_____	1	_____
7037	48:05-6.1608	10.3	449119.34	1338987.62	_____	1	_____
7038	48:05-6.1608	10.4	449117.44	1338988.57	_____	1	_____
7039	48:05-6.1608	10.5	449115.96	1338988.04	_____	1	_____
7040	48:05-6.1608	10.6	449115.64	1338986.88	_____	1	_____

полное наименование должности

М.П.

подпись

инициалы, фамилия

КАДАСТРОВЫЙ ПЛАН ТЕРРИТОРИИ

Лист № 705	раздела 11	Всего листов раздела 11: 1189	Всего разделов: 9	Всего листов: 1487
« 16 » июня 2022 г. № КУВИ-999/2022-644056				
Номер кадастрового квартала: 48:05:0400208				

Сведения о характерных точках границ:

Номер п/п	Реестровый (учетный, условный) номер	Обозначение характерных точек	Координаты		Описание закрепления на местности	Метод определения координат и средняя квадратическая погрешность положения характерной точки (Mt), м	Система координат
			X	Y			
1	2	3	4	5	6	7	8
7041	48:05-6.1608	10.7	449115.11	1338984.34	_____	1	_____
7042	48:05-6.1608	10.8	449113.95	1338982.12	_____	1	_____
7043	48:05-6.1608	10.9	449112.57	1338980.11	_____	1	_____
7044	48:05-6.1608	10.10	449111.72	1338977.46	_____	1	_____
7045	48:05-6.1608	10.11	449112.04	1338972.8	_____	1	_____
7046	48:05-6.1608	10.12	449112.78	1338969.63	_____	1	_____
7047	48:05-6.1608	10.13	449114.26	1338964.97	_____	1	_____
7048	48:05-6.1608	10.14	449114.26	1338961.37	_____	1	_____
7049	48:05-6.1608	10.15	449114.48	1338957.99	_____	1	_____
7050	48:05-6.1608	10.16	449115.96	1338953.12	_____	1	_____

М.П.

КАДАСТРОВЫЙ ПЛАН ТЕРРИТОРИИ

Лист № 706	раздела 11	Всего листов раздела 11: 1189	Всего разделов: 9	Всего листов: 1487
« 16 » июня 2022 г. № КУВИ-999/2022-644056				
Номер кадастрового квартала: 48:05:0400208				

Сведения о характерных точках границ:

Номер п/п	Реестровый (учетный, условный) номер	Обозначение характерных точек	Координаты		Описание закрепления на местности	Метод определения координат и средняя квадратическая погрешность положения характерной точки (M _t), м	Система координат
			X	Y			
1	2	3	4	5	6	7	8
7051	48:05-6.1608	10.17	449117.02	1338948.04	_____	1	_____
7052	48:05-6.1608	10.18	449117.02	1338943.59	_____	1	_____
7053	48:05-6.1608	10.19	449119.13	1338937.67	_____	1	_____
7054	48:05-6.1608	10.20	449122.1	1338933.01	_____	1	_____
7055	48:05-6.1608	10.21	449122.73	1338928.14	_____	1	_____
7056	48:05-6.1608	10.22	449121.67	1338924.54	_____	1	_____
7057	48:05-6.1608	10.23	449117.02	1338922	_____	1	_____
7058	48:05-6.1608	10.24	449113.42	1338920.94	_____	1	_____
7059	48:05-6.1608	10.25	449109.82	1338920.94	_____	1	_____
7060	48:05-6.1608	10.26	449104.32	1338923.06	_____	1	_____

полное наименование должности

М.П.

подпись

инициалы, фамилия

КАДАСТРОВЫЙ ПЛАН ТЕРРИТОРИИ

Лист № 707	раздела 11	Всего листов раздела 11: 1189	Всего разделов: 9	Всего листов: 1487
« 16 » июня 2022 г. № КУВИ-999/2022-644056				
Номер кадастрового квартала: 48:05:0400208				

Сведения о характерных точках границ:

Номер п/п	Реестровый (учетный, условный) номер	Обозначение характерных точек	Координаты		Описание закрепления на местности	Метод определения координат и средняя квадратическая погрешность положения характерной точки (Mt), м	Система координат
			X	Y			
1	2	3	4	5	6	7	8
7061	48:05-6.1608	10.27	449099.45	1338928.78	_____	1	_____
7062	48:05-6.1608	10.28	449095.21	1338932.59	_____	1	_____
7063	48:05-6.1608	10.29	449090.35	1338939.57	_____	1	_____
7064	48:05-6.1608	10.30	449086.11	1338944.02	_____	1	_____
7065	48:05-6.1608	10.31	449079.76	1338946.34	_____	1	_____
7066	48:05-6.1608	10.32	449074.05	1338946.77	_____	1	_____
7067	48:05-6.1608	10.33	449069.39	1338944.86	_____	1	_____
7068	48:05-6.1608	10.34	449064.95	1338942.75	_____	1	_____
7069	48:05-6.1608	10.35	449059.02	1338942.11	_____	1	_____
7070	48:05-6.1608	10.36	449052.03	1338944.65	_____	1	_____

М.П.

КАДАСТРОВЫЙ ПЛАН ТЕРРИТОРИИ

Лист № 708	раздела 11	Всего листов раздела 11: 1189	Всего разделов: 9	Всего листов: 1487
------------	------------	-------------------------------	-------------------	--------------------

« 16 » июня 2022 г. № КУВИ-999/2022-644056

Номер кадастрового квартала: 48:05:0400208

Сведения о характерных точках границ:

Номер п/п	Реестровый (учетный, условный) номер	Обозначение характерных точек	Координаты		Описание закрепления на местности	Метод определения координат и средняя квадратическая погрешность положения характерной точки (M _t), м	Система координат
			X	Y			
1	2	3	4	5	6	7	8
7071	48:05-6.1608	10.37	449047.38	1338947.61	_____	1	_____
7072	48:05-6.1608	10.38	449041.87	1338949.52	_____	1	_____
7073	48:05-6.1608	10.39	449034.25	1338949.73	_____	1	_____
7074	48:05-6.1608	10.40	449026.85	1338947.61	_____	1	_____
7075	48:05-6.1608	10.41	449014.78	1338942.75	_____	1	_____
7076	48:05-6.1608	10.42	449003.99	1338940.42	_____	1	_____
7077	48:05-6.1608	10.43	448994.46	1338939.99	_____	1	_____
7078	48:05-6.1608	10.44	448984.51	1338940.21	_____	1	_____
7079	48:05-6.1608	10.45	448973.29	1338938.94	_____	1	_____
7080	48:05-6.1608	10.46	448966.1	1338936.4	_____	1	_____

полное наименование должности

М.П.

подпись

инициалы, фамилия

КАДАСТРОВЫЙ ПЛАН ТЕРРИТОРИИ

Лист № 709	раздела 11	Всего листов раздела 11: 1189	Всего разделов: 9	Всего листов: 1487
« 16 » июня 2022 г. № КУВИ-999/2022-644056				
Номер кадастрового квартала: 48:05:0400208				

Сведения о характерных точках границ:

Номер п/п	Реестровый (учетный, условный) номер	Обозначение характерных точек	Координаты		Описание закрепления на местности	Метод определения координат и средняя квадратическая погрешность положения характерной точки (Mt), м	Система координат
			X	Y			
1	2	3	4	5	6	7	8
7081	48:05-6.1608	10.47	448959.75	1338932.59	_____	1	_____
7082	48:05-6.1608	10.48	448955.51	1338928.35	_____	1	_____
7083	48:05-6.1608	10.49	448951.07	1338921.79	_____	1	_____
7084	48:05-6.1608	10.50	448946.41	1338912.9	_____	1	_____
7085	48:05-6.1608	10.51	448943.03	1338907.19	_____	1	_____
7086	48:05-6.1608	10.52	448939.22	1338903.59	_____	1	_____
7087	48:05-6.1608	10.53	448932.87	1338900.84	_____	1	_____
7088	48:05-6.1608	10.54	448928.63	1338898.51	_____	1	_____
7089	48:05-6.1608	10.55	448922.71	1338893.22	_____	1	_____
7090	48:05-6.1608	10.56	448914.45	1338887.92	_____	1	_____

полное наименование должности

М.П.

подпись

инициалы, фамилия

КАДАСТРОВЫЙ ПЛАН ТЕРРИТОРИИ

Лист № 710	раздела 11	Всего листов раздела 11: 1189	Всего разделов: 9	Всего листов: 1487
« 16 » июня 2022 г. № КУВИ-999/2022-644056				
Номер кадастрового квартала: 48:05:0400208				

Сведения о характерных точках границ:

Номер п/п	Реестровый (учетный, условный) номер	Обозначение характерных точек	Координаты		Описание закрепления на местности	Метод определения координат и средняя квадратическая погрешность положения характерной точки (M), м	Система координат
			X	Y			
1	2	3	4	5	6	7	8
7091	48:05-6.1608	10.57	448907.47	1338886.65	_____	1	_____
7092	48:05-6.1608	10.58	448900.9	1338887.08	_____	1	_____
7093	48:05-6.1608	10.59	448894.34	1338888.35	_____	1	_____
7094	48:05-6.1608	10.60	448884.39	1338890.89	_____	1	_____
7095	48:05-6.1608	10.61	448878.04	1338891.31	_____	1	_____
7096	48:05-6.1608	10.62	448870.42	1338890.68	_____	1	_____
7097	48:05-6.1608	10.63	448864.71	1338890.46	_____	1	_____
7098	48:05-6.1608	10.64	448860.05	1338891.1	_____	1	_____
7099	48:05-6.1608	10.65	448853.28	1338893	_____	1	_____
7100	48:05-6.1608	10.66	448847.99	1338896.81	_____	1	_____

М.П.

КАДАСТРОВЫЙ ПЛАН ТЕРРИТОРИИ

Лист № 711	раздела 11	Всего листов раздела 11: 1189	Всего разделов: 9	Всего листов: 1487
« 16 » июня 2022 г. № КУВИ-999/2022-644056				
Номер кадастрового квартала: 48:05:0400208				

Сведения о характерных точках границ:

Номер п/п	Реестровый (учетный, условный) номер	Обозначение характерных точек	Координаты		Описание закрепления на местности	Метод определения координат и средняя квадратическая погрешность положения характерной точки (M _t), м	Система координат
			X	Y			
1	2	3	4	5	6	7	8
7101	48:05-6.1608	10.67	448844.81	1338900.84	_____	1	_____
7102	48:05-6.1608	10.68	448842.06	1338902.95	_____	1	_____
7103	48:05-6.1608	10.69	448838.04	1338903.59	_____	1	_____
7104	48:05-6.1608	10.70	448835.08	1338902.53	_____	1	_____
7105	48:05-6.1608	10.71	448831.69	1338900.41	_____	1	_____
7106	48:05-6.1608	10.72	448827.24	1338897.87	_____	1	_____
7107	48:05-6.1608	10.73	448821.32	1338897.03	_____	1	_____
7108	48:05-6.1608	10.74	448809.25	1338896.18	_____	1	_____
7109	48:05-6.1608	10.75	448800.36	1338896.18	_____	1	_____
7110	48:05-6.1608	10.76	448794.86	1338895.33	_____	1	_____

полное наименование должности

М.П.

подпись

инициалы, фамилия

КАДАСТРОВЫЙ ПЛАН ТЕРРИТОРИИ

Лист № 712	раздела 11	Всего листов раздела 11: 1189	Всего разделов: 9	Всего листов: 1487
« 16 » июня 2022 г. № КУВИ-999/2022-644056				
Номер кадастрового квартала: 48:05:0400208				

Сведения о характерных точках границ:							
Номер п/п	Реестровый (учетный, условный) номер	Обозначение характерных точек	Координаты		Описание закрепления на местности	Метод определения координат и средняя квадратическая погрешность положения характерной точки (Mt), м	Система координат
			X	Y			
1	2	3	4	5	6	7	8
7111	48:05-6.1608	10.77	448789.99	1338893.64	_____	1	_____
7112	48:05-6.1608	10.78	448784.49	1338891.1	_____	1	_____
7113	48:05-6.1608	10.79	448778.14	1338891.1	_____	1	_____
7114	48:05-6.1608	10.80	448772.84	1338889.83	_____	1	_____
7115	48:05-6.1608	10.81	448767.55	1338886.87	_____	1	_____
7116	48:05-6.1608	10.82	448762.68	1338885.38	_____	1	_____
7117	48:05-6.1608	10.83	448751.04	1338881.15	_____	1	_____
7118	48:05-6.1608	10.84	448744.27	1338880.09	_____	1	_____
7119	48:05-6.1608	10.85	448733.9	1338879.88	_____	1	_____
7120	48:05-6.1608	10.86	448726.49	1338879.88	_____	1	_____

М.П.

КАДАСТРОВЫЙ ПЛАН ТЕРРИТОРИИ

Лист № 713	раздела 11	Всего листов раздела 11: 1189	Всего разделов: 9	Всего листов: 1487
« 16 » июня 2022 г. № КУВИ-999/2022-644056				
Номер кадастрового квартала: 48:05:0400208				

Сведения о характерных точках границ:

Номер п/п	Реестровый (учетный, условный) номер	Обозначение характерных точек	Координаты		Описание закрепления на местности	Метод определения координат и средняя квадратическая погрешность положения характерной точки (M _t), м	Система координат
			X	Y			
1	2	3	4	5	6	7	8
7121	48:05-6.1608	10.87	448714.64	1338877.55	_____	1	_____
7122	48:05-6.1608	10.88	448708.71	1338878.61	_____	1	_____
7123	48:05-6.1608	10.89	448687.54	1338884.96	_____	1	_____
7124	48:05-6.1608	10.90	448674.42	1338889.19	_____	1	_____
7125	48:05-6.1608	10.91	448665.32	1338892.58	_____	1	_____
7126	48:05-6.1608	10.92	448657.06	1338896.18	_____	1	_____
7127	48:05-6.1608	10.93	448649.23	1338897.66	_____	1	_____
7128	48:05-6.1608	10.94	448643.94	1338895.33	_____	1	_____
7129	48:05-6.1608	10.95	448639.07	1338890.04	_____	1	_____
7130	48:05-6.1608	10.96	448634.84	1338885.17	_____	1	_____

полное наименование должности

М.П.

подпись

инициалы, фамилия

КАДАСТРОВЫЙ ПЛАН ТЕРРИТОРИИ

Лист № 714	раздела 11	Всего листов раздела 11: 1189	Всего разделов: 9	Всего листов: 1487
« 16 » июня 2022 г. № КУВИ-999/2022-644056				
Номер кадастрового квартала: 48:05:0400208				

Сведения о характерных точках границ:

Номер п/п	Реестровый (учетный, условный) номер	Обозначение характерных точек	Координаты		Описание закрепления на местности	Метод определения координат и средняя квадратическая погрешность положения характерной точки (Mt), м	Система координат
			X	Y			
1	2	3	4	5	6	7	8
7131	48:05-6.1608	10.97	448626.37	1338881.15	_____	1	_____
7132	48:05-6.1608	10.98	448617.9	1338876.71	_____	1	_____
7133	48:05-6.1608	10.99	448609.23	1338874.17	_____	1	_____
7134	48:05-6.1608	10.100	448599.49	1338873.32	_____	1	_____
7135	48:05-6.1608	10.101	448587	1338871.41	_____	1	_____
7136	48:05-6.1608	10.102	448577.69	1338869.51	_____	1	_____
7137	48:05-6.1608	10.103	448569.04	1338866.03	_____	1	_____
7138	48:05-6.1608	10.104	448558.67	1338863.28	_____	1	_____
7139	48:05-6.1608	10.105	448550.42	1338862.22	_____	1	_____
7140	48:05-6.1608	10.106	448543.43	1338863.28	_____	1	_____

полное наименование должности

М.П.

подпись

инициалы, фамилия

КАДАСТРОВЫЙ ПЛАН ТЕРРИТОРИИ

Лист № 715	раздела 11	Всего листов раздела 11: 1189	Всего разделов: 9	Всего листов: 1487
« 16 » июня 2022 г. № КУВИ-999/2022-644056				
Номер кадастрового квартала: 48:05:0400208				

Сведения о характерных точках границ:

Номер п/п	Реестровый (учетный, условный) номер	Обозначение характерных точек	Координаты		Описание закрепления на местности	Метод определения координат и средняя квадратическая погрешность положения характерной точки (Mt), м	Система координат
			X	Y			
1	2	3	4	5	6	7	8
7141	48:05-6.1608	10.107	448536.66	1338864.97	_____	1	_____
7142	48:05-6.1608	10.108	448530.31	1338865.18	_____	1	_____
7143	48:05-6.1608	10.109	448523.32	1338863.28	_____	1	_____
7144	48:05-6.1608	10.110	448518.45	1338862.01	_____	1	_____
7145	48:05-6.1608	10.111	448513.37	1338861.79	_____	1	_____
7146	48:05-6.1608	10.112	448505.54	1338860.31	_____	1	_____
7147	48:05-6.1608	10.113	448500.67	1338859.04	_____	1	_____
7148	48:05-6.1608	10.114	448493.48	1338857.98	_____	1	_____
7149	48:05-6.1608	10.115	448485.43	1338856.93	_____	1	_____
7150	48:05-6.1608	10.116	448474.64	1338857.56	_____	1	_____

М.П.

КАДАСТРОВЫЙ ПЛАН ТЕРРИТОРИИ

Лист № 716	раздела 11	Всего листов раздела 11: 1189	Всего разделов: 9	Всего листов: 1487
« 16 » июня 2022 г. № КУВИ-999/2022-644056				
Номер кадастрового квартала: 48:05:0400208				

Сведения о характерных точках границ:							
Номер п/п	Реестровый (учетный, условный) номер	Обозначение характерных точек	Координаты		Описание закрепления на местности	Метод определения координат и средняя квадратическая погрешность положения характерной точки (M _t), м	Система координат
			X	Y			
1	2	3	4	5	6	7	8
7151	48:05-6.1608	10.117	448467.65	1338858.83	_____	1	_____
7152	48:05-6.1608	10.118	448461.94	1338857.77	_____	1	_____
7153	48:05-6.1608	10.119	448457.49	1338854.39	_____	1	_____
7154	48:05-6.1608	10.120	448455.38	1338851	_____	1	_____
7155	48:05-6.1608	10.121	448451.78	1338842.53	_____	1	_____
7156	48:05-6.1608	10.122	448448.6	1338839.36	_____	1	_____
7157	48:05-6.1608	10.123	448444.16	1338837.88	_____	1	_____
7158	48:05-6.1608	10.124	448436.12	1338839.78	_____	1	_____
7159	48:05-6.1608	10.125	448427.01	1338840.2	_____	1	_____
7160	48:05-6.1608	10.126	448419.39	1338840.63	_____	1	_____

полное наименование должности

М.П.

подпись

инициалы, фамилия

КАДАСТРОВЫЙ ПЛАН ТЕРРИТОРИИ

Лист № 717	раздела 11	Всего листов раздела 11: 1189	Всего разделов: 9	Всего листов: 1487
« 16 » июня 2022 г. № КУВИ-999/2022-644056				
Номер кадастрового квартала: 48:05:0400208				

Сведения о характерных точках границ:							
Номер п/п	Реестровый (учетный, условный) номер	Обозначение характерных точек	Координаты		Описание закрепления на местности	Метод определения координат и средняя квадратическая погрешность положения характерной точки (Mt), м	Система координат
			X	Y			
1	2	3	4	5	6	7	8
7161	48:05-6.1608	10.127	448410.93	1338842.74	_____	1	_____
7162	48:05-6.1608	10.128	448400.34	1338843.59	_____	1	_____
7163	48:05-6.1608	10.129	448394.63	1338844.23	_____	1	_____
7164	48:05-6.1608	10.130	448388.28	1338846.13	_____	1	_____
7165	48:05-6.1608	10.131	448381.93	1338845.5	_____	1	_____
7166	48:05-6.1608	10.132	448377.27	1338843.8	_____	1	_____
7167	48:05-6.1608	10.133	448373.04	1338843.8	_____	1	_____
7168	48:05-6.1608	10.134	448367.32	1338846.34	_____	1	_____
7169	48:05-6.1608	10.135	448360.97	1338848.04	_____	1	_____
7170	48:05-6.1608	10.136	448355.68	1338848.04	_____	1	_____

М.П.

КАДАСТРОВЫЙ ПЛАН ТЕРРИТОРИИ

Лист № 718	раздела 11	Всего листов раздела 11: 1189	Всего разделов: 9	Всего листов: 1487
« 16 » июня 2022 г. № КУВИ-999/2022-644056				
Номер кадастрового квартала: 48:05:0400208				

Сведения о характерных точках границ:

Номер п/п	Реестровый (учетный, условный) номер	Обозначение характерных точек	Координаты		Описание закрепления на местности	Метод определения координат и средняя квадратическая погрешность положения характерной точки (M _t), м	Система координат
			X	Y			
1	2	3	4	5	6	7	8
7171	48:05-6.1608	10.137	448351.87	1338846.77	_____	1	_____
7172	48:05-6.1608	10.138	448346.37	1338846.98	_____	1	_____
7173	48:05-6.1608	10.139	448342.88	1338848.38	_____	1	_____
7174	48:05-6.1608	10.140	448337.37	1338848.38	_____	1	_____
7175	48:05-6.1608	10.141	448332.08	1338845.84	_____	1	_____
7176	48:05-6.1608	10.142	448329.12	1338842.67	_____	1	_____
7177	48:05-6.1608	10.143	448326.16	1338838.86	_____	1	_____
7178	48:05-6.1608	10.144	448322.56	1338836.53	_____	1	_____
7179	48:05-6.1608	10.145	448317.69	1338835.9	_____	1	_____
7180	48:05-6.1608	10.146	448312.61	1338836.11	_____	1	_____

полное наименование должности

М.П.

подпись

инициалы, фамилия

КАДАСТРОВЫЙ ПЛАН ТЕРРИТОРИИ

Лист № 719	раздела 11	Всего листов раздела 11: 1189	Всего разделов: 9	Всего листов: 1487
« 16 » июня 2022 г. № КУВИ-999/2022-644056				
Номер кадастрового квартала: 48:05:0400208				

Сведения о характерных точках границ:

Номер п/п	Реестровый (учетный, условный) номер	Обозначение характерных точек	Координаты		Описание закрепления на местности	Метод определения координат и средняя квадратическая погрешность положения характерной точки (Mt), м	Система координат
			X	Y			
1	2	3	4	5	6	7	8
7181	48:05-6.1608	10.147	448307.74	1338837.17	_____	1	_____
7182	48:05-6.1608	10.148	448301.81	1338837.8	_____	1	_____
7183	48:05-6.1608	10.149	448297.16	1338838.01	_____	1	_____
7184	48:05-6.1608	10.150	448292.08	1338838.22	_____	1	_____
7185	48:05-6.1608	10.151	448286.79	1338836.53	_____	1	_____
7186	48:05-6.1608	10.152	448281.71	1338835.68	_____	1	_____
7187	48:05-6.1608	10.153	448277.9	1338836.32	_____	1	_____
7188	48:05-6.1608	10.154	448272.6	1338838.22	_____	1	_____
7189	48:05-6.1608	10.155	448267.52	1338839.07	_____	1	_____
7190	48:05-6.1608	10.156	448262.87	1338838.44	_____	1	_____

полное наименование должности

М.П.

подпись

инициалы, фамилия

КАДАСТРОВЫЙ ПЛАН ТЕРРИТОРИИ

Лист № 720	раздела 11	Всего листов раздела 11: 1189	Всего разделов: 9	Всего листов: 1487
« 16 » июня 2022 г. № КУВИ-999/2022-644056				
Номер кадастрового квартала: 48:05:0400208				

Сведения о характерных точках границ:

Номер п/п	Реестровый (учетный, условный) номер	Обозначение характерных точек	Координаты		Описание закрепления на местности	Метод определения координат и средняя квадратическая погрешность положения характерной точки (Mt), м	Система координат
			X	Y			
1	2	3	4	5	6	7	8
7191	48:05-6.1608	10.157	448259.9	1338836.32	_____	1	_____
7192	48:05-6.1608	10.158	448257.79	1338831.87	_____	1	_____
7193	48:05-6.1608	10.159	448255.04	1338824.68	_____	1	_____
7194	48:05-6.1608	10.160	448250.8	1338818.33	_____	1	_____
7195	48:05-6.1608	10.161	448247.2	1338811.55	_____	1	_____
7196	48:05-6.1608	10.162	448241.7	1338806.05	_____	1	_____
7197	48:05-6.1608	10.163	448235.35	1338802.45	_____	1	_____
7198	48:05-6.1608	10.164	448225.61	1338799.49	_____	1	_____
7199	48:05-6.1608	10.165	448216.3	1338796.53	_____	1	_____
7200	48:05-6.1608	10.166	448209.53	1338796.31	_____	1	_____

полное наименование должности

М.П.

подпись

инициалы, фамилия

КАДАСТРОВЫЙ ПЛАН ТЕРРИТОРИИ

Лист № 721	раздела 11	Всего листов раздела 11: 1189	Всего разделов: 9	Всего листов: 1487
« 16 » июня 2022 г. № КУВИ-999/2022-644056				
Номер кадастрового квартала: 48:05:0400208				

Сведения о характерных точках границ:

Номер п/п	Реестровый (учетный, условный) номер	Обозначение характерных точек	Координаты		Описание закрепления на местности	Метод определения координат и средняя квадратическая погрешность положения характерной точки (M _t), м	Система координат
			X	Y			
1	2	3	4	5	6	7	8
7201	48:05-6.1608	10.167	448201.91	1338795.26	_____	1	_____
7202	48:05-6.1608	10.168	448194.71	1338795.26	_____	1	_____
7203	48:05-6.1608	10.169	448187.94	1338797.16	_____	1	_____
7204	48:05-6.1608	10.170	448180.11	1338798.22	_____	1	_____
7205	48:05-6.1608	10.171	448170.58	1338796.31	_____	1	_____
7206	48:05-6.1608	10.172	448166.14	1338791.87	_____	1	_____
7207	48:05-6.1608	10.173	448162.75	1338784.46	_____	1	_____
7208	48:05-6.1608	10.174	448159.15	1338779.38	_____	1	_____
7209	48:05-6.1608	10.175	448153.22	1338776.63	_____	1	_____
7210	48:05-6.1608	10.176	448147.51	1338777.9	_____	1	_____

полное наименование должности

М.П.

подпись

инициалы, фамилия

КАДАСТРОВЫЙ ПЛАН ТЕРРИТОРИИ

Лист № 722	раздела 11	Всего листов раздела 11: 1189	Всего разделов: 9	Всего листов: 1487
« 16 » июня 2022 г. № КУВИ-999/2022-644056				
Номер кадастрового квартала: 48:05:0400208				

Сведения о характерных точках границ:							
Номер п/п	Реестровый (учетный, условный) номер	Обозначение характерных точек	Координаты		Описание закрепления на местности	Метод определения координат и средняя квадратическая погрешность положения характерной точки (Mt), м	Система координат
			X	Y			
1	2	3	4	5	6	7	8
7211	48:05-6.1608	10.177	448140.95	1338781.07	_____	1	_____
7212	48:05-6.1608	10.178	448133.96	1338785.94	_____	1	_____
7213	48:05-6.1608	10.179	448129.31	1338790.39	_____	1	_____
7214	48:05-6.1608	10.180	448123.38	1338795.68	_____	1	_____
7215	48:05-6.1608	10.181	448115.12	1338801.18	_____	1	_____
7216	48:05-6.1608	10.182	448111.92	1338802.64	_____	1	_____
7217	48:05-6.1608	10.183	448102.4	1338810.05	_____	1	_____
7218	48:05-6.1608	10.184	448092.45	1338814.28	_____	1	_____
7219	48:05-6.1608	10.185	448081.02	1338817.24	_____	1	_____
7220	48:05-6.1608	10.186	448075.73	1338817.03	_____	1	_____

М.П.

КАДАСТРОВЫЙ ПЛАН ТЕРРИТОРИИ

Лист № 723	раздела 11	Всего листов раздела 11: 1189	Всего разделов: 9	Всего листов: 1487
« 16 » июня 2022 г. № КУВИ-999/2022-644056				
Номер кадастрового квартала: 48:05:0400208				

Сведения о характерных точках границ:

Номер п/п	Реестровый (учетный, условный) номер	Обозначение характерных точек	Координаты		Описание закрепления на местности	Метод определения координат и средняя квадратическая погрешность положения характерной точки (M _t), м	Система координат
			X	Y			
1	2	3	4	5	6	7	8
7221	48:05-6.1608	10.187	448067.9	1338817.03	_____	1	_____
7222	48:05-6.1608	10.188	448061.12	1338818.72	_____	1	_____
7223	48:05-6.1608	10.189	448054.56	1338821.69	_____	1	_____
7224	48:05-6.1608	10.190	448046.73	1338828.04	_____	1	_____
7225	48:05-6.1608	10.191	448041.86	1338834.18	_____	1	_____
7226	48:05-6.1608	10.192	448037.63	1338838.83	_____	1	_____
7227	48:05-6.1608	10.193	448031.28	1338840.31	_____	1	_____
7228	48:05-6.1608	10.194	448024.5	1338840.1	_____	1	_____
7229	48:05-6.1608	10.195	448019.64	1338838.83	_____	1	_____
7230	48:05-6.1608	10.196	448015.61	1338836.93	_____	1	_____

_____ полное наименование должности

М.П.

_____ подпись

_____ инициалы, фамилия

КАДАСТРОВЫЙ ПЛАН ТЕРРИТОРИИ

Лист № 724	раздела 11	Всего листов раздела 11: 1189	Всего разделов: 9	Всего листов: 1487
« 16 » июня 2022 г. № КУВИ-999/2022-644056				
Номер кадастрового квартала: 48:05:0400208				

Сведения о характерных точках границ:

Номер п/п	Реестровый (учетный, условный) номер	Обозначение характерных точек	Координаты		Описание закрепления на местности	Метод определения координат и средняя квадратическая погрешность положения характерной точки (M _t), м	Система координат
			X	Y			
1	2	3	4	5	6	7	8
7231	48:05-6.1608	10.197	448007.36	1338835.87	_____	1	_____
7232	48:05-6.1608	10.198	448000.37	1338835.87	_____	1	_____
7233	48:05-6.1608	10.199	447989.58	1338835.45	_____	1	_____
7234	48:05-6.1608	10.200	447981.53	1338834.39	_____	1	_____
7235	48:05-6.1608	10.201	447970.53	1338834.39	_____	1	_____
7236	48:05-6.1608	10.202	447960.79	1338835.45	_____	1	_____
7237	48:05-6.1608	10.203	447953.59	1338836.93	_____	1	_____
7238	48:05-6.1608	10.204	447944.07	1338837.14	_____	1	_____
7239	48:05-6.1608	10.205	447935.81	1338836.72	_____	1	_____
7240	48:05-6.1608	10.206	447928.41	1338837.56	_____	1	_____

полное наименование должности

М.П.

подпись

инициалы, фамилия

КАДАСТРОВЫЙ ПЛАН ТЕРРИТОРИИ

Лист № 725	раздела 11	Всего листов раздела 11: 1189	Всего разделов: 9	Всего листов: 1487
« 16 » июня 2022 г. № КУВИ-999/2022-644056				
Номер кадастрового квартала: 48:05:0400208				

Сведения о характерных точках границ:

Номер п/п	Реестровый (учетный, условный) номер	Обозначение характерных точек	Координаты		Описание закрепления на местности	Метод определения координат и средняя квадратическая погрешность положения характерной точки (Mt), м	Система координат
			X	Y			
1	2	3	4	5	6	7	8
7241	48:05-6.1608	10.207	447921.21	1338840.1	_____	1	_____
7242	48:05-6.1608	10.208	447912.32	1338844.76	_____	1	_____
7243	48:05-6.1608	10.209	447904.7	1338848.57	_____	1	_____
7244	48:05-6.1608	10.210	447896.02	1338850.69	_____	1	_____
7245	48:05-6.1608	10.211	447890.73	1338850.47	_____	1	_____
7246	48:05-6.1608	10.212	447883.32	1338848.15	_____	1	_____
7247	48:05-6.1608	10.213	447877.82	1338846.66	_____	1	_____
7248	48:05-6.1608	10.214	447871.47	1338846.24	_____	1	_____
7249	48:05-6.1608	10.215	447863.42	1338845.82	_____	1	_____
7250	48:05-6.1608	10.216	447856.02	1338846.88	_____	1	_____

М.П.

КАДАСТРОВЫЙ ПЛАН ТЕРРИТОРИИ

Лист № 726	раздела 11	Всего листов раздела 11: 1189	Всего разделов: 9	Всего листов: 1487
« 16 » июня 2022 г. № КУВИ-999/2022-644056				
Номер кадастрового квартала: 48:05:0400208				

Сведения о характерных точках границ:							
Номер п/п	Реестровый (учетный, условный) номер	Обозначение характерных точек	Координаты		Описание закрепления на местности	Метод определения координат и средняя квадратическая погрешность положения характерной точки (M _t), м	Система координат
			X	Y			
1	2	3	4	5	6	7	8
7251	48:05-6.1608	10.217	447847.55	1338847.3	_____	1	_____
7252	48:05-6.1608	10.218	447840.35	1338845.82	_____	1	_____
7253	48:05-6.1608	10.219	447832.31	1338844.55	_____	1	_____
7254	48:05-6.1608	10.220	447823.84	1338844.34	_____	1	_____
7255	48:05-6.1608	10.221	447815.16	1338844.97	_____	1	_____
7256	48:05-6.1608	10.222	447802.46	1338844.55	_____	1	_____
7257	48:05-6.1608	10.223	447789.34	1338843.91	_____	1	_____
7258	48:05-6.1608	10.224	447778.76	1338844.12	_____	1	_____
7259	48:05-6.1608	10.225	447769.87	1338846.03	_____	1	_____
7260	48:05-6.1608	10.226	447763.09	1338848.57	_____	1	_____

полное наименование должности

М.П.

подпись

инициалы, фамилия

КАДАСТРОВЫЙ ПЛАН ТЕРРИТОРИИ

Лист № 727	раздела 11	Всего листов раздела 11: 1189	Всего разделов: 9	Всего листов: 1487
« 16 » июня 2022 г. № КУВИ-999/2022-644056				
Номер кадастрового квартала: 48:05:0400208				

Сведения о характерных точках границ:							
Номер п/п	Реестровый (учетный, условный) номер	Обозначение характерных точек	Координаты		Описание закрепления на местности	Метод определения координат и средняя квадратическая погрешность положения характерной точки (Mt), м	Система координат
			X	Y			
1	2	3	4	5	6	7	8
7261	48:05-6.1608	10.227	447756.32	1338849.84	_____	1	_____
7262	48:05-6.1608	10.228	447749.55	1338849.84	_____	1	_____
7263	48:05-6.1608	10.229	447743.62	1338850.05	_____	1	_____
7264	48:05-6.1608	10.230	447738.96	1338851.74	_____	1	_____
7265	48:05-6.1608	10.231	447735.79	1338853.44	_____	1	_____
7266	48:05-6.1608	10.232	447730.5	1338855.98	_____	1	_____
7267	48:05-6.1608	10.233	447720.55	1338857.04	_____	1	_____
7268	48:05-6.1608	10.234	447710.18	1338859.15	_____	1	_____
7269	48:05-6.1608	10.235	447701.71	1338860.85	_____	1	_____
7270	48:05-6.1608	10.236	447692.4	1338860.63	_____	1	_____

М.П.

КАДАСТРОВЫЙ ПЛАН ТЕРРИТОРИИ

Лист № 728	раздела 11	Всего листов раздела 11: 1189	Всего разделов: 9	Всего листов: 1487
« 16 » июня 2022 г. № КУВИ-999/2022-644056				
Номер кадастрового квартала: 48:05:0400208				

Сведения о характерных точках границ:

Номер п/п	Реестровый (учетный, условный) номер	Обозначение характерных точек	Координаты		Описание закрепления на местности	Метод определения координат и средняя квадратическая погрешность положения характерной точки (M _t), м	Система координат
			X	Y			
1	2	3	4	5	6	7	8
7271	48:05-6.1608	10.237	447686.47	1338859.15	_____	1	_____
7272	48:05-6.1608	10.238	447681.6	1338856.4	_____	1	_____
7273	48:05-6.1608	10.239	447677.58	1338854.07	_____	1	_____
7274	48:05-6.1608	10.240	447674.41	1338853.01	_____	1	_____
7275	48:05-6.1608	10.241	447668.69	1338852.59	_____	1	_____
7276	48:05-6.1608	10.242	447661.92	1338852.8	_____	1	_____
7277	48:05-6.1608	10.243	447654.3	1338852.8	_____	1	_____
7278	48:05-6.1608	10.244	447647.52	1338851.32	_____	1	_____
7279	48:05-6.1608	10.245	447640.54	1338848.78	_____	1	_____
7280	48:05-6.1608	10.246	447634.19	1338845.82	_____	1	_____

полное наименование должности

М.П.

подпись

инициалы, фамилия

КАДАСТРОВЫЙ ПЛАН ТЕРРИТОРИИ

Лист № 729	раздела 11	Всего листов раздела 11: 1189	Всего разделов: 9	Всего листов: 1487
« 16 » июня 2022 г. № КУВИ-999/2022-644056				
Номер кадастрового квартала: 48:05:0400208				

Сведения о характерных точках границ:

Номер п/п	Реестровый (учетный, условный) номер	Обозначение характерных точек	Координаты		Описание закрепления на местности	Метод определения координат и средняя квадратическая погрешность положения характерной точки (M _t), м	Система координат
			X	Y			
1	2	3	4	5	6	7	8
7281	48:05-6.1608	10.247	447628.69	1338844.12	_____	1	_____
7282	48:05-6.1608	10.248	447623.61	1338843.91	_____	1	_____
7283	48:05-6.1608	10.249	447617.04	1338844.55	_____	1	_____
7284	48:05-6.1608	10.250	447610.69	1338846.45	_____	1	_____
7285	48:05-6.1608	10.251	447603.71	1338848.36	_____	1	_____
7286	48:05-6.1608	10.252	447595.03	1338850.05	_____	1	_____
7287	48:05-6.1608	10.253	447588.26	1338849.42	_____	1	_____
7288	48:05-6.1608	10.254	447582.12	1338848.36	_____	1	_____
7289	48:05-6.1608	10.255	447576.62	1338847.72	_____	1	_____
7290	48:05-6.1608	10.256	447570.69	1338849.2	_____	1	_____

_____ полное наименование должности

М.П.

_____ подпись

_____ инициалы, фамилия

КАДАСТРОВЫЙ ПЛАН ТЕРРИТОРИИ

Лист № 730	раздела 11	Всего листов раздела 11: 1189	Всего разделов: 9	Всего листов: 1487
« 16 » июня 2022 г. № КУВИ-999/2022-644056				
Номер кадастрового квартала: 48:05:0400208				

Сведения о характерных точках границ:

Номер п/п	Реестровый (учетный, условный) номер	Обозначение характерных точек	Координаты		Описание закрепления на местности	Метод определения координат и средняя квадратическая погрешность положения характерной точки (Mt), м	Система координат
			X	Y			
1	2	3	4	5	6	7	8
7291	48:05-6.1608	10.257	447565.4	1338850.9	_____	1	_____
7292	48:05-6.1608	10.258	447558.62	1338854.28	_____	1	_____
7293	48:05-6.1608	10.259	447550.79	1338857.88	_____	1	_____
7294	48:05-6.1608	10.260	447545.5	1338858.52	_____	1	_____
7295	48:05-6.1608	10.261	447537.67	1338857.67	_____	1	_____
7296	48:05-6.1608	10.262	447527.3	1338857.04	_____	1	_____
7297	48:05-6.1608	10.263	447517.98	1338857.67	_____	1	_____
7298	48:05-6.1608	10.264	447510.36	1338859.15	_____	1	_____
7299	48:05-6.1608	10.265	447502.53	1338859.36	_____	1	_____
7300	48:05-6.1608	10.266	447491.53	1338858.94	_____	1	_____

М.П.

КАДАСТРОВЫЙ ПЛАН ТЕРРИТОРИИ

Лист № 731	раздела 11	Всего листов раздела 11: 1189	Всего разделов: 9	Всего листов: 1487
« 16 » июня 2022 г. № КУВИ-999/2022-644056				
Номер кадастрового квартала: 48:05:0400208				

Сведения о характерных точках границ:

Номер п/п	Реестровый (учетный, условный) номер	Обозначение характерных точек	Координаты		Описание закрепления на местности	Метод определения координат и средняя квадратическая погрешность положения характерной точки (M _t), м	Система координат
			X	Y			
1	2	3	4	5	6	7	8
7301	48:05-6.1608	10.267	447481.15	1338858.73	_____	1	_____
7302	48:05-6.1608	10.268	447474.38	1338860.85	_____	1	_____
7303	48:05-6.1608	10.269	447468.24	1338864.87	_____	1	_____
7304	48:05-6.1608	10.270	447462.53	1338865.29	_____	1	_____
7305	48:05-6.1608	10.271	447457.66	1338863.6	_____	1	_____
7306	48:05-6.1608	10.272	447449.19	1338863.6	_____	1	_____
7307	48:05-6.1608	10.273	447441.57	1338864.44	_____	1	_____
7308	48:05-6.1608	10.274	447432.05	1338865.93	_____	1	_____
7309	48:05-6.1608	10.275	447418.92	1338869.1	_____	1	_____
7310	48:05-6.1608	10.276	447407.49	1338870.79	_____	1	_____

полное наименование должности

М.П.

подпись

инициалы, фамилия

КАДАСТРОВЫЙ ПЛАН ТЕРРИТОРИИ

Лист № 732	раздела 11	Всего листов раздела 11: 1189	Всего разделов: 9	Всего листов: 1487
« 16 » июня 2022 г. № КУВИ-999/2022-644056				
Номер кадастрового квартала: 48:05:0400208				

Сведения о характерных точках границ:							
Номер п/п	Реестровый (учетный, условный) номер	Обозначение характерных точек	Координаты		Описание закрепления на местности	Метод определения координат и средняя квадратическая погрешность положения характерной точки (Mt), м	Система координат
			X	Y			
1	2	3	4	5	6	7	8
7311	48:05-6.1608	10.277	447396.49	1338872.49	_____	1	_____
7312	48:05-6.1608	10.278	447388.02	1338871.85	_____	1	_____
7313	48:05-6.1608	10.279	447379.13	1338871.22	_____	1	_____
7314	48:05-6.1608	10.280	447371.51	1338869.52	_____	1	_____
7315	48:05-6.1608	10.281	447364.74	1338866.77	_____	1	_____
7316	48:05-6.1608	10.282	447360.29	1338863.6	_____	1	_____
7317	48:05-6.1608	10.283	447354.79	1338860.85	_____	1	_____
7318	48:05-6.1608	10.284	447348.44	1338859.36	_____	1	_____
7319	48:05-6.1608	10.285	447341.24	1338857.88	_____	1	_____
7320	48:05-6.1608	10.286	447333.41	1338855.13	_____	1	_____

М.П.

КАДАСТРОВЫЙ ПЛАН ТЕРРИТОРИИ

Лист № 733	раздела 11	Всего листов раздела 11: 1189	Всего разделов: 9	Всего листов: 1487
« 16 » июня 2022 г. № КУВИ-999/2022-644056				
Номер кадастрового квартала: 48:05:0400208				

Сведения о характерных точках границ:							
Номер п/п	Реестровый (учетный, условный) номер	Обозначение характерных точек	Координаты		Описание закрепления на местности	Метод определения координат и средняя квадратическая погрешность положения характерной точки (M _t), м	Система координат
			X	Y			
1	2	3	4	5	6	7	8
7321	48:05-6.1608	10.287	447328.33	1338853.23	_____	1	_____
7322	48:05-6.1608	10.288	447324.31	1338852.38	_____	1	_____
7323	48:05-6.1608	10.289	447317.96	1338853.23	_____	1	_____
7324	48:05-6.1608	10.290	447312.67	1338854.07	_____	1	_____
7325	48:05-6.1608	10.291	447306.32	1338854.28	_____	1	_____
7326	48:05-6.1608	10.292	447299.54	1338852.59	_____	1	_____
7327	48:05-6.1608	10.293	447293.62	1338852.17	_____	1	_____
7328	48:05-6.1608	10.294	447286.84	1338852.17	_____	1	_____
7329	48:05-6.1608	10.295	447281.13	1338852.59	_____	1	_____
7330	48:05-6.1608	10.296	447277.74	1338851.11	_____	1	_____

полное наименование должности

М.П.

подпись

инициалы, фамилия

КАДАСТРОВЫЙ ПЛАН ТЕРРИТОРИИ

Лист № 734	раздела 11	Всего листов раздела 11: 1189	Всего разделов: 9	Всего листов: 1487
« 16 » июня 2022 г. № КУВИ-999/2022-644056				
Номер кадастрового квартала: 48:05:0400208				

Сведения о характерных точках границ:

Номер п/п	Реестровый (учетный, условный) номер	Обозначение характерных точек	Координаты		Описание закрепления на местности	Метод определения координат и средняя квадратическая погрешность положения характерной точки (M _t), м	Система координат
			X	Y			
1	2	3	4	5	6	7	8
7331	48:05-6.1608	10.297	447274.36	1338848.15	_____	1	_____
7332	48:05-6.1608	10.298	447270.33	1338844.55	_____	1	_____
7333	48:05-6.1608	10.299	447266.52	1338842.85	_____	1	_____
7334	48:05-6.1608	10.300	447261.23	1338842.85	_____	1	_____
7335	48:05-6.1608	10.301	447255.73	1338843.91	_____	1	_____
7336	48:05-6.1608	10.302	447249.59	1338843.91	_____	1	_____
7337	48:05-6.1608	10.303	447241.55	1338843.49	_____	1	_____
7338	48:05-6.1608	10.304	447236.26	1338841.58	_____	1	_____
7339	48:05-6.1608	10.305	447230.96	1338838.62	_____	1	_____
7340	48:05-6.1608	10.306	447225.46	1338836.5	_____	1	_____

полное наименование должности

М.П.

подпись

инициалы, фамилия

КАДАСТРОВЫЙ ПЛАН ТЕРРИТОРИИ

Лист № 735	раздела 11	Всего листов раздела 11: 1189	Всего разделов: 9	Всего листов: 1487
« 16 » июня 2022 г. № КУВИ-999/2022-644056				
Номер кадастрового квартала: 48:05:0400208				

Сведения о характерных точках границ:

Номер п/п	Реестровый (учетный, условный) номер	Обозначение характерных точек	Координаты		Описание закрепления на местности	Метод определения координат и средняя квадратическая погрешность положения характерной точки (Mt), м	Система координат
			X	Y			
1	2	3	4	5	6	7	8
7341	48:05-6.1608	10.307	447218.69	1338835.45	_____	1	_____
7342	48:05-6.1608	10.308	447212.76	1338833.33	_____	1	_____
7343	48:05-6.1608	10.309	447208.32	1338831.42	_____	1	_____
7344	48:05-6.1608	10.310	447205.99	1338828.46	_____	1	_____
7345	48:05-6.1608	10.311	447201.97	1338823.8	_____	1	_____
7346	48:05-6.1608	10.312	447198.58	1338820.42	_____	1	_____
7347	48:05-6.1608	10.313	447192.02	1338815.76	_____	1	_____
7348	48:05-6.1608	10.314	447186.51	1338812.59	_____	1	_____
7349	48:05-6.1608	10.315	447181.43	1338809.83	_____	1	_____
7350	48:05-6.1608	10.316	447175.51	1338807.08	_____	1	_____

М.П.

КАДАСТРОВЫЙ ПЛАН ТЕРРИТОРИИ

Лист № 736	раздела 11	Всего листов раздела 11: 1189	Всего разделов: 9	Всего листов: 1487
« 16 » июня 2022 г. № КУВИ-999/2022-644056				
Номер кадастрового квартала: 48:05:0400208				

Сведения о характерных точках границ:							
Номер п/п	Реестровый (учетный, условный) номер	Обозначение характерных точек	Координаты		Описание закрепления на местности	Метод определения координат и средняя квадратическая погрешность положения характерной точки (M _t), м	Система координат
			X	Y			
1	2	3	4	5	6	7	8
7351	48:05-6.1608	10.317	447171.97	1338805.45	_____	1	_____
7352	48:05-6.1608	10.318	447166.89	1338803.12	_____	1	_____
7353	48:05-6.1608	10.319	447162.03	1338800.58	_____	1	_____
7354	48:05-6.1608	10.320	447158.22	1338796.35	_____	1	_____
7355	48:05-6.1608	10.321	447154.62	1338791.27	_____	1	_____
7356	48:05-6.1608	10.322	447149.96	1338786.61	_____	1	_____
7357	48:05-6.1608	10.323	447142.76	1338784.7	_____	1	_____
7358	48:05-6.1608	10.324	447135.57	1338783.01	_____	1	_____
7359	48:05-6.1608	10.325	447128.76	1338783.22	_____	1	_____
7360	48:05-6.1608	10.326	447124.31	1338784.49	_____	1	_____

полное наименование должности

М.П.

подпись

инициалы, фамилия

КАДАСТРОВЫЙ ПЛАН ТЕРРИТОРИИ

Лист № 737	раздела 11	Всего листов раздела 11: 1189	Всего разделов: 9	Всего листов: 1487
------------	------------	-------------------------------	-------------------	--------------------

« 16 » июня 2022 г. № КУВИ-999/2022-644056

Номер кадастрового квартала: 48:05:0400208

Сведения о характерных точках границ:

Номер п/п	Реестровый (учетный, условный) номер	Обозначение характерных точек	Координаты		Описание закрепления на местности	Метод определения координат и средняя квадратическая погрешность положения характерной точки (M _t), м	Система координат
			X	Y			
1	2	3	4	5	6	7	8
7361	48:05-6.1608	10.327	447122.41	1338788.51	_____	1	_____
7362	48:05-6.1608	10.328	447122.83	1338793.81	_____	1	_____
7363	48:05-6.1608	10.329	447123.68	1338797.62	_____	1	_____
7364	48:05-6.1608	10.330	447122.19	1338802.7	_____	1	_____
7365	48:05-6.1608	10.331	447119.02	1338806.29	_____	1	_____
7366	48:05-6.1608	10.332	447113.09	1338808.62	_____	1	_____
7367	48:05-6.1608	10.333	447105.47	1338809.26	_____	1	_____
7368	48:05-6.1608	10.334	447095.31	1338808.83	_____	1	_____
7369	48:05-6.1608	10.335	447087.06	1338809.47	_____	1	_____
7370	48:05-6.1608	10.336	447079.44	1338808.62	_____	1	_____

М.П.

КАДАСТРОВЫЙ ПЛАН ТЕРРИТОРИИ

Лист № 738	раздела 11	Всего листов раздела 11: 1189	Всего разделов: 9	Всего листов: 1487
« 16 » июня 2022 г. № КУВИ-999/2022-644056				
Номер кадастрового квартала: 48:05:0400208				

Сведения о характерных точках границ:							
Номер п/п	Реестровый (учетный, условный) номер	Обозначение характерных точек	Координаты		Описание закрепления на местности	Метод определения координат и средняя квадратическая погрешность положения характерной точки (Mt), м	Система координат
			X	Y			
1	2	3	4	5	6	7	8
7371	48:05-6.1608	10.337	447069.07	1338805.24	_____	1	_____
7372	48:05-6.1608	10.338	447062.29	1338803.54	_____	1	_____
7373	48:05-6.1608	10.339	447056.37	1338802.7	_____	1	_____
7374	48:05-6.1608	10.340	447048.75	1338802.7	_____	1	_____
7375	48:05-6.1608	10.341	447038.16	1338801	_____	1	_____
7376	48:05-6.1608	10.342	447033.72	1338800.37	_____	1	_____
7377	48:05-6.1608	10.343	447026.31	1338800.58	_____	1	_____
7378	48:05-6.1608	10.344	447020.81	1338802.91	_____	1	_____
7379	48:05-6.1608	10.345	447010.65	1338807.14	_____	1	_____
7380	48:05-6.1608	10.346	446999	1338809.47	_____	1	_____

полное наименование должности

М.П.

подпись

инициалы, фамилия

КАДАСТРОВЫЙ ПЛАН ТЕРРИТОРИИ

Лист № 739	раздела 11	Всего листов раздела 11: 1189	Всего разделов: 9	Всего листов: 1487
« 16 » июня 2022 г. № КУВИ-999/2022-644056				
Номер кадастрового квартала: 48:05:0400208				

Сведения о характерных точках границ:

Номер п/п	Реестровый (учетный, условный) номер	Обозначение характерных точек	Координаты		Описание закрепления на местности	Метод определения координат и средняя квадратическая погрешность положения характерной точки (M _t), м	Система координат
			X	Y			
1	2	3	4	5	6	7	8
7381	48:05-6.1608	10.347	446991.6	1338808.2	_____	1	_____
7382	48:05-6.1608	10.348	446989.06	1338806.08	_____	1	_____
7383	48:05-6.1608	10.349	446984.82	1338801.85	_____	1	_____
7384	48:05-6.1608	10.350	446978.47	1338797.4	_____	1	_____
7385	48:05-6.1608	10.351	446968.74	1338791.9	_____	1	_____
7386	48:05-6.1608	10.352	446961.12	1338788.73	_____	1	_____
7387	48:05-6.1608	10.353	446952.86	1338786.61	_____	1	_____
7388	48:05-6.1608	10.354	446945.88	1338783.43	_____	1	_____
7389	48:05-6.1608	10.355	446942.28	1338779.41	_____	1	_____
7390	48:05-6.1608	10.356	446938.04	1338773.7	_____	1	_____

_____ полное наименование должности

М.П.

_____ подпись

_____ инициалы, фамилия

КАДАСТРОВЫЙ ПЛАН ТЕРРИТОРИИ

Лист № 740	раздела 11	Всего листов раздела 11: 1189	Всего разделов: 9	Всего листов: 1487
« 16 » июня 2022 г. № КУВИ-999/2022-644056				
Номер кадастрового квартала: 48:05:0400208				

Сведения о характерных точках границ:

Номер п/п	Реестровый (учетный, условный) номер	Обозначение характерных точек	Координаты		Описание закрепления на местности	Метод определения координат и средняя квадратическая погрешность положения характерной точки (Mt), м	Система координат
			X	Y			
1	2	3	4	5	6	7	8
7391	48:05-6.1608	10.357	446932.75	1338771.37	_____	1	_____
7392	48:05-6.1608	10.358	446923.23	1338769.89	_____	1	_____
7393	48:05-6.1608	10.359	446915.82	1338770.1	_____	1	_____
7394	48:05-6.1608	10.360	446909.22	1338770.55	_____	1	_____
7395	48:05-6.1608	10.361	446901.6	1338769.28	_____	1	_____
7396	48:05-6.1608	10.362	446894.19	1338768.22	_____	1	_____
7397	48:05-6.1608	10.363	446885.09	1338767.8	_____	1	_____
7398	48:05-6.1608	10.364	446877.25	1338767.37	_____	1	_____
7399	48:05-6.1608	10.365	446869.63	1338765.68	_____	1	_____
7400	48:05-6.1608	10.366	446863.28	1338764.83	_____	1	_____

полное наименование должности

М.П.

подпись

инициалы, фамилия

КАДАСТРОВЫЙ ПЛАН ТЕРРИТОРИИ

Лист № 741	раздела 11	Всего листов раздела 11: 1189	Всего разделов: 9	Всего листов: 1487
« 16 » июня 2022 г. № КУВИ-999/2022-644056				
Номер кадастрового квартала: 48:05:0400208				

Сведения о характерных точках границ:							
Номер п/п	Реестровый (учетный, условный) номер	Обозначение характерных точек	Координаты		Описание закрепления на местности	Метод определения координат и средняя квадратическая погрешность положения характерной точки (Mt), м	Система координат
			X	Y			
1	2	3	4	5	6	7	8
7401	48:05-6.1608	10.367	446854.61	1338765.68	_____	1	_____
7402	48:05-6.1608	10.368	446846.56	1338764.83	_____	1	_____
7403	48:05-6.1608	10.369	446839.37	1338762.51	_____	1	_____
7404	48:05-6.1608	10.370	446831.11	1338761.45	_____	1	_____
7405	48:05-6.1608	10.371	446815.02	1338759.54	_____	1	_____
7406	48:05-6.1608	10.372	446808.04	1338757.85	_____	1	_____
7407	48:05-6.1608	10.373	446803.81	1338754.67	_____	1	_____
7408	48:05-6.1608	10.374	446800.21	1338751.71	_____	1	_____
7409	48:05-6.1608	10.375	446793.86	1338748.54	_____	1	_____
7410	48:05-6.1608	10.376	446786.66	1338746.63	_____	1	_____

полное наименование должности

М.П.

подпись

инициалы, фамилия

КАДАСТРОВЫЙ ПЛАН ТЕРРИТОРИИ

Лист № 742	раздела 11	Всего листов раздела 11: 1189	Всего разделов: 9	Всего листов: 1487
« 16 » июня 2022 г. № КУВИ-999/2022-644056				
Номер кадастрового квартала: 48:05:0400208				

Сведения о характерных точках границ:							
Номер п/п	Реестровый (учетный, условный) номер	Обозначение характерных точек	Координаты		Описание закрепления на местности	Метод определения координат и средняя квадратическая погрешность положения характерной точки (Mt), м	Система координат
			X	Y			
1	2	3	4	5	6	7	8
7411	48:05-6.1608	10.377	446778.41	1338745.36	_____	1	_____
7412	48:05-6.1608	10.378	446770.79	1338744.51	_____	1	_____
7413	48:05-6.1608	10.379	446765.71	1338741.97	_____	1	_____
7414	48:05-6.1608	10.380	446763.8	1338739.22	_____	1	_____
7415	48:05-6.1608	10.381	446762.95	1338734.99	_____	1	_____
7416	48:05-6.1608	10.382	446762.95	1338731.18	_____	1	_____
7417	48:05-6.1608	10.383	446760.84	1338726.95	_____	1	_____
7418	48:05-6.1608	10.384	446757.24	1338724.19	_____	1	_____
7419	48:05-6.1608	10.385	446743.9	1338719.96	_____	1	_____
7420	48:05-6.1608	10.386	446732.47	1338716.79	_____	1	_____

М.П.

КАДАСТРОВЫЙ ПЛАН ТЕРРИТОРИИ

Лист № 743	раздела 11	Всего листов раздела 11: 1189	Всего разделов: 9	Всего листов: 1487
« 16 » июня 2022 г. № КУВИ-999/2022-644056				
Номер кадастрового квартала: 48:05:0400208				

Сведения о характерных точках границ:							
Номер п/п	Реестровый (учетный, условный) номер	Обозначение характерных точек	Координаты		Описание закрепления на местности	Метод определения координат и средняя квадратическая погрешность положения характерной точки (M), м	Система координат
			X	Y			
1	2	3	4	5	6	7	8
7421	48:05-6.1608	10.387	446721.68	1338711.71	_____	1	_____
7422	48:05-6.1608	10.388	446713.21	1338707.68	_____	1	_____
7423	48:05-6.1608	10.389	446701.57	1338703.66	_____	1	_____
7424	48:05-6.1608	10.390	446685.69	1338700.91	_____	1	_____
7425	48:05-6.1608	10.391	446670.45	1338696.89	_____	1	_____
7426	48:05-6.1608	10.392	446657.33	1338693.29	_____	1	_____
7427	48:05-6.1608	10.393	446646.27	1338691.12	_____	1	_____
7428	48:05-6.1608	10.394	446635.64	1338689.69	_____	1	_____
7429	48:05-6.1608	10.395	446624.84	1338689.69	_____	1	_____
7430	48:05-6.1608	10.396	446617.22	1338690.49	_____	1	_____

полное наименование должности

М.П.

подпись

инициалы, фамилия

КАДАСТРОВЫЙ ПЛАН ТЕРРИТОРИИ

Лист № 744	раздела 11	Всего листов раздела 11: 1189	Всего разделов: 9	Всего листов: 1487
« 16 » июня 2022 г. № КУВИ-999/2022-644056				
Номер кадастрового квартала: 48:05:0400208				

Сведения о характерных точках границ:

Номер п/п	Реестровый (учетный, условный) номер	Обозначение характерных точек	Координаты		Описание закрепления на местности	Метод определения координат и средняя квадратическая погрешность положения характерной точки (M _t), м	Система координат
			X	Y			
1	2	3	4	5	6	7	8
7431	48:05-6.1608	10.397	446609.92	1338692.07	_____	1	_____
7432	48:05-6.1608	10.398	446604.52	1338693.19	_____	1	_____
7433	48:05-6.1608	10.399	446599.76	1338694.93	_____	1	_____
7434	48:05-6.1608	10.400	446597.22	1338697.47	_____	1	_____
7435	48:05-6.1608	10.401	446596.11	1338701.44	_____	1	_____
7436	48:05-6.1608	10.402	446595.79	1338705.25	_____	1	_____
7437	48:05-6.1608	10.403	446597.22	1338709.06	_____	1	_____
7438	48:05-6.1608	10.404	446598.33	1338713.35	_____	1	_____
7439	48:05-6.1608	10.405	446598.01	1338716.2	_____	1	_____
7440	48:05-6.1608	10.406	446595.79	1338723.35	_____	1	_____

полное наименование должности

М.П.

подпись

инициалы, фамилия

КАДАСТРОВЫЙ ПЛАН ТЕРРИТОРИИ

Лист № 745	раздела 11	Всего листов раздела 11: 1189	Всего разделов: 9	Всего листов: 1487
« 16 » июня 2022 г. № КУВИ-999/2022-644056				
Номер кадастрового квартала: 48:05:0400208				

Сведения о характерных точках границ:

Номер п/п	Реестровый (учетный, условный) номер	Обозначение характерных точек	Координаты		Описание закрепления на местности	Метод определения координат и средняя квадратическая погрешность положения характерной точки (Mt), м	Система координат
			X	Y			
1	2	3	4	5	6	7	8
7441	48:05-6.1608	10.407	446595.63	1338729.54	_____	1	_____
7442	48:05-6.1608	10.408	446595.31	1338734.3	_____	1	_____
7443	48:05-6.1608	10.409	446593.88	1338738.75	_____	1	_____
7444	48:05-6.1608	10.410	446593.25	1338742.87	_____	1	_____
7445	48:05-6.1608	10.411	446592.46	1338747	_____	1	_____
7446	48:05-6.1608	10.412	446592.46	1338752.56	_____	1	_____
7447	48:05-6.1608	10.413	446591.66	1338758.59	_____	1	_____
7448	48:05-6.1608	10.414	446591.03	1338762.4	_____	1	_____
7449	48:05-6.1608	10.415	446591.03	1338766.21	_____	1	_____
7450	48:05-6.1608	10.416	446588.65	1338770.81	_____	1	_____

полное наименование должности

М.П.

подпись

инициалы, фамилия

КАДАСТРОВЫЙ ПЛАН ТЕРРИТОРИИ

Лист № 746	раздела 11	Всего листов раздела 11: 1189	Всего разделов: 9	Всего листов: 1487
« 16 » июня 2022 г. № КУВИ-999/2022-644056				
Номер кадастрового квартала: 48:05:0400208				

Сведения о характерных точках границ:							
Номер п/п	Реестровый (учетный, условный) номер	Обозначение характерных точек	Координаты		Описание закрепления на местности	Метод определения координат и средняя квадратическая погрешность положения характерной точки (Mt), м	Система координат
			X	Y			
1	2	3	4	5	6	7	8
7451	48:05-6.1608	10.417	446584.99	1338772.08	_____	1	_____
7452	48:05-6.1608	10.418	446579.44	1338771.77	_____	1	_____
7453	48:05-6.1608	10.419	446575.63	1338770.66	_____	1	_____
7454	48:05-6.1608	10.420	446573.25	1338768.75	_____	1	_____
7455	48:05-6.1608	10.421	446571.66	1338764.31	_____	1	_____
7456	48:05-6.1608	10.422	446570.55	1338758.43	_____	1	_____
7457	48:05-6.1608	10.423	446569.28	1338751.45	_____	1	_____
7458	48:05-6.1608	10.424	446568.33	1338737.79	_____	1	_____
7459	48:05-6.1608	10.425	446567.69	1338729.7	_____	1	_____
7460	48:05-6.1608	10.426	446566.42	1338723.03	_____	1	_____

полное наименование должности

М.П.

подпись

инициалы, фамилия

КАДАСТРОВЫЙ ПЛАН ТЕРРИТОРИИ

Лист № 747	раздела 11	Всего листов раздела 11: 1189	Всего разделов: 9	Всего листов: 1487
« 16 » июня 2022 г. № КУВИ-999/2022-644056				
Номер кадастрового квартала: 48:05:0400208				

Сведения о характерных точках границ:

Номер п/п	Реестровый (учетный, условный) номер	Обозначение характерных точек	Координаты		Описание закрепления на местности	Метод определения координат и средняя квадратическая погрешность положения характерной точки (M _t), м	Система координат
			X	Y			
1	2	3	4	5	6	7	8
7461	48:05-6.1608	10.427	446564.33	1338720.7	_____	1	_____
7462	48:05-6.1608	10.428	446562.01	1338709.94	_____	1	_____
7463	48:05-6.1608	10.429	446561.45	1338707.35	_____	1	_____
7464	48:05-6.1608	10.430	446559.92	1338700.25	_____	1	_____
7465	48:05-6.1608	10.431	446560.75	1338685.67	_____	1	_____
7466	48:05-6.1608	10.432	446559.82	1338676.08	_____	1	_____
7467	48:05-6.1608	10.433	446559.97	1338663.09	_____	1	_____
7468	48:05-6.1608	10.434	446560	1338660.53	_____	1	_____
7469	48:05-6.1608	10.435	446560	1338637.81	_____	1	_____
7470	48:05-6.1608	10.436	446548.74	1338575.99	_____	1	_____

М.П.

КАДАСТРОВЫЙ ПЛАН ТЕРРИТОРИИ

Лист № 748	раздела 11	Всего листов раздела 11: 1189	Всего разделов: 9	Всего листов: 1487
« 16 » июня 2022 г. № КУВИ-999/2022-644056				
Номер кадастрового квартала: 48:05:0400208				

Сведения о характерных точках границ:

Номер п/п	Реестровый (учетный, условный) номер	Обозначение характерных точек	Координаты		Описание закрепления на местности	Метод определения координат и средняя квадратическая погрешность положения характерной точки (Mt), м	Система координат
			X	Y			
1	2	3	4	5	6	7	8
7471	48:05-6.1608	10.437	446551.29	1338580.22	_____	1	_____
7472	48:05-6.1608	10.438	446553.35	1338584.82	_____	1	_____
7473	48:05-6.1608	10.439	446554.78	1338589.74	_____	1	_____
7474	48:05-6.1608	10.440	446557.16	1338592.92	_____	1	_____
7475	48:05-6.1608	10.441	446562.88	1338595.93	_____	1	_____
7476	48:05-6.1608	10.442	446569.07	1338598	_____	1	_____
7477	48:05-6.1608	10.443	446574.12	1338600.27	_____	1	_____
7478	48:05-6.1608	10.444	446579.81	1338601.99	_____	1	_____
7479	48:05-6.1608	10.445	446584.84	1338602.92	_____	1	_____
7480	48:05-6.1608	10.446	446588.15	1338604.37	_____	1	_____

полное наименование должности

М.П.

подпись

инициалы, фамилия

КАДАСТРОВЫЙ ПЛАН ТЕРРИТОРИИ

Лист № 749	раздела 11	Всего листов раздела 11: 1189	Всего разделов: 9	Всего листов: 1487
« 16 » июня 2022 г. № КУВИ-999/2022-644056				
Номер кадастрового квартала: 48:05:0400208				

Сведения о характерных точках границ:

Номер п/п	Реестровый (учетный, условный) номер	Обозначение характерных точек	Координаты		Описание закрепления на местности	Метод определения координат и средняя квадратическая погрешность положения характерной точки (M _t), м	Система координат
			X	Y			
1	2	3	4	5	6	7	8
7481	48:05-6.1608	10.447	446591.06	1338605.83	_____	1	_____
7482	48:05-6.1608	10.448	446595.42	1338607.15	_____	1	_____
7483	48:05-6.1608	10.449	446601.64	1338609	_____	1	_____
7484	48:05-6.1608	10.450	446606.01	1338609.8	_____	1	_____
7485	48:05-6.1608	10.451	446610.77	1338609	_____	1	_____
7486	48:05-6.1608	10.452	446614.74	1338607.68	_____	1	_____
7487	48:05-6.1608	10.453	446618.04	1338607.28	_____	1	_____
7488	48:05-6.1608	10.454	446620.43	1338608.08	_____	1	_____
7489	48:05-6.1608	10.455	446624.39	1338610.46	_____	1	_____
7490	48:05-6.1608	10.456	446629.55	1338615.62	_____	1	_____

полное наименование должности

М.П.

подпись

инициалы, фамилия

КАДАСТРОВЫЙ ПЛАН ТЕРРИТОРИИ

Лист № 750	раздела 11	Всего листов раздела 11: 1189	Всего разделов: 9	Всего листов: 1487
« 16 » июня 2022 г. № КУВИ-999/2022-644056				
Номер кадастрового квартала: 48:05:0400208				

Сведения о характерных точках границ:

Номер п/п	Реестровый (учетный, условный) номер	Обозначение характерных точек	Координаты		Описание закрепления на местности	Метод определения координат и средняя квадратическая погрешность положения характерной точки (Mt), м	Система координат
			X	Y			
1	2	3	4	5	6	7	8
7491	48:05-6.1608	10.457	446637.23	1338619.19	_____	1	_____
7492	48:05-6.1608	10.458	446644.64	1338622.37	_____	1	_____
7493	48:05-6.1608	10.459	446653.1	1338625.01	_____	1	_____
7494	48:05-6.1608	10.460	446660.78	1338627	_____	1	_____
7495	48:05-6.1608	10.461	446666.73	1338628.98	_____	1	_____
7496	48:05-6.1608	10.462	446672.81	1338631.63	_____	1	_____
7497	48:05-6.1608	10.463	446677.18	1338634.67	_____	1	_____
7498	48:05-6.1608	10.464	446681.94	1338638.24	_____	1	_____
7499	48:05-6.1608	10.465	446686.04	1338641.02	_____	1	_____
7500	48:05-6.1608	10.466	446690.14	1338642.47	_____	1	_____

М.П.

КАДАСТРОВЫЙ ПЛАН ТЕРРИТОРИИ

Лист № 751	раздела 11	Всего листов раздела 11: 1189	Всего разделов: 9	Всего листов: 1487
« 16 » июня 2022 г. № КУВИ-999/2022-644056				
Номер кадастрового квартала: 48:05:0400208				

Сведения о характерных точках границ:							
Номер п/п	Реестровый (учетный, условный) номер	Обозначение характерных точек	Координаты		Описание закрепления на местности	Метод определения координат и средняя квадратическая погрешность положения характерной точки (Mt), м	Система координат
			X	Y			
1	2	3	4	5	6	7	8
7501	48:05-6.1608	10.467	446697.55	1338644.33	_____	1	_____
7502	48:05-6.1608	10.468	446703.9	1338646.05	_____	1	_____
7503	48:05-6.1608	10.469	446714.09	1338649.49	_____	1	_____
7504	48:05-6.1608	10.470	446724.67	1338653.19	_____	1	_____
7505	48:05-6.1608	10.471	446731.55	1338656.63	_____	1	_____
7506	48:05-6.1608	10.472	446736.58	1338660.33	_____	1	_____
7507	48:05-6.1608	10.473	446740.15	1338663.38	_____	1	_____
7508	48:05-6.1608	10.474	446744.52	1338665.49	_____	1	_____
7509	48:05-6.1608	10.475	446749.15	1338666.15	_____	1	_____
7510	48:05-6.1608	10.476	446754.97	1338665.23	_____	1	_____

полное наименование должности

М.П.

подпись

инициалы, фамилия

КАДАСТРОВЫЙ ПЛАН ТЕРРИТОРИИ

Лист № 752	раздела 11	Всего листов раздела 11: 1189	Всего разделов: 9	Всего листов: 1487
« 16 » июня 2022 г. № КУВИ-999/2022-644056				
Номер кадастрового квартала: 48:05:0400208				

Сведения о характерных точках границ:

Номер п/п	Реестровый (учетный, условный) номер	Обозначение характерных точек	Координаты		Описание закрепления на местности	Метод определения координат и средняя квадратическая погрешность положения характерной точки (M _t), м	Система координат
			X	Y			
1	2	3	4	5	6	7	8
7511	48:05-6.1608	10.477	446760.13	1338665.1	_____	1	_____
7512	48:05-6.1608	10.478	446767.01	1338666.55	_____	1	_____
7513	48:05-6.1608	10.479	446774.55	1338668.93	_____	1	_____
7514	48:05-6.1608	10.480	446780.63	1338671.98	_____	1	_____
7515	48:05-6.1608	10.481	446783.54	1338674.62	_____	1	_____
7516	48:05-6.1608	10.482	446785.79	1338679.38	_____	1	_____
7517	48:05-6.1608	10.483	446786.19	1338682.56	_____	1	_____
7518	48:05-6.1608	10.484	446786.77	1338686.16	_____	1	_____
7519	48:05-6.1608	10.485	446788.68	1338689.01	_____	1	_____
7520	48:05-6.1608	10.486	446791.74	1338691.13	_____	1	_____

М.П.

КАДАСТРОВЫЙ ПЛАН ТЕРРИТОРИИ

Лист № 753	раздела 11	Всего листов раздела 11: 1189	Всего разделов: 9	Всего листов: 1487
« 16 » июня 2022 г. № КУВИ-999/2022-644056				
Номер кадастрового квартала: 48:05:0400208				

Сведения о характерных точках границ:

Номер п/п	Реестровый (учетный, условный) номер	Обозначение характерных точек	Координаты		Описание закрепления на местности	Метод определения координат и средняя квадратическая погрешность положения характерной точки (Mt), м	Система координат
			X	Y			
1	2	3	4	5	6	7	8
7521	48:05-6.1608	10.487	446798.52	1338694.2	_____	1	_____
7522	48:05-6.1608	10.488	446804.44	1338696.53	_____	1	_____
7523	48:05-6.1608	10.489	446810.9	1338697.38	_____	1	_____
7524	48:05-6.1608	10.490	446815.56	1338698.43	_____	1	_____
7525	48:05-6.1608	10.491	446823.92	1338700.34	_____	1	_____
7526	48:05-6.1608	10.492	446832.6	1338702.77	_____	1	_____
7527	48:05-6.1608	10.493	446839.69	1338705.31	_____	1	_____
7528	48:05-6.1608	10.494	446846.78	1338707.75	_____	1	_____
7529	48:05-6.1608	10.495	446851.65	1338707.75	_____	1	_____
7530	48:05-6.1608	10.496	446857.15	1338707.22	_____	1	_____

полное наименование должности

М.П.

подпись

инициалы, фамилия

КАДАСТРОВЫЙ ПЛАН ТЕРРИТОРИИ

Лист № 754	раздела 11	Всего листов раздела 11: 1189	Всего разделов: 9	Всего листов: 1487
« 16 » июня 2022 г. № КУВИ-999/2022-644056				
Номер кадастрового квартала: 48:05:0400208				

Сведения о характерных точках границ:							
Номер п/п	Реестровый (учетный, условный) номер	Обозначение характерных точек	Координаты		Описание закрепления на местности	Метод определения координат и средняя квадратическая погрешность положения характерной точки (M _t), м	Система координат
			X	Y			
1	2	3	4	5	6	7	8
7531	48:05-6.1608	10.497	446861.28	1338707.11	_____	1	_____
7532	48:05-6.1608	10.498	446864.45	1338708.81	_____	1	_____
7533	48:05-6.1608	10.499	446868.16	1338714.41	_____	1	_____
7534	48:05-6.1608	10.500	446872.13	1338718.9	_____	1	_____
7535	48:05-6.1608	10.501	446876.89	1338722.87	_____	1	_____
7536	48:05-6.1608	10.502	446882.71	1338728.16	_____	1	_____
7537	48:05-6.1608	10.503	446889.59	1338732.4	_____	1	_____
7538	48:05-6.1608	10.504	446895.15	1338733.99	_____	1	_____
7539	48:05-6.1608	10.505	446904.67	1338735.31	_____	1	_____
7540	48:05-6.1608	10.506	446917.37	1338735.04	_____	1	_____

полное наименование должности

М.П.

подпись

инициалы, фамилия

КАДАСТРОВЫЙ ПЛАН ТЕРРИТОРИИ

Лист № 755	раздела 11	Всего листов раздела 11: 1189	Всего разделов: 9	Всего листов: 1487
« 16 » июня 2022 г. № КУВИ-999/2022-644056				
Номер кадастрового квартала: 48:05:0400208				

Сведения о характерных точках границ:

Номер п/п	Реестровый (учетный, условный) номер	Обозначение характерных точек	Координаты		Описание закрепления на местности	Метод определения координат и средняя квадратическая погрешность положения характерной точки (Mt), м	Система координат
			X	Y			
1	2	3	4	5	6	7	8
7541	48:05-6.1608	10.507	446927.69	1338735.84	_____	1	_____
7542	48:05-6.1608	10.508	446934.84	1338737.16	_____	1	_____
7543	48:05-6.1608	10.509	446940.6	1338739.22	_____	1	_____
7544	48:05-6.1608	10.510	446943.94	1338742.56	_____	1	_____
7545	48:05-6.1608	10.511	446948.54	1338744.46	_____	1	_____
7546	48:05-6.1608	10.512	446953.62	1338745.26	_____	1	_____
7547	48:05-6.1608	10.513	446959.49	1338745.26	_____	1	_____
7548	48:05-6.1608	10.514	446964.89	1338745.57	_____	1	_____
7549	48:05-6.1608	10.515	446968.86	1338745.57	_____	1	_____
7550	48:05-6.1608	10.516	446972.04	1338744.15	_____	1	_____

М.П.

КАДАСТРОВЫЙ ПЛАН ТЕРРИТОРИИ

Лист № 756	раздела 11	Всего листов раздела 11: 1189	Всего разделов: 9	Всего листов: 1487
« 16 » июня 2022 г. № КУВИ-999/2022-644056				
Номер кадастрового квартала: 48:05:0400208				

Сведения о характерных точках границ:							
Номер п/п	Реестровый (учетный, условный) номер	Обозначение характерных точек	Координаты		Описание закрепления на местности	Метод определения координат и средняя квадратическая погрешность положения характерной точки (Mt), м	Система координат
			X	Y			
1	2	3	4	5	6	7	8
7551	48:05-6.1608	10.517	446976.32	1338741.29	_____	1	_____
7552	48:05-6.1608	10.518	446979.02	1338740.34	_____	1	_____
7553	48:05-6.1608	10.519	446983.78	1338740.34	_____	1	_____
7554	48:05-6.1608	10.520	446988.55	1338740.49	_____	1	_____
7555	48:05-6.1608	10.521	446995.53	1338741.29	_____	1	_____
7556	48:05-6.1608	10.522	446999.18	1338741.61	_____	1	_____
7557	48:05-6.1608	10.523	447003.47	1338740.65	_____	1	_____
7558	48:05-6.1608	10.524	447007.12	1338738.59	_____	1	_____
7559	48:05-6.1608	10.525	447011.41	1338737.48	_____	1	_____
7560	48:05-6.1608	10.526	447015.37	1338738.27	_____	1	_____

полное наименование должности

М.П.

подпись

инициалы, фамилия

КАДАСТРОВЫЙ ПЛАН ТЕРРИТОРИИ

Лист № 757	раздела 11	Всего листов раздела 11: 1189	Всего разделов: 9	Всего листов: 1487
« 16 » июня 2022 г. № КУВИ-999/2022-644056				
Номер кадастрового квартала: 48:05:0400208				

Сведения о характерных точках границ:							
Номер п/п	Реестровый (учетный, условный) номер	Обозначение характерных точек	Координаты		Описание закрепления на местности	Метод определения координат и средняя квадратическая погрешность положения характерной точки (Mt), м	Система координат
			X	Y			
1	2	3	4	5	6	7	8
7561	48:05-6.1608	10.527	447019.98	1338741.76	_____	1	_____
7562	48:05-6.1608	10.528	447025.06	1338743.99	_____	1	_____
7563	48:05-6.1608	10.529	447035.69	1338747.48	_____	1	_____
7564	48:05-6.1608	10.530	447042.84	1338750.5	_____	1	_____
7565	48:05-6.1608	10.531	447051.25	1338753.19	_____	1	_____
7566	48:05-6.1608	10.532	447061.73	1338755.58	_____	1	_____
7567	48:05-6.1608	10.533	447073.16	1338759.39	_____	1	_____
7568	48:05-6.1608	10.534	447077.92	1338761.29	_____	1	_____
7569	48:05-6.1608	10.535	447085.7	1338763.04	_____	1	_____
7570	48:05-6.1608	10.536	447091.89	1338763.99	_____	1	_____

полное наименование должности

М.П.

подпись

инициалы, фамилия

КАДАСТРОВЫЙ ПЛАН ТЕРРИТОРИИ

Лист № 758	раздела 11	Всего листов раздела 11: 1189	Всего разделов: 9	Всего листов: 1487
------------	------------	-------------------------------	-------------------	--------------------

« 16 » июня 2022 г. № КУВИ-999/2022-644056

Номер кадастрового квартала: 48:05:0400208

Сведения о характерных точках границ:

Номер п/п	Реестровый (учетный, условный) номер	Обозначение характерных точек	Координаты	Описание закрепления на местности	Метод определения координат и средняя квадратическая
-----------	--------------------------------------	-------------------------------	------------	-----------------------------------	--