








- Условные обозначения:**
-  Участки индивидуальной жилой застройки
 -  Таунхаусы
 -  Магазин товаров повседневного спроса
 -  Охранная зона р. Воронеж - 200 м
 -  Прибрежная защитная полоса р. Воронеж - 40 м
 -  Государственный природный биологический заказник "Добровский"
 -  Объект культурного наследия и его охранная зона (местоположение показано условно)

М 1:5000

						02/2016 - ПП			
Изм.	Колуч.	Лист	№ док.	Подп.	Дата	Проект планировки новой застройки земельных участков 48:05:0880401:15 и 48:05:0880401:16 с. Преображеновка, сельского поселения Преображенковский сельсовет, Добровского района, Липецкой области. Схема границ зон с особыми условиями обслуживания территории М 1:5000	Студия	Лист	Листов
ГИП	Фердин М.С.						П	9	9
Выполнит	Бригиди М.С.								
						ООО "Геонфоцентр"			